

**ZARZĄDZENIE
REGIONALNEGO DYREKTORA OCHRONY ŚRODOWISKA W BYDGOSZCZY**

z dnia *23 marca* 2016 r.

w sprawie rezerwatu przyrody „Jezioro Rakutowskie”

Na podstawie art. 13 ust. 3 ustawy z dnia 16 kwietnia 2004 r. o ochronie przyrody (Dz. U. z 2015 r. poz. 1651, 1936 i 2171) zarządza się, co następuje:

§ 1. 1. Rezerwat przyrody „Jezioro Rakutowskie”, zwany dalej „rezerwatem”, stanowi obszar o powierzchni 416,74 ha, położony na terenie gminy Kowal, w powiecie włocławskim, w województwie kujawsko-pomorskim.

2. Wykaz działek ewidencyjnych wchodzących w skład rezerwatu określa załącznik nr 1 do zarządzenia.

3. Przebieg granicy rezerwatu określa mapa stanowiąca załącznik nr 2 do zarządzenia.

4. Opis granicy rezerwatu, w postaci współrzędnych geograficznych punktów załamania granicy w układzie współrzędnych płaskich prostokątnych PL-1992, zawiera załącznik nr 3 do zarządzenia.

§ 2. Celem ochrony rezerwatu jest zachowanie największego na Pojezierzu Gostynińskim jeziora oraz terenów przyległych z charakterystycznymi zbiorowiskami roślinnymi oraz miejscami bytowania wielu rzadkich gatunków ptaków.

§ 3. 1. Dla rezerwatu określa się rodzaj - Faunistyczny (Fn).

2. Dla rezerwatu określa się typ i podtyp:

1) ze względu na dominujący przedmiot ochrony: typ - Faunistyczny (PFn), podtyp - ptaków (pt);

2) ze względu na główny typ ekosystemu: typ - Różnych ekosystemów (EE), podtyp - ekosystemów wodnych i nieleśnych (nw).

§ 4. Nadzór nad rezerwatem sprawuje Regionalny Dyrektor Ochrony Środowiska w Bydgoszczy.

§ 5. Zarządzenie wchodzi w życie po upływie 14 dni od dnia ogłoszenia¹⁾.

Z up. Regionalnego Dyrektora
Ochrony Środowiska w Bydgoszczy

Maxek Macznikowski
Regionalny Konserwator Przyrody
w Bydgoszczy

¹⁾Niniejsze zarządzenie było poprzedzone zarządzeniem Ministra Leśnictwa i Przemysłu Drzewnego z dnia 26 marca 1982 r. w sprawie uznania za rezerwaty przyrody (M. P. Nr 10, poz. 74), które utraciło moc obowiązującą z dniem wejścia w życie ustawy z dnia 16 kwietnia 2004 r. o ochronie przyrody (Dz. U. z 2015 r. poz. 1651 z późn. zm.).

Załączniki do zarządzenia
Regionalnego Dyrektora Ochrony Środowiska
w Bydgoszczy
z dnia *23 marca* 2016 r.

Załącznik nr 1

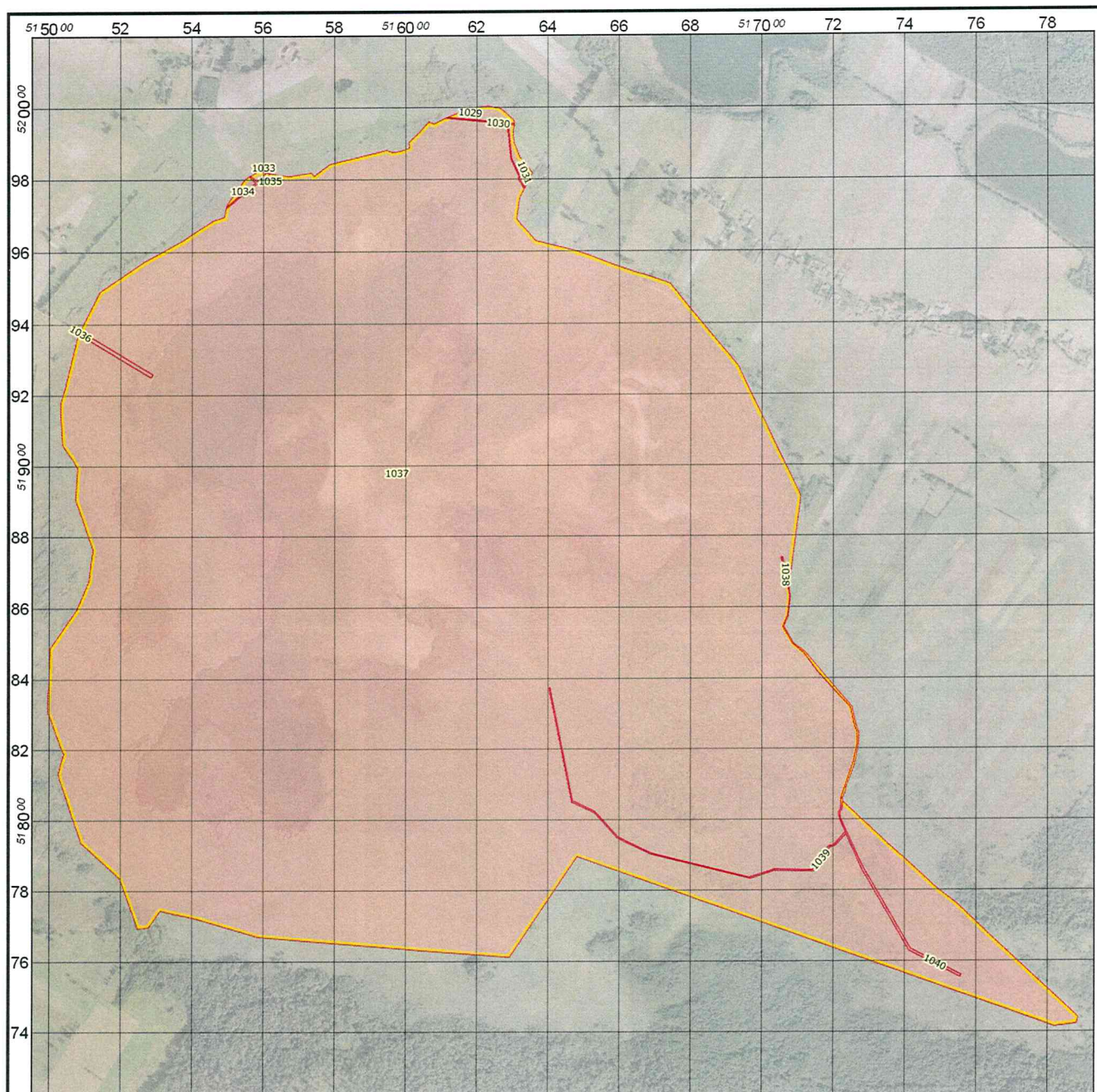
Wykaz działek ewidencyjnych wchodzących w skład rezerwatu

Powiat	Gmina	Obręb ewidencyjny	Działka ewidencyjna (nr)	Powierzchnia [ha]
włocławski	Kowal	Rakutowo	1029	0,52
			1030	0,07
			1031	0,15
			1032	0,08
			1033	0,10
			1034	0,20
			1035	0,12
			1036	0,28
			1037	414,07
			1038	0,33
			1039	0,35
			1040	0,47
			Razem	416,74

Z up. Regionalnego Dyrektora
Ochrony Środowiska w Bydgoszczy

Marek Machnikowski
Regionalny Konserwator Przyrody
w Bydgoszczy

Przebieg granicy rezerwatu przyrody



REGIONALNA
DYREKCJA
OCHRONY
ŚRODOWISKA
W BYDGOSZCZY

Przebieg granicy rezerwatu przyrody Jezioro Rakutowie

Legenda

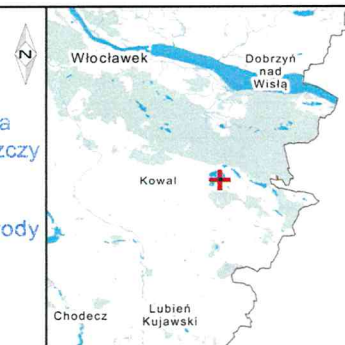
- Granica rezerwatu przyrody
- Granice działek ewidencyjnych (Starostwo Powiatowe we Włocławku 2014)

Układ współrzędnych: PL-1992
Podkład: ortofotomapa GUGIK
Data sporządzenia: 2015-10-14

0 100 200 m

Z up. Regionalnego Dyrektora
Ochrony Środowiska w Bydgoszczy

Marek Machnikowski
Regionalny Konserwator Przyrody
w Bydgoszczy



Załącznik nr 3

Opis granicy rezerwatu, w postaci współrzędnych geograficznych punktów załamania granicy w układzie współrzędnych płaskich prostokątnych PL-1992

nr	x	y
1	519809,68	515564,57
2	519810,12	515565,36
3	519822,13	515587,17
4	519818,38	515608,96
5	519815,94	515619,56
6	519807,72	515672,04
7	519817,19	515735,69
8	519808,17	515743,33
9	519840,94	515786,90
10	519880,13	515947,82
11	519873,89	515962,39
12	519876,73	515985,14
13	519886,16	516010,85
14	519901,99	516009,92
15	519931,10	516040,50
16	519938,20	516046,63
17	519958,93	516065,89
18	519952,97	516080,76
19	519967,53	516109,70
20	519969,34	516114,04
21	519971,14	516118,38
22	519998,97	516186,02
23	520002,03	516234,92
24	519994,96	516267,88
25	519963,39	516304,23
26	519953,87	516306,22
27	519949,79	516306,17
28	519930,81	516302,06
29	519904,70	516304,89
30	519897,97	516305,63
31	519859,20	516322,04
32	519815,76	516356,72
33	519775,27	516335,63
34	519771,02	516333,41
35	519748,44	516321,66
36	519729,87	516317,92
37	519724,58	516317,44
38	519687,93	516312,31
39	519676,32	516322,07
40	519656,52	516339,97
41	519628,17	516365,04
42	519625,11	516375,30

43	519614,19	516419,67
44	519602,85	516466,17
45	519588,58	516512,82
46	519562,63	516579,59
47	519552,56	516609,54
48	519539,54	516648,23
49	519533,13	516672,48
50	519525,12	516695,68
51	519508,57	516743,42
52	519490,86	516758,29
53	519475,42	516770,78
54	519470,24	516774,91
55	519457,53	516785,30
56	519428,90	516808,92
57	519394,42	516837,84
58	519344,12	516879,37
59	519323,64	516896,77
60	519310,72	516907,94
61	519280,92	516932,45
62	519278,68	516934,30
63	519230,38	516956,63
64	519228,58	516957,47
65	519200,00	516971,70
66	519197,94	516972,64
67	519167,03	516986,84
68	519161,44	516989,78
69	519127,07	517005,91
70	519060,11	517037,87
71	519031,15	517052,05
72	519002,59	517065,71
73	518949,97	517090,65
74	518911,66	517109,09
75	518893,29	517107,87
76	518840,71	517100,52
77	518790,27	517094,09
78	518742,56	517087,94
79	518698,58	517082,27
80	518659,61	517076,84
81	518648,86	517077,69
82	518628,36	517080,58
83	518573,90	517074,93
84	518543,66	517062,75
85	518497,53	517089,43
86	518473,57	517121,37
87	518317,10	517253,13
88	518267,31	517264,60
89	518244,63	517272,65
90	518213,67	517271,96
91	518170,94	517264,57
92	518144,99	517257,88
93	518090,47	517237,56
94	518080,36	517236,33
95	518057,60	517226,80

96	518047,95	517229,32
97	518039,66	517238,61
98	518023,39	517255,91
99	518011,97	517268,14
100	518002,69	517277,20
101	517994,80	517285,70
102	517984,35	517297,34
103	517971,36	517311,12
104	517956,40	517326,93
105	517943,69	517339,93
106	517921,51	517363,86
107	517912,71	517373,65
108	517905,03	517381,66
109	517900,99	517386,19
110	517893,13	517396,68
111	517882,31	517407,66
112	517857,57	517434,04
113	517832,92	517460,81
114	517819,59	517474,67
115	517807,43	517487,31
116	517761,38	517546,48
117	517737,25	517571,70
118	517709,09	517601,15
119	517688,05	517623,15
120	517684,62	517626,74
121	517671,83	517640,12
122	517586,74	517731,15
123	517554,66	517765,47
124	517525,83	517796,32
125	517495,36	517828,92
126	517480,02	517845,32
127	517465,15	517861,24
128	517440,43	517887,69
129	517422,90	517882,90
130	517414,92	517820,93
131	517438,25	517755,89
132	517452,85	517715,23
133	517474,19	517655,77
134	517480,88	517637,12
135	517487,66	517618,21
136	517493,83	517601,04
137	517500,64	517582,08
138	517511,70	517551,25
139	517523,20	517519,20
140	517531,12	517497,12
141	517538,14	517477,58
142	517544,49	517459,88
143	517549,84	517444,97
144	517553,36	517435,16
145	517555,84	517428,22
146	517564,14	517405,12
147	517574,28	517376,85
148	517582,05	517355,20

149	517590,36	517332,06
150	517612,27	517270,99
151	517620,38	517248,42
152	517641,30	517190,09
153	517646,08	517176,76
154	517651,28	517162,28
155	517656,58	517147,50
156	517659,56	517139,24
157	517662,55	517130,89
158	517682,57	517075,09
159	517699,37	517028,30
160	517708,49	517002,88
161	517716,30	516981,09
162	517724,07	516959,48
163	517730,38	516941,88
164	517736,77	516924,08
165	517741,26	516911,57
166	517745,61	516899,43
167	517752,60	516879,96
168	517759,40	516861,00
169	517764,12	516847,84
170	517768,51	516835,62
171	517779,82	516804,12
172	517784,20	516791,88
173	517788,75	516779,25
174	517799,26	516749,95
175	517804,39	516735,62
176	517810,74	516717,94
177	517815,34	516705,13
178	517820,16	516691,70
179	517829,38	516666,00
180	517839,27	516638,45
181	517846,51	516618,26
182	517848,44	516612,91
183	517864,81	516567,26
184	517867,50	516559,76
185	517870,39	516551,72
186	517877,05	516533,16
187	517895,07	516482,94
188	517611,82	516293,25
189	517614,11	516262,10
190	517616,04	516235,87
191	517618,08	516208,20
192	517619,23	516192,47
193	517620,15	516180,11
194	517623,51	516134,40
195	517627,12	516089,78
196	517630,98	516042,29
197	517634,83	515996,76
198	517637,25	515968,09
199	517643,39	515895,44
200	517650,41	515809,51
201	517657,20	515726,48

202	517663,51	515653,39
203	517666,83	515614,91
204	517669,27	515586,71
205	517680,31	515549,62
206	517690,49	515515,43
207	517700,60	515481,42
208	517710,58	515447,87
209	517720,13	515415,78
210	517727,97	515384,23
211	517734,56	515350,57
212	517744,13	515312,05
213	517696,48	515278,45
214	517693,97	515248,79
215	517836,36	515197,74
216	517936,93	515089,88
217	517960,74	515081,90
218	517998,82	515068,87
219	518001,65	515067,47
220	518018,69	515061,79
221	518042,88	515054,43
222	518060,93	515048,74
223	518079,26	515042,63
224	518113,50	515030,62
225	518131,56	515025,69
226	518165,15	515033,81
227	518189,81	515041,61
228	518194,42	515037,76
229	518209,25	515032,16
230	518235,41	515022,87
231	518260,72	515013,12
232	518263,93	515012,62
233	518278,88	515006,97
234	518290,64	515003,41
235	518302,43	514997,20
236	518318,96	514995,46
237	518353,71	514996,63
238	518391,37	514998,88
239	518426,51	514999,63
240	518434,22	515000,94
241	518439,44	515000,63
242	518445,83	515000,46
243	518453,03	515000,29
244	518471,12	515001,87
245	518488,69	515002,39
246	518596,07	515076,54
247	518633,65	515093,30
248	518677,24	515111,42
249	518696,21	515113,56
250	518729,21	515117,51
251	518762,90	515122,90
252	518776,61	515118,17
253	518790,81	515112,78
254	518802,04	515109,20

255	518814,63	515104,58
256	518824,52	515101,79
257	518836,83	515097,70
258	518864,14	515087,97
259	518892,04	515078,10
260	518905,12	515073,68
261	518950,21	515076,60
262	518995,30	515079,51
263	519014,34	515068,05
264	519025,65	515061,33
265	519033,64	515055,07
266	519043,16	515048,57
267	519059,64	515037,59
268	519089,75	515035,46
269	519150,92	515031,94
270	519180,63	515032,66
271	519186,03	515034,55
272	519226,59	515046,04
273	519306,39	515065,46
274	519373,89	515082,36
275	519382,76	515087,40
276	519388,53	515090,53
277	519490,06	515142,23
278	519573,17	515267,55
279	519628,27	515370,92
280	519641,79	515391,80
281	519685,71	515459,95
282	519689,55	515473,23
283	519695,25	515491,12
284	519719,92	515496,07
285	519724,51	515497,29
286	519730,80	515499,38
287	519736,80	515503,72
288	519761,56	515521,66
289	519800,40	515549,50
290	519807,95	515561,75
291	519809,68	515564,57

Z up. Regionalnego Dyrektora
Ochrony Środowiska w Bydgoszczy

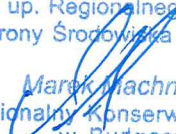
Marek Machnikowski
Regionalny Konserwator Przyrody
w Bydgoszczy

Uzasadnienie

Na podstawie art. 13 ust. 3 ustawy z dnia 16 kwietnia 2004 r. o ochronie przyrody (Dz. U. z 2015 r. poz. 1651 z późn. zm.) uznanie za rezerwat przyrody następuje w drodze aktu prawa miejscowego w formie zarządzenia regionalnego dyrektora ochrony środowiska, które określa jego nazwę, położenie lub przebieg granicy i otulinę, jeżeli została wyznaczona, cele ochrony oraz rodzaj, typ i podtyp rezerwatu przyrody, a także sprawującego nadzór nad rezerwatem.

Rezerwat przyrody „Jezioro Rakutowskie” utworzony został zarządzeniem Ministra Leśnictwa i Przemysłu Drzewnego z dnia 26 marca 1982 r. w sprawie uznania za rezerwaty przyrody (M. P. Nr 10, poz. 74). Niniejsze zarządzenie Regionalnego Dyrektora Ochrony Środowiska w Bydgoszczy obejmuje aktualizację danych ewidencyjnych oraz dostosowanie danych dotyczących rezerwatu do obowiązujących przepisów prawnych, w tym określenie rodzaju, typu i podtypu rezerwatu zgodnie z rozporządzeniem Ministra Środowiska z dnia 30 marca 2005 r. w sprawie rodzajów, typów i podtypów rezerwatów przyrody (Dz. U. Nr 60, poz. 533). Zmiana określonej w zarządzeniu Ministra Leśnictwa i Przemysłu Drzewnego z dnia 26 marca 1982 r., powierzchni rezerwatu z 414,07 ha na 416,74 ha wynika z aktualizacji danych ewidencyjnych gruntów i nie jest związana z korektą zmiany granic rezerwatu. Cel ochrony rezerwatu, którym jest zachowanie największego na Pojezierzu Gostynińskim jeziora oraz terenów przyległych z charakterystycznymi zbiorowiskami roślinnymi oraz miejscami bytowania wielu rzadkich gatunków ptaków, nie ulega zmianie.

Projekt zarządzenia został zaopiniowany bez uwag przez zarządców terenu rezerwatu Kujawsko-Pomorski Zarząd Melioracji i Urządzeń Wodnych we Włocławku pismem znak: TI.2221.670.2229.2015, z dnia 17.11.2015 r., Agencję Nieruchomości Rolnych Oddział Terenowy w Bydgoszczy pismem znak: BY.SGZ.S.47.182.1.4204.2015.BL, z dnia 23.12.2015 r., Starostę Włocławskiego pismem znak: GGN.6642.1.5.2016, z dnia 5.02.2016 r. Na podstawie art. 59 ust. 2 ustawy z dnia 23 stycznia 2009 r. o wojewodzie i administracji rządowej w województwie (Dz. U. z 2015 r. poz. 525, z późn. zm.) projekt zarządzenia został uzgodniony przez Wojewodę Kujawsko-Pomorskiego pismem znak: WSRRW.II.710.8.2016, z dnia 17.03.2016 r.

Z up. Regionalnego Dyrektora
Ochrony Środowiska w Bydgoszczy

Marek Machnikowski
Regionalny Konserwator Przyrody
w Bydgoszczy