

**ZARZĄDZENIE
REGIONALNEGO DYREKTORA OCHRONY ŚRODOWISKA W BYDGOSZCZY**

z dnia 17 listopada 2015 r.

w sprawie rezerwatu przyrody „Łążyn”

Na podstawie art. 13 ust. 3 ustawy z dnia 16 kwietnia 2004 r. o ochronie przyrody (Dz. U. z 2015 r. poz. 1651) zarządza się, co następuje:

§ 1. 1. Rezerwat przyrody „Łążyn”, zwany dalej „rezerwatem”, stanowi obszar o powierzchni 26,22 ha, położony na terenie gminy Solec Kujawski, w powiecie bydgoskim, w województwie kujawsko-pomorskim.

2. Wykaz oddziałów leśnych wchodzących w skład rezerwatu określa załącznik nr 1 do zarządzenia.

3. Przebieg granicy rezerwatu określa mapa stanowiąca załącznik nr 2 do zarządzenia.

4. Opis granicy rezerwatu, w postaci współrzędnych geograficznych punktów załamania granicy w układzie współrzędnych płaskich prostokątnych PL-1992, zawiera załącznik nr 3 do zarządzenia.

§ 2. Celem ochrony rezerwatu jest zachowanie starych drzewostanów sosnowych o charakterze naturalnym, porastających wydmy śródlądowe Kotliny Toruńskiej.

§ 3. 1. Dla rezerwatu określa się rodzaj – Leśny (L).

2. Dla rezerwatu określa się typ i podtyp:

- 1) ze względu na dominujący przedmiot ochrony: typ - Florystyczny (PFI), podtyp – krzewów i drzew (kd),
- 2) ze względu na główny typ ekosystemu: typ - Leśny i borowy (EL), podtyp – lasów nizinnych (lni).

§ 4. Nadzór nad rezerwatem sprawuje Regionalny Dyrektor Ochrony Środowiska w Bydgoszczy.

§ 5. Traci moc rozporządzenie nr 13/2002 Wojewody Kujawsko-Pomorskiego z dnia 29 stycznia 2002 r. w sprawie uznania za rezerwat przyrody (Dz. Urz. Woj. Kuj.-Pom. Nr 18, poz. 360).

§ 6. Zarządzenie wchodzi w życie po upływie 14 dni od dnia ogłoszenia.

REGIONALNY DYREKTOR
OCHRONY ŚRODOWISKA W BYDGOSZCZY
WŁODZIMIERZ CIEPŁY

Załączniki do zarządzenia

Regionalnego Dyrektora Ochrony Środowiska

w Bydgoszczy

z dnia *17 listopada* 2015 r.

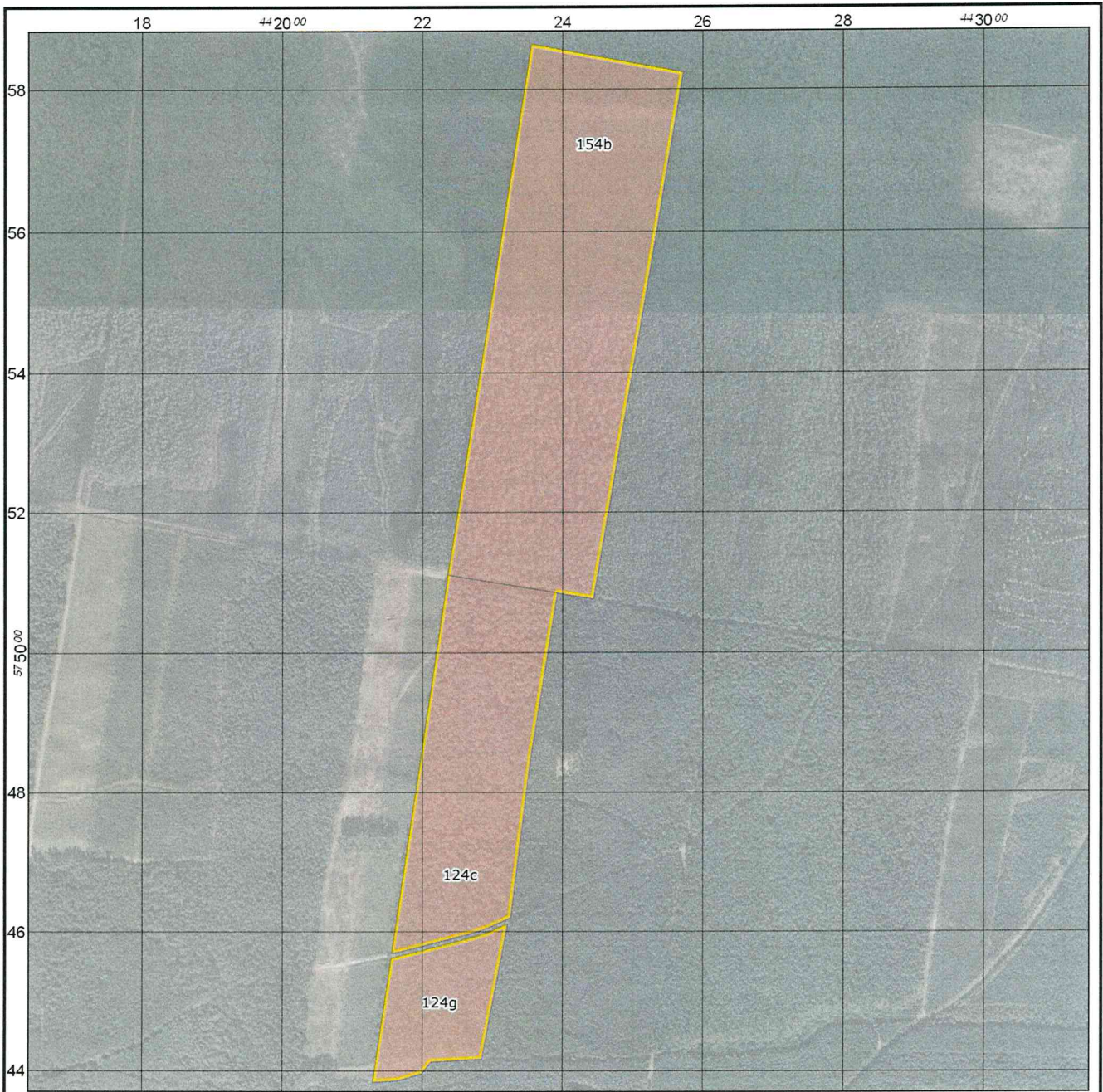
Załącznik nr 1

Wykaz oddziałów leśnych wchodzących w skład rezerwatu

Nadleśnictwo	Leśnictwo	Oddział, pododdział	Powierzchnia pododdziału [ha]
Solec Kujawski, wg Planu Urządzenia Lasu na lata 2012-2021	Łążyn	124g	2,54
		124c	7,30
		124 ~ g	0,09
		124 ~ h	0,11
		154 b	15,83
		154 ~ c	0,16
		154 ~ d	0,19
		Razem	26,22



REGIONALNY DYREKTOR
OCHRONY ŚRODOWISKA W BYDGOSZCZY
[Podpis]
WŁODZIMIERZ GIEPŁY

Przebieg granicy rezerwatu przyrody

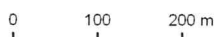


Przebieg granicy rezerwatu przyrody
Łązyn

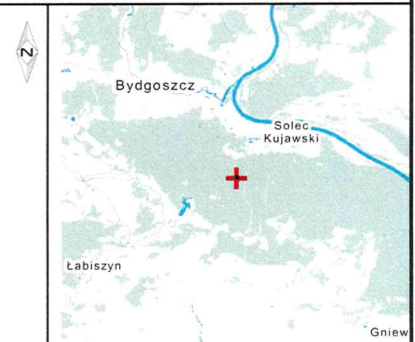
Legenda

-  Granica rezerwatu przyrody
-  Leśna Mapa Numeryczna (N-ctwo Solec Kujawski 2012-2021)

Układ współrzędnych: PL-1992
Podkład: ortofotomapa GUGIK
Data sporządzenia: 2015-10-08




REGIONALNY DYREKTOR
OCHRONY ŚRODOWISKA W BYDGOSZCZY
WŁODZIMIERZ CIEPIŃ



**Opis granicy rezerwatu, w postaci współrzędnych geograficznych załamania
granicy w układzie współrzędnych płaskich prostokątnych PL-1992**

nr	x	y	opis
1	575823,74	442572,28	obszar 1
2	575076,40	442444,17	obszar 1
3	575084,60	442394,82	obszar 1
4	575084,94	442392,79	obszar 1
5	574850,38	442354,75	obszar 1
6	574619,86	442326,18	obszar 1
7	574616,63	442319,53	obszar 1
8	574604,25	442291,97	obszar 1
9	574597,91	442273,02	obszar 1
10	574579,51	442202,25	obszar 1
11	574570,29	442165,28	obszar 1
12	574568,28	442156,02	obszar 1
13	575111,03	442236,38	obszar 1
14	575601,73	442314,13	obszar 1
15	575863,56	442355,62	obszar 1
16	575862,69	442360,37	obszar 1
17	575823,74	442572,28	obszar 1
1	574416,09	442285,13	obszar 2
2	574412,29	442212,86	obszar 2
3	574395,65	442199,55	obszar 2
4	574385,66	442165,60	obszar 2
5	574383,42	442129,42	obszar 2
6	574561,75	442155,49	obszar 2
7	574573,81	442204,15	obszar 2
8	574592,22	442274,92	obszar 2
9	574598,56	442293,88	obszar 2
10	574610,95	442321,43	obszar 2
11	574611,15	442321,85	obszar 2
12	574416,09	442285,13	obszar 2


 REGIONALNY DYREKTOR
 OCHRONY ŚRODOWISKA W BYDGOSZCZY
 WŁODZIMIERZ CIEPIŁY

UZASADNIENIE

Na podstawie art. 13 ust. 3 ustawy z dnia 16 kwietnia 2004 r. o ochronie przyrody (Dz. U. z 2015 r. poz. 1651) uznanie za rezerwat przyrody następuje w drodze aktu prawa miejscowego w formie zarządzenia regionalnego dyrektora ochrony środowiska, które określa jego nazwę, położenie lub przebieg granicy i otulinę, jeżeli została wyznaczona, cele ochrony oraz rodzaj, typ i podtyp rezerwatu przyrody, a także sprawującego nadzór nad rezerwatem.

Rezerwat przyrody „Łążyn” utworzony został rozporządzeniem nr 13/2002 Wojewody Kujawsko-Pomorskiego z dnia 29 stycznia 2002 r. w sprawie uznania za rezerwat przyrody (Dz. Urz. Woj. Kuj.-Pom. Nr 18, poz. 360). Niniejsze zarządzenie Regionalnego Dyrektora Ochrony Środowiska w Bydgoszczy obejmuje aktualizację danych ewidencyjnych oraz dostosowanie danych dotyczących rezerwatu do obowiązujących przepisów prawnych, w tym określenie rodzaju, typu i podtypu rezerwatu zgodnie z rozporządzeniem Ministra Środowiska z dnia 30 marca 2005 r. w sprawie rodzajów, typów i podtypów rezerwatów przyrody (Dz. U. Nr 60, poz. 533). Powierzchnia rezerwatu 26,22 ha oraz cel ochrony rezerwatu nie ulegają zmianie. Celem ochrony rezerwatu jest zachowanie starych drzewostanów sosnowych o charakterze naturalnym, porastających wydmy śródlądowe Kotliny Toruńskiej.

Nadleśnictwo Solec Kujawski zarządca terenu rezerwatu, w piśmie z dnia 13.08.2015 r., znak ZG.721.13.2015, nie wniosło uwag do projektu niniejszego zarządzenia. Na podstawie art. 59 ust. 2 ustawy z dnia 23 stycznia 2009 r. o wojewodzie i administracji rządowej w województwie (Dz. U. z 2015 r. poz. 525) projekt zarządzenia został uzgodniony przez Wojewodę Kujawsko-Pomorskiego pismem znak: WSRRW.II.710.39.2015, z dnia 5.11.2015 r.

REGIONALNY DYREKTOR
OCHRONY ŚRODOWISKA W BYDGOSZCZY
WŁODZIMIERZ CIEPEL

