

Złocieniec, 2021-10-22

Państwowe Gospodarstwo Leśne
Lasy Państwowe
Nadleśnictwo Złocieniec
ul. Myczkowskiego 2
78-520 Złocieniec

Znak sprawy: S.270.22.2021

SPECYFIKACJA ISTOTNYCH WARUNKÓW ZAMÓWIENIA

Przedmiot zamówienia:

„PRZEBUDOWA DOJAZDU POZAROWEGO NR 2 W LEŚNICTWIE DOŁGIE- II PRZETARG”

Postępowanie o udzielenie zamówienia w trybie **przetargu uproszczonego** na podstawie zarządzenia nr 24 Nadleśniczego Nadleśnictwa Złocieniec z dnia 31marca 2021 roku. **Zamówienie o wartości poniżej 130 000 złotych.**

Zatwierdzono w dniu: 22.10.2021 r.

NADLEŚNICZY
Nadleśnictwa Złocieniec

Paweł Nowakowski

/ zgoda na upublicznienie w BIP/



100

SPECYFIKACJA ISTOTNYCH WARUNKÓW ZAMÓWIENIA ZAWIERA:

Rozdział I: Instrukcja dla Wykonawców

Rozdział II: Formularz Oferty wraz z załącznikami:

Załącznik Nr 1: Oświadczenie Wykonawcy dotyczące spełnienia warunków udziału w postępowaniu

Załącznik Nr 2: Doświadczenie (Wykaz robót)

Załącznik Nr 3: Potencjał kadrowy

Załącznik Nr 4: Oświadczenie o niezaleganiu z opłacaniem podatków i składek na ubezpieczenia zdrowotne i społeczne.

Rozdział III: Dokumentacja określająca przedmiot zamówienia

Rozdział IV. Formularz kosztorysu ofertowego

Rozdział V. Istotne postanowienia umowy - wzór umowy

Rozdział VI. Ochrona danych osobowych – klauzula informacyjna

NINIEJSZA SPECYFIKACJA ISTOTNYCH WARUNKÓW ZAMÓWIENIA ZWANA JEST W DALSZEJ TREŚCI „SPECYFIKACJĄ ISTOTNYCH WARUNKÓW ZAMÓWIENIA”, „SIWZ” LUB „SPECYFIKACJĄ”.

Rozdział I: Instrukcja dla Wykonawców

1. ZAMAWIAJĄCY:

Skarb Państwa – Państwowe Gospodarstwo Leśne
Lasy Państwowe
Nadleśnictwo Złocieniec
ul. Myczkowskiego 2
78-520 Złocieniec

<https://www.gov.pl/web/nadlesnictwo-zlocieniec/zamowienia-do-130-000-zlotych2>

E-mail - zlocieniec@szczecinek.lasy.gov.pl

Godziny urzędowania- 7:00 - 15:00

2. TRYB UDZIELENIA ZAMÓWIENIA:

Postępowanie o udzielenie zamówienia w trybie przetargu uproszczonego na podstawie zarządzenia nr 24 Nadleśniczego Nadleśnictwa Złocieniec z dnia 31 marca 2021 roku. Zamówienie o wartości poniżej 130 000 złotych.

3. OPIS PRZEDMIOTU ZAMÓWIENIA:

PRZEBUDOWA DOJAZDU POZAROWEGO NR 2 W LEŚNICTWIE DOŁGIE- II PRZETARG

3.1 Zakres rzeczowy przedmiotu zamówienia:

Przedmiotem zamówienia jest przebudowa drogi leśnej - dojazdu pożarowego nr 2 w leśnictwie Dołgie na terenie działek nr nr 103, 212 i 47 w obrębie Dołgie, gmina Drawsko Pomorskie. Zakres zamówienia obejmuje regulację przebiegu drogi leśnej - dojazdu pożarowego nr 2 na odcinku 204 m wraz z wykonaniem zjazdu bitumicznego na drogę wojewódzką nr 173.

3.2. Zakres robót budowlanych określony został w załączonym przedmiarze robót i przewiduje wykonanie:

Zjazd z drogi wojewódzkiej nr 173

- 1/ Roboty pomiarowe przy liniowych robotach ziemnych - trasa dróg w terenie równinnym – 0,01 km,
- 2/ Usunięcie warstwy ziemi urodzajnej o grubości do 15cm za pomocą spycharki – 74,0 m²,
- 3/ Mechaniczne plantowanie gruntu kategorii III równiarkami samojezdnymi - 74,0 m²,
- 4/ Formowanie i zagęszczanie spycharkami nasypów z gruntu kategorii III-IV - 14,6 m³,
- 5/ Podbudowy z kruszyw naturalnych, - materiał na nasyp 14,6 m³,
- 6/ Profilowanie i zagęszczanie mechaniczne podłoża pod warstwy konstrukcyjne nawierzchni w gruncie kategorii II-VI – 65,00 m²,
- 7/ Warstwa odsączająca o grubości po zagęszczeniu 10cm w korycie lub na całej szerokości drogi zagęszczana mechanicznie - 65,00 m²,
- 8/ Podbudowy z kruszyw łamanych, warstwa dolna, grubość warstwy po zagęszczeniu 20cm - 65,00 m²

- 9/ Podbudowy z mieszanek mineralno-bitumicznych asfaltowych standard II o grubości warstwy po zagęszczeniu 13cm - 65,00 m²,
- 10/ Podbudowy z mieszanek mineralno-bitumicznych z przewozem samochodem 10-15t - dodatek za dalszy 1km przewozu mieszanki ponad 5km – 350,2 ton,
- 11/ Nawierzchnia z mieszanek mineralno-bitumicznych asfaltowych standard I - warstwa ścieralna o grubości po zagęszczeniu 5cm – 65,00 m²,
- 12/ Nawierzchnia z mieszanek mineralno-bitumicznych z przewozem samochodem do 5t - dodatek za każdy dalszy 1km przewozu mieszanki ponad 5km - dodatkowe 17 km - 141,1 t,
- 13/ Wykonanie poboczy z kruszyw łamanych, grubość warstwy po zagęszczeniu 10cm – 13,50 m².

Budowa drogi leśnej nr 2

- 1/ Roboty pomiarowe przy liniowych robotach ziemnych - trasa dróg w terenie równinnym – 0,2 km,
- 2/ Mechaniczne karczowanie zagajników gęstych – 0,244 ha,
- 3/ Usunięcie warstwy ziemi urodzajnej o grubości do 15cm za pomocą spycharki – 1381,6 m²,
- 4/ Mechaniczne plantowanie gruntu kategorii III równiarkami samojezdnymi - 1381,6 m²,
- 5/ Formowanie i zagęszczanie spycharkami nasypów z gruntu kategorii III-IV o wysokości do 3m (Spycharka gąsienicowa 55kW (75KM)) - 12,6 m³,
- 6/ Podbudowy z kruszyw naturalnych, - materiał na nasyp 12,6 m³,
- 7/ Formowanie i zagęszczanie spycharkami nasypów z gruntu kategorii III-IV o wysokości do 3m (Spycharka gąsienicowa 55kW (75KM)) materiał z wykopu.- 125,95 m³,
- 8/ Roboty ziemne w gruncie kategorii I-II wykonywane koparkami podsiębiernymi o pojemności łyżki 0,15m³ z transportem urobku samochodami samowyladowczymi na odległość do 1,0km - wykonanie Wykopów – 192,45 m³,
- 9/ Wykopy oraz przekopy w gruncie kategorii III wykonywane na odkład koparkami podsiębiernymi o pojemności łyżki 0,25m³ - kopanie rowów - 138,0 m³,
- 10/ Rozplantowanie do 1m³ ziemi kategorii I-IV leżącej wzdłuż krawędzi na długości 1m wykopu wydobytej z wykopów liniowych spycharką gąsienicową– 204,50 m²,
- 11/ Koryta o głębokości 30cm na całej szerokości jezdni i chodników wykonywane mechanicznie w gruncie kategorii II-VI – 426,60 m²,
- 12/ Przewóz samochodem samowyladowczym o ładowności od 9,1-12,0t na odległość do 1km materiałów sypkich z załadowaniem mechanicznym i wyladowaniem przez podniesienie skrzyni po nawierzchni kategorii IV – 211,00 tona,
- 13/ Profilowanie i zagęszczanie mechaniczne podłoża pod warstwy konstrukcyjne nawierzchni w gruncie kategorii II-VI - 426,60 m²,
- 14/ Warstwa odsączająca o grubości po zagęszczeniu 10cm w korycie lub na całej szerokości drogi zagęszczana mechanicznie - 426,60 m²,
- 15/ Podbudowy z kruszyw łamanych, warstwa dolna, grubość warstwy po zagęszczeniu 20cm - 76,60 m²
- 16/ Podbudowy z kruszyw naturalnych, warstwa dolna, grubość warstwy po zagęszczeniu 20cm- 350 m²,
- 17/ Podbudowy z mieszanek mineralno-bitumicznych asfaltowych standard II o grubości warstwy po zagęszczeniu 13cm - 76,60 m²,
- 18/ Podbudowy z mieszanek mineralno-bitumicznych z przewozem samochodem 10-15t - dodatek za dalszy 1km przewozu mieszanki ponad 5km - 425 ton,
- 19/ Nawierzchnia z kruszywa łamanego, warstwa górna, grubość warstwy po zagęszczeniu 8cm - 350 m²,

20/ Nawierzchnia z mieszanek mineralno-bitumicznych asfaltowych standard I - warstwa ścieralna o grubości po zagęszczeniu 5cm - 76,60 m²,

21/ Nawierzchnia z mieszanek mineralno-bitumicznych z przewozem samochodem do 5t - dodatek za każdy dalszy 1km przewozu mieszanki ponad 5km - dodatkowe 20km - 166,6 t,

22/ Wykonanie poboczny z kruszyw łamanych, grubość warstwy po zagęszczeniu 10cm – 174 m².

3.3. Zamawiający wymaga wykonywania robót z uwzględnieniem wszystkich warunków i nakazów wynikających z uzgodnień i zobowiązań wzajemnych,

3.4. Zamawiający wymaga zapewnienia właściwych warunków bhp i ppoż.,

3.5. Na żądanie Zamawiającego Wykonawca zapewni na swój koszt wykonanie badań laboratoryjnych, dostarczenie oprzyrządowania i zapewnienie potencjału ludzkiego w celu sprawdzenia jakości i ilości materiałów użytych do wykonania zamówienia oraz jakości wykonanych robót,

3.6. Jeżeli w związku z wykonywaniem przedmiotu zamówienia Wykonawca wyrządzi Zamawiającemu szkodę to zobligowany będzie do niezwłocznego jej naprawienia,

3.7. Zamawiający wymaga utylizacji odpadów powstałych w trakcie realizacji zamówienia publicznego w sposób bezpieczny dla środowiska (gromadzenie ich w sposób selektywny i odprowadzenie na składowisko odpadów). Ewentualne odpady niebezpieczne należy przekazać specjalistycznej firmie zajmującej się unieszkodliwianiem tego typu odpadów.

KOD CPV:

45233142-6, 45233120-6 Roboty w zakresie napraw dróg

Zakres zamówienia został przedstawiony w:

- Rozdział III: Dokumentacja określająca przedmiot zamówienia,
- Rozdział IV. Formularz kosztorysu ofertowego.

3.8 Zamawiający nie dopuszcza składania ofert częściowych.

3.9 Zamawiający nie dopuszcza składania ofert wariantowych.

3.10 Wykonawca zobowiąże się w formularzu ofertowym według wzoru załącznik nr 1 do SIWZ do udzielenia gwarancji jakości na wykonanie prac na okres minimum **36 miesięcy** od daty odbioru końcowego.

4. TERMIN WYKONANIA ZAMÓWIENIA:

Wymagany termin realizacji zamówienia: **20.12.2021 r.**

5. WARUNKI UDZIAŁU W POSTĘPOWANIU:

5.1. W postępowaniu mogą wziąć udział Wykonawcy spełniający warunki i wymagania określone w Specyfikacji Istotnych Warunków Zamówienia.

5.2. Wykonawcy biorący udział w postępowaniu muszą spełnić następujące warunki i potwierdzić ich spełnienie wskazanymi dokumentami:

Nazwa dokumentu potwierdzającego:	Warunek do spełnienia:
1. oświadczenie oferenta,	1) posiada uprawnienia do wykonywania określonej działalności lub czynności,
2. oświadczenie oferenta,	2) posiada niezbędną wiedzę i doświadczenie oraz potencjał techniczny, a także dysponuje osobami zdolnymi do wykonania zamówienia; - wymaga się aby Wykonawca w ciągu ostatnich dwóch lat przed upływem terminu składania ofert wykonał minimum 2 zadania w zakresie : budowy, przebudowy, remontu lub naprawy nawierzchni z kruszywa naturalnego łamanego i bitumicznego.
3. oświadczenie oferenta,	3) dysponuje odpowiednim potencjałem technicznym, a także dysponuje osobami zdolnymi do wykonania zamówienia - wykonawca winien wykazać minimum jedną osobę posiadającą uprawnienia do wykonywania samodzielnych funkcji technicznych w budownictwie – kierownika budowy w zakresie zamówienia,
4. oświadczenie oferenta.	4) znajduje się w sytuacji ekonomicznej i finansowej zapewniającej wykonanie zamówienia; - wykonawca winien przedłożyć polisę OC w zakresie prowadzonej działalności na kwotę minimum 200.000,00 złotych na czas obowiązywania umowy. Brak ważnej polisy OC w dniu zawarcia umowy traktowany będzie jako odstępienie od zawarcia umowy z winy Wykonawcy.

5.3. Nie spełnienie któregośkolwiek ze wskazanych wyżej warunków i wymogów skutkować będzie wykluczeniem Wykonawcy z udziału w postępowaniu.

6. SPOSÓB POROZUMIEWANIA SIĘ ZAMAWIAJĄCEGO Z WYKONAWCAMI:

6.1. W niniejszym postępowaniu wszelkie oświadczenia, wnioski, zawiadomienia oraz informacje Zamawiający i Wykonawcy przekazują w formie dokumentowej (poprzez e-mail) lub w formie pisemnej. W przypadku oświadczeń, wniosków, zawiadomień lub informacji przekazywanych w formie dokumentowej, każda ze stron na żądanie drugiej niezwłocznie potwierdza fakt ich otrzymania.

6.2. Wybrany sposób przekazywania oświadczeń, wniosków, zawiadomień oraz informacji nie może ograniczać konkurencji; zawsze dopuszczalna jest forma pisemna.

6.3. Osoby uprawnione do kontaktu z wykonawcami:

W zakresie proceduralnym osobami upoważnionymi do kontaktu z Wykonawcami są:

Przemysław Krupa

W zakresie merytorycznym osobami upoważnionymi do kontaktu z Wykonawcami są:

Przemysław Krupa

7. WADIUM:

7.1 Oferta musi być zabezpieczona wadium w wysokości: **1.000,00 PLN (słownie: jeden tysiąc 00/100 PLN)**

7.2. Wadium należy wnieść w terminie do dnia: **02.11.2021 do godz. 9:00.**

7.3. Wadium może być wnoszone w jednej lub kilku następujących formach:

7.3.1. pieniądzu: przelewem na rachunek bankowy Zamawiającego: w **BGŻ BNP Paribas SA O/Szczecinek nr konta 19 2030 0045 1110 0000 0033 0630** poręczeniach bankowych lub poręczeniach spółdzielczej kasy oszczędnościowo-kredytowej, z tym że poręczenie kasy jest zawsze poręczeniem pieniężnym;

7.3.2.gwarancji bankowej;

7.3.3. gwarancji ubezpieczeniowej.

7.4 Zamawiający zwraca niezwłocznie wadium jeżeli:

7.4.1. upłynął termin związania ofertą;

7.4.2. zawarto umowę w sprawie zamówienia publicznego i wniesiono zabezpieczenie należytego wykonania tej umowy;

7.4.3. Zamawiający unieważnił postępowanie o udzielenie zamówienia, a odwołania zostały ostatecznie rozstrzygnięte lub upłynął termin do ich wnoszenia;

7.4.4. wpłynął wniosek Wykonawcy:

7.4.4.1. który wycofał ofertę przed upływem terminu składania ofert;

7.4.4.2. który został wykluczony z postępowania;

7.4.4.3. którego oferta została odrzucona.

7.5 Zamawiający zatrzymuje wadium wraz z odsetkami, jeżeli Wykonawca, którego oferta została wybrana:

7.5.1. odmówił podpisania umowy w sprawie zamówienia publicznego na warunkach określonych w ofercie;

7.5.2. nie wniósł wymaganego zabezpieczenia należytego wykonania umowy;

7.5.3. zawarcie umowy w sprawie zamówienia publicznego stało się niemożliwe z przyczyn leżących po stronie wykonawcy.

8. PRZESŁANKI DO UNIEWAŻNIENIA POSTĘPOWANIA

8.1 Cena najkorzystniejszej oferty lub oferta z najniższą ceną przewyższa kwotę, którą zamawiający zamierza przeznaczyć na sfinansowanie zamówienia, chyba że Zamawiający może zwiększyć tę kwotę do ceny najkorzystniejszej oferty;

8.2 Postępowanie obarczone jest niemożliwą do usunięcia wadą uniemożliwiającą zawarcie niepodlegającej unieważnieniu umowy;

8.3 W przypadku unieważnienia postępowania o udzielenie zamówienia z przyczyn leżących po stronie zamawiającego, wykonawcom, którzy złożyli oferty niepodlegające odrzuceniu, przysługuje roszczenie o zwrot uzasadnionych kosztów uczestnictwa w postępowaniu, w szczególności kosztów przygotowania oferty;

8.4 Zamawiający zastrzega sobie prawo do unieważnienia postępowania przetargowego na każdym etapie bez podania przyczyny.

9. PRZESŁANKI DO ODRZUCENIA OFERTY

9.1 Treść oferty nie odpowiada treści specyfikacji istotnych warunków zamówienia;

9.2 Oferta zawiera rażąco niską cenę (**cena rażąco niska** to taka, która jest nierealistyczna, niewiarygodna w porównaniu do cen rynkowych podobnych zamówień i ewentualnie innych ofert złożonych w toku postępowania o udzielenie zamówienia publicznego) lub koszt w stosunku do przedmiotu zamówienia;

9.3 Wadium nie zostało wniesione lub zostało wniesione w sposób nieprawidłowy.

10. TERMIN ZWIĄZANIA OFERTĄ:

10.1. Wykonawca pozostaje związany ofertą przez okres 30 dni.

10.2. Bieg terminu związania ofertą rozpoczyna się wraz z upływem terminu składania ofert.

10.3. W uzasadnionych przypadkach co najmniej na 7 dni przed upływem terminu związania ofertą. Zamawiający może tylko raz zwrócić się do wykonawców o wyrażenie zgody na przedłużenie tego terminu o oznaczony okres, nie dłuższy jednak niż 60 dni. Odmowa wyrażenia zgody nie powoduje utraty wadium.

10.4. Zgoda wykonawcy na przedłużenie okresu związania ofertą jest dopuszczalna tylko z jednoczesnym przedłużeniem okresu ważności wadium albo, jeżeli nie jest to możliwe, z wniesieniem nowego wadium na przedłużony okres związania ofertą.

10. OPIS SPOSOBU PRZYGOTOWYWANIA OFERTY:

11.1. Wykonawca może złożyć tylko jedną ofertę.

11.2. Wykonawcy mogą wspólnie ubiegać się o udzielenie zamówienia. W takim przypadku Wykonawcy ustanawiają pełnomocnika do reprezentowania ich w postępowaniu o udzielenie zamówienia albo reprezentowania w *postępowaniu i zawarcia umowy w sprawie zamówienia publicznego. Jeżeli oferta Wykonawców wspólnie ubiegających się o udzielenie zamówienia została wybrana, Zamawiający może żądać przed zawarciem umowy w sprawie zamówienia publicznego, umowy regulującej współpracę tych Wykonawców.

11.3. Zamawiający nie przewiduje zwrotu kosztów udziału w postępowaniu.

11.4. W przypadku unieważnienia postępowania o udzielenie zamówienia z przyczyn leżących po stronie Zamawiającego, Wykonawcom, którzy złożyli oferty niepodlegające odrzuceniu, przysługuje roszczenie o zwrot uzasadnionych kosztów uczestnictwa w postępowaniu, w szczególności kosztów przygotowania oferty.

11.5. Oferta wraz ze stanowiącymi jej integralną część załącznikami musi być sporządzona przez Wykonawcę ściśle według postanowień niniejszej Specyfikacji.

11.6. Oferta musi być sporządzona według wzoru formularza oferty stanowiącego załącznik do niniejszej Specyfikacji.


11.7. Oferta musi być napisana w języku polskim, na komputerze, maszynie do pisania lub ręcznie długopisem bądź niezmywalnym atramentem.

11.8. Proponuje się, aby wszystkie zapisane strony oferty wraz z załącznikami były kolejno ponumerowane i złączone w sposób trwały oraz na każdej stronie podpisane przez osobę (osoby) uprawnione do składania oświadczeń woli w imieniu Wykonawcy, przy czym co najmniej na pierwszej i ostatniej stronie oferty podpis (podpisy) był opatrzony pieczętą imienną Wykonawcy lub nadrukiem z danymi Wykonawcy. Pozostałe strony mogą być parafowane. Można też odrębnie ponumerować strony kopii kosztorysu ofertowego, który najlepiej spiąć i dołączyć do oferty oddzielnie.

11.9. Wszelkie poprawki lub zmiany w tekście oferty muszą być parafowane przez osobę (osoby) podpisującą ofertę i opatrzone datami ich dokonania. Wykonawca jest obowiązany wskazać w ofercie części zamówienia, których wykonanie zamierza powierzyć podwykonawcom.

11.10. Do oferty należy dołączyć następujące dokumenty i oświadczenia:

Lp:	Nazwa dokumentu potwierdzającego:
1	[x] - formularz ofertowy z wykorzystaniem wzoru- załącznik nr 1,
2	[x] - kosztorys ofertowy
3	[x] – dowód wniesienia wadium,
4	[x] - formularz -wykaz robót w zakresie zamówienia z okresu dwóch lat przed terminem składania ofert- załącznik nr 2 do formularza oferty
5	[x] - wydruk z Centralnej Ewidencji i Informacji o Działalności Gospodarczej (CIDG) lub z Rejestru Przedsiębiorców Krajowego Rejestru Sądowego (ewentualnie z innego rejestru, w którym jest wpisany oferent),
6	[x] - oświadczenie o nie zaleganiu z opłacaniem podatków, opłat oraz składek na ubezpieczenie zdrowotne i społeczne- załącznik nr 4 do formularza oferty,
7	[x] - wykonawca winien wykazać minimum jedną osobę posiadającą uprawnienia do wykonywania samodzielnych funkcji technicznych tj: - będzie pełnić funkcję kierownika budowy, posiadającą uprawnienia budowlane do kierowania robotami budowlanymi bez ograniczeń w specjalności drogowej i przynależność do Polskiej Izby Inżynierów Budownictwa. załącznik nr 3 do formularza oferty,

	[x] – polisa OC w zakresie prowadzonej działalności na kwotę minimum 200.000,00 złotych na czas obowiązywania umowy.
---	--

Wskazane dokumenty mogą być doręczone w formie oryginałów lub kserokopii poświadczonych za zgodność z oryginałem przez Wykonawcę. Zamawiający może zażądać przedstawienia oryginałów lub notarialnie potwierdzonych kopii dokumentów.

Jeżeli w określonym terminie Wykonawca nie złoży oświadczeń i dokumentów potwierdzających spełnianie warunków udziału w postępowaniu lub jeżeli złoży dokumenty zawierające błędy, Zamawiający wezwie go do ich uzupełnienia w wyznaczonym terminie, chyba że mimo ich uzupełnienia konieczne będzie unieważnienie postępowania. Zamawiający może także w wyznaczonym przez siebie terminie, wezwać do złożenia wyjaśnień dotyczących oświadczeń i dokumentów.

Oferta może być złożona wyłącznie w formie pisemnej pod rygorem nieważności.

Wykonawca zamieszcza ofertę w dwóch kopertach oznaczonych nazwą i adresem

Zamawiającego oraz opisanych w następujący sposób: **Oferta na: „PRZEBUDOWA DOJAZDU POZAROWEGO NR 2 W LEŚNICTWIE DOŁGIE- II PRZETARG” NIE OTWIERAĆ PRZED 02.11.2021 do godz. 10:00”**

Na wewnętrznej kopercie należy podać nazwę i adres Wykonawcy, by umożliwić zwrot nie otwartej oferty w przypadku dostarczenia jej Zamawiającemu po terminie.

11.11. Wykonawca może wprowadzić zmiany lub wycofać złożoną przez siebie ofertę wyłącznie przed terminem składania ofert i pod warunkiem, że przed upływem tego terminu Zamawiający otrzyma pisemne powiadomienie o wprowadzeniu zmian lub wycofaniu oferty. Powiadomienie to musi być opisane oraz dodatkowo oznaczone słowami „ZMIANA” lub „WYCOFANIE”.

12. MIEJSCE ORAZ TERMIN SKŁADANIA I OTWARCIA OFERT:

12.1. Oferty należy składać w siedzibie Zamawiającego, **pokój nr: 11 do dnia: 02.11.2021 do godz. 09:00**

12.2. Oferty otrzymane przez Zamawiającego po terminie składania ofert zostaną zwrócone Wykonawcom bez ich otwierania po upływie terminu przewidzianego na wniesienie odwołań.

12.3. Zamawiający otworzy oferty w obecności Wykonawców, którzy zechcą przybyć w dniu **02.11.2021 o godz. 10:00, w siedzibie Zamawiającego, pokój nr 20 (sala narad).**

13. OPIS SPOSOBU OBLICZENIA CENY:

13.1. Do oceny oferty zostanie użyta cena brutto za wykonanie zadania wymieniona w ofercie wynikająca z kosztorysu ofertowego sporządzonego przez oferenta.

13.3. Informacje dotyczące walut obcych, w jakich mogą być prowadzone rozliczenia między zamawiającym a wykonawcą:

13.2.1 Zamawiający nie przewiduje rozliczeń w walutach obcych.

13.2.2 Rozliczenia między Zamawiającym a Wykonawcą będą realizowane w złotych polskich.

14. KRYTERIA ORAZ SPOSÓB OCENY OFERT:

14.1. Zamawiający będzie oceniał oferty według następującego kryterium:

Nr:	Nazwa kryterium:	Waga:
1	Cena (koszt)	80 %
2	Gwarancja	20 %

14.2. Punkty przyznawane za podane w pkt 12.1 kryterium będą liczone według następujących wzorów:

Nr kryterium:	Wzór:
1	Cena (koszt) Liczba punktów = $(C_{min}/C_{of}) * 100 * waga$ gdzie: - C_{min} - najniższa cena spośród wszystkich ofert - C_{of} - cena podana w badanej ofercie
2	Gwarancja: Liczba punktów = $(G_{of}/G_{max}) * 100 * waga$ gdzie: - G_{max} – max gwarancja w miesiącach w przedziale 36 – 96 miesięcy spośród wszystkich ofert - G_{of} - doświadczenie podane w badanej ofercie

14.3. Po dokonaniu oceny punktowej ilość punktów przyznanych dla poszczególnych wykonawców stanowić będzie końcową ocenę danej oferty.

14.4. Cena musi być wyrażona w złotych polskich.

14.5. W toku dokonywania badania i oceny ofert Zamawiający może żądać udzielenia przez Wykonawcę wyjaśnień treści złożonych przez niego ofert.

15. UDZIELENIE ZAMÓWIENIA:

15.1. Zamawiający udzieli zamówienia Wykonawcy, którego oferta odpowiada wszystkim wymaganiom określonym w niniejszej Specyfikacji Istotnych Warunków Zamówienia i została oceniona jako najkorzystniejsza w oparciu o podane wyżej kryteria oceny ofert.

15.2. Niezwłocznie po wyborze najkorzystniejszej oferty zamawiający zawiadomi wykonawców, którzy złożyli oferty, o:

15.2.1. wyborze najkorzystniejszej oferty, podając nazwę (firmę) i adres wykonawcy, którego ofertę wybrano i uzasadnienie jej wyboru,

15.2.2. wykonawcach, których oferty zostały odrzucone, podając uzasadnienie faktyczne i prawne,

15.2.3. wykonawcach, którzy zostali wykluczeni z postępowania o udzielenie zamówienia, podając uzasadnienie faktyczne i prawne - jeżeli postępowanie jest prowadzone w trybie przetargu nieograniczonego, negocjacji bez ogłoszenia albo zapytania o cenę.

15.3. Ogłoszenie zawierające informacje wskazane w pkt 15.2 Zamawiający umieści na stronie internetowej:

<https://www.gov.pl/web/nadlesnictwo-zlocieniec/zamowienia-do-130-000-zlotych2>
oraz w miejscu publicznie dostępnym w swojej siedzibie.

15.4. Umowę z Wykonawcą, którego oferta zostanie wybrana, Zamawiający podpisze po upływie 5 dni od dnia ogłoszenia wyników postępowania, jednak nie później niż przed upływem terminu związania ofertą.

15.5. Jeżeli Wykonawca, którego oferta została wybrana, uchyli się od zawarcia umowy w sprawie zamówienia publicznego lub nie wnosi wymaganego zabezpieczenia należytego wykonania umowy, zamawiający może wybrać ofertę najkorzystniejszą spośród pozostałych ofert, bez przeprowadzania ich ponownej oceny, chyba że zachodzą przesłanki do unieważnienia postępowania.

16. ZABEZPIECZENIE NALEŻYTEGO WYKONANIA UMOWY:

16.1. Wykonawca zobowiązany jest wnieść zabezpieczenie należytego wykonania umowy w wysokości 5 % ceny ofertowej.

16.2. Zabezpieczenie wnosi się w jednej lub kilku następujących formach:

16.2.1. pieniądzu;

16.2.2. poręczeniach bankowych lub poręczeniach spółdzielczej kasy oszczędnościowo-kredytowej, z tym że zobowiązanie kasy jest zawsze zobowiązaniem pieniężnym;

16.2.3. gwarancjach bankowych;

16.2.4. gwarancjach ubezpieczeniowych;

16.3. Zabezpieczenie wnoszone w pieniądzu Wykonawca wpłaca przelewem na rachunek bankowy wskazany przez Zamawiającego.

16.4. W przypadku wniesienia wadium w pieniądzu Wykonawca może wyrazić zgodę na zaliczenie kwoty wadium na poczet zabezpieczenia.

16.5. W trakcie realizacji umowy Wykonawca może dokonać zmiany formy zabezpieczenia na jedną lub kilka form, o których mowa w pkt 16.2. Zmiana formy zabezpieczenia jest dokonywana z zachowaniem ciągłości zabezpieczenia i bez zmniejszenia jego wysokości.

16.6. Zamawiający zwraca zabezpieczenie w terminie 30 dni od dnia wykonania zamówienia i uznania przez zamawiającego za należyte wykonanie. Kwota pozostawiona na zabezpieczenie roszczeń z tytułu rękojmi za wady lub gwarancji jakości nie może przekraczać 30% wysokości zabezpieczenia i jest zwracana nie później niż w 15 dniu po upływie okresu rękojmi za wady lub gwarancji jakości.

17. ISTOTNE POSTANOWIENIA UMOWY:

17.1. Istotne postanowienia umowy określa wzór umowy stanowiący załącznik do niniejszej Specyfikacji.

18. ZASTRZEŻENIA:

18.1. Zamawiający zastrzega sobie prawo unieważnienia przetargu w przypadku ewentualnego nie uzyskania decyzji pozwolenia na budowę.

Rozdział II: Formularz Oferty wraz z załącznikami:

- Załącznik Nr 1: *Oświadczenie Wykonawcy dotyczące spełnienia warunków udziału w postępowaniu*
- Załącznik Nr 2: *Doświadczenie (Wykaz robót)*
- Załącznik Nr 3: *Potencjał kadrowy*
- Załącznik Nr 4: *Oświadczenie o niezaleganiu z opłacaniem podatków i składek na ubezpieczenia zdrowotne i społeczne.*

Pieczęć
Wykonawcy

OFERTA

**PAŃSTWOWE GOSPODARSTWO LEŚNE
LASY PAŃSTWOWE
NADLEŚNICTWO ZŁOCENIEC
78-520 ZŁOCENIEC
UL. MYCZKOWSKIEGO 2**

Nawiązując do ogłoszenia o postępowaniu o zamówienie publiczne prowadzonym w trybie przetargu uproszczonego na zadanie „ PRZEBUDOWA DOJAZDU POZAROWEGO NR 2 W LEŚNICTWIE DOŁGIE- II PRZETARG ”

MY NIŻEJ PODPISANI:

.....
.....

(nazwa (firma) dokładny adres Wykonawcy / Wykonawców)

(w przypadku składania oferty przez Wykonawców występujących wspólnie podać nazwy(firmy) i dokładne adresy wszystkich wspólników spółki cywilnej lub członków konsorcjum

- 1. SKŁADAMY OFERTĘ na zamówienie** zgodnie ze Specyfikacją Istotnych Warunków Zamówienia.
- 2. OFERUJEMY** wykonanie przedmiotu zamówienia **za cenę:**

netto zł (słownie złotych :..... .)
powiększoną o **podatek VAT**,
co w wyniku daje cenę **brutto** zł. (słownie złotych:..... :.....),

- 3. OŚWIADCZAMY**, że zapoznaliśmy się ze Specyfikacją Istotnych Warunków Zamówienia i uznajemy się za związanych określonymi w niej postanowieniami i zasadami postępowania.
- 4. ZOBOWIĄZUJEMY SIĘ** do wykonania zamówienia: w terminie do **20.12.2021 r.**
- 5. ZOBOWIĄZUJEMY SIĘ** do udzielenia gwarancji na okres**m-cy**
- 6. AKCEPTUJEMY** warunki płatności określone przez Zamawiającego w Istotnych dla stron postanowieniach umowy.

7. **UWAŻAMY SIĘ** za związanych niniejszą ofertą przez czas wskazany w Specyfikacji Istotnych Warunków Zamówienia, t.j. przez okres 30 dni od upływu terminu składania ofert. Na potwierdzenie powyższego wnieśliśmy wadium w wysokości zł., w formie..... .
8. **ZAMÓWIENIE ZREALIZUJEMY**
9. **ZOBOWIĄZUJEMY** się do wniesienia zabezpieczenia należytego wykonania umowy w wysokości i na warunkach określonych w Specyfikacji Istotnych Warunków Zamówienia.
10. **OŚWIADCZAMY**, iż - za wyjątkiem informacji i dokumentów zawartych w ofercie na stronach nr..... od do niniejsza oferta oraz wszelkie załączniki do niej są jawne i nie zawierają informacji stanowiących tajemnicę przedsiębiorstwa w rozumieniu przepisów o zwalczaniu nieuczciwej konkurencji.
11. **OŚWIADCZAMY**, że zapoznaliśmy się z postanowieniami umowy, określonymi w Specyfikacji Istotnych Warunków Zamówienia i zobowiązujemy się, w przypadku wyboru naszej oferty, do zawarcia umowy zgodnej z niniejszą ofertą, na warunkach określonych w Specyfikacji Istotnych Warunków Zamówienia, w miejscu i terminie wyznaczonym przez Zamawiającego.
12. Oświadczamy, że dokonaliśmy wizji lokalnej w leśnictwie Dołgie (w obrębie planowanych robót) i zapoznaliśmy się szczegółowo z planowanym zakresem robót .
13. **WSZELKĄ KORESPONDENCJĘ** w sprawie niniejszego postępowania należy kierować na poniższy adres:
14. **OFERTĘ** niniejszą składamy na kolejno ponumerowanych stronach.
15. **ZAŁĄCZNIKAMI** do niniejszej oferty są:
- 1)
 - 2)
 - 3)
 - 4)
 - 5)
 - 6)
 - 7)

(podpis Wykonawcy/Wykonawców)

* nie potrzebne skreślić

Pieczęć
Wykonawcy

ZAŁĄCZNIK NR 1
do Formularza Oferty


OŚWIADCZENIE

Składając ofertę w postępowaniu o zamówienie publiczne prowadzonym w trybie przetargu uproszczonego na zadanie „ PRZEBUDOWA DOJAZDU POZAROWEGO NR 2 W LEŚNICTWIE DOŁGIE - II PRZETARG”, niniejszym oświadczam, że:

1. Posiadamy uprawnienia do wykonywania działalności lub czynności określonej przedmiotem zamówienia ,
2. Posiadamy niezbędną wiedzę i doświadczenie do wykonania zamówienia.
3. Dysponujemy odpowiednim potencjałem technicznym oraz osobami zdolnymi do wykonania zamówienia ,
4. Znajdujemy się w sytuacji ekonomicznej i finansowej zapewniającej wykonanie zamówienia.

_____ dnia __ __

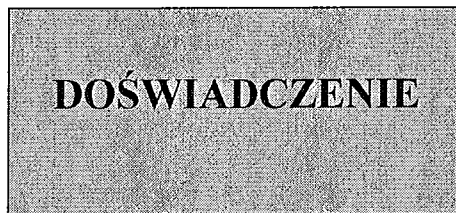
(podpis Wykonawcy)



ZAŁĄCZNIK NR 2

Do Formularza Oferty

*Pieczęć
Wykonawcy*



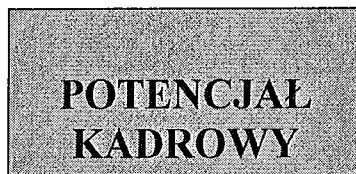
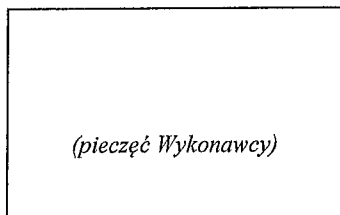
Składając ofertę w postępowaniu o zamówienie publiczne prowadzonym w trybie przetargu uproszczonego na zadanie „ **PRZEBUDOWA DOJAZDU POZAROWEGO NR 2 W LEŚNICTWIE DOŁGIE - II PRZETARG**” oświadczam, że moja firma w ciągu ostatnich dwóch lat zrealizowała następujące roboty potwierdzające wymagane doświadczenie.

Lp.	Rodzaj zamówienia Nazwa Zamawiającego	Data rozpoczęcia realizacji	Data zakończenia realizacji	Całkowita wartość zamówienia	Zakres zamówienia
1	2	3	4	5	6

.....dnia

.....

ZAŁĄCZNIK NR 3
do Formularza Oferty



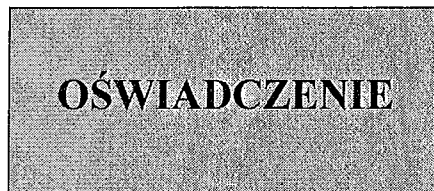
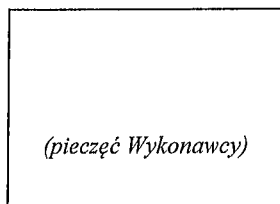
Składając ofertę w postępowaniu o zamówienie publiczne prowadzonym w trybie przetargu uproszczonego na zadanie „ PRZEBUDOWA DOJAZDU POZAROWEGO NR 2 W LEŚNICTWIE DOŁGIE - II PRZETARG” oświadczamy, że do realizacji niniejszego zamówienia, przewidujemy skierować następujące osoby:

Lp.	Nazwisko i Imię	Rola w realizacji zamówienia	Nr uprawnień	Doświadczenie

_____ dnia ____

(podpis Wykonawcy)

Załącznik nr 4
Do formularza oferty



Składając ofertę w postępowaniu o zamówienie publiczne prowadzonym w trybie przetargu uproszczonego na zadanie „ PRZEBUDOWA DOJAZDU POZAROWEGO NR 2 W LEŚNICTWIE DOŁGIE - II PRZETARG”

Niniejszym oświadczam, że:

- nie zalegam z opłacaniem podatków,
- nie zalegam z opłacaniem składek na ubezpieczenia zdrowotne i społeczne.

.....
*podpis Wykonawcy lub uprawnionego
przedstawiciela Wykonawcy*

S.270.22.2021

Rozdział III
Dokumentacja określająca przedmiot zamówienia
(w załączeniu)

1. Dokumentacja projektowa do zgłoszenia robót budowlanych – zjazdu – 1 egz
2. Projekt budowlany – budowy drogi leśnej nr 2 w leśnictwie Dołgie – 1 egz.

1.

FHU „J i M” Stanisława Borowska
78-500 Drawsko Pomorskie
ul. Złocieniecka 22A

**Dokumentacja projektowa
do zgłoszenia robót budowlanych**

Obiekt : Budowa zjazdu z drogi wojewódzkiej nr 173 na drogę leśną nr 2
w Leśnictwie Dołgie

Adres : Jednostka ewid. 320302_5 Drawsko Pom. obszar wiejski
Obręb ewidencyjny 0008 Dołgie
Działka: nr 103 i 212
Kategoria obiektu - IV

Inwestor : Nadleśnictwo Złocieniec
78-520 Złocieniec
Ul. Myczkowskiego 2

Branża : drogowa

Drawsko Pom. Kwiecień 2020 r

Opracowanie:
Stanisława Borowska

Sh Borowska

2

2



ZACHODNIOPOMORSKI URZĄD WOJEWÓDZKI
w Szczecinie
delegatura w Koszalinie

Koszalin, 13 lipca 2020 r.

Znak: K-AP-1.7843.54.2020.BK

Nadleśnictwo Złocieniec
ul. Myczkowskiego 2
78-520 Złocieniec

ZAŚWIADCZENIE
o braku podstaw do wniesienia sprzeciwu

sprawa: budowa zjazdu publicznego z drogi wojewódzkiej nr 173 na drogę leśną
- dz. nr 103, obr. Dołgie, gm. Drawsko Pomorskie

Na podstawie art. 30 ust. 5, 5aa, art. 30 ust. 1 pkt 2b, w związku z art. 29 ust. 1 pkt 11, ustawy z dnia 7 lipca 1994r. Prawo budowlane (Dz. U. z 2019r. poz. 1186 ze zm.) po rozpatrzeniu wniosku inwestora z dnia 20.06.2020r. (wpłynął: 25.06.2020r.),

stwierdzam brak podstaw do wniesienia sprzeciwu

w sprawie zamiaru budowy zjazdu publicznego z drogi wojewódzkiej nr 173 na działkę nr 212 obr. Dołgie stanowiącą drogę leśną nr 2 w Leśnictwie Dołgie - dz. nr 103, obr. Dołgie, gm. Drawsko Pomorskie.

Roboty budowlane należy wykonać w zakresie zgodnym z opisem robót zawartym w zgłoszeniu, w sposób nie zagrażający bezpieczeństwu ludzi i mienia oraz zgodnie z obowiązującymi przepisami.

Należy uwzględnić warunki zawarte w uzgodnieniu Zachodniopomorskiego Zarządu Dróg Wojewódzkich w Koszalinie znak: ZZDW-3.4272.133.2020.MP z dnia 01.06.2020r.

Zgodnie z art. 30 ust. 5b ustawy z dnia 7 lipca 1994 r. Prawo budowlane (Dz.U. z 2019 r. poz. 1186 ze zm.) w przypadku nierozpoczęcia wykonywania robót budowlanych przed upływem 3 lat od określonego w zgłoszeniu terminu ich rozpoczęcia, rozpoczęcie tych robót może nastąpić po dokonaniu ponownego zgłoszenia.

z up. WOJEWODY ZACHODNIOPOMORSKIEGO

mgr inż. *Marta Rodziewicz*
DYREKTOR

działu Architektury i Gospodarki Przestrzennej

Otrzymują:

1. Pan Stanisława Borowska FHU „J1 M” ul. Złocienicka 22A, 78-500 Drawsko Pomorskie – pełnomocnik inwestora
2. Zachodniopomorski Zarząd Dróg Wojewódzkich w Koszalinie, ul. Szczecińska 31, 75-122 Koszalin
3. a/a BK

Do wiadomości:

4. Zachodniopomorski Wojewódzki Inspektor Nadzoru Budowlanego w Szczecinie,
ul. Wały Chrobrego 4, 70-502 Szczecin

Drawsko Pomorskie, 5 sierpnia 2020 r.

AB.6743.1.74.2020.JT

**Nadleśnictwo Złocieniec
ulica Myczkowskiego 2
78-520 Złocieniec**

Starosta Drawski zaświadcza, że brak jest podstaw do wniesienia sprzeciwu do zamiaru remontu zjazdu – odcinka drogi leśnej nr 2 na terenie działki 212, obręb 0008 Dołgie gm. Drawsko Pomorskie na drogę wojewódzką nr 173.

Remont zjazdu zgłoszony w dniu 6 lipca 2020 r. zgodnie z art. 29 ust. 2 pkt 1) ustawy z dnia 7 lipca 1994 r. – Prawo budowlane (tj. Dz. U. z 2019 r. poz. 1186 ze zmianami) nie wymaga pozwolenia na budowę, zgodnie z art. 30 ust. 1 pkt 2 lit. a) wymaga zgłoszenia organowi administracji architektoniczno-budowlanej.

Zgodnie z art. 30 ust. 5aa ustawy Prawo budowlane organ administracji architektoniczno-budowlanej może z urzędu, przed upływem terminu, o którym mowa w ust. 5, wydać zaświadczenie o braku podstaw do wniesienia sprzeciwu. Wydanie zaświadczenia wyłącza możliwość wniesienia sprzeciwu, o którym mowa w ust. 6 i 7, oraz uprawnia inwestora do rozpoczęcia robót budowlanych.

Jednocześnie informuję, że roboty budowlane należy wykonać zgodnie ze sztuką budowlaną, przepisami bhp i w taki sposób aby nie naruszały interesów osób trzecich.

Zgodnie z art. 30 ust. 5b Prawa budowlanego, do wykonania robót budowlanych należy przystąpić przed upływem 3 lat od określonego w zgłoszeniu terminu ich rozpoczęcia.

Otrzymują :

1. Nadleśnictwo Złocieniec
ulica Myczkowskiego 2
78-520 Złocieniec

Z up. STAROSTY
Danuta Szewczyk
mgr inż. Danuta Szewczyk
INSPEKTOR

Do wiadomości:

1. Burmistrz Drawsko Pomorskiego
ulica gen. Władysława Sikorskiego 41
78-500 Drawsko Pomorskie
2. Zachodniopomorski Zarząd Dróg
Wojewódzkich w Koszalinie
ul. Szczecińska 31
75-122 Koszalin
3. Powiatowy Inspektor
Nadzoru Budowlanego
78-500 Drawsko Pom.
4. aa

KLAUZULA INFORMACYJNA RODO

Informuje się Pana/Panią zgodnie z art. 13 ust. 1 i 2 rozporządzenia z dnia 27 kwietnia 2016 r. w sprawie ochrony osób fizycznych w związku z przetwarzaniem danych osobowych i w sprawie swobodnego przepływu takich danych oraz uchylenia dyrektywy 95/46/WE (ogólne rozporządzenie o ochronie danych) zwane w dalszej części RODO, że:

1. Administratorem danych osobowych jest: Starosta Drawski, Starostwo Powiatowe w Drawsku Pomorskim, adres: Plac Elizy Orzeszkowej 3, 78-500 Drawsko Pomorskie, tel. 94 363 34 64, e-mail: powiatdrawski@powiatdrawski.pl
2. Z inspektorem ochrony danych w Starostwie Powiatowym w Drawsku Pomorskim można skontaktować się poprzez e-mail iod@powiatdrawski.pl
3. Pana/Pani dane osobowe przetwarzane są w związku z art. 6 ust. 1 lit. c) RODO w celu realizacji zadań w zakresie niezbędnym do wypełnienia obowiązków prawnych ciążących na Administratorze określonych w ustawie z dnia 14 czerwca 1960 r. Kodeks postępowania administracyjnego (t.j. Dz.U. z 2020 r., poz. 256).
4. Pana/Pani dane osobowe mogą być udostępniane innym odbiorcom lub kategoriom odbiorców danych osobowych. Odbiorcami Pana/Pani danych osobowych mogą być tylko podmioty uprawnione do odbioru Pana/Pani danych, w tym państwa trzecie, w uzasadnionych przypadkach i na podstawie odpowiednich przepisów prawa.
5. Pana/Pani dane osobowe będą przechowywane przez okres niezbędny do realizacji postępowania prowadzonego przez organ oraz zgodnie z obowiązującymi przepisami prawa, nie krócej niż przez okres wskazany w przepisach o archiwizacji.
6. Na zasadach określonych w RODO posiada Pan/Pani prawo dostępu do treści swoich danych oraz prawo ich sprostowania lub ograniczenia przetwarzania.
7. Ma Pan/Pani prawo wniesienia skargi do organu nadzorczego, tj. Prezesa Urzędu Ochrony Danych Osobowych, gdy uzna, iż przetwarzanie Pana/Pani danych osobowych narusza przepisy RODO.
8. Podanie danych osobowych jest wymogiem ustawowym. Konsekwencją niepodania danych osobowych może być brak możliwości realizacji zadania, o które wnosi wnioskodawca.
9. Podane dane nie będą przetwarzane w sposób zautomatyzowany, w tym również profilowane.
10. Administrator dokłada wszelkich starań, aby zapewnić środki fizycznej, technicznej i organizacyjnej ochrony danych osobowych przed ich przypadkowym lub umyślnym zniszczeniem, utratą, zmianą, nieuprawnionym ujawnieniem, wykorzystaniem czy dostępem, zgodnie z obowiązującymi przepisami.

***FHU „J i M” Stanisława Borowska
ul. Złocieniecka 22A
78-500 Drawsko Pomorskie***

Na podstawie art. 29 ust. 3 pkt. 2 oraz art. 20 ust. 7 ustawy z dnia 21 marca 1985 r. o drogach publicznych (t. j.: Dz. U. z 2020 r., poz. 470 z późn. zm.), działając w oparciu o upoważnienie udzielone uchwałą nr 1506/15 Zarządu Województwa Zachodniopomorskiego z dnia 7 października 2015 r. w sprawie udzielenia upoważnienia i pełnomocnictw panu Waldemarowi Wejnerowskiemu, Zastępcy Dyrektora ds. Utrzymania Zachodniopomorskiego Zarządu Dróg Wojewódzkich w Koszalinie,

w nawiązaniu do wniosku ***w sprawie uzgodnienia z zarządcą drogi projektu technicznego zjazdu publicznego z drogi wojewódzkiej nr 173 (dz. nr 103) w obrębie Dołgie na działkę oznaczoną w ewidencji gruntów nr 212 do drogi leśnej, niniejszym***

uzgadniam

przedłożony projekt techniczny zjazdu publicznego z drogi wojewódzkiej nr 173 (dz. nr 103) w obrębie Dołgie na działkę oznaczoną w ewidencji gruntów nr 212 do drogi leśnej:

- ***uzgodnienie dotyczy wyłącznie nowoprojektowanych elementów, naniesionych na plany sytuacyjne oraz rysunków, posiadających pieczęć Zachodniopomorskiego Zarządu Dróg Wojewódzkich w Koszalinie wraz z numerem niniejszego pisma,***
- ***na mocy niniejszego uzgodnienia stwierdza się, iż Inwestorowi przysługuje prawo dysponowania nieruchomością na cele budowlane w rozumieniu art. 3 pkt. 11 ustawy Prawo budowlane.***

Uzasadnienie

Projektowany zjazd nie koliduje z wymogami wynikającymi z warunków technicznych, jakim powinny odpowiadać drogi publiczne. Stąd też należało uzgodnić przedłożony projekt zgodnie z żądaniem strony.

Pouczenie

Poucza się wnioskodawcę o obowiązku uzyskania przed rozpoczęciem prac budowlanych zezwolenia na realizację inwestycji w rozumieniu przepisów ustawy z dnia 7 lipca 1994r. Prawo budowlane (t. j.: Dz. U. z 2016 r., poz. 290 z późn. zm.), o które to zezwolenie należy wystąpić do Urzędu Wojewódzkiego w Szczecinie oraz o obowiązku uzyskania zezwolenia zarządcy drogi na prowadzenie robót w pasie drogowym, o które to zezwolenie należy wystąpić do **Rejonu Dróg Wojewódzkich w Koszalinie** w trybie i na warunkach określonych rozporządzeniem Rady Ministrów z dnia 1 czerwca 2004r. w sprawie określenia warunków udzielania zezwoleń na zajęcie pasa drogowego (Dz. U. nr 140, poz. 1481).

z up. ZARZĄDU WOJEWÓDZTWA
Waldemar Wejnerowski
ZASTĘPCA DYREKTORA
ds. Utrzymania
Zachodniopomorskiego Zarządu Dróg
Wojewódzkich w Koszalinie

Otrzymują:

1. FHU „J i M” Stanisława Borowska, ul. Złocieniecka 22A, 78-500 Drawsko Pomorskie
2. Nadleśnictwo Złocieniec, ul. Myczkowskiego 2, 78-520 Złocieniec
3. RDW w Drawsku Pomorskim

④ aa

OPIS TECHNICZNY

Do projektu na budowę zjazdu z drogi wojewódzkiej nr 173 działka nr 103 i 212 w obrębie Dołgie .

1. Podstawa i zakres opracowania:

Projekt budowlany opracowano na podstawie umowy zawartej pomiędzy Projektantem a Zleceniodawcą w oparciu o niżej wymienione materiały :

- dane wyjściowe do projektowania ustalone pomiędzy Projektantem a Zleceniodawcą,
- Decyzję Zachodniopomorskiego Zarządu Dróg Wojewódzkich – zezwalającą na lokalizację zjazdu na dz. nr 2 – ZZDW-3.4272.107.2020.MP
- pomiary w terenie, inwentaryzacja stanu istniejącego niezbędnego do projektowania ,
- Rozporządzenie MTiGM w sprawie warunków technicznych jakim powinny odpowiadać drogi publiczne i ich usytuowanie
- podkład sytuacyjny w skali 1: 500

2. Stan istniejący:

W miejscu projektowanego zjazdu wzdłuż jezdni drogi wojewódzkiej znajduje się pobocze gruntowe nieutwardzone porośnięte trawą.

Jezdnia drogi wojewódzkiej szerokości 5,8 m, bitumiczna .

Droga leśna nr 2 w miejscu projektowanego zjazdu nawierzchnia utwardzona kamieniem polnym.

W związku z koniecznością regulacji przebiegu drogi leśnej nr 2 konieczna jest budowa zjazdu z drogi wojewódzkiej nr 173 w celu połączenia szlaku drogi nr 2 z drogą publiczną.

3. Podstawowe założenia projektowe.

Projekt obejmuje wykonanie zjazdu z drogi wojewódzkiej nr 173 na drogę leśną nr 2 w Leśnictwie Dołgie . Zjazd usytuowany na działkach nr 103 i 212 w obrębie Dołgie. Długość zjazdu dostosowana do długości pojazdów transportujących drewno z obszarów leśnych.

- promienie wyokrąglające na zjeździe – 8,0 m prawy i 11 m lewy
- spadek poprzeczny zjazdu jednostronny dostosowany na włączeniu do spadku podłużnego krawędzi jezdni drogi wojewódzkiej
- szerokość zjazdu – 3,5 m
- długość zjazdu – 30 m

Lokalizacja zjazdu naniesiona została na projekcie zagospodarowania terenu.

4. Stan projektowany.

Konstrukcja nawierzchni :

Projektowana nawierzchnia zjazdu :

- w-wa ścieralna z betonu asfaltowego AC 8S 35/50 grub. - 5 cm
- górna w-wa podbudowy z bet. asf. AC 16 50/70 - 13 cm
- dolna w-wa podbudowy kruszywo łamane 0-31,5 - 20 cm
- w-wa odcinająca z piasku średniego 10 cm

Szczegóły konstrukcji jezdni przedstawiono w części rysunkowej.

5. Profil podłużny

Profil podłużny zjazdu na włączeniu dowiązany do istniejącej nawierzchni drogi wojewódzkiej.

6. Odwodnienie.

Odrowadzenie wód opadowych z powierzchni zjazdu powierzchniowe w stronę działki 212.

7. Wymagania widoczności.

Przy wjeżdżaniu na drogę wojewódzką nr 173 zarówno ze zjazdu po prawej jak i lewej stronie drogi ograniczone są warunki widoczności przy wyjeździe wymagane na zjazdach i skrzyżowaniach wymienione w załączniku nr 2 do Rozporządzenia Ministra Transportu i Gospodarki Morskiej w sprawie warunków technicznych, jakim powinny odpowiadać drogi publiczne i ich usytuowanie.

W trójkącie widoczności występują drzewa przydrożne, o których wycięcie ze względów bezpieczeństwa wystąpi inwestor i po uzyskaniu stosownej zgody dokona ich wycinki na własny koszt.

8. Warunki gruntowo-wodne.

Kategoria geotechniczna obiektu wg art. 6.1 i art. 7 Rozporządzenia MSWiA w sprawie ustalenia geotechnicznych warunków posadowienia obiektów budowlanych - części obiektu znajdują się w I oraz II kategorii geotechnicznej.

W I kat. geotechnicznej, która obejmuje niewielkie obiekty budowlane o statycznie wyznaczalnym schemacie obliczeniowym, w prostych warunkach, gruntowych, takie jak wykopy do głębokości 1,2 m wykonywane zwłaszcza przy budowie dróg.

Zgodnie z Rozporządzeniem Ministra Spraw Wewnętrznych i Administracji z dnia 24 września 1998 r. w sprawie ustalenia geotechnicznych warunków posadowienia obiektów budowlanych (Dz.U.Nr 126/98) po próbnym przekopach ustala się :

- a) proste warunki gruntowe na podstawie próbnym przekopów t.j.
 - zwierciadło wody gruntowej poniżej projektowanego poziomu warstwy konstrukcji nawierzchni drogi,
 - brak występowania niekorzystnych zjawisk geologicznych.
- b) pierwszą kategorię geotechniczną z uwagi na :
 - proste warunki gruntowe,
 - wykopy do głębokości 0,5 m

Na całej długości zjazdów przyjęto warunki G1.

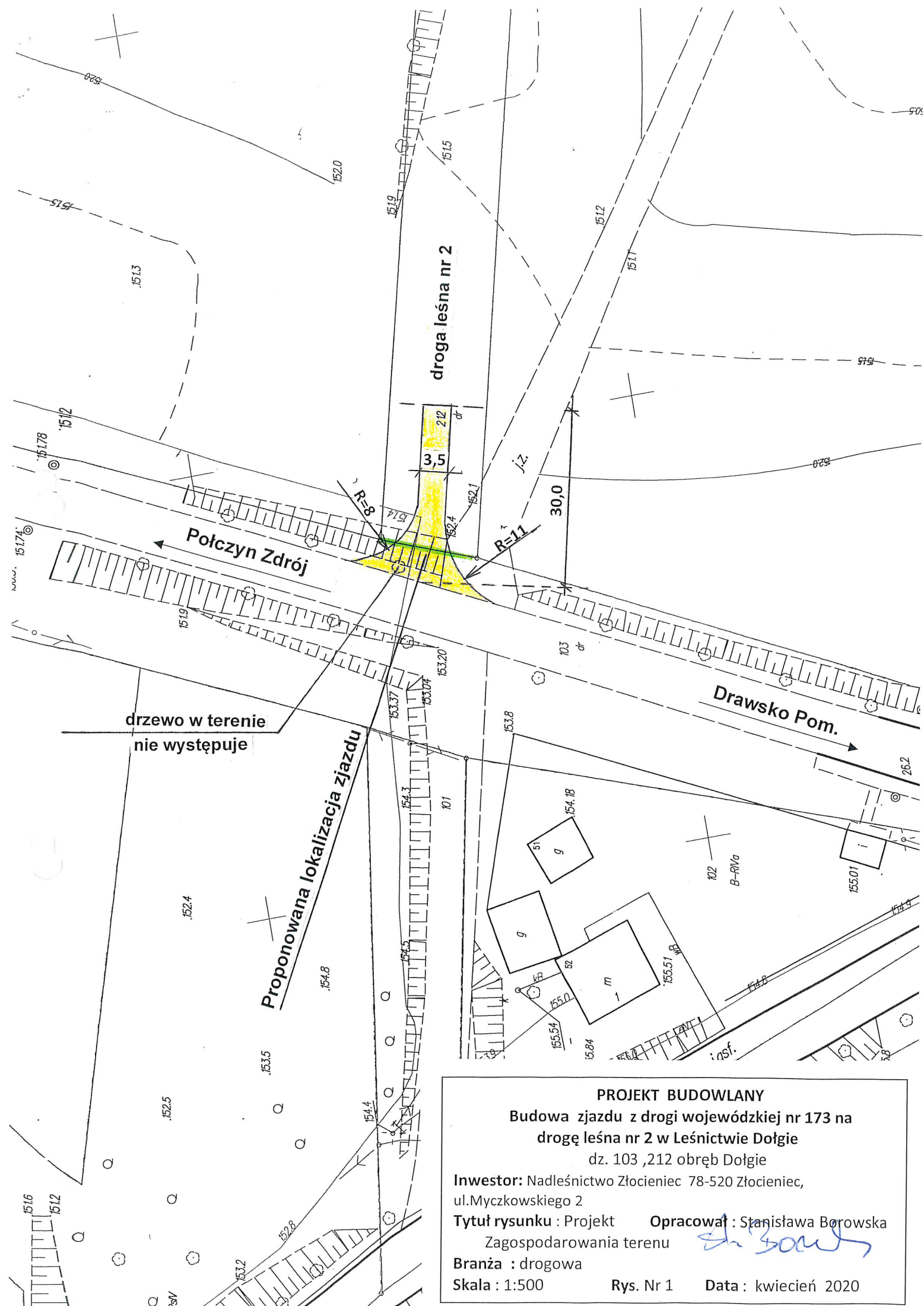
9 . Obszar oddziaływania obiektu

Obszar oddziaływania obiektu - teren wyznaczony w otoczeniu obiektu na podstawie przepisów odrębnych, wprowadzający związane z tym obiektem ograniczenia w zagospodarowaniu terenu.

Podstawa prawna Rozporządzenie MTiGM z dnia 2 marca 1999 r. w sprawie warunków technicznych jakim powinny odpowiadać drogi publiczne i ich usytuowanie .

Obszar oddziaływania projektowanej inwestycji zamyka się w granicach działki, na której będzie budowany zjazd .

Zgodnie z Rozporządzeniem RM z dnia 9 listopada 2010 r. inwestycja nie zalicza się do przedsięwzięć mogących pogorszyć stan środowiska.



PROJEKT BUDOWLANY
Budowa zjazdu z drogi wojewódzkiej nr 173 na
drogę leśną nr 2 w Leśnictwie Dołgie
 dz. 103 ,212 obręb Dołgie

Inwestor: Nadleśnictwo Złocieniec 78-520 Złocieniec,
 ul.Myczkowskiego 2

Tytuł rysunku : Projekt **Opracował :** Stanisława Borowska
 Zagospodarowania terenu *Sh. Sowa*

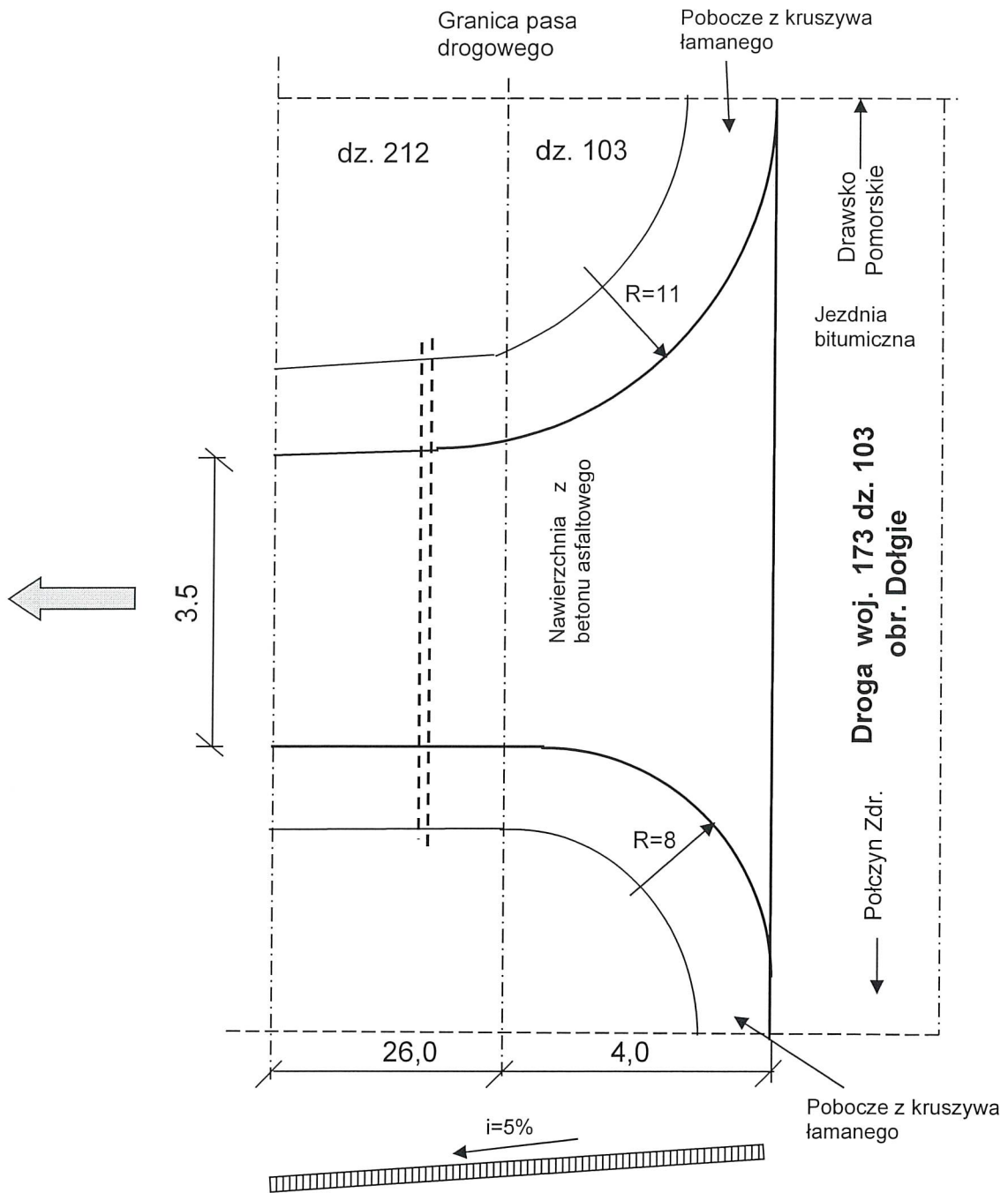
Branża : drogowa

Skala : 1:500 **Rys. Nr 1** **Data :** kwiecień 2020

2

3

RYSunEK ZJAZDU 1:100



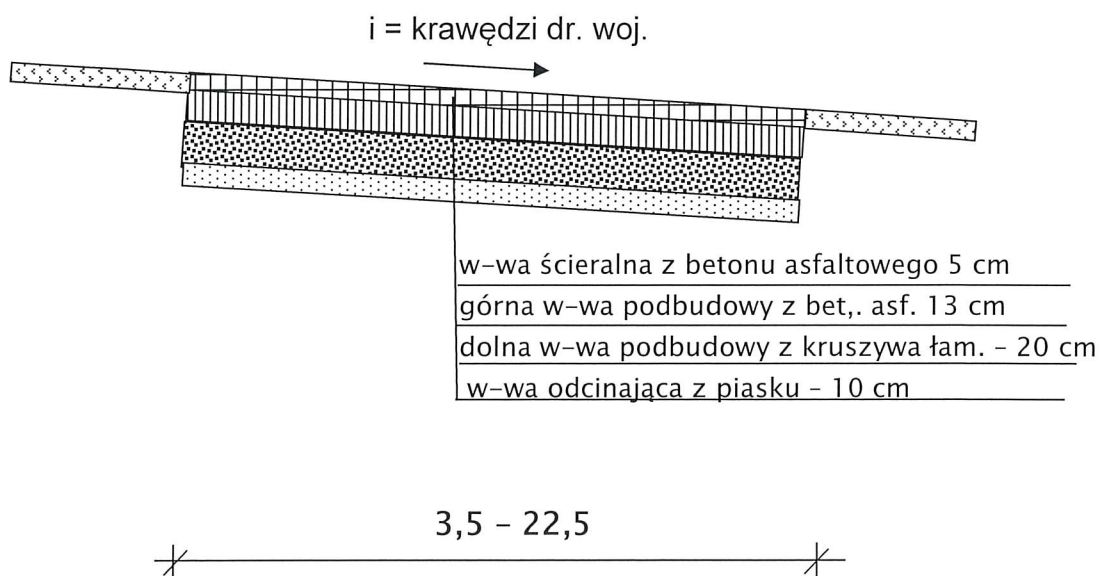
Nazwa i adres obiektu	Budowa zjazdu z drogi wojewódzkiej nr 173 na drogę leśną nr 2 w Leśnictwie Dołgie dz.103,212 obręb Dołgie	
Przedmiot rysunku	Rysunek zjazdu	Skala 1:100
Inwestor : Nadleśnictwo Złocieniec 78-520 Złocieniec , Ul.Myczkowskiego 2		
Opracował : FHU „JiM” Stanisława Borowska, 78-500 Drawsko Pom. ul.Złocieniecka 22A		Rys. 2

2

3

PRZEKRÓJ KONSTRUKCYJNY ZJAZDU

droga wojewódzka nr 173 dz.103 i dz. 212 obręb Dołgie



Nazwa i adres obiektu	Budowa zjazdu z drogi wojewódzkiej nr 173 na drogę leśną nr 2 w Leśnictwie Dołgie dz. 103, 212 obręb Dołgie	
Przedmiot rysunku	Przekrój konstrukcyjny	Skala 1:50
Inwestor : Nadleśnictwo Złocieniec 78-520 Złocieniec , Ul.Myczkowskiego 2		
Opracował :. FHU „JiM” Stanisława Borowska, 78-500 Drawsko Pom. ul.Złocieniecka 22A		Rys. 3

3

3



egz Nadleśnictwo

PROJEKT BUDOWLANY

4.

Obiekt : Budowa drogi leśnej nr 2 w Leśnictwie Dołgie

Adres : Jednostka ewid. 320302_5 Drawsko Pomorskie – obszar wiejski
działka 212 i 47
obręb 0008 Dołgie .
Kategoria obiektu – XXV

Inwestor : Nadleśnictwo Złocieniec
78-520 Złocieniec ul. Myczkowskiego 2

CZĘŚCI SKŁADOWE OPRACOWANIA

CZĘŚĆ OPISOWA

1. Opis techniczny
2. Informacja BiOZ

CZĘŚĆ RYSUNKOWA

1. Mapa sytuacyjna 1:1000
2. Profil podłużny 1:1000/100
3. Przekroje konstrukcyjne 1:50

Drawsko Pom. Sierpień 2021 r.

Projektant:

mgr inż. Anna Rejman

mgr inż. Anna Rejman
PROJEKTANT - budowa dróg
Upr. Nr UAN/U/7342/72/94
78-500 Drawsko Pomorskie
ul. Bieszczadzka 11

Nr UAN/U/7342/72/94

STWIERDZENIE PRZYGOTOWANIA ZAWODOWEGO

do pełnienia samodzielnych funkcji technicznych w budownictwie

Na podstawie § 2 i § 5 ust. 1 i § 13 ust. 1 pkt 3 lit. b.
rozporządzenia Ministra Gospodarki Terenowej i Ochrony Środowiska z dnia 20 lutego 1975 roku
w sprawie samodzielnych funkcji technicznych w budownictwie / Dz.U. Nr 8, poz. 46 i Nr 22,
poz. 121 z 1986 r. Nr 26, poz. 127 z 1988 r. Nr 42, poz. 334 z 1989 r. Nr 49, poz. 280
oraz z 1991 r. Nr 69, poz. 299 / stwierdza się, że :

Pan/i/ Anna R E J M A N

magister inżynier budownictwa

urodzony/a/ dnia 3 stycznia 1958 roku w Łubowie

posiada przygotowanie zawodowe upoważniające do wykonywania samodzielnej funkcji


PROJEKTANTA oraz KIEROWNIKA BUDOWY I ROBÓT

w specjalności konstrukcyjno-inżynierskiej w zakresie budowy dróg.

Pan/i/ Anna R E J M A N

jest upoważniony/a/ do :

1. sporządzania projektów budowli dróg.
2. kierowania, nadzorowania i kontrolowania budowy i robót, kierowania i kontrolowania wytwarzania konstrukcyjnych elementów budowlanych oraz oceniania i badania stanu technicznego w zakresie budowy dróg.




Z up. WOJEWODY
[Signature]
mgr inż. *[Signature]* Architekt

Otrzymuje :

1. Anna Rejman
ul. Ziocienińska 22a/8
78-500 Drawsko Pom.

2. N - a/a





P O L S K A
I Z B A
I N Ż Y N I E R Ó W
B U D O W N I C T W A

Zaświadczenie

o numerze weryfikacyjnym:

ZAP-3GS-PAV-EF7 *

Pani Anna REJMAN o numerze ewidencyjnym ZAP/BD/0068/01
adres zamieszkania ul. Bieszczadzka 11, 78-500 DRAWSKO POMORSKIE
jest członkiem Zachodniopomorskiej Okręgowej Izby Inżynierów Budownictwa i posiada
wymagane ubezpieczenie od odpowiedzialności cywilnej.

Niniejsze zaświadczenie jest ważne od 2021-07-01 do 2021-12-31.

Zaświadczenie zostało wygenerowane elektronicznie i opatrzone bezpiecznym podpisem elektronicznym
weryfikowanym przy pomocy ważnego kwalifikowanego certyfikatu w dniu 2021-06-23 roku przez:

Zygmunt Meyer, Zastępca Przewodniczącego Rady Zachodniopomorskiej Okręgowej Izby Inżynierów Budownictwa.

(Zgodnie art. 5 ust 2 ustawy z dnia 18 września 2001 r. o podpisie elektronicznym (Dz. U. 2001 Nr 130 poz. 1450) dane w postaci
elektronicznej opatrzone bezpiecznym podpisem elektronicznym weryfikowanym przy pomocy ważnego kwalifikowanego certyfikatu są
równoważne pod względem skutków prawnych dokumentom opatrzonym podpisami własnoręcznymi.)

* Weryfikację poprawności danych w niniejszym zaświadczeniu można sprawdzić za pomocą numeru weryfikacyjnego zaświadczenia na
stronie Polskiej Izby Inżynierów Budownictwa www.piib.org.pl lub kontaktując się z biurem właściwej Okręgowej Izby Inżynierów
Budownictwa.

Handwritten text, possibly a signature or initials, located in the lower-left quadrant of the page.

OŚWIADCZENIE

Zgodnie z Art. 20 ust.4 Ustawy Prawo Budowlane oświadczam, iż projekt budowlany „**Budowa drogi leśnej nr 2 w Leśnictwie Dołgie**” dz. 212 i 47 obr. 0008 Dołgie został opracowany w sposób zgodny z obowiązującymi przepisami i zasadami wiedzy technicznej.

Projektant :

mgr inż. Anna Rejman
PROJEKTANT - budowa dróg
Upr. Nr UAN/U/7342/72/94
78-500 Drawsko Pomorskie
ul. Bleszczadzka 11

1944
1945
1946
1947
1948
1949
1950
1951
1952
1953
1954
1955
1956
1957
1958
1959
1960
1961
1962
1963
1964
1965
1966
1967
1968
1969
1970
1971
1972
1973
1974
1975
1976
1977
1978
1979
1980
1981
1982
1983
1984
1985
1986
1987
1988
1989
1990
1991
1992
1993
1994
1995
1996
1997
1998
1999
2000
2001
2002
2003
2004
2005
2006
2007
2008
2009
2010
2011
2012
2013
2014
2015
2016
2017
2018
2019
2020
2021
2022
2023
2024
2025

OPIS TECHNICZNY

Do projektu na budowę drogi leśnej nr 2 w Leśnictwie Dołgie

1. Podstawa i zakres opracowania:

Projekt opracowano na podstawie umowy zawartej pomiędzy Nadleśnictwem Złocieniec a Projektantem w oparciu o niżej wymienione materiały :

- Pomiary w terenie , inwentaryzacja stanu istniejącego niezbędnego do projektowania ,
- Rozporządzenie MTiGM z dnia 2 marca 1999 r. w sprawie warunków technicznych jakim powinny odpowiadać drogi publiczne i ich usytuowanie
- Drogi Leśne – Poradnik Techniczny wydany przez Generalną Dyрекcję Lasów Państwowych – 2006
- ustalenia z inwestorem

2. Stan istniejący:

Pas terenu przeznaczony do projektu budowy drogi stanowi działka nr 212 i część działki 47 w obrębie Dołgie.

Pas terenu na działce leśnej stanowi grunt naturalny z domieszką resztek utwardzenia gruzem , część działki porośnięta krzakami samosiejkami.

Istniejący zły stan terenu nie pozwala na realizację podstawowych zadań Nadleśnictwa związanych z wywozem drewna z lasu i prowadzenia związanej z tym gospodarki.

3. Podstawowe założenia projektowe.

- droga klasy „L II wg Katalogu „
- prędkość projektowa – 30 km/h
- szerokość korony drogi – 5,0 m
- szerokość jezdni – 3,5m
- szerokość poboczy – 0,75m
- spadek poprzeczny jezdni daszkowy 3% dla naw. z kruszywa , 2% dla naw. bitumicznej

4. Stan projektowany.

Budowa będzie obejmowała odcinek drogi nr 2 na długości 196 m na działce 212 i 47 w obrębie Dołgie

Projektowana konstrukcja nawierzchni :

Odcinek dł. 16 m o nawierzchni bitumicznej

- w-wa ścieralna z betonu asfaltowego AC 8S 35/50 grub. – 5 cm
- górna w-wa podbudowy z bet. asf. AC 16 50/70 – 13 cm
- dolna w-wa podbudowy kruszywo łamane 0-31,5 – 20 cm

- w-wa odcinająca z piasku średniego 10 cm

Odcinek dł. 180 m o nawierzchni z kruszywa

- w-wa nawierzchni z kruszywa łamanego 0-31,5 mm grub. - 8 cm
- podbudowa z kruszywa naturalnego stabilizowanego mechanicznie grub. - 20 cm.
- w-wa odcinająca z piasku grub. w-wy - 10 cm

Roboty ziemne roboty ziemne polegają na zdjęciu warstwy ziemi roślinnej grubości 20 cm. Usuniętą ziemię roślinną należy rozplantować wzdłuż budowanej drogi. Szczegóły konstrukcji jezdni przedstawiono w części rysunkowej.

5. Profil podłużny

Profil podłużny dowiązany do zjazdu bitumicznego z drogi wojewódzkiej.

6. Odwodnienie.

W celu odprowadzenia wody z pasa drogowego przewidziano na długości projektowanej drogi wykonanie rowów przydrożnych trapezowych.

Rowy trapezowe głębokości 60 cm i szerokości dna rowu 40 cm ze skosami skarp 1:1. Oprócz rowów przydrożnych w celu poprawnego odprowadzenia wód opadowych poza korpus drogi należy wykonać wypusty w teren długości 10 m .

7. Warunki gruntowo-wodne.

Kategoria geotechniczna obiektu wg art. 6.1 i art. 7 Rozporządzenia MSWiA w sprawie ustalenia geotechnicznych warunków posadowienia obiektów budowlanych - części obiektu znajdują się w I oraz II kategorii geotechnicznej.

W I kat. geotechnicznej , która obejmuje niewielkie obiekty budowlane o statycznie wyznaczalnym schemacie obliczeniowym , w prostych warunkach , gruntowych , takie jak wykopy do głębokości 1,2 m wykonywane zwłaszcza przy budowie dróg.

Zgodnie z Rozporządzeniem Ministra Spraw Wewnętrznych i Administracji z dnia 24 września 1998 r. w sprawie ustalenia geotechnicznych warunków posadowienia obiektów budowlanych (Dz.U.Nr 126/98) po próbnym przekopach ustala się :

- a) proste warunki gruntowe na podstawie próbnym przekopów t.j.
 - zwierciadło wody gruntowej poniżej projektowanego poziomu warstwy konstrukcji nawierzchni drogi,
 - brak występowania niekorzystnych zjawisk geologicznych.
- b) pierwszą kategorię geotechniczną z uwagi na :
 - proste warunki gruntowe,
 - wykopy do głębokości 0,5 m

Na całej długości zjazdów przyjęto warunki G1.

8 . Obszar oddziaływania obiektu

Obszar oddziaływania obiektu – teren wyznaczony w otoczeniu obiektu na podstawie przepisów odrębnych, wprowadzający związane z tym obiektem ograniczenia w zagospodarowaniu terenu.

Podstawa prawna Rozporządzenie MTiGM z dnia 2 marca 1999 r. w sprawie warunków technicznych jakim powinny odpowiadać drogi publiczne i ich usytuowanie .

Obszar oddziaływania projektowanej inwestycji zamyka się w granicach działki, na której będzie budowany zjazd .

Zgodnie z Rozporządzeniem RM z dnia 9 listopada 2010 r. inwestycja nie zalicza się do przedsięwzięć mogących pogorszyć stan środowiska.

**DECYZJA NR 5/2021
O WARUNKACH ZABUDOWY**

Na podstawie art.4 ust.2 pkt 2, art.59 ust. 1; art. 60 ust. 1, art. 61 ust.1, art.64ust.1 Ustawy z dnia 27 marca 2003 r. o planowaniu i zagospodarowaniu przestrzennym (t.j. Dz. U. z 2021 r., poz.741) oraz art. 104 ustawy z dnia 14 czerwca 1960 r. Kodeksu postępowania administracyjnego (t.j. Dz. U. z 2021r., poz.735), zgodnie z Rozporządzeniem Ministra Infrastruktury z dnia 26 sierpnia 2003 r. w sprawie sposobu ustalania wymagań dotyczących nowej zabudowy i zagospodarowania terenu w przypadku braku miejscowego planu zagospodarowania przestrzennego (Dz.U.2003.164. poz.1588) i rozporządzeniem Ministra Infrastruktury z 26 sierpnia 2003 r. w sprawie oznaczeń i nazewnictwa stosowanych w decyzji o ustaleniu lokalizacji inwestycji celu publicznego oraz decyzji o warunkach zabudowy (Dz.U. Nr 164, poz.1589 z 2003 r.) po rozpatrzeniu wniosku

z dnia 30 czerwca 2021 roku,
złożonego przez:

Nadleśnictwo Złocieniec, ul. Myczkowskiego 2, 78-520 Złocieniec.

Pełnomocnik: Anna Rejman, ul. Bieszczadzka 11, 78-500 Drawsko Pomorskie.

USTALAM WARUNKI ZABUDOWY

Inwestor:

Nadleśnictwo Złocieniec, ul. Myczkowskiego 2, 78-520 Złocieniec.

Pełnomocnik: Anna Rejman, ul. Bieszczadzka 11, 78-500 Drawsko Pomorskie,

Przedmiot inwestycji:

Budowa drogi pożarowej Nadleśnictwa Złocieniec w Leśnictwie Dołgie.

Lokalizacja inwestycji:

Dołgie, obręb 0008 Dołgie, dz. nr ew. 212, gm. Drawsko Pomorskie - fragment określony liniami regulacyjnymi terenu inwestycji.

Przeznaczenie i sposób zagospodarowania terenu:

- rodzaj inwestycji: budowa drogi pożarowej,
- rodzaj zabudowy: leśna droga pożarowa,
- sposób zagospodarowania terenu: nowa infrastruktura techniczna.

1. Projektowana inwestycja spełnia łącznie warunki określone w art. 61 ust. 1 pkt. 3 - 5 Ustawy z dnia 27 marca 2003 r. o planowaniu i zagospodarowaniu przestrzennym (t.j. Dz. U. z 2021 r., poz.741).

Warunki art. 61 ust. 1 pkt. 1 - 2 nie wymagają spełnienia.

Odstąpiono od wyznaczania obszaru analizowanego na podstawie:

Zgodnie z art. 61 Ustawy z dnia 27 marca 2003 r. o planowaniu i zagospodarowaniu przestrzennym (t.j. Dz. U. z 2021 r., poz.741).

Warunki dopuszczające wydanie decyzji:

„Przepisów ust. 1 pkt 1 i 2 nie stosuje się do linii kolejowych, obiektów liniowych i urządzeń infrastruktury technicznej, a także instalacji odnawialnego źródła energii w rozumieniu art. 2 pkt 13 ustawy z dnia 20 lutego 2015 r. o odnawialnych źródłach energii”.

Budowa drogi pożarowej należy do zakresu urządzeń infrastruktury technicznej.

1. Warunki i szczegółowe zasady zagospodarowania terenu. Warunki i wymagania ochrony i kształtowania ładu przestrzennego (warunki urbanistyczne):

- a) Nie przyjęto nieprzekraczalnej linii zabudowy od drogi publicznej,
- b) Nie wyznaczono wskaźnika wielkości powierzchni nowej zabudowy w stosunku do powierzchni przedmiotowego terenu,
- c) Nie wyznaczono wskaźnika powierzchni biologicznie czynnej w stosunku do powierzchni przedmiotowego terenu,
- d) Nie wyznaczono szerokości elewacji frontowej,
- e) Nie wyznaczono wysokości górnej krawędzi elewacji frontowej, jej gzymsu lub attyki,
- f) Nie wyznaczono geometrii dachu,
- g) Nie wyznaczono ułożenia głównej kalenicy dachu w stosunku do frontu przedmiotowego terenu lub granic bocznych. (/.)

Charakterystyka inwestycji:

Planowana budowa drogi pożarowej do obsługi potrzeb Nadleśnictwa, włączona w sieć dróg leśnych z dostępem do drogi wojewódzkiej.

Długość odcinka drogi około 250,0m. Szerokość jezdni 3,5 m.

Droga o nawierzchni bitumicznej o grubości warstwy ścieralnej 5 cm oraz z kruszywa łamanego o grubości warstwy 20 cm.

Inwestycja nie będzie miała ujemnego wpływu na środowisko.

2. Zasady i warunki ochrony środowiska i zdrowia ludzi oraz dziedzictwa kulturowego i zabytków oraz dóbr kultury współczesnej:

- a) ustalenia wynikające z potrzeb ochrony środowiska zgodnie z ustawą z dnia 27 kwietnia 2001r. Prawo ochrony środowiska (tekst jednolity Dz. U. z 2020r., poz. 1219 z późn.zm.),
- b) ustalenia wynikające z ustawy z dnia 3 października 2008 r. o udostępnianiu informacji o środowisku i jego ochronie, udziale społeczeństwa w ochronie środowiska oraz o ocenach oddziaływania na środowisko (teksty jednolite Dz.U. 2021r. poz. 247),

- planowana inwestycja: **nie jest** ujęta w rozporządzeniu Rady Ministrów z dnia 10 września 2019 r. w sprawie przedsięwzięć mogących znacząco oddziaływać na środowisko (Dz. U. z 2019 r., poz. 1839),

- c) **przedmiotowy teren jest położony w obszarze prawnie chronionym, ustanowionym w trybie przepisów: ustawy z dnia 16 kwietnia 2004r. o ochronie przyrody (t. j. Dz. U. 2020. poz. 55),**

Przedmiotowy teren znajduje na się terenie chronionym:

Pojezierze Drawskie.

- Uchwała Nr XI/46/75 Wojewódzkiej Rady Narodowej w Koszalinie z dnia 17 listopada 1975 r. w sprawie stref chronionego krajobrazu. Dz. Urz. z 1975 r. Nr 9, poz. 49.

- Uchwała Nr XI/222/16 Sejmiku Województwa Zachodniopomorskiego z dnia 26 kwietnia 2016 w sprawie zmiany Uchwały Nr XXXII/375/09 Sejmiku Województwa Zachodniopomorskiego z dnia 15 września 2009 r. w sprawie obszarów chronionego krajobrazu (Dz. Urz. Zachodniopomorskiego, z 2014, poz.1637 j.t.).

Planowana do realizacji inwestycja nie naruszy ustaleń ww. obszaru chronionego.

Przedmiotowy teren jest położony na obszarze Natura 2000.

Obszar Natura 2000 „Ostoja Drawska”

Obszar specjalnej ochrony ptaków (Dyrektywa Ptasia)

Obszar Natura 2000 Ostoja Drawska PLB320019, o powierzchni 153.906,1 ha, został wyznaczony rozporządzeniem Ministra Środowiska z dnia 27 października 2008 r. zmieniającym rozporządzenie w sprawie obszarów specjalnej ochrony ptaków Natura 2000. Aktualnie obowiązującą podstawą prawną jest rozporządzenie Ministra Środowiska z dnia 12 stycznia 2011 r. w sprawie obszarów specjalnej ochrony ptaków (Dz. U. Nr 25, poz. 133 z późn.zm.).

Zarządzenie Regionalnego Dyrektora Ochrony Środowiska w Szczecinie z dnia 24 czerwca 2014 r. w sprawie ustanowienia planu zadań ochronnych dla obszaru Natura 2000 Ostoja Drawska PLB320019.

Obszar, należący do największych obszarów Natura 2000 w Polsce, składa się z trzech odrębnych enklaw i obejmuje znaczną część Pojezierza Drawskiego. Rzeźba terenu jest tu bardzo zróżnicowana: tworzą ją wzgórza morenowe, wały ozów, równiny sandrowe, rynny polodowcowe i zagłębienia wytopiskowe. Na omawianym terenie znajduje się ponad 50 jezior, z których największe jest jezioro Drawsko (1872 ha). Liczne są także niewielkie jeziora-oczka oraz torfowiska. Główną rzeką jest Drawa, przepływająca przez kilka jezior, której dolina stanowi oś hydrograficzną obszaru. Lasy pokrywają około 25% powierzchni terenu. Dominują w nich leśne zbiorowiska borowe, znaczne powierzchnie zajmują też buczyny i grądy. Na mniejszych powierzchniach występują olsy i łęgi. Tereny otwarte zajmują głównie użytki rolne, ze znacznym udziałem łąk i pastwisk.

Ostoja Drawska jest jedną z najważniejszych na Pomorzu ostoi lęgowych ptaków drapieżnych.

Planowana do realizacji inwestycja nie naruszy ustaleń ww. obszaru chronionego.

- d) przedmiotowy teren **jest** położony w obszarze prawnie chronionym, ustanowionym w trybie przepisów: ustawy z dnia 23 lipca 2003r. o ochronie zabytków i opiece nad zabytkami (t. j. Dz. U. 2021.poz. 710),

Ustalenia wynikające z przepisów: ustawy z dnia 23 lipca 2003r. o ochronie zabytków i opiece nad zabytkami (tekst jednolity: Dz. U. 2021.poz.710),

Na terenie występuje stanowisko archeologiczne.

Inwestora obowiązuje:

- Opiniowanie zakresu robót ziemnych z Wojewódzkim Urzędem Ochrony Zabytków w Szczecinie Delegatura w Koszalinie.

- W przypadku podjęcia decyzji o realizacji inwestycji obowiązuje przeprowadzenie badań ratunkowych na koszt Inwestora. Właściciele, użytkownicy wieczystości terenu i inwestorzy zobowiązani są do zawiadomienia urzędu ochrony zabytków o podjęciu działań inwestycyjnych, remontowych lub innych związanych z robotami ziemnymi z wyprzedzeniem minimum 2-tygodniowym. (./.)

- **Rozpoczęcie prac ziemnych związanych z realizacją inwestycji uzależnia się od uzyskania stosownego pozwolenia od Wojewódzkiego Konserwatora Zabytków.**

- e) zachowanie wartościowego drzewostanu - usuwanie drzew i krzewów, zgodnie z przepisami ustawy z dnia 16 kwietnia 2004r. o ochronie przyrody (t. j. Dz. U. 2020. poz. 55),
- f) przedmiotowy teren **nie jest** położony w obszarze prawnie chronionym, ustanowionym w trybie przepisów: ustawy z dnia 20 lipca 2017r. Prawo wodne (t. j. Dz. U. 2021 poz.624),
- g) inwestycję należy projektować w sposób zapewniający harmonijne wkomponowanie w otoczenie i dostosowanie do charakteru istniejącej w otoczeniu zabudowy,

3. Warunki w zakresie infrastruktury technicznej i komunikacji:

- a) warunki zaopatrzenia w energię elektryczną - **nie dotyczy**,
- b) ogrzewanie – **nie dotyczy**,
- c) zaopatrzenie w wodę – **nie dotyczy**,
- d) odprowadzanie ścieków – **nie dotyczy**,
- e) wody opadowe – **nie dotyczy**,
- f) odpady – **nie dotyczy**,
- g) obsługa komunikacyjna – **projektowana inwestycja – droga leśna**,
- h) miejsca parkingowe - **nie dotyczy**;

4. Wymagania dotyczące ochrony interesu osób trzecich:

- a) Projektowana inwestycja nie może pozbawiać osób trzecich dostępu do drogi publicznej, możliwości korzystania z wody, kanalizacji, energii elektrycznej i ciepłej oraz ze środków łączności, dostępu do światła dziennego do pomieszczeń przeznaczonych na pobyt ludzi, musi stwarzać warunki ochrony przed uciążliwościami powodowanymi przez hałas, wibracje, zakłócenia elektryczne i promieniowanie, zanieczyszczeniem powietrza, wody i gleby.
- b) Projekt zagospodarowania działki musi być wykonany z poszanowaniem, występujących w obszarze oddziaływania obiektu, uzasadnionych interesów osób trzecich.
- c) Warunki ochrony przed zanieczyszczeniem powietrza, wody i gleby - dokonywanie zmiany naturalnego spływu wód opadowych w celu kierowania go na teren sąsiednich nieruchomości jest zabronione.
- d) Ewentualne kolizje z istniejącymi urządzeniami podziemnymi należy uzgodnić z zawiadującymi tymi urządzeniami.
- e) W obiekcie i na terenie z nim związanym nie można prowadzić działalności, która byłaby sprzeczna z funkcją dopuszczoną w niniejszej decyzji.
- f) Inne wymagania dotyczące interesów osób trzecich - zgodnie z przepisami ogólnymi.

5. Warunki wynikające z przepisów szczególnych:

- 1) Warunki i wymagania w zakresie ochrony i kształtowania ładu przestrzennego, inne:
 - a) projekt zagospodarowania i projekt budowlany należy wykonać zgodnie z niżej wymienionymi przepisami:
 - Ustawy z dnia 7 lipca 1994 r. Prawo budowlane (t.j.Dz.U.2020.poz.1333 z późn.zm.) oraz rozporządzenia Ministra Infrastruktury w sprawie warunków technicznych, jakim powinny odpowiadać budynki i ich usytuowanie (t.j. Dz.U.2020.poz.2351),
 - Ustawy z dnia 3 lutego 1995 r. o ochronie gruntów rolnych i leśnych (t.j. Dz. U. 2020.poz.471),
- 2) Warunki i wymagania w zakresie ochrony środowiska, o których mowa w ustawie z dnia 27 kwietnia 2001 r. Prawo ochrony środowiska (tekst jednolity Dz. U. z 2020 r., poz.1219 z późn.zm.),
 - a) zobowiązuje się inwestora do przestrzegania wymagań wynikających z ustawy Prawo ochrony środowiska oraz przepisów wykonawczych.
 - b) odpady powstające w fazie budowy należy przekazywać podmiotom prowadzącym gospodarkę odpadami, które uzyskały lub uzyskają stosowne zezwolenie na prowadzenie działalności w zakresie transportu, zbiórki, odzysku lub unieszkodliwiania odpadów zgodnie z Ustawą z dnia 14 grudnia 2012 r. o odpadach (t.j. Dz. U. 2020.poz.797 ze zm.),
- 3) Zgodnie z ustawą z dnia 3 października 2008 r. o udostępnianiu informacji o środowisku i jego ochronie, udziale społeczeństwa w ochronie środowiska oraz o ocenach oddziaływania na środowisko (tekst jednolity Dz.U. 2021 poz. 247),
- 4) Przedmiotowy teren nie jest położony w obszarze prawnie chronionym, ustanowionym w trybie przepisów: ustawy z dnia 23 lipca 2003r. o ochronie zabytków i opiece nad zabytkami (t. j. Dz. U. 2021.poz. 710),
- 5) **Zobowiązuje się inwestora do przestrzegania wymagań z zakresu melioracji i urządzeń wodnych. Na inwestora nakłada się następujące obowiązki:**
 - **W przypadku wystąpienia w obrębie projektowanej inwestycji urządzeń melioracyjnych; rozwiązanie kolizji z istniejącymi urządzeniami melioracji wodnych należy dokonać zgodnie z przepisami ustawy z dnia 20 lipca 2017 r. Prawo wodne.**
- 6) Warunki geotechniczne:
 - a) teren inwestycji nie leży na obszarze zagrożonym osuwaniem się mas ziemnych.
- 7) Warunki w zakresie ochrony obiektów budowlanych na terenach górniczych:
 - a) przedmiotowy teren nie leży na terenach górniczych w rozumieniu ustawy z dnia 9 czerwca 2011r (./.)

Prawo geologiczne i górnicze (t. j. Dz. U. 2020 r. poz. 1064),

8) Warunki w zakresie materiałów budowlanych:

- a) zgodnie z rozporządzeniem Ministra Infrastruktury i Budownictwa z dnia 17 listopada 2016 r. w sprawie sposobu deklarowania właściwości użytkowych wyrobów budowlanych oraz sposobu znakowania ich znakiem budowlanym (Dz. U. 2016r. poz. 1966 ze zm.),

9) Nie występują ograniczenia w zakresie sposobu przeznaczenia lub korzystania z terenu.

7. Uzgodnienia:

Zgodnie z treścią art. 53 ust. 4 Ustawy z dnia 27 marca 2003 r. o planowaniu i zagospodarowaniu przestrzennym (t.j. Dz. U. z 2021 r., poz.741) decyzja została wydana po uzgodnieniu z następującymi instytucjami:

- 1) **Starostwo Powiatowe w Drawsku Pomorskim** – organ uzgadniający nie zajął stanowiska w ustawowym terminie, zgodnie z art. 53 ust. 5 ustawy z dnia 27 marca 2003 r. o planowaniu i zagospodarowaniu przestrzennym (Dz. U. z 2021 r. poz. 741 z późn. zm.) uzgodnienie uważa się za dokonane.
- 2) **Regionalna Dyrekcja Ochrony Środowiska w Szczecinie Wydział Spraw Terenowych I w Złocięncu** – organ uzgadniający nie zajął stanowiska w ustawowym terminie, zgodnie z art. 53 ust. 5 ustawy z dnia 27 marca 2003 r. o planowaniu i zagospodarowaniu przestrzennym (Dz. U. z 2021 r. poz. 741 z późn. zm.) uzgodnienie uważa się za dokonane.
- 3) **Wojewódzki Urząd Ochrony Zabytków w Szczecinie, Delegatura w Koszalinie**, postanowienie nr 781.2021.K z dnia 28.07.2021 r. ,
- 4) **Zachodniopomorski Zarząd Dróg Wojewódzkich w Koszalinie**, postanowienie nr ZZDW-3.4271.295.2021.MZ z dnia 26.07.2021 r.
- 5) **Państwowe Gospodarstwo Wodne Wody Polskie Zarząd Zlewni w Pile**, postanowienie BD.ZPU.2.522.997.2021.MU z dnia 04.08.2021 r.

8. Granice obszaru objętego niniejszą decyzją:

określone literami **ABCDEFGH...A** oraz inne ustalenia graficzne określa mapa w skali **1:1000**, stanowiąca załącznik graficzny do niniejszej decyzji..

9. Okres ważności decyzji:

Niniejsza decyzja wygasa zgodnie z art. 65 ust. 1 ustawy o planowaniu i zagospodarowaniu przestrzennym jeżeli:

- inny wnioskodawca uzyskał pozwolenie na budowę,
- dla tego terenu uchwalono plan miejscowy, którego ustalenia są inne niż w wydanej decyzji.

Wygaśnięcie decyzji stwierdza w drodze decyzji organ, który ją wydał.

U Z A S A D N I E N I E :

Po rozpatrzeniu wniosku z dnia 30 czerwca 2021 roku, złożonego przez **Nadleśnictwo Złocieniec, ul. Myczkowskiego 2, 78-520 Złocieniec,**

Pełnomocnik: Anna Rejman, ul. Bieszczadzka 11, 78-500 Drawsko Pomorskie,

- pod nazwą: **Budowa drogi pożarowej Nadleśnictwa Złocieniec w Leśnictwie Dołgie,**
- o lokalizacji **Dołgie, obręb 0008 Dołgie, dz. nr ew. 212, gm. Drawsko Pomorskie - fragment określony liniami regulacyjnymi terenu inwestycji,**

- stwierdzono, że wniosek złożony przez wnioskodawcę zawiera niezbędne określenia, wyszczególnione w art. 52 ust. 2 Ustawy o planowaniu i zagospodarowaniu przestrzennym.

Przedmiotowy obszar w sytuacji braku miejscowego planu zagospodarowania przestrzennego, zgodnie z art.4 ust.2 i art. 59 ust.1 Ustawy o planowaniu i zagospodarowaniu przestrzennym wymaga określenia sposobu zagospodarowania i warunków zabudowy w drodze decyzji o warunkach zabudowy.

Należy stwierdzić, że projektowana inwestycja spełnia łącznie warunki określone w art. 61 ust. 1 pkt. 3-5 Ustawy z dnia 27 marca 2003 r. o planowaniu i zagospodarowaniu przestrzennym (t.j. Dz. U. z 2021 r., poz.741) warunki art. 61 ust. 1 pkt. 1-2 nie wymagają spełnienia na podstawie Art. 61.

[Warunki dopuszczające wydanie decyzji]:

„Przepisów ust. 1 pkt 1 i 2 nie stosuje się do linii kolejowych, obiektów liniowych i urządzeń infrastruktury technicznej, a także instalacji odnawialnego źródła energii w rozumieniu art. 2 pkt 13 ustawy z dnia 20 lutego 2015 r. o odnawialnych źródłach energii”.

Budowa drogi pożarowej należy do zakresu urządzeń infrastruktury technicznej.

- 1) co najmniej jedna działka sąsiednia, dostępna z tej samej drogi publicznej, jest zabudowana w sposób pozwalający na określenie wymagań dotyczących nowej zabudowy w zakresie kontynuacji funkcji, (./.)

parametrów, cech i wskaźników kształtowania zabudowy oraz zagospodarowania terenu, w tym gabarytów i formy architektonicznej obiektów budowlanych, linii zabudowy oraz intensywności wykorzystania terenu;

- 2) teren ma dostęp do drogi publicznej;
- 3) istniejące lub projektowane uzbrojenie terenu, z uwzględnieniem ust. 5 jest wystarczające dla zamierzenia budowlanego - co jest uwidocznione w analizie urbanistycznej;
- 4) w zakresie ochrony gruntów rolnych i leśnych - teren nie wymaga uzyskania zgody na zmianę przeznaczenia gruntów rolnych i leśnych na cele nierolnicze i nieleśne, zgodnie z Ustawą z dnia 3 lutego 1995 r. o ochronie gruntów rolnych i leśnych (t.j. Dz. U. 2020.poz.471),
- 5) decyzja jest zgodna z przepisami odrębnymi - co jest uwidocznione w analizie urbanistycznej.

Decyzja została sporządzona przez osobę uprawnioną na podstawie art. 5 Ustawy o planowaniu i zagospodarowaniu przestrzennym z dnia 27 marca 2003r. z późn.zm.

Analiza, zawierająca część tekstową i graficzną, przeprowadzona zgodnie z rozporządzeniem Ministra Infrastruktury z dnia 26 sierpnia 2003 r. w sprawie sposobu ustalania wymagań dotyczących nowej zabudowy i zagospodarowania terenu w przypadku braku miejscowego planu zagospodarowania przestrzennego (Dz.U.2003.164.1588) w sprawie sposobu zabudowy i zagospodarowania przedmiotowej działki, doprowadziła do wniosków zawartych w niniejszej decyzji (wymagania urbanistyczne wynikające z przeprowadzonej analizy funkcji oraz cech zabudowy i zagospodarowania terenu).

Analiza zawierająca część tekstową i graficzną, zgodnie z rozporządzeniem Ministra Infrastruktury (Dz. U. z dn. 26.08.2003 r. nr 164 poz. 1588), **znajduje się w aktach sprawy tutejszego Urzędu.**

W części graficznej decyzji będącej jej integralnym elementem zastosowano oznaczenia graficzne dotyczące granic i linii regulacyjnych zgodnie z Polską Normą PN-B-01027 z dnia 11 lipca 2002 r.

Po dokonaniu analizy warunków i szczegółowych zasad zagospodarowania terenu oraz jego zabudowy wynikających z przepisów odrębnych, a w szczególności w zakresie: warunków i wymagań ochrony i kształtowania ładu przestrzennego, ochrony środowiska i zdrowia ludzi oraz dziedzictwa kulturowego i zabytków oraz dóbr kultury współczesnej, obsługi w zakresie infrastruktury technicznej i komunikacji, wymagań dotyczących ochrony interesów osób trzecich, ochrony obiektów budowlanych na terenach górniczych, po spełnieniu wymogu wyznaczenia linii rozgraniczających teren inwestycji oraz po stwierdzeniu iż Inwestor przedłożył wymagane przepisami dokumenty, biorąc pod uwagę ustalenia w/w, orzeczono jak w sentencji.

P O U C Z E N I A:

1. Zgodnie z art. 55 ustawy o planowaniu i zagospodarowaniu przestrzennym niniejsza decyzja wiąże organ wydający decyzję o pozwoleniu na budowę.
2. Zgodnie z art. 63 ust. 2 ustawy o planowaniu i zagospodarowaniu przestrzennym Decyzja powyższa nie rodzi praw do terenu oraz nie narusza prawa własności i uprawnień osób trzecich oraz nie upoważnia do rozpoczęcia robót budowlanych.
3. Zgodnie z przepisami art. 63 ust. 4 ustawy o planowaniu i zagospodarowaniu przestrzennym – wnioskodawcy, który nie uzyskał prawa do terenu, nie przysługuje roszczenie o zwrot nakładów poniesionych w związku z otrzymaną decyzją ustalającą warunki zabudowy.
4. Organ, który wydał decyzję o warunkach zabudowy albo decyzję o ustaleniu lokalizacji celu publicznego, stwierdza jej wygaśnięcie, jeżeli:
 - Ⓣ inny wnioskodawca uzyskał pozwolenie na budowę;
 - Ⓣ dla tego terenu uchwalono plan miejscowy, którego ustalenia są inne niż w wydanej decyzji.
5. Stwierdzenie wygaśnięcia decyzji, o których mowa w ust. 4, następuje w trybie art. 162 § 1 pkt. 1 Kodeksu postępowania administracyjnego.
6. Od niniejszej decyzji służy stronom prawo wniesienia odwołania **do Samorządowego Kolegium Odwoławczego w Koszalinie**, za pośrednictwem **Burmistrza Drawska Pomorskiego**, w terminie 14 dni od daty jej otrzymania. W trakcie biegu terminu do wniesienia odwołania strona może zrzec się prawa do wniesienia odwołania wobec organu administracji publicznej, który wydał decyzję. Z dniem doręczenia organowi administracji publicznej oświadczenia o zrzeczeniu się prawa do wniesienia odwołania przez ostatnią ze stron postępowania, decyzja staje się ostateczna i prawomocna
7. **Decyzja nie uprawnia do podejmowania jakichkolwiek działań związanych z rozpoczęciem robót budowlanych.**
8. Należy przedłożyć w **Starostwie Powiatowym w Drawsku Pomorskim** materiały zgodne z art. 33 ust. 1 i 2 ustawy z dnia 7 lipca 1994 r. Prawo budowlane (t. j. Dz. U. z 2020r.poz.1333 z późn.zm.) oraz Rozporządzeniem Ministra Transportu, Budownictwa i Gospodarki Morskiej z dnia 25 kwietnia 2012 r. (Dz. U. z 2012 r., poz. 462) w sprawie szczegółowego zakresu i formy projektu budowlanego, a także z rozporządzeniem Ministra Infrastruktury i Budownictwa z dnia 23 lutego 2016 r w sprawie sposobu prowadzenia rejestrów wniosków o pozwolenie na budowę i decyzji o pozwoleniu na budowę


oraz rejestrów zgłoszeń dotyczących budowy, o których mowa w art. 29 ust.1 pkt 1a, 2b i 19a ustawy
– Prawo budowlane (Dz. U. z 2016 r. poz. 306).

Załączniki:

- mapa (załącznik graficzny nr 1)
- wynik analizy urbanistycznej (załącznik nr 2)

Otrzymują:

1. Nadleśnictwo Złocieniec
2. Anna Rejman - pełnomocnik
3. Zachodniopomorski Zarząd Dróg Wojewódzkich w Koszalinie
4. Gmina Drawsko Pomorskie
5. Krystyna Siwek
6. Dariusz Siwek
7. a/a.



Z up. Burmistrza
Ireneusz Kabat
Z-ca Burmistrza

Opracowała:
Emilia Miniak
urbanista uprawniony
(art.5 pkt 4 i 5 ustawy o planowaniu
i zagospodarowaniu przestrzennym)

WYNIK ANALIZY URBANISTYCZNEJ

URZĄD MIEJSKI
 w DRAWSKU POMORSKIM
 Załącznik Nr
 do
 BURMISTRZA DRAWSKA POM.
 Nr
 dnia 27.08.2021.....

Funkcja oraz cechy zabudowy i zagospodarowania terenu

Część tekstowa wyniku analizy urbanistycznej do projektu decyzji

Inwestor:

Nadleśnictwo Złocieniec, ul. Myczkowskiego 2, 78-520 Złocieniec,
 Pełnomocnik: **Anna Rejman, ul. Bieszczadzka 11, 78-500 Drawsko Pomorskie.**

Przedmiot inwestycji:

Budowa drogi pożarowej Nadleśnictwa Złocieniec w Leśnictwie Dołgie.

Lokalizacja inwestycji:

Dołgie, obręb 0008 Dołgie, dz. nr ew. 212, gm. Drawsko Pomorskie - fragment określony liniami regulacyjnymi terenu inwestycji.

Projektowana inwestycja spełnia łącznie warunki określone w art. 61 ust. 1 pkt. 3 - 5 Ustawy z dnia 27 marca 2003 r. o planowaniu i zagospodarowaniu przestrzennym (t.j. Dz. U. z 2021 r., poz.741).
 Warunki art. 61 ust. 1 pkt. 1 - 2 nie wymagają spełnienia.

Odstąpiono od wyznaczania obszaru analizowanego na podstawie:

Zgodnie z art. 61 Ustawy z dnia 27 marca 2003 r. o planowaniu i zagospodarowaniu przestrzennym (t.j. Dz. U. z 2021 r., poz.741).

Warunki dopuszczające wydanie decyzji:

„Przepisów ust. 1 pkt 1 i 2 nie stosuje się do linii kolejowych, obiektów liniowych i urządzeń infrastruktury technicznej, a także instalacji odnawialnego źródła energii w rozumieniu art. 2 pkt 13 ustawy z dnia 20 lutego 2015 r. o odnawialnych źródłach energii”.

Budowa drogi pożarowej należy do zakresu urządzeń infrastruktury technicznej.

Nie przyjęto nieprzekraczalnej linii zabudowy od drogi publicznej.

Nie przyjęto wskaźnika wielkości powierzchni nowej zabudowy w stosunku do powierzchni przedmiotowego terenu,

Nie przyjęto wskaźnika powierzchni biologicznie czynnej w stosunku do powierzchni przedmiotowego terenu,

Nie przyjęto szerokości elewacji frontowej,

Nie przyjęto wysokości górnej krawędzi elewacji frontowej, jej gzymsu lub attyki,

Nie przyjęto geometrii dachu,

Nie przyjęto ułożenia głównej kalenicy dachu w stosunku do frontu przedmiotowego terenu lub granic bocznych.

Charakterystyka inwestycji:

Planowana budowa drogi pożarowej do obsługi potrzeb Nadleśnictwa, włączona w sieć dróg leśnych z dostępem do drogi wojewódzkiej.

Długość odcinka drogi około 250,0m. Szerokość jezdni 3,5 m.

Droga o nawierzchni bitumicznej o grubości warstwy ścieralnej 5 cm oraz z kruszywa łamanego o grubości warstwy 20 cm.

Inwestycja nie będzie miała ujemnego wpływu na środowisko.

Uwaga:

1. Przedmiotowy teren jest położony w obszarze prawnie chronionym, ustanowionym w trybie przepisów: ustawy z dnia 16 kwietnia 2004r. o ochronie przyrody (t. j. Dz. U. 2020. poz. 55),
 Przedmiotowy teren znajduje na się terenie chronionym:

Pojezierze Drawskie.

- Uchwała Nr XI/46/75 Wojewódzkiej Rady Narodowej w Koszalinie z dnia 17 listopada 1975 r. w sprawie stref chronionego krajobrazu. Dz. Urz. z 1975 r. Nr 9, poz. 49.

- Uchwała Nr XI/222/16 Sejmiku Województwa Zachodniopomorskiego z dnia 26 kwietnia 2016 r w sprawie zmiany Uchwały Nr XXXII/375/09 Sejmiku Województwa Zachodniopomorskiego z dnia 15 września 2009 r. w sprawie obszarów chronionego krajobrazu (Dz. Urz. Zachodniopomorskiego, z 2014, poz.1637 j.t.).

Planowana do realizacji inwestycja nie naruszy ustaleń ww. obszaru chronionego. (./.)

Przedmiotowy teren jest położony na obszarze Natura 2000.

Obszar Natura 2000 „Ostoja Drawska”

Obszar specjalnej ochrony ptaków (Dyrektywa Ptasia)

Obszar Natura 2000 Ostoja Drawska PLB320019, o powierzchni 153.906,1 ha, został wyznaczony rozporządzeniem Ministra Środowiska z dnia 27 października 2008 r. zmieniającym rozporządzenie w sprawie obszarów specjalnej ochrony ptaków Natura 2000. Aktualnie obowiązującą podstawą prawną jest rozporządzenie Ministra Środowiska z dnia 12 stycznia 2011 r. w sprawie obszarów specjalnej ochrony ptaków (Dz. U. Nr 25, poz. 133 z późn.zm.).

Zarządzenie Regionalnego Dyrektora Ochrony Środowiska w Szczecinie z dnia 24 czerwca 2014 r. w sprawie ustanowienia planu zadań ochronnych dla obszaru Natura 2000 Ostoja Drawska PLB320019.

Obszar, należący do największych obszarów Natura 2000 w Polsce, składa się z trzech odrębnych enklaw i obejmuje znaczną część Pojezierza Drawskiego. Rzeźba terenu jest tu bardzo zróżnicowana: tworzą ją wzgórza morenowe, wały ozów, równiny sandrowe, rynny polodowcowe i zagłębienia wytopiskowe. Na omawianym terenie znajduje się ponad 50 jezior, z których największe jest jezioro Drawsko (1872 ha). Liczne są także niewielkie jeziorka-oczka oraz torfowiska. Główną rzeką jest Drawa, przepływająca przez kilka jezior, której dolina stanowi oś hydrograficzną obszaru. Lasy pokrywają około 25% powierzchni terenu. Dominują w nich leśne zbiorowiska borowe, znaczne powierzchnie zajmują też buczyny i grądy. Na mniejszych powierzchniach występują olsy i łągi. Tereny otwarte zajmują głównie użytki rolne, ze znacznym udziałem łąk i pastwisk.

Ostoja Drawska jest jedną z najważniejszych na Pomorzu ostoi lęgowych ptaków drapieżnych.

Planowana do realizacji inwestycja nie naruszy ustaleń ww. obszaru chronionego.

2. Przedmiotowy teren jest położony w obszarze prawnie chronionym, ustanowionym w trybie przepisów: ustawy z dnia 23 lipca 2003r. o ochronie zabytków i opiece nad zabytkami (t. j. Dz. U. 2021.poz. 710),

Ustalenia wynikające z przepisów: ustawy z dnia 23 lipca 2003r. o ochronie zabytków i opiece nad zabytkami (tekst jednolity: Dz. U. 2021.poz.710),

Na terenie występuje stanowisko archeologiczne.

Inwestora obowiązuje:

- **Opiniowanie zakresu robót ziemnych z Wojewódzkim Urzędem Ochrony Zabytków w Szczecinie Delegatura w Koszalinie.**

- **W przypadku podjęcia decyzji o realizacji inwestycji obowiązuje przeprowadzenie badań ratunkowych na koszt Inwestora. Właściciele, użytkownicy wieczystości terenu i inwestorzy zobowiązani są do zawiadomienia urzędu ochrony zabytków o podjęciu działań inwestycyjnych, remontowych lub innych związanych z robotami ziemnymi z wyprzedzeniem minimum 2-tygodniowym.**

- **Rozpoczęcie prac ziemnych związanych z realizacją inwestycji uzależnia się od uzyskania stosownego pozwolenia od Wojewódzkiego Konserwatora Zabytków.**

Wnioski z przeprowadzonych analiz, wskazują na możliwości wydania decyzji o warunkach zabudowy dla przedmiotowej inwestycji.

Stwierdza się, że realizacja planowanej inwestycji na przedmiotowej działce utrwali istniejącą funkcję w analizowanym obszarze i będzie stanowić kontynuację zabudowy.

Opracowała:
Emilia Miniak
urbanista uprawniony
(art.5 pkt 4 i 5 ustawy o planowaniu
i zagospodarowaniu przestrzennym)

Z up. Burmistrza

Ireneusz Kibat
Z-ca Burmistrza

Anna Rejman
ul. Bieszczadzka 11
78-500 Drawsko Pomorskie
Upr.UAN/U/7342/72/94


PROJEKT

Rodzaj opracowania : *Informacja Bezpieczeństwa i Ochrony Zdrowia*

Nazwa inwestycji : *Budowa drogi leśnej nr 2 w Leśnictwie Dołgie*

Branża : *Drogowa*

Inwestor : *Nadleśnictwo Złocieniec
78 - 520 Złocieniec
ul. Myczkowskiego 2*

<i>Stanowisko</i>	<i>Imię i Nazwisko</i>	<i>Nr uprawnień</i>	<i>Data</i>	<i>Podpis</i>
Projektant	Anna Rejman	Upr.UAN/U/7342/72/94	08.2021	

Informacja dotycząca bezpieczeństwa i ochrony zdrowia.

I. Zakres robót dla całego zamierzenia budowlanego występujących podczas realizacji inwestycji oraz kolejność robót :

A. Zakres robót:

1. roboty przygotowawcze
 - pomiarowe
 - zdjęcie warstwy humusu
2. roboty ziemne – wykopy , nasypy
 - profilowanie nawierzchni
 - koryto pod warstwy konstrukcyjne
 - wykonanie rowów przydrożnych
3. nawierzchnia
 - ułożenie warstw konstrukcyjnych
4. odwodnienie
 - wykonanie rowów przydrożnych

B. Kolejność robót:

1. Wytyczenie trasy.
2. Wykonanie robót ziemnych
3. Wykonanie nawierzchni jezdni
4. Wykonanie rowów przydrożnych

II. Wykaz istniejących obiektów.

W obrębie budowanej drogi nie występują obiekty mogące stwarzać zagrożenie dla ludzi.

III. Wskazanie elementów zagospodarowania terenu, które mogą stwarzać zagrożenie bezpieczeństwa i zdrowia ludzi.

Zagrożenie może wystąpić podczas prac wykonywanych na skarpach i wykopach w których przebiega droga.

IV. Wskazanie dotyczące przewidywanych zagrożeń występujących podczas realizacji robót budowlanych określające skalę i rodzaje zagrożeń oraz miejsce i czas ich wystąpienia :

Zagrożenia mogą wystąpić w związku z pracą sprzętu budowlanego , przemieszczania się osób podczas pracy , przebywania osób w obrębie pracujących maszyn i samochodów , rozładunku materiałów budowlanych, użytkowania maszyn do robót ziemnych i drogowych.

V. Wskazanie prowadzenia instruktażu pracowników przed przystąpieniem do realizacji robót szczególnie niebezpiecznych .

Wykonawca robót jest zobowiązany do opracowania instrukcji bezpiecznego wykonywania robót budowlanych i zaznajomienia z nią pracowników w zakresie wykonywanych przez nich robót – Dz. U. Nr 47 poz. 401 §2 z dnia 19 marca 2003 r.

Przed przystąpieniem do robót wykonawca przeprowadzi szkolenie ogólne pracowników oraz szkolenie stanowiskowe zgodnie z zakresem wykonywanych robót . Wszystkie szkolenia zostaną odnotowane w dzienniku szkoleń.

VI. Wskazanie środków technicznych i organizacyjnych , zapobiegających niebezpieczeństwom wynikającym z wykonywania robót budowlanych w strefach szczególnego zagrożenia zdrowia lub w ich sąsiedztwie.

1. Miejsce prowadzenia robót oznakować i zabezpieczyć przed dostępem osób postronnych .
2. Określić strefę niebezpieczną w pionie i poziomie przy rozładunku materiałów budowlanych. Wyznaczyć powierzchnię składowania materiałów i urobku , oraz strefę ruchu środków transportowych.

VII. Określenie sposobu przechowywania dokumentacji budowy oraz dokumentów niezbędnych do prawidłowej eksploatacji maszyn i urządzeń technicznych.

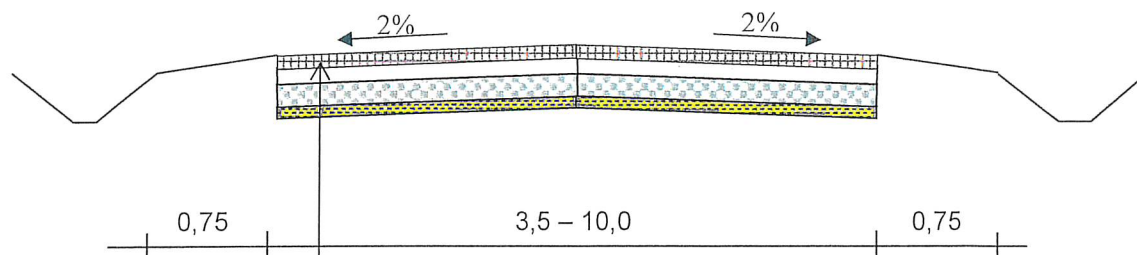
1. Przechowywanie dokumentacji budowy – na terenie budowy.
2. Instrukcje obsługi maszyn i urządzeń technicznych należy przechowywać na terenie budowy w miejscu dostępnym dla operatorów i Inspektora Nadzoru oraz osób kontrolujących.

VIII. Środki organizacyjne – techniczne , zapobiegawcze , komunikacyjne i ewakuacyjne.

Przed przystąpieniem do robót wykonawca opracuje szczegółowy Plan Bezpieczeństwa i Ochrony Zdrowia w oparciu o powyższą informację oraz Prawo Budowlane i Rozporządzenie Ministra Infrastruktury z dnia 23 czerwca 2003 r. W sprawie informacji dotyczącej bezpieczeństwa i ochrony zdrowia oraz planu bezpieczeństwa i ochrony zdrowia Dz. U. Nr120 poz. 1126.

PRZEKRÓJ KONSTRUKCYJNY

Nawierzchnia bitumiczna km 0+004 – 0+020



w-wa ścieralna beton asfaltowy 5 cm
podbudowa z betonu asfaltowego 13 cm
podbudowa z kruszywa łamanego 0-31,5mm – 20 cm
w-wa odcinająca z piasku – 10 cm

Budowa drogi leśnej nr 2 w Leśnictwie Dołgie

Działka nr ewid. 212,47 obręb 0008 Dołgie

Inwestor: Nadleśnictwo Złocieniec , 78-520 Złocieniec
Ul. Myczkowskiego 2

Tytuł rysunku : Przekrój Projektant : mgr inż. Anna Rejman
Konstrukcyjny

Branża : drogowa

Skala : 1:50

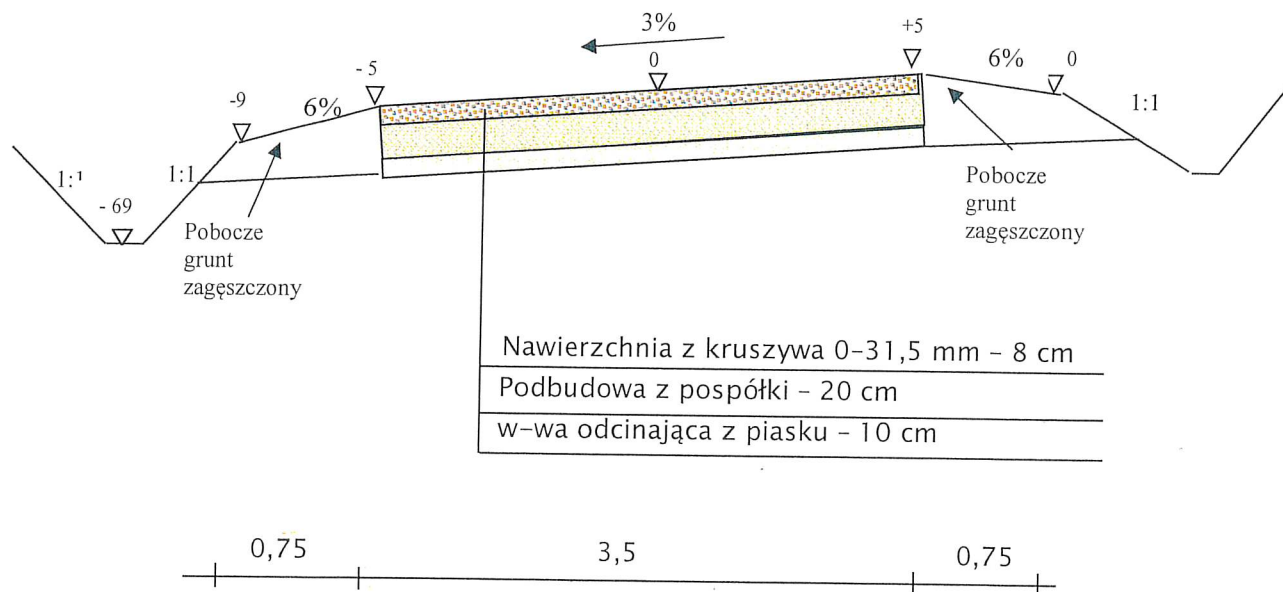
Rys.Nr 3/1

Data : Sierpień 2021



PRZEKRÓJ KONSTRUKCYJNY 1:50

Nawierzchnia z kruszywa łamanego



Budowa drogi leśnej nr 2 w Leśnictwie Dołgie

Działka nr ewid. 212,47 obręb 0008 Dołgie

Inwestor: Nadleśnictwo Złocieniec , 78-520 Złocieniec
Ul.Myczkowskiego 2

Tytuł rysunku : Przekrój **Projektant :** mgr inż. Anna Rejman
Konstrukcyjny

Branża : drogowa

Skala : 1:50

Rys.Nr 3/2

Data : Sierpień 2021

S.270.22.2021

Rozdział IV
Formularz kosztorysu ofertowego
(w załączeniu)

1. Przedmiar – 2 egz.



Budowa drogi pożarowej nr 2 w Leśnictwie Dołgie

Nr	Opis robót	Jm	Ilość
I. ROBOTY PRZYGOTOWAWCZE			
1	Roboty pomiarowe przy liniowych robotach ziemnych - trasa dróg w terenie równinnym Nr ST: D-01.01.01 odcinek bitumiczny 0,02 odcinek z kruszywa 0,18	km km razem km	0,02 0,18 0,2
2	Mechaniczne karczowanie zagajników gęstych ((20+12)*10/2+190*12)/10000	ha razem ha	0,244 0,244
3	Usunięcie warstwy ziemi urodzajnej o grubości do 15cm za pomocą spycharki Nr ST: D-06.03.01 dz. drogi nr 2 - 2,75+5+8,25=16m bitum. (12,5+8,5)*2,75/2 +5*7+8,25*7 odcinek z kruszywa 180*7	m2 m2 razem m2	121,6 1 260 1 381,6
4	Mechaniczne plantowanie gruntu kategorii III równiarkami samojezdnymi odcinek. bitum. 121,6 odcinek z kruszywa 1260	m2 m2 razem m2	121,6 1 260 1 381,6
II. ROBOTY ZIEMNE			
5	Formowanie i zagęszczanie spycharkami nasypów z gruntu kategorii III-IV o wysokości do 3m (Spycharka gąsienicowa 55kW (75KM)) Nr ST: D-02.03.01 dr. 2 0+004-0+010 (12,5+8,5)*6/2*0,2	m3 razem m3	12,6 12,6
6	Podbudowy z kruszyw naturalnych, - materiał na nasyp 12,6	m3 razem m3	12,6 12,6
7	Formowanie i zagęszczanie spycharkami nasypów z gruntu kategorii III-IV o wysokości do 3m (Spycharka gąsienicowa 55kW (75KM)) materiał z wykopu. Nr ST: D-02.03.01 0+010-0+020 19,25 0+020-0+050 16,5 0+165-0+180 13,1 0+180-0+200 17,5 uzupełnienie po zdjęciu humusu 298*0,2	m3 m3 m3 m3 m3 razem m3	19,25 16,5 13,1 17,5 59,6 125,95
8	Roboty ziemne w gruncie kategorii I-II wykonywane koparkami podsiębiernymi o pojemności łyżki 0,15m3 z transportem urobku samochodami samowyladowczymi na odległość do 1,0km - wykonanie wykopów Nr ST: D-02.03.01 0+050-0+070 33 0+070-0+100 49,5 0+100-0+120 19,25 0+120-0+150 70,1 0+150-0+165 20,6	m3 m3 m3 m3 m3 razem m3	33 49,5 19,25 70,1 20,6 192,45



Budowa drogi pożarowej nr 2 w Leśnictwie Dołgie

Nr	Opis robót	Jm	Ilość
9	Wykopy oraz przekopy w gruncie kategorii III wykonywane na odkład koparkami podsiębiernymi o pojemności łyżki 0,25m ³ - kopanie rowów , Nr ST: D-02.01.01 row przydrożny 0+050-0+165 115*2*0,6	m ³	138
	razem	m ³	138
10	Rozplantowanie do 1m ³ ziemi kategorii I-IV leżącej wzdłuż krawędzi na długości 1m wykopu wydobytej z wykopów liniowych spycharką gąsienicową 55kW (75KM) Nr ST: D-02.01.02 ziemia z rowów 138 pozostałość z wykopów 192,45-125,95	m ³	138
	razem	m ³	66,5
	razem	m ³	204,5
III. POBUDOWA			
11	Koryta o głębokości 30cm na całej szerokości jezdni i chodników wykonywane mechanicznie w gruncie kategorii II-VI dz. drogi nr 2 -2,75+5+8,25=16m - bitum. $(10+6,5)*2,75/2 + (6,5+3,5)*5/2 + 8,25*3,5$ odc. z kruszywa 100*3,5	m ²	76,6
	razem	m ²	350
	razem	m ²	426,6
12	Przewóz samochodem samowładowczym o ładowności od 9,1-12,0t na odległość do 1km materiałów sypkich z załadowaniem mechanicznym i wyładowaniem przez podniesienie skrzyni po nawierzchni kategorii IV odc. bitum. 76,6*0,3*1,4 odc. z kruszywa 426,6*0,3*1,4	tona	32,2
	razem	tona	179,2
	razem	tona	211,4
13	Profilowanie i zagęszczanie mechaniczne podłoża pod warstwy konstrukcyjne nawierzchni w gruncie kategorii II-VI Nr ST: D-04.01.01 dz. drogi nr 2 -2,75+5+8,25=16m bitum. $(10+6,5)*2,75/2 + (6,5+3,5)*5/2 + 8,25*3,5$ odc. z kruszywa 100*3,5	m ²	76,6
	razem	m ²	350
	razem	m ²	426,6
14	Warstwa odsączająca o grubości po zagęszczeniu 10cm w korycie lub na całej szerokości drogi zagęszczana mechanicznie Nr ST: D-04.02.01 dz. drogi nr 2 -2,75+5+8,25=16m - bitum. $(10+6,5)*2,75/2 + (6,5+3,5)*5/2 + 8,25*3,5$ odc. z kruszywa 100*3,5	m ²	76,6
	razem	m ²	350
	razem	m ²	426,6
15	Podbudowy z kruszyw łamanych, warstwa dolna, grubość warstwy po zagęszczeniu 20cm Nr ST: D-04.04.02 dz. drogi nr 2 -2,75+5+8,25=16m $(10+6,5)*2,75/2 + (6,5+3,5)*5/2 + 8,25*3,5$	m ²	76,6
	razem	m ²	76,6
16	Podbudowy z kruszyw naturalnych, warstwa dolna, grubość warstwy po zagęszczeniu 20cm odc. z kruszywa 100*3,5	m ²	350
	razem	m ²	350
17	Podbudowy z mieszanek mineralno-bitumicznych asfaltowych standard II o grubości warstwy po zagęszczeniu 13cm Nr ST: D-04.07.01a dz. drogi nr 2 -2,75+5+8,25+10=26m $(10+6,5)*2,75/2 + (6,5+3,5)*5/2 + 8,25*3,5$	m ²	76,6



Budowa drogi pożarowej nr 2 w Leśnictwie Dołgie

Nr	Opis robót	Jm	Ilość
	razem	m2	76,6
18	Podbudowy z mieszanek mineralno-bitumicznych z przewozem samochodem 10-15t - dodatek za dalszy 1km przewozu mieszanki ponad 5km 25*17	t	425
	razem	t	425
IV. NAWIERZCHNIA			
19	Nawierzchnia z kruszywa łamanego, warstwa górna, grubość warstwy po zagęszczeniu 8cm odc. z kruszywa 100*3,5	m2	350
	razem	m2	350
20	Nawierzchnia z mieszanek mineralno-bitumicznych asfaltowych standard I - warstwa ścieralna o grubości po zagęszczeniu 5cm Nr ST: D-05.03.05a dz. drogi nr 2 -2,75+5+8,25=16m (10+6,5)*2,75/2 +(6,5+3,5)*5/2+8,25*3,5	m2	76,6
	razem	m2	76,6
21	Nawierzchnia z mieszanek mineralno-bitumicznych z przewozem samochodem do 5t - dodatek za każdy dalszy 1km przewozu mieszanki ponad 5km - dodatkowe 20km 9,8*17	t	166,6
	razem	t	166,6
V. POBOCZA			
22	Wykonanie poboczy z gruntu rodzimego, grubość warstwy po zagęszczeniu 10cm Nr ST: D-06.03.01 odc. bitum. 16*2*0,75 odc. z kruszywa 100*2*0,75	m2	24
		m2	150
	razem	m2	174



Zjazd z drogi wojewódzkiej nr 173 m. Dołgie

Nr	Opis robót	Jm	Ilość
I. ROBOTY PRZYGOTOWAWCZE			
1	Roboty pomiarowe przy liniowych robotach ziemnych - trasa dróg w terenie równinnym Nr ST: D-01.01.01	km	0,01
2	Usunięcie warstwy ziemi urodzajnej o grubości do 15cm za pomocą spycharki Nr ST: D-06.03.01 zjazd - 4,0 $(24,5+12,5)*4/2$	m2 razem m2	74 74
3	Mechaniczne plantowanie gruntu kategorii III równiarkami samojezdnyymi	m2	74
II. ROBOTY ZIEMNE			
4	Formowanie i zagęszczanie spycharkami nasypów z gruntu kategorii III-IV Nr ST: D-02.03.01 zjazd $(24,5+12)*4/2*0,2$	m3 razem m3	14,6 14,6
5	Podbudowy z kruszyw naturalnych, warstwa dolna, grubość warstwy po zagęszczeniu 20cm - materiał na nasyp 14,6	m3 razem m3	14,6 14,6
III. PODBUDOWA			
6	Profilowanie i zagęszczanie mechaniczne podłoża pod warstwy konstrukcyjne nawierzchni w gruncie kategorii II-VI Nr ST: D-04.01.01 zjazd - 4,0 $(22,5+10)*4/2$	m2 razem m2	65 65
7	Warstwa odsączająca o grubości po zagęszczeniu 10cm w korycie lub na całej szerokości drogi zagęszczana mechanicznie Nr ST: D-04.02.01 zjazd - 4,0 $(22,5+10)*4/2$	m2 razem m2	65 65
8	Podbudowy z kruszyw łamanych, warstwa dolna, grubość warstwy po zagęszczeniu 20cm Nr ST: D-04.04.02 zjazd - 4,0 $(22,5+10)*4/2$	m2 razem m2	65 65
9	Podbudowy z mieszanek mineralno-bitumicznych asfaltowych standard II o grubości warstwy po zagęszczeniu 13cm Nr ST: D-04.07.01a	m2	65
10	Podbudowy z mieszanek mineralno-bitumicznych z przewozem samochodem 10-15t - dodatek za dalszy 1km przewozu mieszanki ponad 5km 20,6*17	t razem t	350,2 350,2
IV. NAWIERZCHNIA			
11	Nawierzchnia z mieszanek mineralno-bitumicznych asfaltowych standard I - warstwa ściernalna o grubości po zagęszczeniu 5cm Nr ST: D-05.03.05a zjazd - 4,0 $(22,5+10)*4/2$	m2	65

Przedmiar

Zjazd z drogi wojewódzkiej nr 173 m. Dołgie

Nr	Opis robót	Jm	Ilość
	razem	m2	65
12	Nawierzchnia z mieszanek mineralno-bitumicznych z przewozem samochodem do 5t - dodatek za każdy dalszy 1km przewozu mieszanki ponad 5km - dodatkowe 17 km 8,3*17	t	141,1
	razem	t	141,1
V.POBOCZA			
13	Wykonanie poboczy z gruntu rodzimego grubość warstwy po zagęszczeniu 10cm Nr ST: D-06.03.01 (8+10)*0,75	m2	13,5
	razem	m2	13,5

ROZDZIAŁ V

ISTOTNE POSTANOWIENIA UMOWY – WZÓR UMOWY



Wzór umowy

Umowa

zawarta w dniu w Złocięncu
(dalej jako „Umowa”)
pomiędzy

Skarbem Państwa – Państwowym Gospodarstwem Leśnym Lasy Państwowe, Nadleśnictwem Złocieniec z siedzibą przy ul. Myczkowskiego 2, 78-520 Złocieniec, NIP: 6740005428, faks: 94 36 70292, e-mail: zlocieniec@szczecinek.lasy.gov.pl zwanym dalej **Zamawiającym**, reprezentowanym przez:

Pana Pawła Nowakowskiego – Nadleśniczego

zwanym dalej **Zamawiającym**

a

.....
NIP:, e-mail: zwanym dalej **Wykonawcą**

zwani dalej łącznie „**Stronami**”, a każdy z nich z osobna „**Stroną**”

o treści następującej:

§ 1

Strony zgodnie oświadczają, że niniejsza Umowa zostaje zawarta w wyniku wyboru oferty Wykonawcy po przeprowadzeniu przez Zamawiającego postępowania w oparciu o Regulamin udzielania zamówień o wartości do 130.000 złotych na zadanie pod nazwą: „**PRZEBUDOWA DOJAZDU POZAROWEGO NR 2 W LEŚNICTWIE DOŁGIE- II PRZETARG**”

1. Zamawiający powierza, a Wykonawca przyjmuje do wykonania roboty budowlane obejmujące przedmiot zamówienia, to jest roboty objęte zadaniem pn.: „**PRZEBUDOWA DOJAZDU POZAROWEGO NR 2 W LEŚNICTWIE DOŁGIE- II PRZETARG**” (dalej jako „**Przedmiot Umowy**”).

2. Przedmiot Umowy obejmuje:

Przebudowę drogi leśnej - dojazdu pożarowego nr 2 w leśnictwie Dołgie na terenie działek nr nr 103, 212 i 47 w obrębie Dołgie, gmina Drawsko Pomorskie. Zakres zamówienia obejmuje regulację przebiegu drogi leśnej - dojazdu pożarowego nr 2 na odcinku 204 m wraz z wykonaniem zjazdu bitumicznego na drogę wojewódzką nr 173.

3. Zakres robót:

4. Ilekroć w niniejszej Umowie jest mowa o „robotach” lub „robotach budowlanych”, rozumie się przez to roboty, o których mowa w ust. 3 powyżej.

5. Przedmiot Umowy zostanie wykonany zgodnie z uproszczoną dokumentacją projektową, specyfikacją techniczną wykonania i odbioru robót oraz kosztorysem ofertowym (dalej zwane łącznie „**Dokumentacją techniczną**”). Dokumentacja projektowa, specyfikacja techniczna wykonania i odbioru robót oraz kosztorys ofertowy, a także harmonogram rzeczowo-finansowy (harmonogram rzeczowo-finansowy należy sporządzić przed zawarciem umowy) stanowią załączniki do niniejszej Umowy i jej integralną

część.

6. Wykonawca oświadcza, że otrzymał Dokumentację techniczną, która jest kompletna z punktu widzenia celu, jakiemu ma służyć.
7. Wykonawca oświadcza, że dokładnie zapoznał się z:
 - 1) Przedmiotem Umowy opisanym w Dokumentacji technicznej.

§ 2

1. Wykonawca oświadcza, że materiały i urządzenia, z których Wykonawca zobowiązuje się wykonać Przedmiot Umowy odpowiadają wymogom:
 - 1) wyrobów dopuszczonych do obrotu zgodnie z przepisami, o których mowa w przepisie art. 10 ustawy z dnia 07 lipca 1994 r. – Prawo budowlane (tekst jedn.: Dz. U. z 2019 r., poz. 1186 z późn. zm.),
 - 2) dokumentacji projektowej.
2. Na każde żądanie Zamawiającego Wykonawca obowiązany jest okazać w stosunku do wskazanych materiałów, dane potwierdzające spełnienie wymagań, o których mowa w ust. 1.
3. W celu weryfikacji zatrudnienia przez wykonawcę lub podwykonawcę na podstawie umowy o pracę osób wykonujących wskazane przez zamawiającego czynności w zakresie realizacji zamówienia zamawiający ma prawo do żądania w szczególności:
 - 1) oświadczenia wykonawcy lub podwykonawcy o zatrudnieniu pracownika na podstawie umowy o pracę,
 - 2) poświadczony za zgodność z oryginałem kopii umowy o pracę zatrudnionego pracownika,
 - 3) innych dokumentów:
– zawierających informacje, w tym dane osobowe, niezbędne do weryfikacji zatrudnienia na podstawie umowy o pracę, w szczególności imię i nazwisko zatrudnionego pracownika, datę zawarcia umowy o pracę, rodzaj umowy o pracę oraz zakres obowiązków pracownika.

§ 3

1. Termin przekazania Placu budowy: Z przekazania placu budowy Strony sporządzą, podpisany przez przedstawicieli obu Stron, protokół przekazania określający w szczególności datę przekazania Placu budowy.
2. Termin rozpoczęcia robót będących Przedmiotem Umowy:
3. Termin zakończenia robót będących Przedmiotem Umowy:

§ 4

1. W przypadku konieczności powierzenia części robót podwykonawcy (podwykonawcom) z powodu zaistnienia okoliczności których Wykonawca nie mógł przewidzieć przy zawarciu Umowy, do zawarcia przez Wykonawcę umowy z podwykonawcą jest wymagana zgoda Zamawiającego lub brak sprzeciwu, o którym mowa w art. 647¹§ 1 Kodeksu cywilnego.
2. Z zastrzeżeniem postanowienia §8 ust. 1 niniejszej Umowy Wykonawca ma obowiązek przedłożyć Zamawiającemu projekt umowy o podwykonawstwo, której przedmiotem są roboty budowlane wchodzące w zakres Przedmiotu Umowy, a także projekt jej zmiany oraz poświadczoną za zgodność z oryginałem umowę o podwykonawstwo, której przedmiotem są roboty budowlane wchodzące w zakres Przedmiotu Umowy, a także dokument stwierdzający zmianę tej umowy. Zdanie poprzedzające stosuje się odpowiednio do podwykonawcy oraz dalszego podwykonawcy.
3. W przypadku, gdy Wykonawca zamierza realizować Przedmiot Umowy przy pomocy podwykonawców, przed podpisaniem przedmiotowej umowy o podwykonawstwo Wykonawca przedstawił kompletną listę podwykonawców w terminie 7 dni od dnia zawarcia Umowy.
4. Lista podwykonawców stanowić będzie załącznik do Umowy i jej integralną część.

5. Wymagania dotyczące umowy o podwykonawstwo na roboty budowlane, których niespełnienie spowoduje zgłoszenie przez Zamawiającego odpowiednio zastrzeżeń, lub sprzeciwu, określa ust. 6 poniżej.
6. Umowa o podwykonawstwo robót budowlanych powinna zawierać:
 - 1) oznaczenie podwykonawcy (imię nazwisko lub nazwa, adres zamieszkania lub siedziby, NIP, oznaczenie rejestru lub ewidencji, do której jest wpisany, dane rejestrowe, oznaczenie osób upoważnionych do reprezentacji podwykonawcy),
 - 2) realizowany przez podwykonawcę zakres robót budowlanych, oznaczony za pomocą dokumentacji projektowej stanowiącej załącznik do niniejszej Umowy,
 - 3) określenie wysokości oraz rodzaju wynagrodzenia (ryczałtowe, kosztorysowe) należnego podwykonawcy, oraz wskazanie rachunku bankowego na jaki będzie przekazywane wynagrodzenie z tego tytułu, a w przypadku wynagrodzenia kosztorysowego maksymalną wartość zobowiązania;
 - 4) zobowiązanie stron do dokonywania wzajemnych rozliczeń wyłącznie przelewem bankowym,
 - 5) zakaz zawierania przez podwykonawcę umów z dalszymi podwykonawcami bez zgody Zamawiającego, wyrażonej w formie pisemnej pod rygorem nieważności,
 - 6) obowiązek zapłaty przez podwykonawcę kary umownej w przypadku naruszenia zakazu o którym mowa w pkt 5 ,
 - 7) zobowiązanie Wykonawcy do zapłaty podwykonawcy wynagrodzenia w terminie nie dłuższym niż 30 dni od doręczenia Wykonawcy faktury stwierdzającej wysokość tego wynagrodzenia; termin zapłaty wynagrodzenia podwykonawcy nie może być dłuższy niż do dnia wystawienia faktury przez Wykonawcę na rzecz Zamawiającego, stwierdzającej wynagrodzenie za roboty budowlane wykonane przy pomocy podwykonawcy,
 - 8) obowiązek poinformowania podwykonawcy o terminie odbioru częściowego/ końcowego robót wykonanych przy udziale podwykonawcy oraz umożliwienie podwykonawcy uczestnictwa w czynności odbioru,
 - 9) obowiązki Wykonawcy w przypadku braku zapłaty wynagrodzenia należnego podwykonawcy w terminie określonym w ust. 6 pkt 7
 - a) zobowiązanie Wykonawcy do złożenia Zamawiającemu polecenia przekazu na rzecz podwykonawcy (w rozumieniu art. 921¹ Kodeksu cywilnego) wynagrodzenia należnego podwykonawcy lub
 - b) zobowiązanie Wykonawcy do zawarcia z podwykonawcą umowy przelewu wierzytelności przysługującej Wykonawcy względem Zamawiającego, w części odpowiadającej wysokości wynagrodzenia należnego podwykonawcy.
7. Zamawiający składa pisemne zastrzeżenia do projektu umowy z podwykonawcą w terminie 14 dni od otrzymania projektu umowy o podwykonawstwo w szczególności w przypadku, gdy:
 - 1) projekt nie spełnia wymagań określonych w ust. 6,

- 2) wysokość wynagrodzenia przewidziana dla podwykonawcy przekracza wysokość wynagrodzenia za daną część robót przewidzianego w umowie pomiędzy Zamawiającym a Wykonawcą lub łączna suma wynagrodzenia przewidziana dla wszystkich podwykonawców przekracza wysokość wynagrodzenia za zakres robót przeznaczonych do podwykonania określony w umowie pomiędzy Zamawiającym a Wykonawcą.
8. Pisemne zastrzeżenia Zamawiający wysyła za pomocą faksu lub poczty elektronicznej oraz listem poleconym. Niezgłoszenie przez Zamawiającego zastrzeżeń w terminie określonym w ust. 7 uważa się za akceptację projektu umowy o podwykonawstwo przez Zamawiającego.
9. Wykonawca przedkłada Zamawiającemu poświadczoną za zgodność z oryginałem kopię umowy zawartej z podwykonawcą, w terminie 7 dni od jej zawarcia. Zdanie poprzedzające stosuje się odpowiednio do umów zawieranych przez podwykonawcę z dalszym podwykonawcą.
10. Zamawiający może złożyć pisemny sprzeciw do umowy z podwykonawcą w przypadku, gdy umowa nie spełnia wymagań określonych w ust. 6 lub w ust. 7, w terminie 14 dni od otrzymania kopii umowy. Pisemny sprzeciw Zamawiający wysyła za pomocą faksu lub poczty elektronicznej oraz listem poleconym. Niezgłoszenie przez Zamawiającego sprzeciwu w tym terminie uważa się za akceptację umowy przez Zamawiającego.
11. Niezgłoszenie zastrzeżeń do projektu ani sprzeciwu do umowy z podwykonawcą oznacza akceptację danego podwykonawcy oraz możliwość dokonania przez Zamawiającego bezpośredniej zapłaty wynagrodzenia na rzecz podwykonawcy, w przypadku uchylenia się przez Wykonawcę od obowiązku zapłaty.
12. Przepisy ust. 1 - 11 stosuje się odpowiednio do dalszych podwykonawców Przedmiotu Umowy oraz do umów zawieranych z dalszymi podwykonawcami robót budowlanych.
13. Przepisy ust. 1-12 stosuje się odpowiednio do zmiany umowy o podwykonawstwo robót budowlanych objętych Przedmiotem Umowy. Wykonawca zobowiązany jest do przedkładania zamawiającemu poświadczonej za zgodność z oryginałem kopii zawartych umów o podwykonawstwo, których przedmiotem są dostawy lub usługi, oraz ich zmian.

§ 5

Wynagrodzenie za wykonanie Przedmiotu Umowy określonego w § 1 Umowy (dalej również jako maksymalne wynagrodzenie) nie przekroczy kwoty zł (słownie złotych: netto. Wynagrodzenie maksymalne zostanie powiększone o kwotę podatku VAT według stawki obowiązującej w dniu wystawienia faktury VAT przez Wykonawcę. Na dzień zawarcia niniejszej Umowy podatek VAT wynosi zł (słownie:), co w wyniku daje wynagrodzenie maksymalne brutto w kwocie: zł (słownie:).

§ 6

1. Wynagrodzenie Wykonawcy, o którym mowa w § 5 rozliczane będzie na podstawie końcowej faktury VAT wystawianej przez Wykonawcę.
2. Rozliczenie końcowe za wykonanie Przedmiotu Umowy nastąpi na podstawie faktury VAT wystawionej przez Wykonawcę w oparciu o bezusterkowy protokół odbioru końcowego Przedmiotu Umowy.
3. Zamawiający ma obowiązek zapłaty wynagrodzenia w terminie do 30 dni licząc od daty doręczenia Zamawiającemu faktury VAT wraz z dokumentami rozliczeniowymi, to jest: protokołem

końcowym odbioru robót, protokołami odbioru robót zanikających, dokumentacją techniczną powykonawczą.

4. Strony zgodnie oświadczają, że datą zapłaty jest data złożenia przez Zamawiającego polecenia przelewu wynagrodzenia (lub odpowiedniej jego części) na rachunek bankowy Wykonawcy podany w treści faktury VAT.
5. Należności z tytułu faktur VAT będą płatne przez Zamawiającego przelewem.
6. W przypadku powierzenia przez Wykonawcę robót budowlanych wchodzących w zakres Przedmiotu Umowy podwykonawcy należność za roboty dla Wykonawcy zostanie uregulowana po potwierdzeniu pisemnym przez podwykonawcę, że otrzymał zapłatę za wykonane roboty budowlane, o których mowa powyżej. Powyższe stosuje się odpowiednio do rozliczeń wynagrodzenia podwykonawcy z dalszym podwykonawcą.

§ 7

1. Wykonawca, podwykonawca lub dalszy podwykonawca przedkłada Zamawiającemu poświadczoną za zgodność z oryginałem kopię umowy o podwykonawstwo, której przedmiotem są dostawy lub usługi w terminie 7 dni od zawarcia tej umowy, z wyłączeniem umów o podwykonawstwo o wartości mniejszej niż 0,5% wynagrodzenia brutto określonego w § 5 niniejszej Umowy.
2. Umowa z podwykonawcą dostaw lub usług powinna przewidywać termin płatności wynagrodzenia za wykonane usługi lub dostawy nie dłuższy niż 30 dni od doręczenia wykonawcy faktury. Jeżeli umowa nie spełnia tego warunku, Zamawiający informuje o tym Wykonawcę i wzywa go do zmiany umowy w zakresie terminu zapłaty wynagrodzenia, pod rygorem obowiązkowi zapłaty kary umownej, o której mowa w § 16 Umowy.
3. Przedłożenie Zamawiającemu kopii umowy, o której mowa w ust. 1 z zachowaniem 7 dniowego terminu umożliwia Zamawiającemu dokonanie bezpośredniej zapłaty wynagrodzenia na rzecz podwykonawcy dostaw lub usług w przypadku uchylenia się przez Wykonawcę od obowiązku zapłaty, na co Wykonawca wyraża zgodę.
4. Przepisy ust. 1-3 stosuje się odpowiednio do zmiany umowy o podwykonawstwo dostaw lub usług.

§ 8

1. W przypadku uchylenia się od obowiązku zapłaty odpowiednio przez Wykonawcę, podwykonawcę lub dalszego podwykonawcę Przedmiotu Umowy Zamawiający dokonuje bezpośredniej zapłaty wymagalnego wynagrodzenia przysługującego podwykonawcy lub dalszemu podwykonawcy, który zawarł zaakceptowaną przez Zamawiającego umowę o podwykonawstwo, której przedmiotem są roboty budowlane, dostawy lub usługi wchodzące w zakres Przedmiotu Umowy.
2. Wynagrodzenie, o którym mowa w ust. 1, dotyczy wyłącznie należności powstałych po zaakceptowaniu przez Zamawiającego umowy o podwykonawstwo, której przedmiotem są roboty budowlane, lub po przedłożeniu Zamawiającemu poświadczonej za zgodność z oryginałem kopii umowy o podwykonawstwo, której przedmiotem są dostawy lub usługi.
3. Bezpośrednia zapłata obejmuje wyłącznie należne wynagrodzenie, bez odsetek lub innych należności ubocznych, należnych podwykonawcy lub dalszemu podwykonawcy.
4. Przed dokonaniem bezpośredniej zapłaty Zamawiający jest obowiązany umożliwić Wykonawcy zgłoszenie pisemnych uwag dotyczących zasadności bezpośredniej zapłaty wynagrodzenia podwykonawcy lub dalszemu podwykonawcy, o których mowa w ust. 1. Zamawiający informuje o terminie zgłaszania uwag, nie krótszym niż 7 dni od dnia doręczenia tej informacji.
5. W przypadku zgłoszenia uwag, o których mowa w ust. 4, w terminie wskazanym przez Zamawiającego, Zamawiający może:
 - 1) nie dokonać bezpośredniej zapłaty wynagrodzenia podwykonawcy lub dalszemu podwykonawcy, jeżeli Wykonawca wykaże niezasadność takiej zapłaty albo

- 2) złożyć do depozytu sądowego kwotę potrzebną na pokrycie wynagrodzenia podwykonawcy lub dalszego podwykonawcy w przypadku istnienia zasadniczej wątpliwości Zamawiającego, co do wysokości należnej zapłaty lub podmiotu, któremu płatność się należy, albo
 - 3) dokonać bezpośredniej zapłaty wynagrodzenia podwykonawcy lub dalszemu podwykonawcy, jeżeli podwykonawca lub dalszy podwykonawca wykaże zasadność takiej zapłaty.
6. W przypadku dokonania bezpośredniej zapłaty podwykonawcy lub dalszemu podwykonawcy, o których mowa w ust. 1, Zamawiający potrąca kwotę wypłaconego wynagrodzenia z wynagrodzenia należnego Wykonawcy, na co Wykonawca wyraża nieodwołalną i niegasnącą zgodę.
7. Konieczność wielokrotnego dokonywania bezpośredniej zapłaty podwykonawcy lub dalszemu podwykonawcy, o których mowa w ust. 1, lub konieczność dokonania bezpośrednich zapłat na sumę większą niż 5% wartości Umowy może stanowić podstawę do odstąpienia od Umowy przez Zamawiającego.

§ 9

Obowiązki Wykonawcy w zakresie personelu

1. Wykonawca jest odpowiedzialny za bezpieczeństwo i przestrzeganie przepisów i uregulowań prawnych obowiązujących w Rzeczypospolitej Polskiej, w tym stosowanych do wykonywanych robót budowlanych oraz zasad i przepisów BHP i ppoż. na terenie wykonywanych robót.
2. Wykonawca obowiązany jest zapewnić udział w wykonywaniu osób o odpowiednich kwalifikacjach i w odpowiedniej liczbie („Personel Wykonawcy”) do zakresu robót objętych niniejszą umową.
3. W zakresie, w jakim Zamawiający, na podstawie art. 29 ust. 3a PZP określił w SIWZ wymagania zatrudnienia przez wykonawcę lub podwykonawcę na podstawie umowy o pracę osób wykonujących czynności wchodzące w skład przedmiotu zamówienia, jeżeli wykonanie tych czynności polega na wykonywaniu pracy w sposób określony w art. 22 § 1 ustawy z dnia 26 czerwca 1974 r. - Kodeks pracy (tekst jedn.: Dz. U. z 2018 r. poz. 917 z późn zm.) Wykonawca gwarantuje Zamawiającemu, że osoby wykonujące te czynności będą zatrudnione na podstawie umowy o pracę w rozumieniu Kodeksu pracy, przy czym wykonanie tych zobowiązań („Obowiązek Zatrudnienia”) może nastąpić również poprzez zatrudnienie osób wskazanych przez podwykonawców.
4. Przed rozpoczęciem realizacji czynności, do których odnosi się Obowiązek Zatrudnienia, w stosunku do osób mających wykonywać te czynności, Wykonawca obowiązany jest przedłożyć Zamawiającemu, następujące dokumenty:
 - 1) poświadczoną za zgodność z oryginałem odpowiednio przez Wykonawcę lub podwykonawcę kopię umowy/umów o pracę osób, do których odnosi się Obowiązek Zatrudnienia wraz z dokumentem regulującym zakres obowiązków, jeżeli został sporządzony. Kopia umowy/umów powinna zostać zanonimizowana w sposób zapewniający ochronę danych osobowych pracowników, zgodnie z przepisami ustawy z dnia 10 maja 2018 r. o ochronie danych osobowych (Dz. U. z 2018 r. poz. 1000) tj. w szczególności bez adresów, nr PESEL pracowników. Imię i nazwisko pracownika nie podlega anonimizacji. Informacje takie jak: data zawarcia umowy, rodzaj umowy o pracę i wymiar etatu powinny być możliwe do zidentyfikowania;
 - 2) dokument potwierdzający zgłoszenie pracownika przez pracodawcę do ubezpieczeń lub opłacenie przez pracodawcę ubezpieczeń pracownika, zanonimizowany w sposób zapewniający ochronę danych osobowych pracowników, zgodnie z przepisami ustawy z dnia 10 maja 2018 r. o ochronie danych osobowych (Dz. U. z 2018 r. poz. 1000). Imię i nazwisko pracownika nie podlega anonimizacji.- pod rygorem niedopuszczenia tych osób do realizacji tych czynności. W przypadku zmiany składu osobowego Personelu Wykonawcy realizującego czynności, do których odnosi się Obowiązek Zatrudnienia, przed dopuszczeniem tych osób do wykonywania poszczególnych czynności Wykonawca obowiązany jest przedłożyć Zamawiającemu dla tych osób dokumenty, o których mowa w pkt 1 i 2 powyżej, pod rygorem niedopuszczenia tych osób do realizacji tych czynności.
5. Na każde żądanie Zamawiającego Wykonawca zobowiązany jest przedłożyć Zamawiającemu dla osób realizujących czynności, do których odnosi się Obowiązek Zatrudnienia dokumenty, o których mowa

w ust. 4. Nieprzedłożenie dokumentów, o których mowa w zdaniu poprzednim stanowi przypadek naruszenia Obowiązku Zatrudnienia.

6. W przypadku wątpliwości co do przestrzegania przepisów prawa pracy przez Wykonawcę lub podwykonawcę, Zamawiający może zwrócić się o przeprowadzenie kontroli przez Państwową Inspekcję Pracy.

7. Wykonawca zobowiązuje się do wykonywania poszczególnych robót wchodzących w skład Przedmiotu Umowy przez osoby wskazane w Ofercie. Zamawiający dopuszcza możliwość zmiany osób, o których mowa w zdaniu poprzednim, na inne posiadające co najmniej taką samą wiedzę i kwalifikacje oraz wymagane uprawnienia, jak wymagane w SIWZ. O planowanej zmianie osób lub dodatkowych osobach, przy pomocy których Wykonawca wykonuje Przedmiot Umowy, Wykonawca zobowiązany jest powiadomić Zamawiającego na piśmie przed dopuszczeniem tych osób do wykonywania robót. Postanowienia niniejszego ustępu nie uchybiają zobowiązaniom Wykonawcy wynikającym z Obowiązku Zatrudnienia, a jeżeli przyjął takie zobowiązanie także z Obowiązku Samodzielnej Realizacji.

8. Wykonawca zobowiązuje się dopuścić do wykonywania poszczególnych robót wchodzących w skład Przedmiotu Umowy osoby, które zgodnie z obowiązującymi przepisami posiadają kwalifikacje do ich wykonania (np. odbyły odpowiednie szkolenia i ukończyły je z wynikiem pozytywnym, posiadają wymagane zaświadczenia kwalifikacyjne itp.). Obowiązek, pisany w zdaniu poprzednim dotyczy również zmiany osób wykonujących poszczególne roboty wchodzące w skład Przedmiotu Umowy.

9. W przypadku stwierdzenia przez Przedstawiciela Zamawiającego wykonywania robót przez osoby, które nie powinny być dopuszczone do wykonywania tych robót z powodu braku odpowiednich kwalifikacji lub wymaganego prawem ich potwierdzenia, Przedstawiciel Zamawiającego jest uprawniony do wstrzymania wykonywania robót przez Wykonawcę lub żądania zaprzestania wykonywania tych robót przez taką osobę. Powyższe nie narusza uprawnień Zamawiającego, o których mowa w § 11 Umowy.

10. Wykonawca zobowiązany jest poinformować Personel Wykonawcy oraz podwykonawców o zagrożeniach dla zdrowia i życia istniejących na terenie, na którym roboty będą wykonywane, w szczególności o zagrożeniach, przed którymi chronić ich będą środki ochrony indywidualnej oraz przekazać informacje o tych środkach i zasadach ich stosowania, jak również o działaniach ochronnych i zapobiegawczych, jakie mogą zostać podjęte w celu wyeliminowania lub ograniczenia tych zagrożeń.

11. Przedstawiciel Zamawiającego uprawniony jest do sprawdzania tożsamości Personelu Wykonawcy uczestniczącego w realizacji robót.

§ 10

1. Zamawiający przewiduje możliwość zmian postanowień zawartej umowy w stosunku do treści oferty, na podstawie której dokonano wyboru wykonawcy, poprzez przedłużenie terminu zakończenia robót o okres odpowiadający wstrzymaniu lub opóźnieniu robót w przypadku:

1) wystąpienia konieczności udzielenia wykonawcy zamówień dodatkowych, nieobjętych zamówieniem podstawowym, które wstrzymują lub opóźniają realizację przedmiotu umowy.

2) wystąpienia konieczności wykonania robót dodatkowych, zamiennych lub zaniechanych, które wstrzymują lub opóźniają realizację przedmiotu umowy.

3) wystąpienia wad dokumentacji projektowej skutkujących koniecznością dokonania zmian w dokumentacji projektowej, jeżeli uniemożliwia to lub wstrzymuje realizację określonego rodzaju robót mających wpływ na termin wykonania robót.

4) wystąpienia niekorzystnych warunków atmosferycznych uniemożliwiających prawidłowe wykonanie robót, w szczególności z powodu technologii realizacji prac określonych umową, normami lub innymi przepisami, wymagającej konkretnych warunków atmosferycznych, jeżeli konieczność wykonania prac w tym okresie nie jest następstwem okoliczności, za które Wykonawca ponosi odpowiedzialność.

2. Zamawiający przewiduje możliwość zmian postanowień zawartej umowy w stosunku do treści oferty, na podstawie której dokonano wyboru Wykonawcy, poprzez zmianę sposobu wykonania przedmiotu umowy, zmianę wynagrodzenia Wykonawcy lub poprzez przedłużenie terminu zakończenia robót w przypadku:

- 1) zmian technologicznych korzystnych dla Zamawiającego spowodowanych w szczególności: pojawieniem się na rynku materiałów lub urządzeń nowszej generacji lub nowszej technologii wykonania robót umożliwiających uzyskanie lepszej jakości robót.
 - 2) konieczności zrealizowania jakiegokolwiek części robót, objętych przedmiotem umowy, przy zastosowaniu odmiennych rozwiązań technicznych lub technologicznych niż wskazane w dokumentacji projektowej, a wynikających ze stwierdzonych wad tej dokumentacji.
 - 3) wystąpienia odbiegających w sposób istotny od przyjętych w dokumentacji projektowej warunków geologicznych, geotechnicznych lub hydrologicznych, które mogą skutkować w świetle dotychczasowych założeń niewykonaniem lub nienależytym wykonaniem przedmiotu umowy.
 - 4) wystąpienia odbiegających w sposób istotny od przyjętych w dokumentacji projektowej warunków terenu budowy, w szczególności napotkania nie zinwentaryzowanych lub błędnie zinwentaryzowanych sieci, instalacji lub innych obiektów budowlanych.
 - 5) konieczności zrealizowania przedmiotu umowy przy zastosowaniu innych rozwiązań technicznych lub materiałowych.
 - 6) wystąpienia konieczności wykonania robót zamiennych lub zaniechanych.
3. Zmiany do niniejszej umowy mogą być wnoszone tylko na piśmie za obopólną zgodą stron w formie aneksu do umowy pod rygorem nieważności.

§ 11

1. Do obowiązków Zamawiającego należy:
 - 1) przekazanie dokumentacji technicznej w terminie trzech dni od dnia zawarcia Umowy
 - 2) przekazanie Placu budowy,
 - 3) zapłata za wykonane i odebrane części Przedmiotu Umowy,
 - 4) zapewnienie nadzoru inwestorskiego,
 - 5) przeprowadzenie odbioru częściowego Przedmiotu Umowy,
 - 6) przeprowadzenie odbioru końcowego Przedmiotu Umowy.
2. Do obowiązków Wykonawcy należy w szczególności:
 - 1) wykonanie czynności wymienionych w art. 22 ustawy z dnia 07 lipca 1994r. – Prawo budowlane (tekst jedn.: Dz. U. z 2019 r., poz. 1186 z późn. zm.),
 - 2) zagospodarowanie Placu budowy oraz jego zabezpieczenie,
 - 3) wykonanie Przedmiotu Umowy w oparciu o i zgodnie z Dokumentacją techniczną,
 - 4) realizacja zaleceń wpisanych do dziennika budowy,
 - 5) wykonanie robót tymczasowych, które mogą być potrzebne podczas wykonywania robót podstawowych,
 - 6) skompletowanie i przedstawienie Zamawiającemu dokumentów pozwalających na ocenę prawidłowego wykonania Przedmiotu Umowy podczas dokonywania odbiorów, a w szczególności: powykonawczej dokumentacji projektowej, protokołów badań i sprawdzeń, dziennika budowy, świadectw kontroli jakości, oświadczeń kierownika budowy o których mowa w art. 57 ust. 1 pkt. 2) lit. a) i lit. b) ustawy z dnia 07 lipca 1994 r. - Prawo budowlane (tekst jedn.: Dz. U. z 2019 r., poz. 1186 z późn. zm.),
 - 7) zapewnienie na czas wykonywania Przedmiotu Umowy kierownika budowy wskazanego w ofercie Wykonawcy, a w przypadku konieczności zamiany któregośkolwiek z kierowników - uzgodnienie nowego kierownika z Zamawiającym,
 - 8) utrzymanie ładu i porządku na Placu budowy, każdorazowo po zakończeniu wykonywania robót budowlanych wchodzących w zakres Przedmiotu Umowy usunięcie poza Plac budowy wszelkich urządzeń tymczasowego zaplecza które stały się zbędne dla dalszego wykonywania Umowy, oraz pozostawienie całego Placu budowy czystego i w stanie nadającym się do używania zgodnie z przeznaczeniem,

- 9) zorganizowanie i kierowanie budową w sposób zgodny z obowiązującymi przepisami bhp oraz zapewnienie warunków p.poż. określonych we właściwych przepisach prawa,
 - 10) informowanie Zamawiającego o terminie zakrycia robót budowlanych ulegających zakryciu, oraz terminie odbioru robót zanikających, a w przypadku zaniechania tego obowiązku odkrycie tych robót lub wykonanie otworów niezbędnych do zbadania robót ulegających zakryciu, a następnie przywrócenie robót do stanu poprzedniego,
 - 11) udostępnienie Placu budowy innym wykonawcom wskazanym przez Zamawiającego w czasie wykonywania Przedmiotu Umowy,
 - 12) doprowadzenia majątku Zamawiającego do stanu pierwotnego lub poprawienia wad w wykonaniu robót budowlanych w przypadku zniszczenia lub uszkodzenia majątku Zamawiającego lub wadliwego wykonania Przedmiotu Umowy lub poszczególnych robót budowlanych wchodzących w zakres Przedmiotu Umowy,
 - 13) zorganizowanie zaplecza socjalno - technicznego budowy w rozmiarach koniecznych do realizacji Przedmiotu Umowy,
 - 14) strzeżenie mienia znajdującego się na Placu budowy w terminie od daty przejęcia Placu budowy do daty przekazania Przedmiotu Umowy do eksploatacji,
 - 15) wykonanie wszelkich związanych z wykonaniem Przedmiotu Umowy prac geodezyjnych wynikłych w trakcie wykonywania Przedmiotu Umowy, jak i po jego zakończeniu. Koszty tych prac poniesie Wykonawca,
 - 16) wykonanie i utrzymanie na swój koszt oznakowania robót i zaplecza socjalno – technicznego budowy na czas trwania budowy.
3. Zamawiający zastrzega sobie prawo do przeprowadzenia kontroli wykonania obowiązków, o których mowa w ust. 2 powyżej. W przypadku stwierdzenia uchybienia obowiązkowi, o których mowa w ust. 2 powyżej zostanie sporządzona notatka służbowa, a Wykonawca zostanie wezwany do złożenia wyjaśnień w terminie 3 dni roboczych.

§ 12

1. Wykonawca zapewni potrzebne oprzyrządowanie, potencjał ludzki oraz materiały wymagane do zbadania na żądanie Zamawiającego jakości robót wykonanych z materiałów Wykonawcy na Placu budowy, a także do sprawdzenia ilości zużytych materiałów.
2. Badania, o których mowa w ust. 1 powyżej, będą wykonywane przez Wykonawcę na własny koszt.
3. W przypadku braku wykonania żądania Zamawiającego, o którym mowa w ust. 1 powyżej, we wskazanym przez Zamawiającego terminie, Zamawiający ma prawo do zlecenia wykonania badań osobie trzeciej na koszt i ryzyko Wykonawcy

§ 13

Wykonawca zobowiązuje się do umożliwienia wstępu na Plac budowy pracownikom organów nadzoru budowlanego, do których należy wykonywanie zadań określonych ustawą z dnia 07 lipca 1994 r. - Prawo budowlane (tekst jedn.: Dz. U. z 2019 r., poz. 1186 z późn. zm.) oraz udostępnienia im danych i informacji wymaganych tą ustawą oraz innym pracownikom, których Zamawiający wskaże w okresie realizacji zadania.

§ 14

1. Inspektorem nadzoru działającym w imieniu Zamawiającego w związku z wykonywaniem niniejszej Umowy będzie
2. Przedstawicielem Zamawiającego, uprawnionym do odbioru robót i podejmowania wszystkich decyzji wynikających z niniejszej Umowy, a w tym w szczególności dotyczących Przedmiotu Umowy będzie

3. Dla czynności wynikających z niniejszej Umowy lub dotyczących Przedmiotu Umowy przekraczających zakres zwykłego zarządu, w szczególności do zmiany terminu wykonania Przedmiotu Umowy lub podwyższenia wynagrodzenia, o którym mowa w § 5 Umowy – wymagana jest zgoda Nadleśniczego wyrażona w formie pisemnej pod rygorem nieważności.

§ 15

- 1) Wykonawca ustanawia kierownika budowy w osobie i oświadcza, że wyżej wymieniony kierownik budowy posiada przygotowanie zawodowe w specjalności techniczno-budowlanej wymaganej do wykonania Przedmiotu Umowy wynikające ze stwierdzenia przygotowania zawodowego wydanego przez
- 2) Kierownik budowy działa w ramach obowiązków wynikających z przepisów ustawy z dnia 07 lipca 1994 r. – Prawo budowlane (tekst jedn.: Dz. U. z 2019 r., poz. 1186 z późn. zm.).
- 3) Zmiana osób wymienionych w ust. 1 nie wymaga zmiany Umowy, a jedynie pisemnego powiadomienia drugiej Strony. W każdym przypadku zmiany kierownika budowy wymagane jest złożenie oświadczenia o treści wskazanej w ust. 1 powyżej.

§ 16

1. Strony ustalają odpowiedzialność za niewykonanie lub nienależyte wykonanie zobowiązań wynikających z niniejszej Umowy w formie kar umownych lub odszkodowania w przypadkach i wysokości określonej w ust. 2 poniżej.
2. Zamawiający może naliczyć Zamawiającemu karę umowną z tytułu:
 - a) opóźnienia w rozpoczęciu wykonania Przedmiotu Umowy w stosunku do terminu określonego w § 3 ust. 2 Umowy, w wysokości 0,2 % maksymalnego wynagrodzenia brutto Wykonawcy, o którym mowa w § 5 Umowy, za każdy dzień opóźnienia,
 - b) opóźnienia w zakończeniu wykonania Przedmiotu Umowy w stosunku do terminu określonego w § 3 ust. 3 Umowy, w wysokości 0,2 % maksymalnego wynagrodzenia brutto Wykonawcy, o którym mowa w § 5 Umowy, za każdy dzień opóźnienia,
 - c) opóźnienia w usunięciu wad stwierdzonych przy odbiorze częściowym, odbiorze końcowym lub w okresie gwarancji lub rękojmi w wysokości 0,2 % maksymalnego wynagrodzenia brutto Wykonawcy, o którym mowa w § 5 Umowy, za każdy dzień opóźnienia,
 - d) odstąpienia od Umowy przez Zamawiającego lub Wykonawcę z przyczyn leżących po stronie Wykonawcy, w wysokości 10% maksymalnego wynagrodzenia brutto Wykonawcy, o którym mowa w § 5 Umowy,
 - e) nieprzedłożenia do zaakceptowania Zamawiającemu projektu umowy o podwykonawstwo robót budowlanych lub projektu zmiany tej umowy w wysokości 5% maksymalnego wynagrodzenia brutto Wykonawcy, o którym mowa w § 5 Umowy, za każdy przypadek nieprzedłożenia,
 - f) nieprzedłożenia Zamawiającemu kopii umowy o podwykonawstwo lub jej zmiany, w wysokości 5% maksymalnego wynagrodzenia brutto Wykonawcy, o którym mowa w § 5 Umowy, za każdy przypadek nieprzedłożenia,
 - g) braku zapłaty w terminie wynagrodzenia należnego podwykonawcy lub dalszemu podwykonawcy, w wysokości 5% maksymalnego wynagrodzenia brutto Wykonawcy, o którym mowa w § 5 Umowy, za każdy przypadek naruszenia,

- h) zaniechania zmiany umowy o podwykonawstwo, której przedmiotem są dostawy lub usługi, w zakresie terminu zapłaty wynagrodzenia podwykonawcy, w wysokości 5% maksymalnego wynagrodzenia brutto Wykonawcy, o którym mowa w § 5 Umowy, za każdy przypadek zaniechania,
 - i) opóźnienia w wykonaniu przez Wykonawcę obowiązku wpłaty kwoty zabezpieczenia wskazanej w § 20 ust. 1 Umowy w terminie przewidzianym w § 20 ust. 6 Umowy, w wysokości 0,2 % maksymalnego wynagrodzenia brutto Wykonawcy, o którym mowa w § 5 Umowy, za każdy dzień opóźnienia
 - j) naruszenia przez Wykonawcę któregokolwiek z obowiązków, o których mowa § 10 ust. 2 Umowy w wysokości 0,5% maksymalnego wynagrodzenia brutto Wykonawcy, o którym mowa w § 5 Umowy, za każdy przypadek naruszenia
 - k) za każdy przypadek naruszenia przez Wykonawcę obowiązku zatrudnienia na podstawie umowy o pracę, o których mowa w art. 29 ust. 3a.- przewiduje się sankcje z tytułu niespełnienia wymagań w wysokości 2.000 zł.
3. Wykonawca może naliczyć Zamawiającemu karę umowną z tytułu:
- a) zwłoki w przekazaniu Placu budowy w wysokości 0,2% maksymalnego wynagrodzenia brutto Wykonawcy, o którym mowa w §5 Umowy, za każdy dzień zwłoki,
 - b) z tytułu odstąpienia od Umowy z przyczyn leżących po stronie Zamawiającego - w wysokości 10% maksymalnego wynagrodzenia brutto Wykonawcy, o którym mowa w § 5 Umowy. Kara umowna nie obowiązuje, jeżeli odstąpienie od Umowy nastąpi z przyczyn, opisanych w SIWZ oraz w przypadku odstąpienia na podstawie art. 649(4) KC.
4. Zamawiający zastrzega sobie prawo do odszkodowania uzupełniającego, przenoszącego wysokość kar umownych do wysokości rzeczywiście poniesionej szkody. Naliczenie lub wyegzekwowanie kary umownej nie wyłącza możliwości kierowania do Wykonawcy roszczeń o zapłatę odszkodowania przewyższającego tę karę.
5. Zamawiający może dokonać potrącenia wierzytelności przysługujących mu z tytułu naliczonych kar umownych z wynagrodzenia Wykonawcy lub z zabezpieczenia należytego wykonania Umowy.
6. Wykonawca wyraża zgodę na potrącenie naliczonej kary umownej ze swojego wynagrodzenia. Potrącenie nastąpi na podstawie noty księgowej wystawionej przez Zamawiającego.
7. W przypadku braku możliwości potrącenia kar umownych z wynagrodzenia – termin zapłaty przez Wykonawcę z tytułu kar umownych ustala się na 14 dni od daty doręczenia Wykonawcy przez Zamawiającego noty księgowej lub wezwania do zapłaty.

§ 17

Wykonawca jest odpowiedzialny za bezpieczeństwo na Placu budowy i ponosi odpowiedzialność za wszelkie szkody wynikłe w związku z wykonywaniem Przedmiotu Umowy lub dokonywaniem lub zaniechaniem jakichkolwiek innych czynności (w tym usuwaniem wad lub usterek w okresie gwarancyjnym określonym w § 19 Umowy), w czasie:

- 1) od dnia przekazania Placu Budowy do dnia sporządzenia bezusterkowego protokołu odbioru końcowego lub potwierdzenia przez **Zamawiającego** zakończenia Umowy oraz
- 2) od dnia przystąpienia przez **Wykonawcę** do usunięcia wad do dnia usunięcia tych wad.

§ 18

1. Wykonawca zgłosi Zamawiającemu gotowość do odbioru końcowego Przedmiotu Umowy w formie pisemnej pod rygorem nieważności.
2. Odbiór, o którym mowa w ust. 1, dokonany zostanie komisyjnie z udziałem przedstawicieli Wykonawcy i Zamawiającego, a także – w przypadku wykonywania określonych robót przez podwykonawcę lub dalszego podwykonawcę – również przy udziale odpowiednio przedstawicieli podwykonawcy lub dalszego podwykonawcy.
3. Zamawiający wyznaczy termin i rozpocznie odbiór końcowy Przedmiotu Umowy w terminie do 14 dni od daty zawiadomienia go o zakończeniu Przedmiotu Umowy i osiągnięcia gotowości do odbioru, zawiadamiając o tym Wykonawcę.
4. Zamawiający ma prawo przerwać odbiór końcowy Przedmiotu Umowy, jeżeli Wykonawca nie wykonał Przedmiotu Umowy w całości.
5. Jeżeli podczas częściowego lub końcowego odbioru Przedmiotu Umowy ujawnione zostaną wady Przedmiotu Umowy lub jego części i nie nadają się one do usunięcia, to:
 - 1) jeżeli umożliwiają używanie wykonanej części Przedmiotu Umowy będącej przedmiotem odbioru zgodnie z przeznaczeniem, Zamawiający może obniżyć wynagrodzenie poprzez dokonanie potrącenia części wynagrodzenia, oceniając jakość wykonanych robót w stosunku do wymagań przyjętych w Umowie,
 - 2) jeżeli uniemożliwiają używanie wykonanej części Przedmiotu Umowy będącej przedmiotem odbioru zgodnie z przeznaczeniem, Zamawiający może od Umowy odstąpić.
6. Strony zgodnie postanawiają, że termin usunięcia przez Wykonawcę nadających się do usunięcia wad, stwierdzonych przy częściowym lub końcowym odbiorze Przedmiotu Umowy lub wad powstałych w okresie gwarancyjnym, o którym mowa w §19 Umowy, wynosić będzie 14 dni, chyba, że w trakcie odbioru Strony postanowią inaczej i zostanie to potwierdzone w formie pisemnej pod rygorem nieważności przez Zamawiającego i Wykonawcę.
7. Wykonawca zobowiązany jest do zawiadomienia na piśmie Zamawiającego o usunięciu wad oraz do wnioskowania o wyznaczenie terminu odbioru zakwestionowanych uprzednio robót jako wadliwych. W takim przypadku stosuje się odpowiednio postanowienia ust. 7.
8. Z czynności odbioru Przedmiotu Umowy Strony spiszą protokół odbioru Przedmiotu Umowy zawierający wszelkie ustalenia dokonane w toku odbioru oraz terminy na usunięcie stwierdzonych wad.
9. Zamawiający wyznaczy datę pogwarancyjnego odbioru robót przed upływem terminu gwarancji. Zamawiający powiadomi o tym terminie Wykonawcę w formie pisemnej, e-mailem lub faksem. Z pogwarancyjnego odbioru robót Strony spiszą protokół pogwarancyjnego odbioru robót. Postanowienia ust. 1 – 7 powyżej stosuje się odpowiednio.
10. Po protokolarnym potwierdzeniu usunięcia wad stwierdzonych przy odbiorze końcowym i po upływie okresu rękojmi i gwarancji i sporządzeniu pogwarancyjnego protokołu odbioru rozpoczynają swój bieg terminy na zwrot (zwolnienie) zabezpieczenia należytego wykonania Umowy, o których mowa w § 20 ust. 3 Umowy.

§ 19

1. Wykonawca udziela Zamawiającemu gwarancji jakości na wykonany Przedmiot Umowy na okres ... **miesiący**.
2. Bieg terminu gwarancji rozpoczyna się w dniu następnym licząc od daty sporządzenia protokołu odbioru Przedmiotu Umowy, potwierdzenia usunięcia wad stwierdzonych przy odbiorze końcowym Przedmiotu Umowy lub potwierdzenia przez Zamawiającego zakończenia Umowy.
3. Na urządzenia zakupione przez Wykonawcę, Wykonawca udziela gwarancji zgodnej z gwarancją jaką dają ich producenci, lecz nie krótszą niż 12 miesięcy.

4. Zamawiający może dochodzić roszczeń z tytułu gwarancji także po terminie określonym w ust. 1, jeżeli reklamował wadę przed upływem tego terminu lub jeżeli skutki wady zaistniałej w terminie określonym w ust. 1 ujawniły się dopiero po jego upływie.
5. Jeżeli Wykonawca nie usunie wad w terminie 14 dni od daty ich zgłoszenia przez Zamawiającego lub jeżeli wskutek wadliwie wykonanych robót wystąpią zjawiska zagrażające bezpieczeństwu ruchu, a roboty zabezpieczające nie zostaną podjęte przez Wykonawcę niezwłocznie, tj. nie później niż 3 dni od daty powiadomienia, to Zamawiający może zlecić wykonanie odpowiednich czynności stronie trzeciej na koszt i ryzyko Wykonawcy. W tym przypadku koszty usuwania wad będą pokrywane w pierwszej kolejności z zatrzymanej kwoty będącej zabezpieczeniem należytego wykonania Umowy.

§ 20

1. Ustala się zabezpieczenie należytego wykonania Umowy w wysokości 5% maksymalnego wynagrodzenia brutto, o którym mowa w § 5 Umowy, to jest kwotę: zł (słownie:).
2. Strony postanawiają, że:
 - 1) 30% wniesionego zabezpieczenia należytego wykonania Umowy jest przeznaczone na zabezpieczenie roszczeń z tytułu rękojmi za wady,
 - 2) 100% wniesionego zabezpieczenia przeznacza się jako gwarancję zgodnego z Umową wykonania robót.
3. Zabezpieczenie należytego wykonania Umowy będzie zwrócone Wykonawcy w terminach i wysokościach jak niżej:
 - 1) 70% wysokości zabezpieczenia w terminie 30 dni od dnia wykonania zamówienia i uznania przez Zamawiającego za należyte wykonane (stwierdzone w końcowym odbiorze robót) lub od dnia potwierdzenia usunięcia wad stwierdzonych przy odbiorze,
 - 2) 30% wysokości zabezpieczenia w terminie 15 dni po upływie okresu rękojmi za wady.
4. Zamawiający może wstrzymać się ze zwrotem części zabezpieczenia należytego wykonania Umowy, o którym mowa w ust. 3 pkt. 2) powyżej, w przypadku, kiedy Wykonawca nie usunął w terminie wad stwierdzonych w trakcie odbioru lub jest w trakcie ich usuwania.
5. Jeżeli w trakcie wykonywania Przedmiotu Umowy wynagrodzenie, o którym mowa w § 5 Umowy ulegnie zmianie, to wartość zabezpieczenia, o którym mowa w ust. 1 odpowiednio zostanie zmieniona.
6. Zabezpieczenie, o którym mowa w ust. 1 zostanie wpłacone w formie gwarancji ubezpieczeniowej w terminie do dnia

§ 21

1. Zamawiającemu przysługuje prawo do odstąpienia od Umowy, jeżeli:
 - 1) Wykonawca nie rozpoczął robót w terminie 7 dni od daty przekazania Placu budowy lub nie przystąpił do odbioru Placu budowy w terminie określonym w § 3 ust. 1 Umowy,
 - 2) Wykonawca przerwał z przyczyn leżących po stronie Wykonawcy realizację robót i przerwa ta trwa dłużej niż 14 dni,
 - 3) wystąpi istotna zmiana okoliczności powodująca, że wykonanie Umowy nie leży w interesie publicznym, czego nie można było przewidzieć w chwili zawarcia Umowy - odstąpienie od Umowy w tym przypadku może nastąpić w terminie 30 dni od powzięcia wiadomości o powyższych okolicznościach. W takim wypadku Wykonawca może żądać wyłącznie wynagrodzenia należnego z tytułu wykonania części Umowy,

- 4) Wykonawca realizuje roboty przewidziane Umową w sposób niezgodny z Dokumentacją techniczną, wskazaniami Zamawiającego lub postanowieniami Umowy, w tym w szczególności w przypadku realizacji Przedmiotu Umowy przy pomocy podwykonawcy, w stosunku do którego został wniesiony sprzeciw ,
 - 5) w wyniku wszczętego postępowania egzekucyjnego nastąpiło zajęcie co najmniej jednego składnika majątku Wykonawcy;
 - 6) w stosunku do Wykonawcy ogłoszona została upadłość.
2. Wykonawcy przysługuje prawo odstąpienia od Umowy w szczególności, jeżeli Zamawiający zawiadomi Wykonawcę, iż wobec zaistnienia uprzednio nieprzewidzianych okoliczności nie będzie mógł spełnić swoich zobowiązań umownych wobec Wykonawcy. Odstąpienie od Umowy przez Wykonawcę powinno nastąpić w formie pisemnej w terminie 30 dni od daty powzięcia wiadomości o okolicznościach, o których mowa w ust. 1 i musi zawierać uzasadnienie.
 3. W przypadku odstąpienia od Umowy Wykonawcę oraz Zamawiającego obciążają następujące obowiązki szczegółowe:
 - 1) Wykonawca zabezpieczy przerwane roboty w zakresie obustronnie uzgodnionym na koszt Strony, z której winy nastąpiło odstąpienie od Umowy lub przerwanie robót,
 - 2) Wykonawca sporządzi wykaz tych materiałów, które nie mogą być wykorzystane przez Wykonawcę do realizacji innych robót nie objętych niniejszą Umową, jeżeli odstąpienie od Umowy nastąpiło z przyczyn niezależnych od Wykonawcy,
 - 3) Wykonawca zgłosi do dokonania przez Zamawiającego odbioru robót przerwanych oraz robót zabezpieczających, jeżeli odstąpienie od Umowy, nastąpiło z przyczyn, za które Wykonawca nie odpowiada,
 - 4) w terminie 14 dni od daty zgłoszenia, o którym mowa w pkt 3) Wykonawca przy udziale Zamawiającego sporządzi szczegółowy protokół inwentaryzacji robót w toku wraz z kosztorysem zamiennym według stanu na dzień odstąpienia; protokół inwentaryzacji robót w toku stanowić będzie podstawę do wystawienia faktury VAT przez Wykonawcę,
 - 5) Wykonawca niezwłocznie, nie później jednak niż w terminie 14 dni, usunie z Placu budowy urządzenia zaplecza, z wyłączeniem urządzeń zaplecza dostarczonych przez Zamawiającego.
 4. Zamawiający w razie odstąpienia od Umowy z przyczyn, za które Wykonawca nie odpowiada, obowiązany jest do:
 - 1) dokonania odbioru części przerwanej Przedmiotu Umowy oraz do zapłaty wynagrodzenia za część Przedmiotu Umowy, która została wykonana do dnia odstąpienia z tym zastrzeżeniem, że wynagrodzenie należy się tylko za część wykonanych robót objętych dyspozycją postanowienia §1 Umowy,
 - 2) protokolarnego przejęcia od Wykonawcy Placu budowy.
 5. Strona, z której winy nastąpiło odstąpienie od Umowy może zostać obciążona przez drugą Stronę obowiązkiem zapłaty kary umownej zgodnie z §16 Umowy. W przypadku zbiegu podstaw do naliczenia kilku kar umownych – kary umowne sumują się.
 6. Oświadczenie o odstąpieniu od umowy może zostać złożone w terminie 30 dni od dnia powzięcia informacji o przyczynie odstąpienia określonej w ust. 1.

1. W sprawach nie uregulowanych niniejszą Umową stosuje się przepisy powszechnie obowiązującego prawa, w tym w szczególności przepisy ustawy – Kodeks cywilny i ustawy z dnia 07 lipca 1994 r. – Prawo budowlane (tekst jedn.: Dz. U. z 2019 r., poz. 1186 z późn. zm.), a także postanowienia Specyfikacji Istotnych Warunków Zamówienia na zamówienie pod nazwą „PRZEBUDOWA DOJAZDU POZAROWEGO NR 2 W LEŚNICTWIE DOŁGIE- II PRZETARG”, której przedmiot zamówienia jest tożsamy z Przedmiotem Umowy oraz treść oferty złożonej przez Wykonawcę.
2. W przypadku sprzeczności postanowień Umowy z postanowieniami Specyfikacji Istotnych Warunków Zamówienia na zamówienie pod nazwą „PRZEBUDOWA DOJAZDU POZAROWEGO NR 2 W LEŚNICTWIE DOŁGIE- II PRZETARG” , której przedmiot zamówienia jest tożsamy z Przedmiotem Umowy lub treścią oferty złożonej przez Wykonawcę - wiążące dla Stron są postanowienia Umowy.
3. Wszelkie zmiany postanowień mogą być dokonane w formie pisemnej pod rygorem nieważności.
4. Wszelkie spory mogące wyniknąć w związku z wykonywaniem lub wykonaniem niniejszej Umowy będą rozstrzygane przez sąd powszechny właściwy dla Zamawiającego.
5. Umowę sporządzono w dwóch jednobrzmiących egzemplarzach, po jednym egzemplarzu dla każdej ze Stron.
6. Strony zgodnie ustalają, że w przypadku nieważności niektórych postanowień Umowy, pozostałe jej postanowienia są dla Stron wiążące.

Zamawiający

Wykonawca

S.270.22.2021

Rozdział VI

Ochrona danych osobowych – klauzula informacyjna



KLAUZULA INFORMACYJNA DOTYCZĄCA PRZETWARZANIA DANYCH OSOBOWYCH.

1. Stosownie do art. 13 ust. 1 i 2 rozporządzenia Parlamentu Europejskiego i Rady (UE) 2016/679 z dnia 27 kwietnia 2016 r. w sprawie ochrony osób fizycznych w związku z przetwarzaniem danych osobowych i w sprawie swobodnego przepływu takich danych oraz uchylenia dyrektywy 95/46/WE (ogólne rozporządzenie o ochronie danych osobowych)(Dz. Urz. UE L 119 z 04 maja 2016 r., str. 1 – dalej „RODO”) Zamawiający informuje, iż administratorem danych osobowych jest Nadleśnictwo Złocieńiec.
2. Dane osobowe przetwarzane będą na podstawie art. 6 ust. 1 lit. c RODO w celu związanym z prowadzeniem niniejszego postępowania o udzielenie zamówienia publicznego oraz jego rozstrzygnięciem, jak również, jeżeli nie ziszczą się przesłanki określone w art. 93 ust. 1 PZP – w celu zawarcia umowy w sprawie zamówienia publicznego oraz jej realizacji, a także udokumentowania postępowania o udzielenie zamówienia i jego archiwizacji.
3. Odbiorcami danych osobowych będą osoby lub podmioty, którym dokumentacja postępowania zostanie udostępniona w oparciu o art. 8 oraz 96 ust. 3 PZP.
4. Dane osobowe pozyskane w związku z prowadzeniem niniejszego postępowania o udzielenie zamówienia publicznego będą przechowywane, zgodnie z art. 97 ust. 1 PZP, przez okres 4 lat od dnia zakończenia postępowania o udzielenie zamówienia publicznego, a jeżeli czas trwania umowy przekracza 4 lata, okres przechowywania obejmuje cały czas trwania umowy w sprawie zamówienia publicznego.
5. Niezależnie od postanowień pkt 4. powyżej, w przypadku zawarcia umowy w sprawie zamówienia publicznego, dane osobowe będą przetwarzane do upływu okresu przedawnienia roszczeń wynikających z umowy w sprawie zamówienia publicznego.
6. Dane osobowe pozyskane w związku z prowadzeniem niniejszego postępowania o udzielenie zamówienia mogą zostać przekazane podmiotom świadczącym usługi doradcze, w tym usługi prawne, i konsultingowe,
7. Stosownie do art. 22 RODO, decyzje dotyczące danych osobowych nie będą podejmowane w sposób zautomatyzowany.
8. Osoba, której dotyczą pozyskane w związku z prowadzeniem niniejszego postępowania dane osobowe, ma prawo:
 - 1) dostępu do swoich danych osobowych – zgodnie z art. 15 RODO,
 - 2) do sprostowania swoich danych osobowych – zgodnie z art. 16 RODO,
 - 3) do żądania od Zamawiającego – jako administratora, ograniczenia przetwarzania danych osobowych z zastrzeżeniem przypadków, o których mowa w art. 18 ust. 2 RODO.
 - 4) wniesienia skargi do Prezesa Urzędu Ochrony Danych Osobowych w przypadku uznania, iż przetwarzanie jej danych osobowych narusza przepisy o ochronie danych osobowych, w tym przepisy RODO.
9. Obowiązek podania danych osobowych jest wymogiem ustawowym określonym w przepisach PZP, związanym z udziałem w postępowaniu o udzielenie zamówienia publicznego; konsekwencje niepodania określonych danych określa PZP.
10. Osobie, której dane osobowe zostały pozyskane przez Zamawiającego w związku z prowadzeniem niniejszego postępowania o udzielenie zamówienia publicznego nie przysługuje:

- 1) prawo do usunięcia danych osobowych, o czym przesadza art. 17 ust. 3 lit. b, d lub e RODO,
 - 2) prawo do przenoszenia danych osobowych, o którym mowa w art. 20 RODO, określone w art. 21 RODO prawo sprzeciwu wobec przetwarzania danych osobowych, a to z uwagi na fakt, że podstawą prawną przetwarzania danych osobowych jest art. 6 ust. 1 lit. c RODO.
- 11.** Dane osobowe mogą być przekazywane do organów publicznych i urzędów państwowych lub innych podmiotów upoważnionych na podstawie przepisów prawa lub wykonujących zadania realizowane w interesie publicznym lub w ramach sprawowania władzy publicznej, w szczególności do podmiotów prowadzących działalność kontrolną wobec Zamawiającego. Dane osobowe są przekazywane do podmiotów przetwarzających dane w imieniu administratora danych osobowych.