

Zgłoś suszę rolniczą – kampania 2023

Instrukcja użytkownika

Numer wersji: 1.2

Data utworzenia: 2023-09-19

Spis treści

Spis treści	2
1. Wprowadzenie	3
2. Wybór kampanii	4
3. Logowanie	5
4. Sekcja Informacje o wnioskodawcy.....	7
5. Sekcja Importowanie danych	8
6. Informacje o gospodarstwie.....	10
7. Wniosek o oszacowanie szkód w wyniku suszy w gospodarstwie rolnym.....	12
8. Informacje o uprawach i szkodach w wyniku suszy	14
9. Informacje o produkcji zwierzęcej.....	32
10. Informacje o ubezpieczeniu	34
11. Podgląd i wysyłka wniosku	35
12. Jak wycofać wniosek.....	40

1. Wprowadzenie

Do aplikacji Susza masz dostęp w każdym momencie, ale dane zamkniętych kampanii są w archiwum – możesz je tylko przeglądać. Logujesz się zawsze do konkretnej kampanii Suszy – jeśli jest ona otwarta, to zobaczysz ją na liście z wyborem roku kampanii. Jeśli jesteś właścicielem więcej niż jednego gospodarstwa, dodajesz kolejne wnioski do właściwego gospodarstwa.

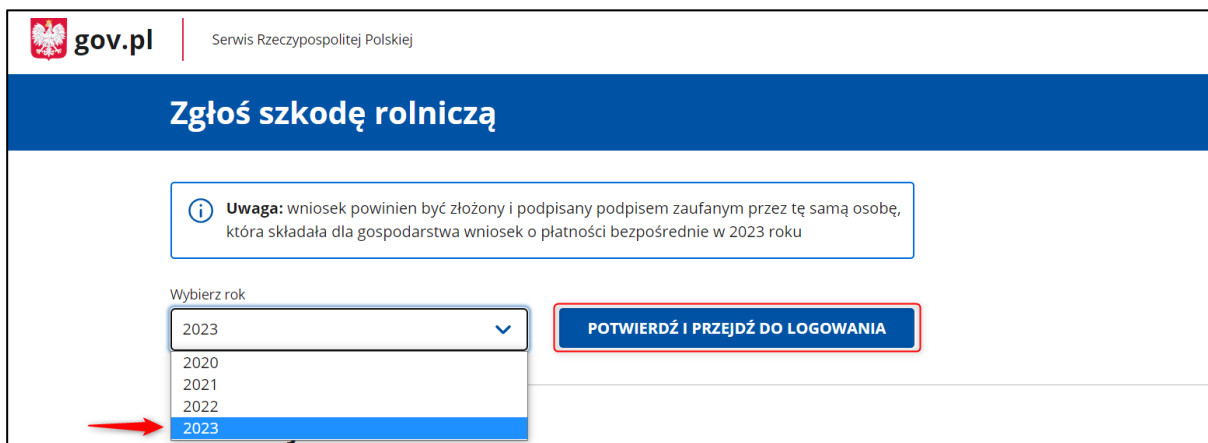
Co się zmieniło w aplikacji od 2022 r.:

- a. Nie możesz anulować wysyłki wniosku.
- b. Usunęliśmy we wniosku sekcję Informacje o szkodach na stawach rybnych oraz Informacje o szkodach na uprawach trwałych.
- c. Dodaliśmy możliwość załączania dokumentów, które poświadczają dodatkowe koszty poniesione przy produkcji zwierzęcej.

2. Wybór kampanii

Uruchom aplikację i wybierz z listy rok, który Cię interesuje (pole Wybierz rok). Kliknij przycisk Potwierdź i przejdź do logowania.

UWAGA! Pamiętaj, że kampania na rok 2022 jest zamknięta. Możesz zobaczyć swoje wnioski, ale nie możesz ich zmienić ani dodać nowych.



gov.pl | Serwis Rzeczypospolitej Polskiej

Zgłoś szkodę rolniczą

Uwaga: wniosek powinien być złożony i podpisany podpisem zaufanym przez tę samą osobę, która składała dla gospodarstwa wniosek o płatności bezpośrednie w 2023 roku

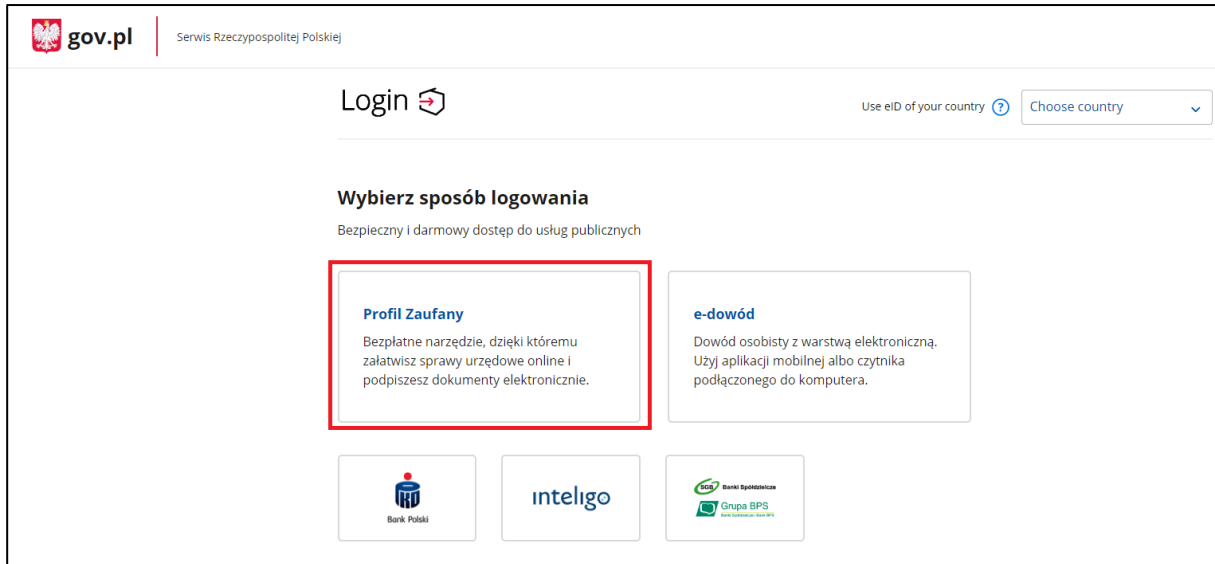
Wybierz rok

- 2023
- 2020
- 2021
- 2022
- 2023

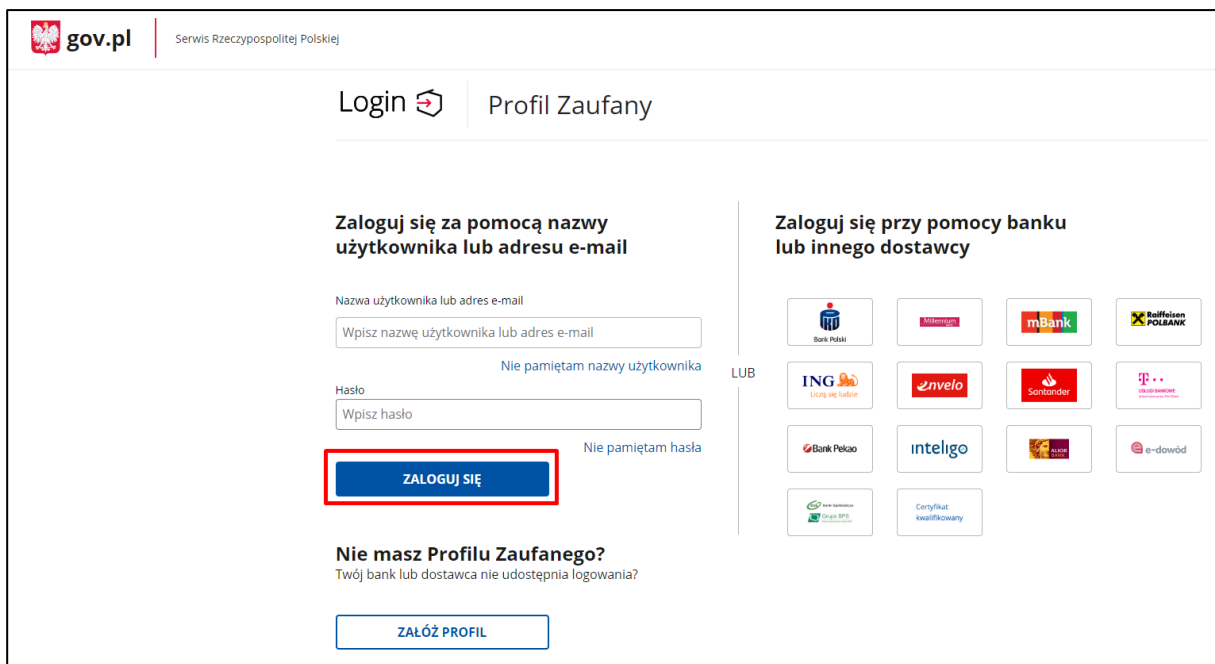
POTWIERDŹ I PRZEJDŹ DO LOGOWANIA

3. Logowanie


Do aplikacji możesz zalogować się za pomocą **Profilu zaufanego**.




Jeżeli masz Profil zaufany, wprowadź login i hasło i użyj przycisku Zaloguj się lub wybierz logowanie za pomocą banku lub innego dostawcy.



Jeżeli nie masz Profilu zaufanego, to wybierz opcję Załóż profil i załóż profil zaufany.

 Serwis Rzeczypospolitej Polskiej

Login  **Profil Zaufany**

Zaloguj się za pomocą nazwy użytkownika lub adresu e-mail

Nazwa użytkownika lub adres e-mail

[Nie pamiętam nazwy użytkownika](#)















Hasło

[Nie pamiętam hasła](#)

ZALOGUJ SIĘ

Zaloguj się przy pomocy banku lub innego dostawcy

LUB


			
			
			
			

Nie masz Profilu Zaufanego?
Twój bank lub dostawca nie udostępnia logowania?

ZALÓŻ PROFIL

4. Sekcja Informacje o wnioskodawcy

- Po zalogowaniu za ekranie pojawi się Twoje imię, nazwisko oraz numer PESEL.
- Uzupełnij dane kontaktowe:
 - numer telefonu (niewymagane)
 - adres e-mail (wymagane).
- Zaznacz zgodę na przetwarzanie danych osobowych (wymagane).
- Gdy uzupełnisz pola obowiązkowe (oznaczone symbolem *), kliknij Zatwierdź i przejdź do kolejnego ekranu.

 Serwis Rzeczypospolitej Polskiej

Zgłoś szkodę rolniczą

Informacje o wnioskodawcy

Uzupełnij i potwierdź dane

ⓘ * Pola obowiązkowe

Dane osobowe

Wnioskodawca
Jan Kowalski

Numer PESEL
000000000

Numer telefonu
Podaj swój numer telefonu

Adres e-mail*
Podaj swój e-mail

*Niniejszym, w celu sporządzenia protokołu oszacowania wysokości i zakresu szkód, wyrażam zgodę na przetwarzanie podanych przeze mnie danych osobowych, wyszczególnionych w punktach 1 do 6 niniejszego wniosku, zgodnie z przepisami rozporządzenia Parlamentu Europejskiego i Rady (UE) 2016/679 z 27.04.2016 r. w sprawie ochrony osób fizycznych w związku z przetwarzaniem danych osobowych i w sprawie swobodnego przepływu takich danych oraz uchylenia dyrektywy 95/46/WE (Dz. Urz. UE L 119) - ogólne rozporządzenie o ochronie danych (Dz. Urz. UE L 119 z 04.05.2016, str. 1 oraz Dz. Urz. UE L 127 z 23.05.2018, str. 2).

Jestem świadomy/a, że podanie danych jest dobrowolne, ale niezbędne do realizacji celu wskazanego w ich treści.
Administratorem danych osobowych jest Minister Cyfryzacji, mający siedzibę w Warszawie (00-060) przy ul. Królewskiej 27. Inspektorem ochrony danych, wyznaczonym przez Ministra Cyfryzacji można się skontaktować pod adresem email: iod@mc.gov.pl

ZATWIERDŹ

5. Sekcja Importowanie danych


- W tym miejscu zalogujesz się do eWniosek Plus oraz IRZ Plus, aby pobrać listę zgłoszonych przez Ciebie upraw i liczbę zarejestrowanych zwierząt.
- Aby się zalogować, wprowadź **login i hasło** – te same, których używasz do logowania do eWniosek Plus, i zaznacz zgodę na pobranie tych danych.
- Proces pobierania danych rozpocznie się, gdy wciśniesz przycisk Zaloguj i pobierz dane.

Zgłoś szkodę rolniczą 2023

[< Zarządzanie gospodarstwami](#)

Importowanie danych

Uwaga: Tylko posiadacz gospodarstwa może zgłosić szkodę rolniczą. Wniosek zostanie rozpatrzony, jeśli będzie potwierdzony podpisem zaufanym posiadacza.



Zaimportuj dane z eWniosek Plus

Wpisz dane dostępowe do eWniosekPlus, abyśmy mogli pobrać informacje o Twoich działkach rolnych, które wskazałeś we wniosku o dopłatę obszarową.

* Pola obowiązkowe


Login*

Hasło*


Nie pamiętam hasła

* Wyrażam zgodę na pobranie z Portalu IRZplus zgłoszonych przeze mnie danych dotyczących liczby zwierząt z gatunku bydło, owce, kozy i świnie w celu sporządzenia informacji z oszacowania wysokości i zakresu szkód.

ZALOGUJ I POBIERZ DANE

Wykaz Ośrodków Doradztwa Rolniczego [Kontakt](#) [Polityka cookies](#) [Klauzula RODO](#) 

Strony dostępne w domenie www.gov.pl mogą zawierać adresy skrzynek mailowych. Użytkownik korzystający z adresu e-mail zgadza się na przetwarzanie jego danych (adres e-mail oraz dobrowolnie podanych danych w wiadomości) w celu przesłania odpowiedzi na przesłane pytania. Szczegóły przetwarzania danych przez każdą z jednostek znajdują się w ich politykach przetwarzania danych osobowych.

 Wszystkie treści publikowane w serwisie są udostępniane na licencji [Creative Commons Uznanie Autorstwa 3.0 Polska](#), o ile nie jest to stwierdzone inaczej.


- Jeżeli proces przebiegnie prawidłowo, na ekranie zobaczysz komunikat o sukcesie. Możesz wcisnąć przycisk Dalej i rozpocząć wypełnianie wniosku.

gov.pl | Serwis Rzeczypospolitej Polskiej

Zgłoś szkodę rolniczą

Importowanie danych

Importowanie danych z eWniosekPlus

 **Sukces**
Importowanie danych powiodło się

DALEJ

- e. Jeżeli proces się nie powiedzie, zobaczysz komunikat z informacją o niepowodzeniu i przycisk Powrót. Kliknij go, aby poprawić dane i ponownie się zalogować.

gov.pl | Serwis Rzeczypospolitej Polskiej

Zgłoś szkodę rolniczą 2023

[< Zarządzanie gospodarstwami](#)

Importowanie danych

Importowanie danych z eWniosekPlus

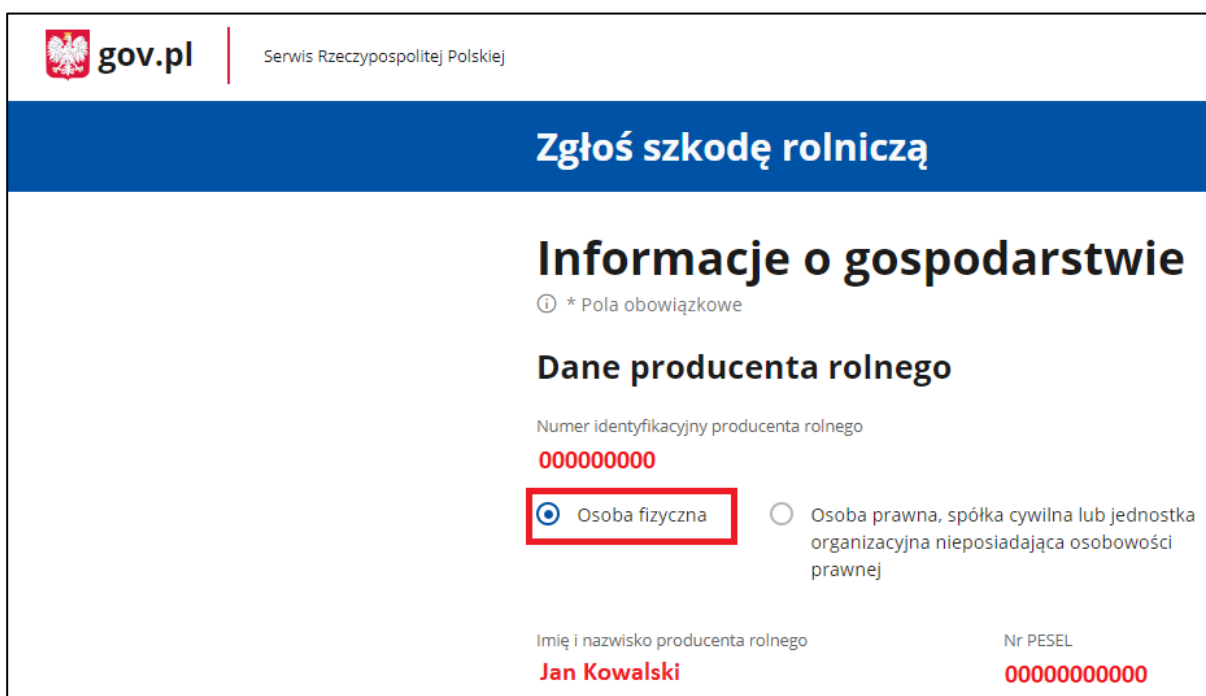
 **Niepowodzenie**
Ktoś inny rozpoczął już wnioskowanie dla tego gospodarstwa

POWRÓT

6. Informacje o gospodarstwie

Na ekranie wyświetlą się dwie sekcje:

- a. W sekcji **Dane producenta rolnego** zobaczysz numer identyfikacyjny producenta rolnego, pod którym musisz wskazać, czy składasz wniosek jako osoba fizyczna czy prowadzisz gospodarstwo jako osoba prawna, spółka cywilna lub jednostka organizacyjna nieposiadająca osobowości prawnej:
 - Jeżeli wybierzesz opcję **osoba fizyczna**, to w polach imię i nazwisko producenta rolnego oraz PESEL pojawią się dane z Profilu zaufanego.



The screenshot shows the 'Zgłoś szkodę rolniczą' (Report agricultural damage) form. The section 'Informacje o gospodarstwie' (Farm information) is highlighted. It includes a mandatory field for the farmer's identification number (000000000) and two radio button options: 'Osoba fizyczna' (Individual) and 'Osoba prawna, spółka cywilna lub jednostka organizacyjna nieposiadająca osobowości prawnej' (Legal entity, civil partnership, or organizational unit without legal personality). The 'Osoba fizyczna' option is selected. Below, the farmer's name 'Jan Kowalski' and PESEL number '0000000000' are displayed.

- Jeżeli wybierzesz opcję **osoba prawna, spółka cywilna lub jednostka organizacyjna nieposiadająca osobowości prawnej**, wpisz nazwę producenta rolnego oraz NIP.


Serwis Rzeczypospolitej Polskiej

Zgłoś szkodę rolniczą

Informacje o gospodarstwie

ⓘ * Pola obowiązkowe

Dane producenta rolnego

Numer identyfikacyjny producenta rolnego
00000000

Osoba fizyczna
 Osoba prawna, spółka cywilna lub jednostka organizacyjna nieposiadająca osobowości prawnej

Nazwa producenta rolnego*

NIP*

b. W sekcji **Siedziba gospodarstwa rolnego** musisz (niezależnie od wyboru w sekcji Dane producenta rolnego) wprowadzić adres siedziby swojego gospodarstwa. Uzupełnij pola:

- Województwo – do wyboru z listy
- Powiat – do wyboru z listy
- Gmina – do wyboru z listy
- Miejscowość – do wpisania
- Ulica – do wpisania
- Numer – do wpisania
- Kod pocztowy – do wpisania
- Poczta – do wpisania.

c. Gdy uzupełnisz pola obowiązkowe (oznaczone symbolem *) kliknij Zatwierdź i przejdź do kolejnego ekranu.

Siedziba gospodarstwa rolnego

Województwo*

Województwo
▼

Powiat*

wybierz
▼

Gmina*

wybierz
▼

Miejscowość*

Ulica

Numer*

Kod pocztowy*

Poczta*

ZATWIERDŹ

7. Wniosek o oszacowanie szkód w wyniku suszy w gospodarstwie rolnym

a. Na górze zobaczysz część informacyjną:

- **Wnioskodawca:**

- Imię i nazwisko lub nazwa producenta rolnego
- Numer telefonu
- Adres e-mail
- Edytuj dane wnioskodawcy – tutaj możesz zaktualizować dane kontaktowe

- **Numer identyfikacyjny producenta rolnego:**

- Miasto i województwo, w którym położone jest gospodarstwo
- Edytuj dane gospodarstwa – tutaj możesz zmienić typ podmiotu, w imieniu którego składasz wniosek (osoba fizyczna/osoba prawna) i edytować adres siedziby gospodarstwa.

b. W dalszej części ekranu znajdziesz sekcje ponumerowane od 1 do 4 – trzeba je uzupełnić. Każda z nich opisana będzie oddzielnie w dalszej części instrukcji.

- **Informacje o uprawach i szkodach w wyniku suszy** – jeżeli masz działki lub uprawy, to w tej sekcji uzupełnij informacje o nich i oznacz, które tereny są dotknięte suszą (wymagane, jeżeli w eWniosek Plus masz zgłoszone uprawy).
- **Informacje o produkcji zwierzęcej** – w tej sekcji deklarujesz, czy masz produkcję zwierzęcą i jeżeli tak, to wprowadź szczegółowe informacje o niej (wymagane).
- **Informacje o ubezpieczeniu** – w tej sekcji deklarujesz, czy w dniu wystąpienia szkód Twoje gospodarstwo było ubezpieczone, i jeżeli tak, to dołącz odpowiednią dokumentację (wymagane).
- **Podgląd i wysyłka wniosku** – w tej sekcji możesz podejrzeć swój wniosek (wszystkie podane do tej pory informacje) i pobrać plik PDF z jego zawartością. Jest to ostatni krok, który pozwoli Ci podpisać i wysłać wniosek.

Zgłoś szkodę rolniczą 2023

< Zarządzanie gospodarstwami

Wnioskodawca

TAHEL KOKHANIItel. [Edytuj dane wnioskodawcy](#)

Numer identyfikacyjny producenta rolnego

ux009

Głogów (Dolnośląskie)

[Edytuj dane gospodarstwa](#)

Wypełnienie wniosku

1 Informacje o uprawach i szkodach w wyniku suszy

[DODAJ INFORMACJE](#)

2 Informacje o produkcji zwierzęcej

[DODAJ INFORMACJE](#)

3 Informacje o ubezpieczeniu

[DODAJ INFORMACJE](#)

i Uwaga: Jeżeli masz straty w uprawach trwałych, w celu oszacowania szkód zgłoś je do wojewody właściwego ze względu na miejsce wystąpienia szkód


Podgląd i wysyłka wniosku

Pamiętaj, że po wysyłce wniosku nie będziesz miał możliwości wprowadzenia zmian, ani dodania kolejnych szkód jeśli wystąpią w tym roku.

[PRZEJDŹ DO PODSUMOWANIA WNIOSKU](#)

8. Informacje o uprawach i szkodach w wyniku suszy

a. Informacje o uprawach i szkodach w wyniku suszy

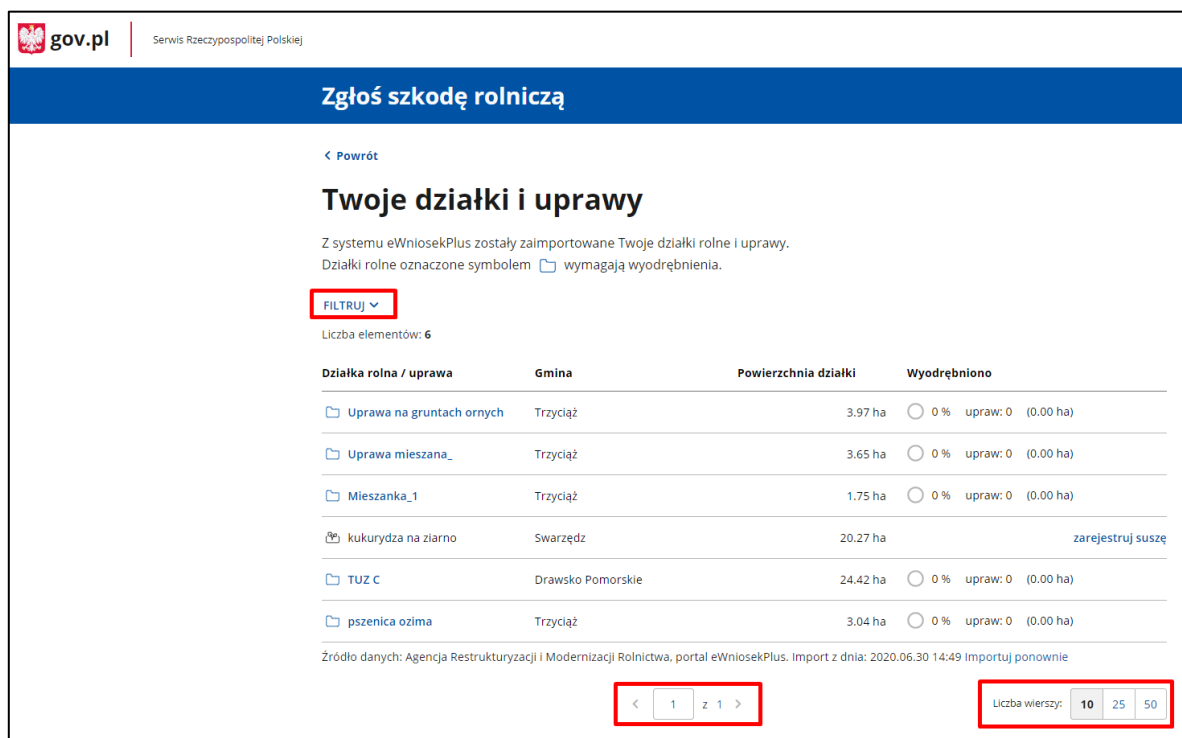
W tej sekcji pojawi się lista działek/upraw, którą zgłosiłeś(-aś) w eWniosek Plus. Zgodnie z instrukcją na górze ekranu – działki z symbolem folderu  wymagają **wyodrębnienia** – rozpisania na szczegółowe grupy upraw.

UWAGA – wszystkie działki muszą być wyodrębnione do 100% powierzchni – zarówno te, na których wystąpiła susza, jak i te bez strat.

Nad listą działek znajduje się także rozwijane menu Filtruj, za pomocą którego możesz zawęzić listę przeglądanych działek/upraw.

W prawym dolnym rogu znajdują się przyciski do zmiany **liczby wyświetlanych wierszy** na ekranie. Jeśli masz dużo działek, wyświetlą się one na kilku stronach, które możesz przeglądać za pomocą **strzałek** na dole ekranu.


UWAGA – opcje te są dostępne na każdym poziomie rozpisywania upraw, na którym znajduje się lista.



Zgłoś szkodę rolniczą







[< Powrót](#)

Twoje działki i uprawy

Z systemu eWniosekPlus zostały zaimportowane Twoje działki rolne i uprawy.
Działki rolne oznaczone symbolem  wymagają wyodrębnienia.

FILTRUJ ▾

Liczba elementów: 6

Działka rolna / uprawa	Gmina	Powierzchnia działki	Wyodrębniono
 Uprawa na gruntach ornych	Trzyciąż	3.97 ha	<input type="radio"/> 0 % upraw: 0 (0.00 ha)
 Uprawa mieszana_	Trzyciąż	3.65 ha	<input type="radio"/> 0 % upraw: 0 (0.00 ha)
 Mieszanka_1	Trzyciąż	1.75 ha	<input type="radio"/> 0 % upraw: 0 (0.00 ha)
 kukurydza na ziarno	Swarzędz	20.27 ha	zarejestruj suszę
 TUZ C	Drawsko Pomorskie	24.42 ha	<input type="radio"/> 0 % upraw: 0 (0.00 ha)
 pszenica ozima	Trzyciąż	3.04 ha	<input type="radio"/> 0 % upraw: 0 (0.00 ha)

Źródło danych: Agencja Restrukturyzacji i Modernizacji Rolnictwa, portal eWniosekPlus. Import z dnia: 2020.06.30 14:49 [importuj ponownie](#)

< 1 z 1 >

Liczba wierszy:

Serwis Rzeczypospolitej Polskiej

Zgłoś szkodę rolniczą

< Powrót

Twoje działki i uprawy

Z systemu eWniosekPlus zostały zaimportowane Twoje działki rolne i uprawy.
Działki rolne oznaczone symbolem wymagają wyodrębnienia.

FILTRUJ

Powierzchnia od do

POKAŻ

Liczba elementów: 6

Działka rolna / uprawa	Gmina	Powierzchnia działki	Wyodrębniono
Uprawa na gruntach ornych	Trzyciąż	3.97 ha	<input type="radio"/> 0% upraw: 0 (0.00 ha)
Uprawa mieszana_	Trzyciąż	3.65 ha	<input type="radio"/> 0% upraw: 0 (0.00 ha)
Mieszanka_1	Trzyciąż	1.75 ha	<input type="radio"/> 0% upraw: 0 (0.00 ha)
kukurydza na ziarno	Swarzędz	20.27 ha	zarejestruj suszę
TUZ C	Drawsko Pomorskie	24.42 ha	<input type="radio"/> 0% upraw: 0 (0.00 ha)
pszenica ozima	Trzyciąż	3.04 ha	<input type="radio"/> 0% upraw: 0 (0.00 ha)

Źródło danych: Agencja Restrukturyzacji i Modernizacji Rolnictwa, portal eWniosekPlus. Import z dnia: 2020.06.30 14:49 [Importuj ponownie](#)

< 1 z 1 >
Liczba wierszy:

b. W informacjach o działkach i uprawach możesz mieć trzy rodzaje **upraw ornych** do uzupełnienia.

- **Uprawa, która nie wymaga wyodrębnienia** – bez ikony folderu , a za to z ikoną rośliny , która oznacza uprawę bez zarejestrowanej suszy, gminą, w której jest położona, powierzchnią działki i opcją zarejestruj suszę na końcu wiersza.

- Gdy klikniesz Zarejestruj suszę, pojawi się okno ze szczegółami uprawy.

Serwis Rzeczypospolitej Polskiej

Zgłoś szkodę rolniczą

< Powrót

Twoje działki i uprawy

Z systemu eWniosekPlus zostały zaimportowane Twoje działki rolne i uprawy.
Działki rolne oznaczone symbolem wymagają wyodrębnienia.

FILTRUJ

Liczba elementów: 6

Działka rolna / uprawa	Gmina	Powierzchnia działki	Wyodrębniono
Uprawa na gruntach ornych	Trzyciąż	3.97 ha	<input type="radio"/> 0% upraw: 0 (0.00 ha)
Uprawa mieszana_	Trzyciąż	3.65 ha	<input type="radio"/> 0% upraw: 0 (0.00 ha)
Mieszanka_1	Trzyciąż	1.75 ha	<input type="radio"/> 0% upraw: 0 (0.00 ha)
kukurydza na ziarno	Swarzędz	20.27 ha	zarejestruj suszę
TUZ C	Drawsko Pomorskie	24.42 ha	<input type="radio"/> 0% upraw: 0 (0.00 ha)
pszenica ozima	Trzyciąż	3.04 ha	<input type="radio"/> 0% upraw: 0 (0.00 ha)

Źródło danych: Agencja Restrukturyzacji i Modernizacji Rolnictwa, portal eWniosekPlus. Import z dnia: 2020.06.30 14:49 [Importuj ponownie](#)

< 1 z 1 >
Liczba wierszy:

- W szczegółach uprawy domyślnie oznaczone jest Uprawa nie została dotknięta suszą.

gov.pl | Serwis Rzeczypospolitej Polskiej

Zgłoś szkodę rolniczą

Zarejestruj suszę

① * Pola obowiązkowe

Działka rolna: kukurydza na ziarno Powierzchnia działki: 20.27 ha

Przyporządkowana grupa upraw: Kukurydza (sucha i wilgotna) na ziarno

Szacowana przez Ciebie wartość poniesionej szkody w wyniku suszy*

Uprawa nie została dotknięta suszą
① Będziesz mógł zmienić ustawienie do momentu wysyłki

- Jeśli odznaczysz to pole, pojawi się pole Szacowana przez Ciebie wartość poniesionej szkody w wyniku suszy (wartość procentowa), w którym możesz wprowadzić dane. Zobaczysz też link Dodaj zdjęcie uprawy.

gov.pl | Serwis Rzeczypospolitej Polskiej

Zgłoś szkodę rolniczą

Zarejestruj suszę

① * Pola obowiązkowe

Działka rolna: kukurydza na ziarno Powierzchnia działki: 20.27 ha

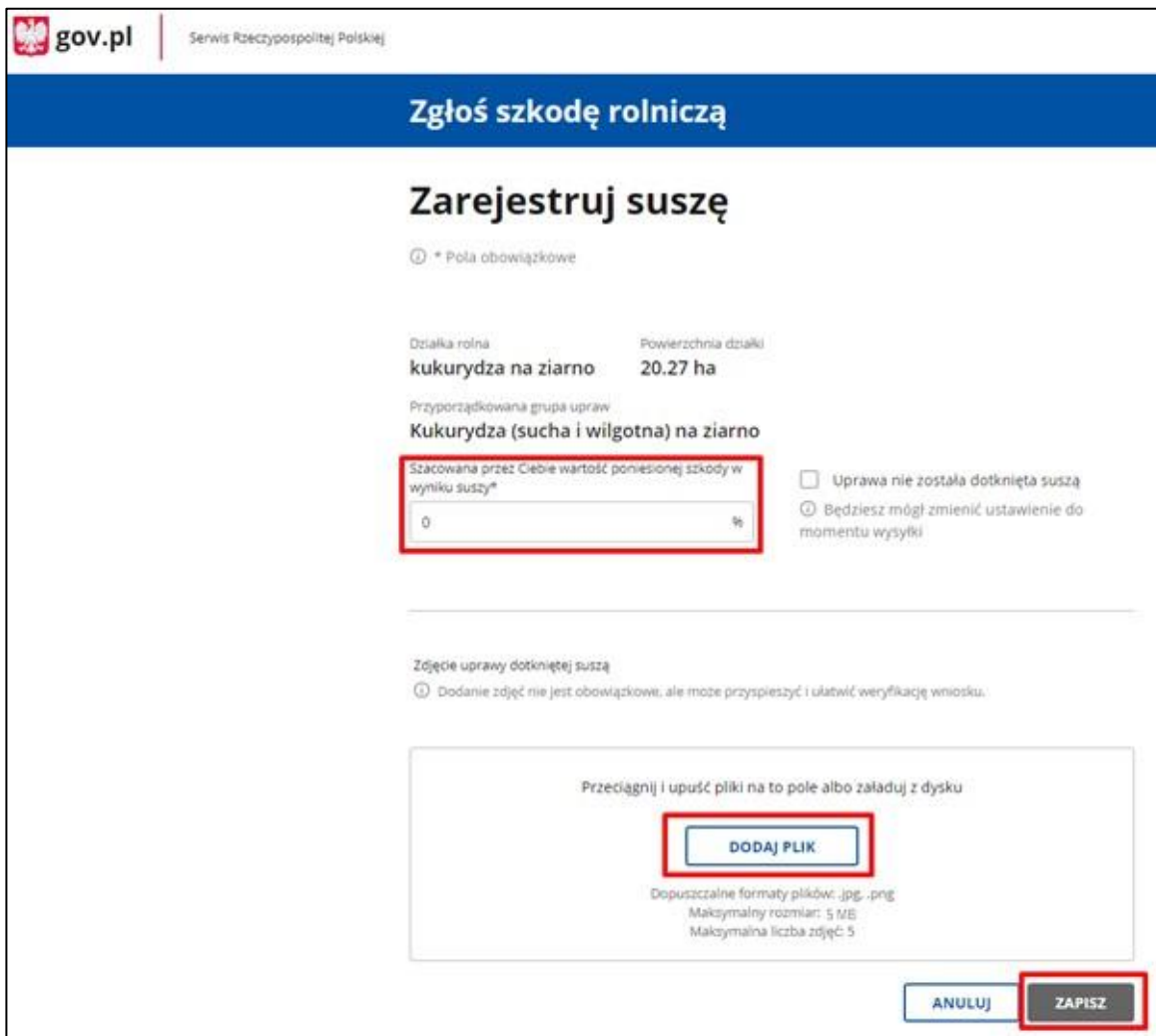
Przyporządkowana grupa upraw: Kukurydza (sucha i wilgotna) na ziarno

Szacowana przez Ciebie wartość poniesionej szkody w wyniku suszy*

Uprawa nie została dotknięta suszą
① Będziesz mógł zmienić ustawienie do momentu wysyłki

① Dodanie zdjęć nie jest obowiązkowe, ale może przyspieszyć i ułatwić weryfikację wniosku.

- Gdy klikniesz w **Dodaj zdjęcie uprawy**, pojawi się pole, w którym możesz dodać zdjęcie. Możesz załączyć maksymalnie 5 plików (.jpg, .png), a każdy z nich może mieć rozmiar maksymalnie 5MB. Dodanie zdjęcia nie jest obowiązkowe.



gov.pl | Serwis Rzeczypospolitej Polskiej

Zgłoś szkodę rolniczą

Zarejestruj suszę

* Pola obowiązkowe

Działka rolna: kukurydza na ziarno | Powierzchnia działki: 20.27 ha

Przyporządkowana grupa upraw: Kukurydza (sucha i wilgotna) na ziarno

Szacowana przez Ciebie wartość poniesionej szkody w wyniku suszy*
0 %

Uprawa nie została dotknięta suszą
 Będziesz mógł zmienić ustawienie do momentu wysyłki




Zdjęcie uprawy dotkniętej suszą
Dodanie zdjęć nie jest obowiązkowe, ale może przyspieszyć i ułatwić weryfikację wniosku.

Przeciągnij i upuść pliki na to pole albo załaduj z dysku

DODAJ PLIK

Dopuszczalne formaty plików: .jpg, .png
Maksymalny rozmiar: 5 MB
Maksymalna liczba zdjęć: 5

ANULUJ | **ZAPISZ**

- Gdy wypełnisz odpowiednie pola, kliknij Zapisz.
- Gdy zarejestrujesz suszę, zmieni się ikona przy tym wierszu na liście działek/upraw na ikonę z przekreśloną kropką , a obok pojawi się informacja o szacowanej wartości strat. Pojawi się też informacja, czy do tej uprawy dodano zdjęcia (ikona aparatu z niebieskim ptaszkiem)  czy nie (ikona aparatu z szarym krzyżykiem) .
- Na końcu wiersza znajdziesz opcję Edytuj – możesz edytować dane do momentu podpisania i wysyłki wniosku.

Zgłoś szkodę rolniczą

[< Powrót](#)

Twoje działki i uprawy

Z systemu eWniosekPlus zostały zaimportowane Twoje działki rolne i uprawy.
Działki rolne oznaczone symbolem wymagają wyodrębnienia.

FILTRUJ v

Liczba elementów: 6

Działka rolna / uprawa	Gmina	Powierzchnia działki	Wyodrębniono
Uprawa na gruntach ornych	Trzyciąż	3.97 ha	<input type="radio"/> 0 % upraw: 0 (0.00 ha)
Uprawa mieszana_	Trzyciąż	3.65 ha	<input type="radio"/> 0 % upraw: 0 (0.00 ha)
Mieszanka_1	Trzyciąż	1.75 ha	<input type="radio"/> 0 % upraw: 0 (0.00 ha)
TUZ C	Drawsko Pomorskie	24.42 ha	<input type="radio"/> 0 % upraw: 0 (0.00 ha)
pszenica ozima	Trzyciąż	3.04 ha	<input type="radio"/> 0 % upraw: 0 (0.00 ha)
kukurydza na ziarno / Kukurydza (sucha i wilgotna) na ziarno 50 %	Swarzędz	20.27 ha	edytuj

Źródło danych: Agencja Restrukturyzacji i Modernizacji Rolnictwa, portal eWniosekPlus. Import z dnia: 2020.06.30 14:49 Importuj ponownie

< 1 z 1 >

Liczba wierszy:

- Uprawa wymagająca wyodrębnienia grup upraw** – przedstawiona jest z ikoną folderu , gminą, w której jest położona, powierzchnią działki i informacją o stanie wyodrębnienia: procencie całej działki, który został wyodrębniony, liczbie upraw i powierzchni wyodrębnionych upraw.

Zgłoś szkodę rolniczą

[< Powrót](#)

Twoje działki i uprawy

Z systemu eWniosekPlus zostały zaimportowane Twoje działki rolne i uprawy.
Działki rolne oznaczone symbolem wymagają wyodrębnienia.

FILTRUJ v

Liczba elementów: 6

Działka rolna / uprawa	Gmina	Powierzchnia działki	Wyodrębniono
Uprawa na gruntach ornych	Trzyciąż	3.97 ha	<input type="radio"/> 0 % upraw: 0 (0.00 ha)
Uprawa mieszana_	Trzyciąż	3.65 ha	<input type="radio"/> 0 % upraw: 0 (0.00 ha)
Mieszanka_1	Trzyciąż	1.75 ha	<input type="radio"/> 0 % upraw: 0 (0.00 ha)
TUZ C	Drawsko Pomorskie	24.42 ha	<input type="radio"/> 0 % upraw: 0 (0.00 ha)
pszenica ozima	Trzyciąż	3.04 ha	<input checked="" type="radio"/> 98 % upraw: 1 (3.00 ha)
kukurydza na ziarno / Kukurydza (sucha i wilgotna) na ziarno 50 %	Swarzędz	20.27 ha	edytuj

Źródło danych: Agencja Restrukturyzacji i Modernizacji Rolnictwa, portal eWniosekPlus. Import z dnia: 2020.06.30 14:49 Importuj ponownie

< 1 z 1 >

Liczba wierszy:

- Kliknij nazwę danej działki, aby otworzyć okno do wyodrębnienia upraw. Za pierwszym razem pojawi się tam tylko wiersz z nazwą typu uprawy i opcją wyodrębnij uprawę.

Zgłoś szkodę rolniczą

[← Powrót](#)

Twoje działki i uprawy

Z systemu eWniosekPlus zostały zaimportowane Twoje działki rolne i uprawy. Działki rolne oznaczone symbolem wymagają wyodrębnienia.

FILTRUJ ▼

Liczba elementów: 0

Działka rolna / uprawa	Gmina	Powierzchnia działki	Wyodrębniono
← pszenica ozima	Trzyciąż	3.04 ha	0 % upraw: 0 wyodrębnij uprawę

Źródło danych: Agencja Restrukturyzacji i Modernizacji Rolnictwa, portal eWniosekPlus. Import z dnia: 2020.06.30 14:49 [Importuj ponownie](#)

- Kliknij wyodrębnij uprawę i przejdź do kolejnego okna, w którym znajdziesz listę rozwijaną z grupą upraw.

Zgłoś szkodę rolniczą

Wyodrębnij uprawę / Zarejestruj suszę

ⓘ * Pola obowiązkowe

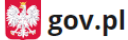
Działka rolna	Powierzchnia działki / Pozostała powierzchnia
pszenica ozima	3.04 ha / 3.04 ha

Przyporządkuj do grupy upraw*

Grupa
▼

ANULUJ
ZAPISZ

- Rozwiń listę dostępnych grup upraw dla tej działki.



Serwis Rzeczypospolitej Polskiej

Zgłoś szkodę rolniczą

Wyodrębnij uprawę / Zarejestruj suszę

ⓘ * Pola obowiązkowe


Działka rolna	Powierzchnia działki / Pozostała powierzchnia
pszenica ozima	3.04 ha / 3.04 ha

Przyporządkuj do grupy upraw*

Grupa ▼

Grupa
powierzchnia nieprodukcyjna
Pszenvica zwyczajna ozima na ziarno
Zboża i mieszanki zbóż z innymi roślinami na zielonkę

- Gdy wybierzesz odpowiednią grupę upraw, zobaczysz pola do wpisania powierzchni uprawy (cała powierzchnia działki lub odpowiednia jej część, jeżeli jest na niej więcej grup upraw). W przypadku uprawy, która nie wymaga wyodrębniania – pole Uprawa nie została dotknięta suszą lub Szacowana przez Ciebie wartość poniesionej szkody w wyniku suszy.



Serwis Rzeczypospolitej Polskiej

Zgłoś szkodę rolniczą

Wyodrębnij uprawę / Zarejestruj suszę

ⓘ * Pola obowiązkowe

Działka rolna	Powierzchnia działki / Pozostała powierzchnia
pszenica ozima	3.04 ha / 3.04 ha

Przyporządkuj do grupy upraw*

Pszenvica zwyczajna ozima na ziarno ▼

Powierzchnia uprawy*

ha

Szacowana przez Ciebie wartość poniesionej szkody w wyniku suszy*

%

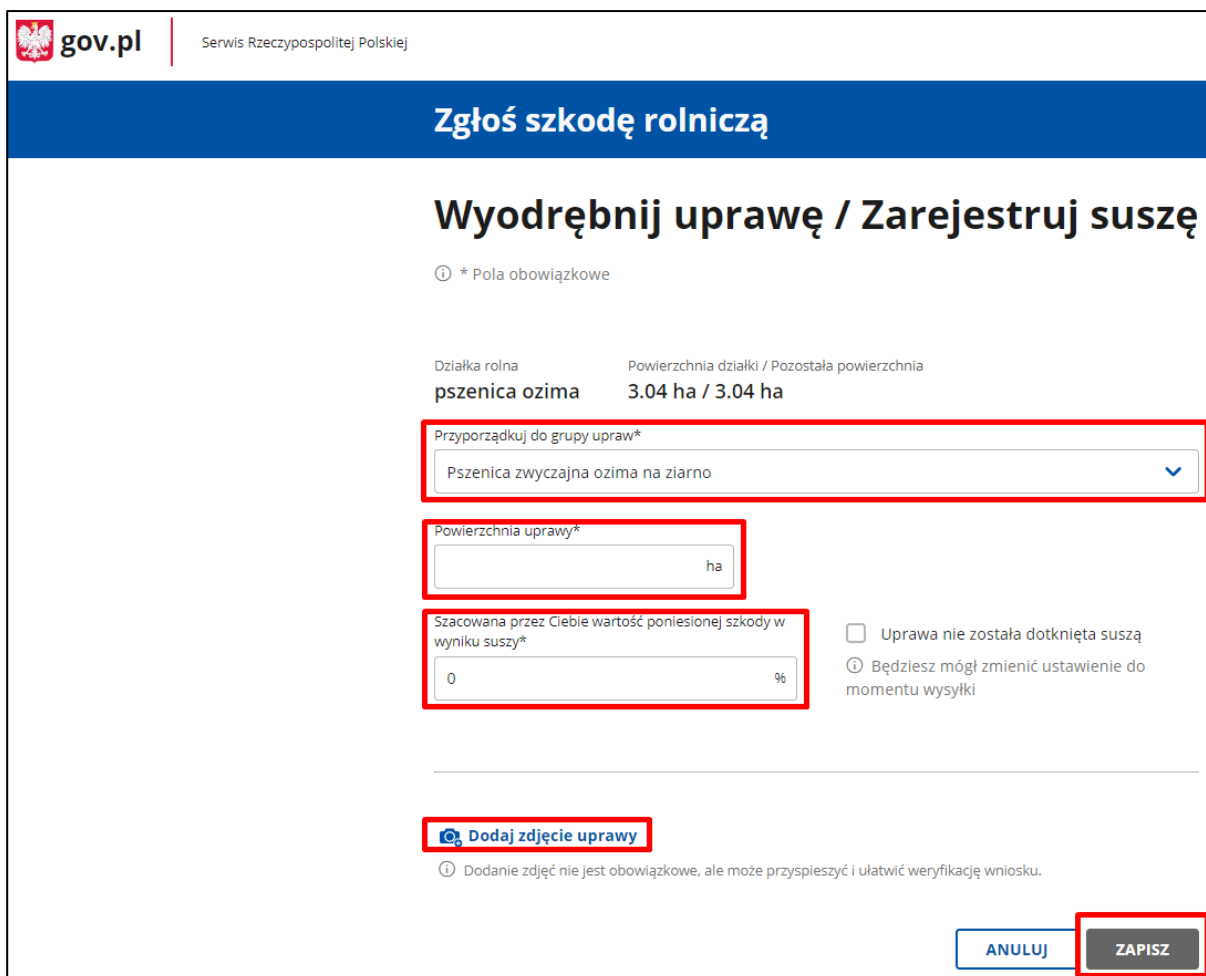
Uprawa nie została dotknięta suszą

ⓘ Będziesz mógł zmienić ustawienie do momentu wysyłki

ANULUJ

ZAPISZ

- Gdy uzupełnisz obowiązkowe pola (oznaczone symbolem *), kliknij Zapisz. Wrócisz do poprzedniego ekranu.



gov.pl | Serwis Rzeczypospolitej Polskiej

Zgłoś szkodę rolniczą

Wyodrębnij uprawę / Zarejestruj suszę

* Pola obowiązkowe

Działka rolna Powierzchnia działki / Pozostała powierzchnia
pszenica ozima 3.04 ha / 3.04 ha

Przyporządkuj do grupy upraw*
Pszenica zwyczajna ozima na ziarno

Powierzchnia uprawy*
ha

Szacowana przez Ciebie wartość poniesionej szkody w wyniku suszy*
0 %

Uprawa nie została dotknięta suszą
Będziesz mógł zmienić ustawienie do momentu wysyłki

[Dodaj zdjęcie uprawy](#)

Dodanie zdjęć nie jest obowiązkowe, ale może przyspieszyć i ułatwić weryfikację wniosku.

[ANULUJ](#) [ZAPISZ](#)

- Gdy wrócisz do ekranu rozpisywania działki, zobaczysz wiersz z wyodrębnioną uprawą. Masz dwie opcje w każdym wierszu: edytuj – kieruje Cię do szczegółów danej uprawy, oraz usuń – usuwa cały wiersz.

Przy wierszu opisującym całą działkę widać, ile procent powierzchni zostało już wyodrębnione, ile upraw zdefiniowano. Znajdziesz też tutaj opcję wyodrębnij uprawę, która pozwala na utworzenie kolejnego wiersza z nową grupą upraw.

UWAGA – możesz wykorzystać grupę upraw tylko jeden raz w ramach danej działki.

Zgłoś szkodę rolniczą

[< Powrót](#)

Twoje działki i uprawy

Z systemu eWniosekPlus zostały zaimportowane Twoje działki rolne i uprawy.
Działki rolne oznaczone symbolem wymagają wyodrębnienia.

FILTRUJ ▼

Liczba elementów: 1

Działka rolna / uprawa	Gmina	Powierzchnia działki	Wyodrębniono
← pszenica ozima	Trzyciąż	3,04 ha	<input checked="" type="radio"/> 98 % upraw: 1 wyodrębnij uprawę
pszenica ozima / Pszenica zwyczajna ozima na ziarno 50 %		3,00 ha	edytuj usuń

Źródło danych: Agencja Restrukturyzacji i Modernizacji Rolnictwa, portal eWniosekPlus. Import z dnia: 2020.06.30 14:49 Importuj ponownie

1 z 1 >
 Liczba wierszy:

- Z tego poziomu możesz wrócić do listy działek za pomocą strzałki przy nazwie typu uprawy lub do menu głównego za pomocą linku Powrót.

Zgłoś szkodę rolniczą

[< Powrót](#)

Twoje działki i uprawy

Z systemu eWniosekPlus zostały zaimportowane Twoje działki rolne i uprawy.
Działki rolne oznaczone symbolem wymagają wyodrębnienia.


FILTRUJ ▼

Liczba elementów: 1

Działka rolna / uprawa	Gmina	Powierzchnia działki	Wyodrębniono
← pszenica ozima	Trzyciąż	3,04 ha	<input checked="" type="radio"/> 98 % upraw: 1 wyodrębnij uprawę
pszenica ozima / Pszenica zwyczajna ozima na ziarno 50 %		3,00 ha	edytuj usuń

Źródło danych: Agencja Restrukturyzacji i Modernizacji Rolnictwa, portal eWniosekPlus. Import z dnia: 2020.06.30 14:49 Importuj ponownie


1 z 1 >
 Liczba wierszy:

- **Uprawa, która wymaga wyodrębnienia typów upraw i grup upraw** – przedstawiona jest z ikoną , gminą, w której jest położona, powierzchnią działki i informacją o stanie wyodrębniania: procencie całej działki, który został wyodrębniony, liczbie upraw i powierzchni wyodrębnionych upraw.

Zgłoś szkodę rolniczą








[< Powrót](#)

Twoje działki i uprawy

Z systemu eWniosekPlus zostały zaimportowane Twoje działki rolne i uprawy. Działki rolne oznaczone symbolem  wymagają wyodrębnienia.

FILTRUJ v

Liczba elementów: 6

Działka rolna / uprawa	Gmina	Powierzchnia działki	Wyodrębniono
 Uprawa na gruntach ornych	Trzyciąż	3.97 ha	<input type="radio"/> 0% upraw: 0 (0.00 ha)
 Uprawa mieszana_	Trzyciąż	3.65 ha	<input type="radio"/> 0% upraw: 0 (0.00 ha)
 Mieszanka_1	Trzyciąż	1.75 ha	<input type="radio"/> 0% upraw: 0 (0.00 ha)
 TUZ C	Drawsko Pomorskie	24.42 ha	<input type="radio"/> 0% upraw: 0 (0.00 ha)
 pszenica ozima	Trzyciąż	3.04 ha	<input checked="" type="radio"/> 98% upraw: 1 (3.00 ha)
 kukurydza na ziarno / Kukurydza (sucha i wilgotna) na ziarno 50% 	Swarzędz	20.27 ha	edytuj

Źródło danych: Agencja Restrukturyzacji i Modernizacji Rolnictwa, portal eWniosekPlus. Import z dnia: 2020.06.30 14:49 Importuj ponownie


< 1 z 1 >
Liczba wierszy:

- Gdy klikniesz w nazwę danej działki, otworzy się okno do wyodrębniania upraw. Za pierwszym razem pojawi się tam tylko wiersz z nazwą typu uprawy i opcją wyodrębnij uprawę.

Zgłoś szkodę rolniczą



[< Powrót](#)

Twoje działki i uprawy

Z systemu eWniosekPlus zostały zaimportowane Twoje działki rolne i uprawy. Działki rolne oznaczone symbolem  wymagają wyodrębnienia.

FILTRUJ v

Liczba elementów: 0

Działka rolna / uprawa	Gmina	Powierzchnia działki	Wyodrębniono
  Uprawa na gruntach ornych	Trzyciąż	3.97 ha	<input type="radio"/> 0% upraw: 0 wyodrębnij uprawę

Źródło danych: Agencja Restrukturyzacji i Modernizacji Rolnictwa, portal eWniosekPlus. Import z dnia: 2020.06.30 14:49 Importuj ponownie

- Gdy klikniesz wyodrębnij uprawę, przejdziesz do kolejnego okna, w którym znajdziesz listę rozwijaną z typami upraw.

gov.pl | Serwis Rzeczypospolitej Polskiej

Zgłoś szkodę rolniczą

Wyodrębnij uprawę / Zarejestruj suszę

ⓘ * Pola obowiązkowe

Działka rolna
Uprawa na gruntach ornych

Powierzchnia działki / Pozostała powierzchnia
3.97 ha / 3.97 ha

Wskaż typ uprawy*

Uprawa

ANULUJ ZAPISZ

- Kliknij pole, aby rozwinąć dostępne typy upraw dla tej działki. Listę możesz przewijać za pomocą suwaka po prawej stronie ekranu lub wpisać nazwę typu uprawy do wyszukiwarki.

gov.pl | Serwis Rzeczypospolitej Polskiej

Zgłoś szkodę rolniczą

Wyodrębnij uprawę / Zarejestruj suszę

ⓘ * Pola obowiązkowe

Działka rolna
Uprawa na gruntach ornych

Powierzchnia działki / Pozostała powierzchnia
3.97 ha / 3.97 ha

Wskaż typ uprawy*

szukaj...

- Aksamitka
- anyż
- arbuz
- arbuz (kawon)

- Wybierz typ uprawy. Zobaczysz kolejną listę rozwijaną – grupę upraw. Wybierz odpowiednią wartość z listy.

Serwis Rzeczypospolitej Polskiej

Zgłoś szkodę rolniczą

Wyodrębnij uprawę / Zarejestruj suszę

ⓘ * Pola obowiązkowe

Działka rolna Uprawa na gruntach ornych	Powierzchnia działki / Pozostała powierzchnia 3.97 ha / 3.97 ha
---	---

Wskaż typ uprawy*

Aksamitka
▼

Przyporządkuj do grupy upraw*

Grupa
▼

Grupa

Kwiaty cięte w uprawie pod osłonami wysokimi

Kwiaty cięte w uprawie polowej

Kwiaty i inne rośliny ozdobne - całe rośliny w uprawie pod osłonami wysokimi

Kwiaty i inne rośliny ozdobne - całe rośliny w uprawie polowej

Rośliny zielarskie (lecznicze, przyprawowe, aromatyczne)

- Wybierz **grupę upraw**. Zobaczysz pola do wpisania powierzchni uprawy (cała powierzchnia działki lub odpowiednia jej część, jeżeli jest na niej więcej grup upraw) oraz pola Uprawa nie została dotknięta suszą lub Szacowana przez Ciebie wartość poniesionej szkody w wyniku suszy do wpisania wartości procentowej.

Serwis Rzeczypospolitej Polskiej

Zgłoś szkodę rolniczą

Wyodrębnij uprawę / Zarejestruj suszę

ⓘ * Pola obowiązkowe

Działka rolna Uprawa na gruntach ornych	Powierzchnia działki / Pozostała powierzchnia 3.97 ha / 3.97 ha
---	---

Wskaż typ uprawy*

Aksamitka
▼

Przyporządkuj do grupy upraw*

Kwiaty cięte w uprawie polowej
▼

Powierzchnia uprawy*

ha

Szacowana przez Ciebie wartość poniesionej szkody w wyniku suszy*

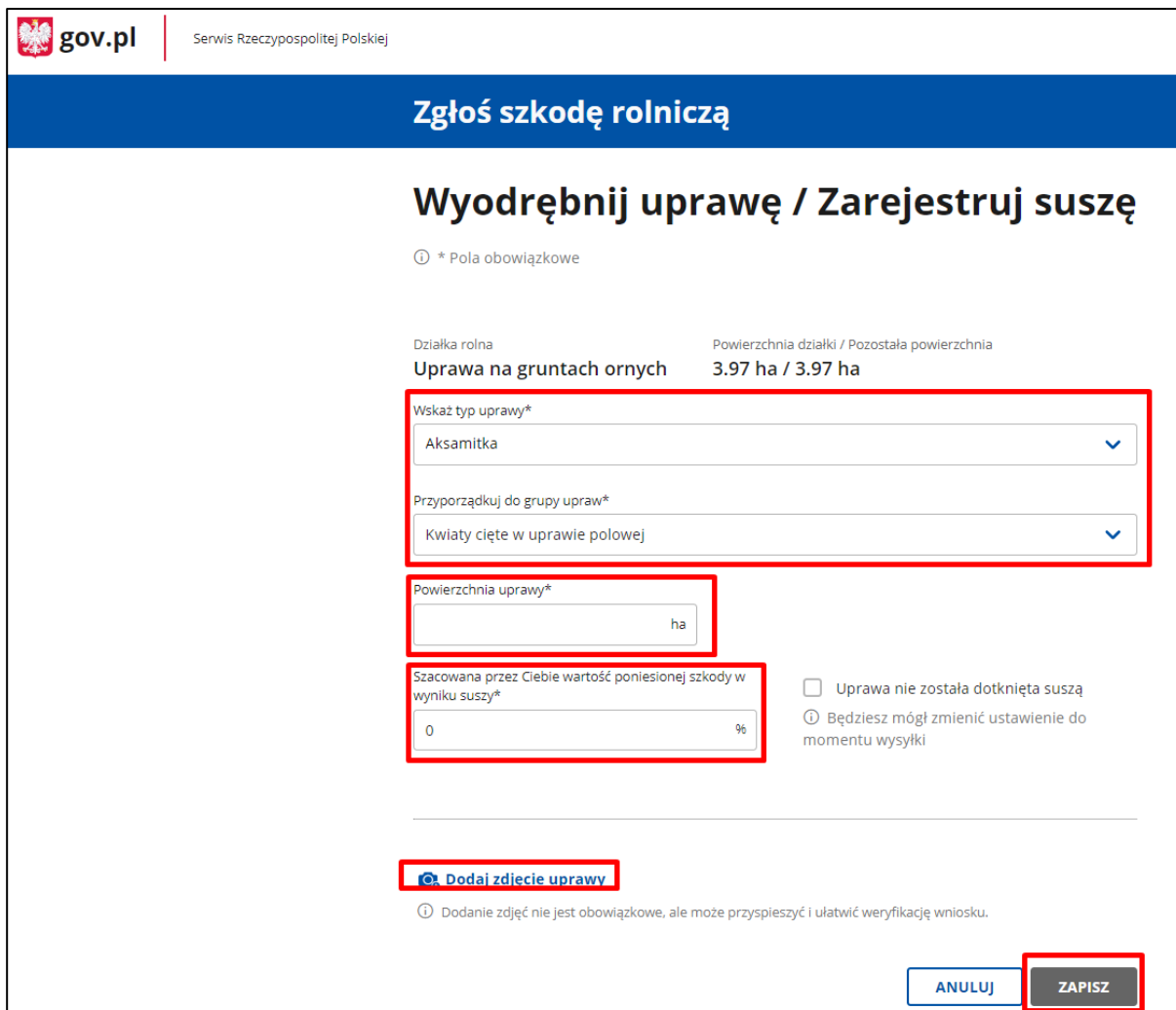
%

Uprawa nie została dotknięta suszą
 ⓘ Będziesz mógł zmienić ustawienie do momentu wysyłki

ANULUJ

ZAPISZ

- Uzupełnij pola obowiązkowe (oznaczone symbolem *) i kliknij Zapisz. Przejdiesz do poprzedniego ekranu.



- Gdy wrócisz do ekranu rozpisywania działki, zobaczysz wiersz z wyodrębnioną uprawą. W każdym wierszu masz dwie opcje: edytuj – kieruje do szczegółów danej uprawy, oraz usuń – usuwa cały wiersz.

Przy wierszu opisującym całą działkę widać, ile procent powierzchni zostało już wyodrębnione, ile upraw zdefiniowano. Znajdziesz też tutaj opcję wyodrębnij uprawę, która pozwala na utworzenie kolejnego wiersza z nową grupą upraw.

UWAGA – możesz wykorzystać grupę upraw tylko jeden raz w ramach danej działki.

Serwis Rzeczypospolitej Polskiej

Zgłoś szkodę rolniczą

[← Powrót](#)

Twoje działki i uprawy

Z systemu eWniosekPlus zostały zaimportowane Twoje działki rolne i uprawy.
Działki rolne oznaczone symbolem wymagają wyodrębnienia.

FILTRUJ ▼

Liczba elementów: 1

Działka rolna / uprawa	Gmina	Powierzchnia działki	Wyodrębniono
← Uprawa na gruntach ornych	Trzyciąż	3,97 ha	75 % upraw: 1 wyodrębnij uprawę
📄 Aksamitka / Kwiaty cięte w uprawie polowej 50 %		3,00 ha	edytuj usuń

Źródło danych: Agencja Restrukturyzacji i Modernizacji Rolnictwa, portal eWniosekPlus. Import z dnia: 2020.06.30 14:49 Importuj ponownie

1 z 1 >
 Liczba wierszy: 10 25 50

- Z tego poziomu możesz wrócić do listy działek za pomocą strzałki przy nazwie typu uprawy lub do menu głównego za pomocą linku Powrót.

Serwis Rzeczypospolitej Polskiej

Zgłoś szkodę rolniczą

← Powrót

Twoje działki i uprawy

Z systemu eWniosekPlus zostały zaimportowane Twoje działki rolne i uprawy.
Działki rolne oznaczone symbolem wymagają wyodrębnienia.

FILTRUJ ▼

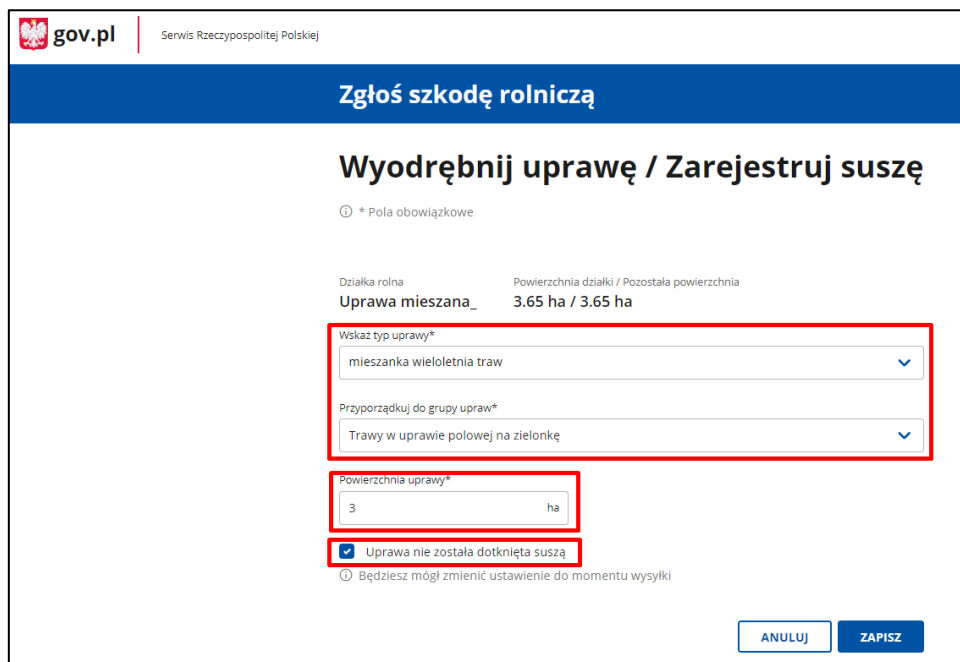
Liczba elementów: 1

Działka rolna / uprawa	Gmina	Powierzchnia działki	Wyodrębniono
← Uprawa na gruntach ornych	Trzyciąż	3,97 ha	75 % upraw: 1 wyodrębnij uprawę
📄 Aksamitka / Kwiaty cięte w uprawie polowej 50 %		3,00 ha	edytuj usuń

Źródło danych: Agencja Restrukturyzacji i Modernizacji Rolnictwa, portal eWniosekPlus. Import z dnia: 2020.06.30 14:49 Importuj ponownie

1 z 1 >
 Liczba wierszy: 10 25 50

- c. Możesz mieć także do rozpisania uprawy, które mogą być łąką lub pastwiskiem. Proces wyodrębniania upraw i wyboru typów oraz grup uprawy wygląda tak samo, jak w przypadku upraw ornych, ale musisz uzupełnić dodatkowe pola:
- Wskaż, czy dana uprawa została dotknięta suszą – jeżeli zaznaczysz pole Uprawa nie została dotknięta suszą, uzupełnij tylko pole Powierzchnia uprawy – tak jak w przypadku upraw ornych.



gov.pl Serwis Rzeczypospolitej Polskiej

Zgłoś szkodę rolniczą

Wyodrębnij uprawę / Zarejestruj suszę

* Pola obowiązkowe

Działka rolna Powierzchnia działki / Pozostała powierzchnia
Uprawa mieszana_ 3.65 ha / 3.65 ha

Wskaż typ uprawy*
mieszanka wieloletnia traw

Przyporządkuj do grupy upraw*
Trawy w uprawie polowej na zielonkę

Powierzchnia uprawy*
3 ha

Uprawa nie została dotknięta suszą

ⓘ Będziesz mógł zmienić ustawienie do momentu wysyłki

ANULUJ ZAPISZ

- Jeżeli odznaczysz pole Uprawa nie została dotknięta suszą, to pojawią Ci się dodatkowe pola, w który określisz przeznaczenie uprawy łąka lub Pastwisko.

Serwis Rzeczypospolitej Polskiej

Zgłoś szkodę rolniczą

Wyodrębnij uprawę / Zarejestruj suszę

* Pola obowiązkowe

Działka rolna Uprawa mieszana_	Powierzchnia działki / Pozostała powierzchnia 3.65 ha / 3.65 ha
--	---

Wskaż typ uprawy*

mieszanka wieloletnia traw
▼

Przyporządkuj do grupy upraw*

Trawy w uprawie polowej na zielonkę
▼

Powierzchnia uprawy*

ha

Uprawa nie została dotknięta suszą
ⓘ Będziesz mógł zmienić ustawienie do momentu wysyłki

Łąka Pastwisko

📷 Dodaj zdjęcie uprawy

ⓘ Dodanie zdjęć nie jest obowiązkowe, ale może przyspieszyć i ułatwić weryfikację wniosku.

ANULUJ

ZAPISZ

- Gdy wybierzesz **Łąka**, pojawi się lista rozwijana **Określ kośność łąki**.

Serwis Rzeczypospolitej Polskiej

Zgłoś szkodę rolniczą 2022

Wyodrębnij uprawę / Zarejestruj suszę

* Pola obowiązkowe

Działka rolna Uprawa mieszana jara	Powierzchnia działki / Pozostała powierzchnia 1.00 ha / 1.00 ha
--	---

Wskaż typ uprawy*

mieszanka wieloletnia traw
▼

Przyporządkuj do grupy upraw*

Trawy w uprawie polowej na zielonkę
▼

Powierzchnia uprawy*

ha

Uprawa nie została dotknięta suszą
ⓘ Będziesz mógł zmienić ustawienie do momentu wysyłki

Łąka Pastwisko

Określ kośność łąki*

wybierz
▼

wybierz

łąka jednokośna
 łąka dwukośna
 łąka trójkośna

- Gdy wybierzesz kośności łąki, pojawi się pole Oznacz, którego pokosu dotyczy szkoda w wyniku suszy. Możesz wybrać co najmniej jedną opcję, ale możesz wybrać wiele.
- Gdy zaznaczysz odpowiednie pokosy, pojawią się pola (oddzielne dla każdego pokosu) Szacowana przez Ciebie wartość poniesionej szkody w wyniku suszy – procentowa wartość.
- Możesz też dodać zdjęcia uprawy za pomocą linku Dodaj zdjęcie uprawy.

gov.pl Serwis Rzeczypospolitej Polskiej

Zgłoś szkodę rolniczą

Wyodrębnij uprawę / Zarejestruj suszę

① * Pola obowiązkowe

Działka rolna: **Uprawa mieszana_** Powierzchnia działki / Pozostała powierzchnia: **3.65 ha / 3.65 ha**

Wskaż typ uprawy*
mieszanka wieloletnia traw

Przyporządkuj do grupy upraw*
Trawy w uprawie polowej na zielonkę

Powierzchnia uprawy*
3 ha

Uprawa nie została dotknięta suszą
① Będziesz mógł zmienić ustawienie do momentu wysyłki

Łąka Pastwisko

Określ kośność łąki*
łąka trójkośna

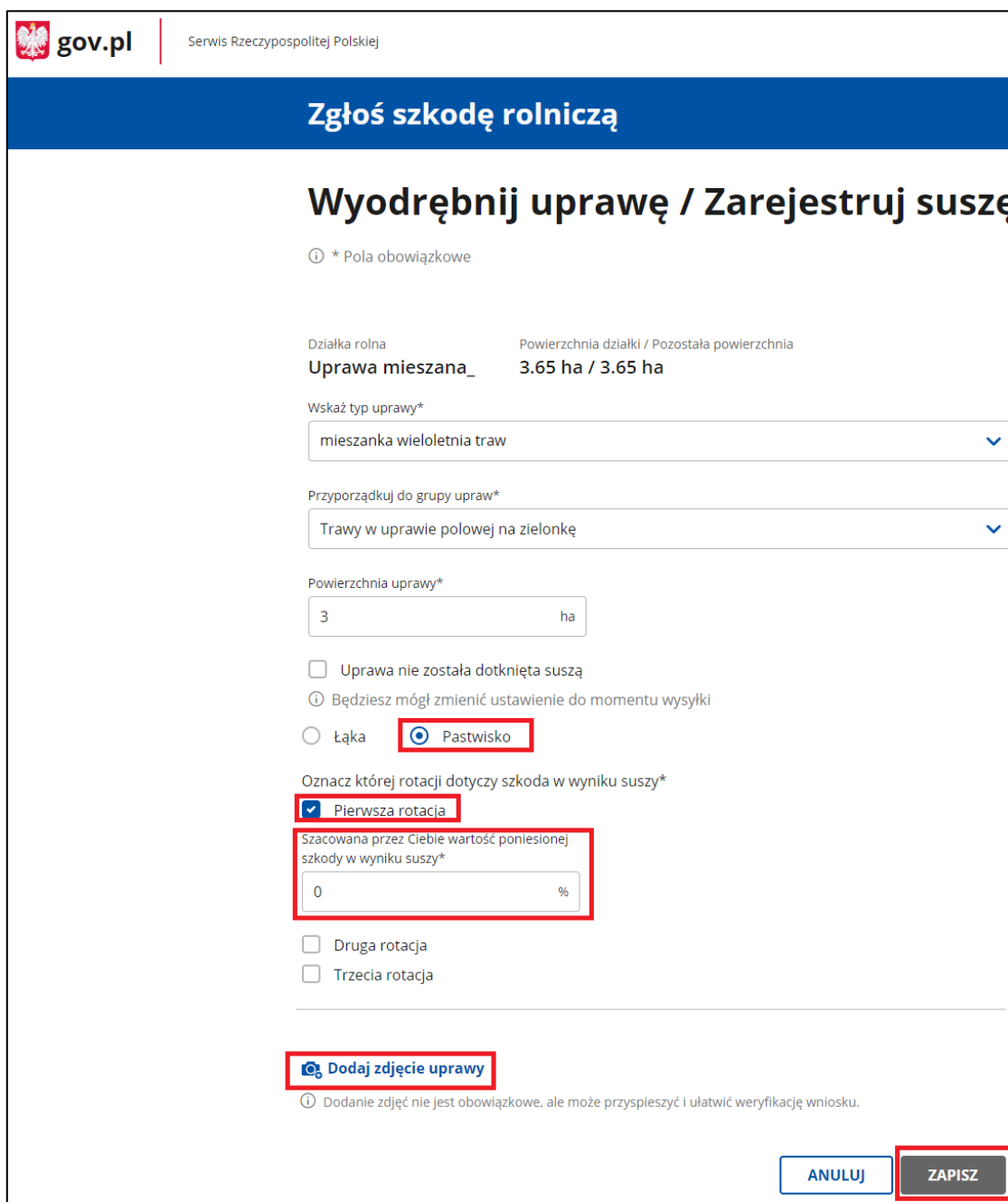
Oznacz którego pokosu dotyczy szkoda w wyniku suszy*
 Pierwszy pokos

Szacowana przez Ciebie wartość poniesionej szkody w wyniku suszy*
0 %

Drugi pokos
 Trzeci pokos

① Dodanie zdjęć nie jest obowiązkowe, ale może przyspieszyć i ułatwić weryfikację wniosku.

- Gdy wypełnisz pola obowiązkowe (oznaczone symbolem *), kliknij Zapisz. Przejdiesz do poprzedniego ekranu.
- Gdy wybierzesz **Pastwisko**, pojawią się pola, w których możesz określić, której rotacji dotyczy szkoda.
- Możesz wybrać co najmniej jedną opcję, ale możesz wybrać wiele.
- Gdy zaznaczysz odpowiednie rotacje, pojawią się pola (oddzielne dla każdej rotacji) Szacowana przez Ciebie wartość poniesionej szkody w wyniku suszy – procentowa wartość.
- Możesz też dodać zdjęcia uprawy za pomocą linku Dodaj zdjęcie uprawy.



Zgłoś szkodę rolniczą

Wyodrębnij uprawę / Zarejestruj suszę

* Pola obowiązkowe

Działka rolna: Upawa mieszana_ Powierzchnia działki / Pozostała powierzchnia: 3.65 ha / 3.65 ha

Wskaż typ uprawy*
mieszanka wieloletnia traw

Przyporządkuj do grupy upraw*
Trawy w uprawie polowej na zielonkę

Powierzchnia uprawy*
3 ha

Uprawa nie została dotknięta suszą
Będziesz mógł zmienić ustawienie do momentu wysyłki

Łąka Pastwisko

Oznacz której rotacji dotyczy szkoda w wyniku suszy*

Pierwsza rotacja
Szacowana przez Ciebie wartość poniesionej szkody w wyniku suszy*
0 %

Druga rotacja
 Trzecia rotacja

Dodanie zdjęć nie jest obowiązkowe, ale może przyspieszyć i ułatwić weryfikację wniosku.

- Gdy wypełnisz pola obowiązkowe (oznaczone symbolem *), kliknij Zapisz. Przejdiesz do poprzedniego ekranu.


9. Informacje o produkcji zwierzęcej

- a. Zaznacz, czy masz produkcję zwierzęcą w gospodarstwie.



- b. Wybierz Mam produkcję zwierzęcą.

- c. System wyświetli informacje, że w rozliczeniu zostaną uwzględnione jedynie koszty poświadczane rachunkami.



- d. Wybierz z listy rodzaje swojej produkcji zwierzęcej (np. cielęta do opasu i jaja wylęgowe kurze).
- e. Podaj liczbę zwierząt i dodatkowe koszty i dołącz dokumenty poświadczające koszty (opcjonalnie).

Określ szczegółowo zwierzęta w gospodarstwie

Wybierz rodzaj produkcji z listy DODAJ

Lp.	Produkcja zwierzęca	Ilość zwierząt*	Koszty spowodowane suszą	Akcja
1	Cieleta do opasu poniżej 6 mies.	10 [*] szt.	200 zł	usuń
2	Jaja wylęgowe kurze ³⁾	3 [*] szt.	30 zł	usuń

1) W pole "liczba zwierząt" wpisz liczbę macior
2) W pole "liczba zwierząt" wpisz liczbę zwierząt produkujących mleko
3) W pole "liczba zwierząt" wpisz liczbę sztuk drobiu nieśnego
4) W pole "liczba zwierząt" wpisz liczbę owiec
5) W pole "liczba zwierząt" wpisz liczbę rodzin pszczołach

Dodaj dokumenty

Dodaj dokumenty potwierdzające poniesione koszty, na przykład paragony lub faktury, albo ich skany.

Przeciągnij i upuść pliki na to pole albo załaduj z dysku

DODAJ PLIK

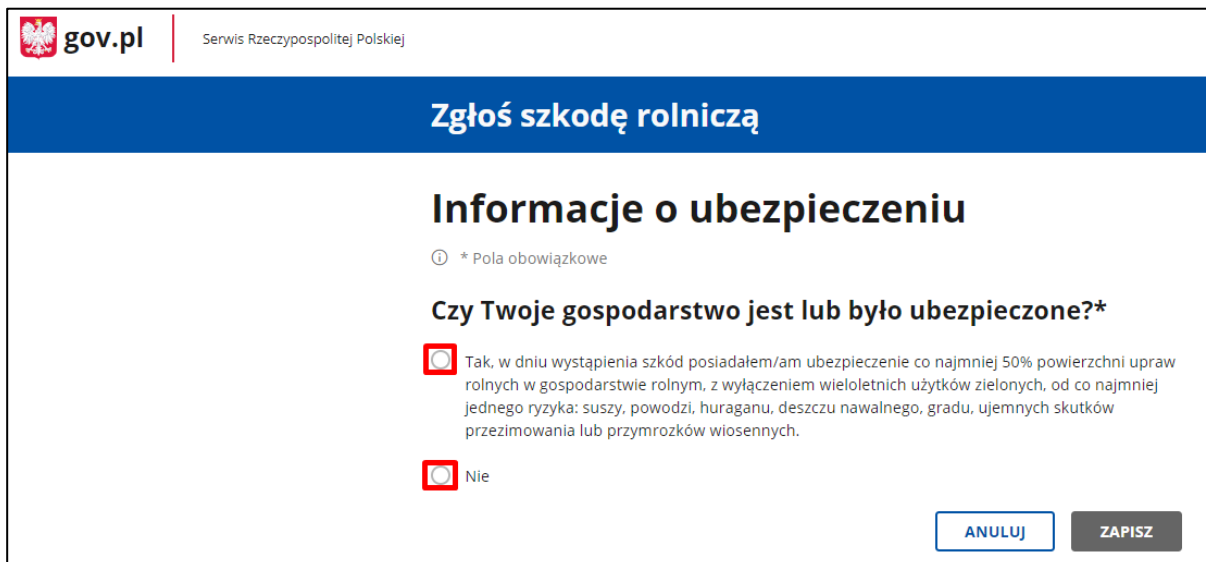
Dopuszczalne formaty plików: .jpg, .png, .pdf
Maksymalny rozmiar: 5 MB
Maksymalna liczba plików: 5

ANULUJ ZAPISZ

- f. Kliknij przycisk Zapisz. System zamknie sekcję i powrócisz do wniosku z wypełnioną tą sekcją wniosku.
- g. Możesz też zrezygnować z wypełniania tej sekcji. Kliknij przycisk Anuluj – automatycznie wrócisz do panelu wniosku, a sekcja pozostanie niewypełniona.
- h. Możesz też zaznaczyć Nie mam produkcji zwierzęcej w sekcji Czy masz produkcję zwierzęcą w gospodarstwie i kliknąć przycisk Zapisz. System zamknie sekcję i powróci do wniosku, a sekcja będzie wypełniona.

10. Informacje o ubezpieczeniu

- a. Zaznacz, czy Twoje gospodarstwo było ubezpieczone w dniu wystąpienia szkód.



gov.pl | Serwis Rzeczypospolitej Polskiej

Zgłoś szkodę rolniczą

Informacje o ubezpieczeniu

ⓘ * Pola obowiązkowe

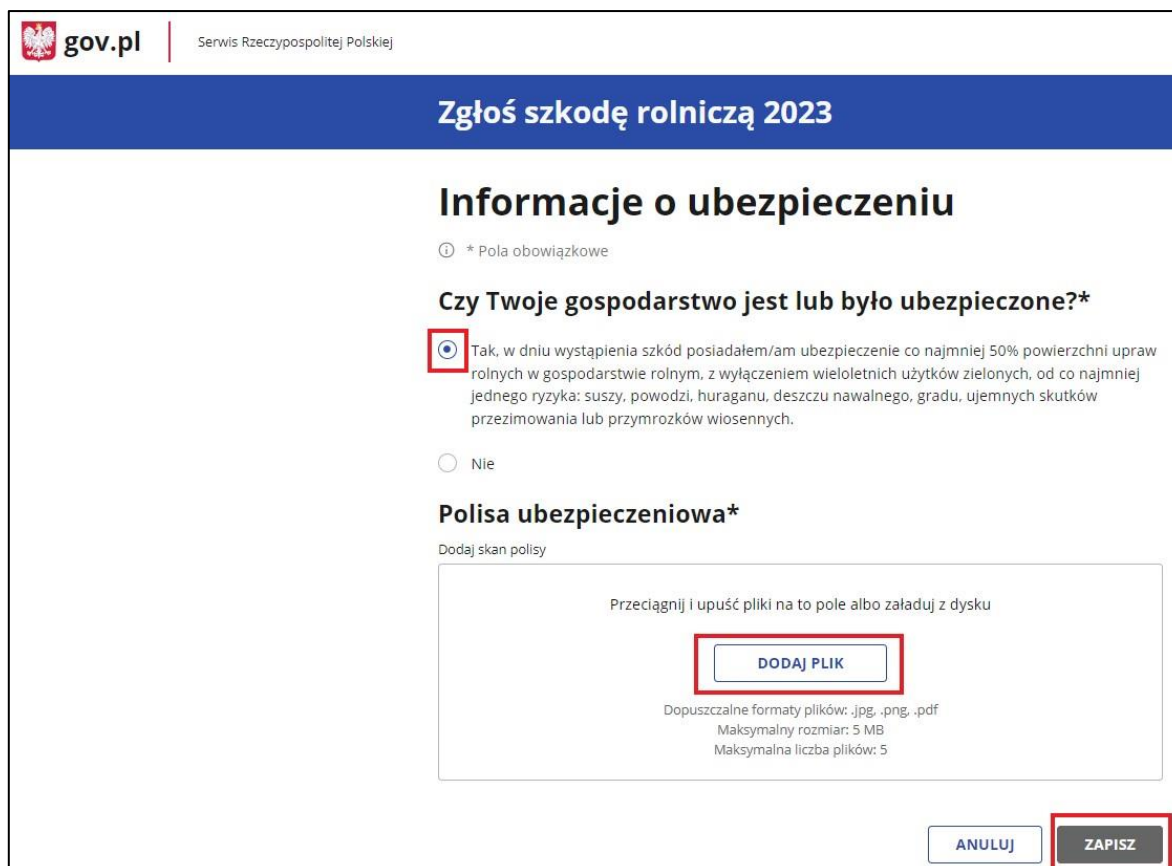
Czy Twoje gospodarstwo jest lub było ubezpieczone?*

Tak, w dniu wystąpienia szkód posiadałem/am ubezpieczenie co najmniej 50% powierzchni upraw rolnych w gospodarstwie rolnym, z wyłączeniem wieloletnich użytków zielonych, od co najmniej jednego ryzyka: suszy, powodzi, huraganu, deszczu nawalnego, gradu, ujemnych skutków przezimowania lub przymrozków wiosennych.

Nie

[ANULUJ](#) [ZAPISZ](#)

- b. Jeżeli zaznaczysz Tak, pojawi się dodatkowe pole, w którym możesz dodać skan polisy potwierdzającej ubezpieczenie (wymagane). Możesz dołączyć maksymalnie 5 plików (.jpg, .png, .pdf), a każdy z nich może mieć rozmiar maksymalnie 5 MB.
- c. Po dodaniu co najmniej jednego pliku przycisk Zapisz będzie aktywny. Zapisz dane i dołącz plik do wniosku. Wyświetli się ponownie menu główne.



gov.pl | Serwis Rzeczypospolitej Polskiej

Zgłoś szkodę rolniczą 2023

Informacje o ubezpieczeniu

ⓘ * Pola obowiązkowe

Czy Twoje gospodarstwo jest lub było ubezpieczone?*

Tak, w dniu wystąpienia szkód posiadałem/am ubezpieczenie co najmniej 50% powierzchni upraw rolnych w gospodarstwie rolnym, z wyłączeniem wieloletnich użytków zielonych, od co najmniej jednego ryzyka: suszy, powodzi, huraganu, deszczu nawalnego, gradu, ujemnych skutków przezimowania lub przymrozków wiosennych.

Nie

Polisa ubezpieczeniowa*

Dodaj skan polisy

Przeciągnij i upuść pliki na to pole albo załaduj z dysku

[DODAJ PLIK](#)

Dopuszczalne formaty plików: .jpg, .png, .pdf
Maksymalny rozmiar: 5 MB
Maksymalna liczba plików: 5

[ANULUJ](#) [ZAPISZ](#)

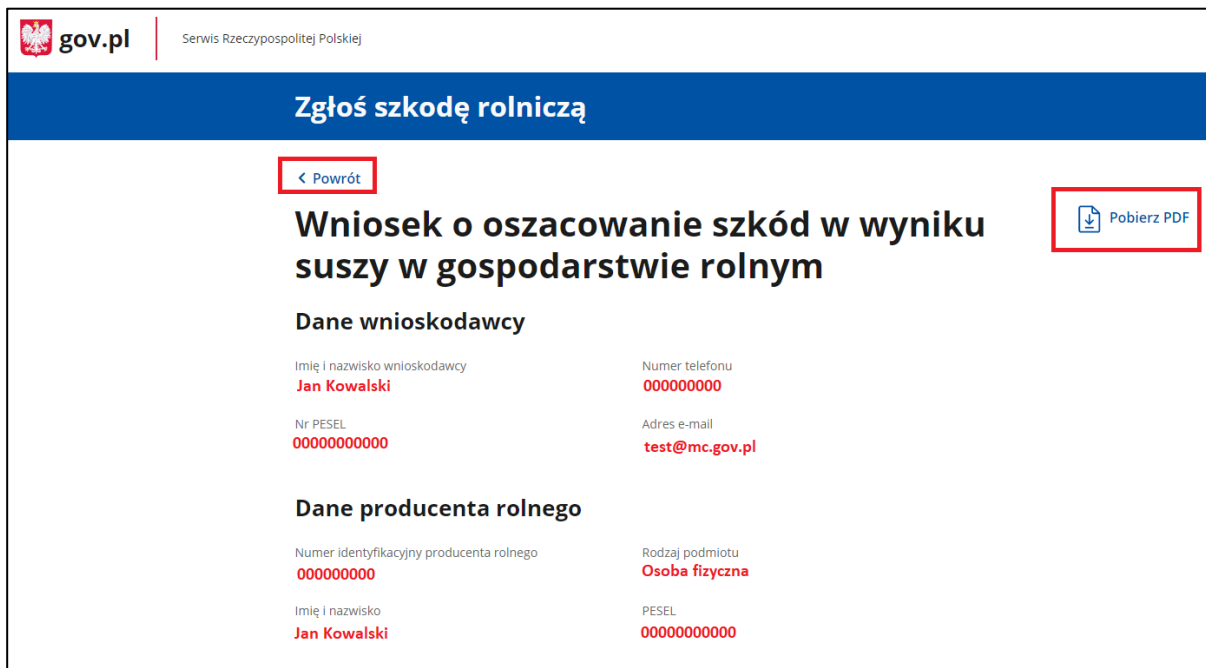
11. Podgląd i wysyłka wniosku

- a. Możesz w dowolnym momencie podejrzeć wniosek.

Do podglądu możesz przejść za pomocą przycisku Podgląd wniosku – otwiera on ekran z informacjami, które są we wniosku.

- b. Możesz pobrać wypełniony wniosek za pomocą przycisku Pobierz PDF.

- c. Link Powrót pozwoli Ci wrócić do menu głównego.



gov.pl | Serwis Rzeczypospolitej Polskiej

Zgłoś szkodę rolniczą

[< Powrót](#) [Pobierz PDF](#)

Wniosek o oszacowanie szkód w wyniku suszy w gospodarstwie rolnym

Dane wnioskodawcy

Imię i nazwisko wnioskodawcy	Numer telefonu
Jan Kowalski	000000000
Nr PESEL	Adres e-mail
00000000000	test@mc.gov.pl

Dane producenta rolnego

Numer identyfikacyjny producenta rolnego	Rodzaj podmiotu
000000000	Osoba fizyczna
Imię i nazwisko	PESEL
Jan Kowalski	00000000000

- d. Jeżeli nie uzupełnisz którejś z obowiązkowych sekcji, w podsumowaniu znajdziesz informację na ten temat.

Dane producenta rolnego

Nie wypełniono tej części wniosku.

[Przejdź i wypełnij](#)

Siedziba gospodarstwa rolnego

Nie wypełniono tej części wniosku.

[Przejdź i wypełnij](#)

Informacje o uprawach i szkodach w wyniku suszy

Uprawy dotknięte suszą

Brak

Pozostałe uprawy i nieużytki

Brak

Informacje o produkcji zwierzęcej

Nie wypełniono tej części wniosku.

[Przejdź i wypełnij](#)

Informacje o ubezpieczeniu

Nie wypełniono tej części wniosku.

[Przejdź i wypełnij](#)

- e. Na dole ekranu zobaczysz zaznaczone wcześniej Oświadczenia i zgody (szare pola) i oświadczenie, które musisz zaznaczyć, o skutkach składania fałszywych zeznań.
- f. Przycisk Potwierdź i przejdź do podpisu elektronicznego będzie aktywny dopiero, gdy wypełnisz wszystkie obowiązkowe pola, określisz suszę dla przynajmniej jednej uprawy i zaznaczysz wszystkie wymagane zgody i oświadczenia.
- g. Jeżeli w sekcji Twoje działki i uprawy nie zarejestrujesz suszy dla żadnej z upraw, pojawi się komunikat o błędzie. Wróć do tej sekcji i zarejestruj suszę dla przynajmniej jednej uprawy, aby odblokować przycisk.



Nie możesz wysłać wniosku, gdy nie określisz swojego poziomu suszy.

ANULUJ

POTWIERDŹ I PRZEJDŹ DO PODPISU ELEKTRONICZNEGO

UWAGA! Gdy wyślesz wniosek, nie będziesz można wprowadzić zmian ani dodać kolejnych szkód, jeśli wystąpią w tym roku.

Oświadczenia i zgody

- * Niniejszym, w celu sporządzenia protokołu oszacowania wysokości i zakresu szkód, wyrażam zgodę na przetwarzanie podanych przeze mnie danych osobowych, wyszczególnionych w punktach 1 do 6 niniejszego wniosku, zgodnie z przepisami rozporządzenia Parlamentu Europejskiego i Rady (UE) 2016/679 z 27.04.2016 r. w sprawie ochrony osób fizycznych w związku z przetwarzaniem danych osobowych i w sprawie swobodnego przepływu takich danych oraz uchylenia dyrektywy 95/46/WE (Dz. Urz. UE L 119) - ogólne rozporządzenie o ochronie danych (Dz. Urz. UE L 119 z 04.05.2016, str. 1 oraz Dz. Urz. UE L 127 z 23.05.2018, str. 2). Jestem świadomy/a, że podanie danych jest dobrowolne, ale niezbędne do realizacji celu wskazanego w ich treści. Administratorem danych osobowych jest Minister Cyfryzacji, mający siedzibę w Warszawie (00-060) przy ul. Królewskiej 27. Inspektorem ochrony danych, wyznaczonym przez Ministra Cyfryzacji można się skontaktować pod adresem email: iod@mc.gov.pl
- * Wyrażam zgodę na pobranie z systemu eWnioskiPlus zgłoszonych przeze mnie na WNIOSKU O PRYZNANIE PŁATNOŚCI NA ROK 2022 w ramach wsparcia bezpośredniego oraz PROW 2014-2020 danych upraw w celu sporządzenia informacji z oszacowania wysokości i zakresu szkód.
- * Przyjmuję do wiadomości, że znane mi są skutki składania fałszywych oświadczeń wynikające z art. 297 § 1 ustawy z dnia 6 czerwca 1997 r. Kodeks karny (tj. Dz.U. z 2019 r. poz. 1950), cyt.: „§ 1. Kto, w celu uzyskania dla siebie lub kogo innego, od banku lub jednostki organizacyjnej prowadzącej podobną działalność gospodarczą na podstawie ustawy albo od organu lub instytucji dysponujących środkami publicznymi - kredytu, pożyczki pieniężnej, poręczenia, gwarancji, akredytywy, dotacji, subwencji, potwierdzenia przez bank zobowiązania wynikającego z poręczenia lub z gwarancji lub podobnego świadczenia pieniężnego na określony cel gospodarczy, instrumentu płatniczego lub zamówienia publicznego, przedkłada podrobiony, przerobiony, poświadczający nieprawdę albo nierzetelny dokument albo nierzetelne, pisemne oświadczenie dotyczące okoliczności o istotnym znaczeniu dla uzyskania wymienionego wsparcia finansowego, instrumentu płatniczego lub zamówienia, podlega karze pozbawienia wolności od 3 miesięcy do lat 5.”.

Twój wniosek jest już gotowy? Zawiera informację o wszystkich uprawach, które doznały szkody w wyniku suszy? Wyślij go do urzędu.

i Po wysłaniu wniosku nie będziesz miał możliwości wprowadzenia zmian, ani dodania kolejnych szkód jeśli wystąpią w tym roku.

? Pamiętaj, żeby po podpisaniu sprawdzić, czy wniosek został wysłany i jest dostępny w twoim panelu!

ANULUJ

POTWIERDŹ I PRZEJDŹ DO PODPISU ELEKTRONICZNEGO

- h. Gdy klikniesz aktywny przycisk Potwierdź i przejdź do podpisu elektronicznego, przejdziesz do okna **Podpisywanie dokumentu**.
- i. Wybierz opcję **Podpisz podpisem zaufanym** i wpisz kod autoryzacyjny, otrzymany SMS-em. Przejdziesz z powrotem do aplikacji.

Konto prywatne

PROFIL ZAUFANY
AKTUALNOŚCI
POMOC
KONTAKT

Podpisywanie dokumentu

Anuluj
Podpisz podpisem zaufanym ▶

[Podpisz podpisem kwalifikowanym »](#)

<p style="font-size: small; margin: 0;">Informacje o profilu zaufanym</p>	<div style="margin-bottom: 10px;"> <p style="font-size: small; margin: 0;">Pierwsze imię</p> <div style="background-color: #ccc; height: 15px; width: 100%;"></div> </div> <div style="margin-bottom: 10px;"> <p style="font-size: small; margin: 0;">Drugie imię</p> <div style="background-color: #ccc; height: 15px; width: 100%;"></div> </div> <div style="margin-bottom: 10px;"> <p style="font-size: small; margin: 0;">Nazwisko</p> <div style="background-color: #ccc; height: 15px; width: 100%;"></div> </div> <div style="margin-bottom: 10px;"> <p style="font-size: small; margin: 0;">PESEL</p> <div style="background-color: #ccc; height: 15px; width: 100%;"></div> </div> <div style="margin-bottom: 10px;"> <p style="font-size: small; margin: 0;">Nazwa użytkownika</p> <div style="background-color: #ccc; height: 15px; width: 100%;"></div> </div> <div style="margin-bottom: 10px; display: flex; justify-content: space-between; font-size: x-small;"> Data utworzenia 24-05-2023 12:31 </div> <div style="display: flex; justify-content: space-between; font-size: x-small;"> Data wygaśnięcia 25-05-2026 00:00 </div>
<p style="font-size: small; margin: 0;">Informacje dodatkowe</p>	<p style="font-size: small; margin: 0;">Brak informacji dodatkowych.</p>
<p style="font-size: small; margin: 0;">Dane dokumentu</p>	<p style="font-size: small; margin: 0;">Podgląd dokumentu</p> <p style="font-size: x-small; margin: 0;">Nie udało się zwizualizować zawartości dokumentu. Aby się z nią zapoznać, możesz pobrać dokument, korzystając z przycisku poniżej.</p> <div style="text-align: center; margin-top: 10px;"> Pobierz dokument (xml) </div>

Anuluj
Podpisz podpisem zaufanym ▶

[Podpisz podpisem kwalifikowanym »](#)

testmc testmc

PROFIL ZAUFANY
Podpisywanie

[Podpisz podpisem kwalifikowanym »](#)

Potwierdź podpisanie dokumentu
✕

Wpisz poniżej kod autoryzacyjny, który wysłaliśmy na twój telefon

Kod autoryzacyjny z SMS-a nr 1 z dnia 01.07.2020:

Anuluj
POTWIERDŹ

- j. Gdy autoryzacja podpisu będzie poprawna, pojawi się komunikat **Sukces** i możliwość powrotu do ekranu głównego.



gov.pl | Serwis Rzeczypospolitej Polskiej

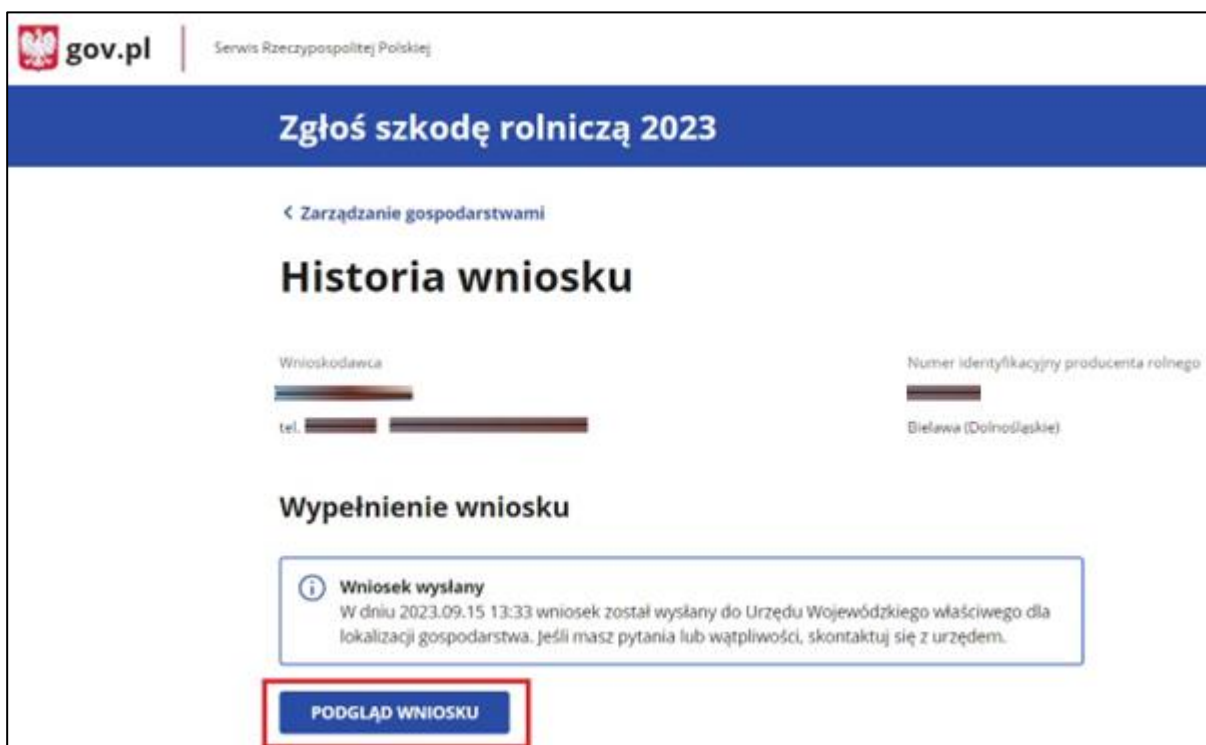
Zgłoś szkodę rolniczą

Wniosek o oszacowanie szkód w wyniku suszy w gospodarstwie rolnym

 **Sukces**
Twój wniosek o oszacowanie szkód w wyniku suszy został pomyślnie wysłany do Urzędu Wojewódzkiego.

[WRÓĆ DO EKRANU GŁÓWNEGO](#)

- k. Po powrocie do ekranu głównego zobaczysz okno Status sprawy, w którym znajdziesz komunikaty dotyczące Twojego wniosku – oddzielnie dla wniosku dotyczącego upraw i zwierząt oraz stawów i upraw trwałych.
- l. Z tego poziomu możesz podejrzeć swój wniosek – Podgląd wniosku. Gdy otworzysz podgląd, możesz też pobrać go w formie pliku PDF.



gov.pl | Serwis Rzeczypospolitej Polskiej

Zgłoś szkodę rolniczą 2023


< Zarządzanie gospodarstwami

Historia wniosku

Wnioskodawca: [redacted]
tel. [redacted]

Numer identyfikacyjny producenta rolnego: [redacted]
Bielawa (Dolnośląskie)

Wypełnienie wniosku

 **Wniosek wysłany**
W dniu 2023.09.15 13:33 wniosek został wysłany do Urzędu Wojewódzkiego właściwego dla lokalizacji gospodarstwa. Jeśli masz pytania lub wątpliwości, skontaktuj się z urzędem.

[PODGLĄD WNIOSKU](#)

12. Jak wycofać wniosek

Możesz wycofać wniosek i usunąć ze swojego konta dane gospodarstwa, jeśli wniosek ma status „w edycji” i nie został jeszcze podpisany Profilem zaufanym.

Dane gospodarstwa będą wtedy dostępne dla innego zalogowanego użytkownika, który będzie mógł je pobrać na swoje konto.

Usunięty wniosek będzie dalej na liście Twoje gospodarstwa, ale będzie nieaktywny – nie możesz go podejrzeć ani edytować.

Jak wycofać wniosek?

- Na liście Twoje gospodarstwa, przy wnioskach o statusie „w edycji”, w ostatniej kolumnie po prawej stronie kliknij przycisk **wycofaj wniosek**.







Zgłoś szkodę rolniczą 2023

Uwaga: Tylko posiadacz gospodarstwa może zgłosić szkodę rolniczą. Wniosek zostanie rozpatrzony, jeśli będzie potwierdzony podpisem zaufanym posiadacza.


Wnioskodawca
tel.

DODAJ NOWE GOSPODARSTWO

Twoje gospodarstwa

Status wniosku	Numer identyfikacyjny producenta rolnego	Nazwisko i imię	Gmina	Dodano szkody	Ostatnia edycja	Akcje
 wysłany			Bielawa (Dolnośląskie)	Tak	2023.09.15 13:29	-
 w edycji			Głogów (Dolnośląskie)	Tak	2023.09.15 17:25	wycofaj wniosek


- System otworzy okno podglądu wniosku. Na dole znajduje się oświadczenie wnioskodawcy o wycofaniu wniosku. Zaznacz pole Oświadczenie wnioskodawcy.

 **Oświadczenie wnioskodawcy**

* Oświadczam, że wycofuję wniosek o oszacowanie strat spowodowanych przez suszę, aby został on ponownie złożony przez osobę korzystającą z właściwego Profilu Zaufanego.

[ANULUJ](#) [POTWIERDŹ I PRZEJDŹ DO PODPISU ELEKTRONICZNEGO](#)

c. Kliknij przycisk Potwierdź i przejdź do podpisu elektronicznego.


 **Oświadczenie wnioskodawcy**

* Oświadczam, że wycofuję wniosek o oszacowanie strat spowodowanych przez suszę, aby został on ponownie złożony przez osobę korzystającą z właściwego Profilu Zaufanego.


[ANULUJ](#) [POTWIERDŹ I PRZEJDŹ DO PODPISU ELEKTRONICZNEGO](#)

d. System przekieruje Cię do okna podpisu cyfrowego.

e. Jeżeli poprawnie podpiszesz dokument, system wycofa wniosek i wyświetli stronę z komunikatem o sukcesie. Jeśli będą błędy, pojawi się informacja o niepowodzeniu procesu. Kliknij przycisk Wróć do ekranu głównego, aby przejść do listy Twoje gospodarstwa.

 **Sukces**
Twój wniosek został wycofany.

[WRÓĆ DO EKRANU GŁÓWNEGO](#)

 **Niepowodzenie**
Twój wniosek nie został wycofany, spróbuj ponownie.

[WRÓĆ DO EKRANU GŁÓWNEGO](#)