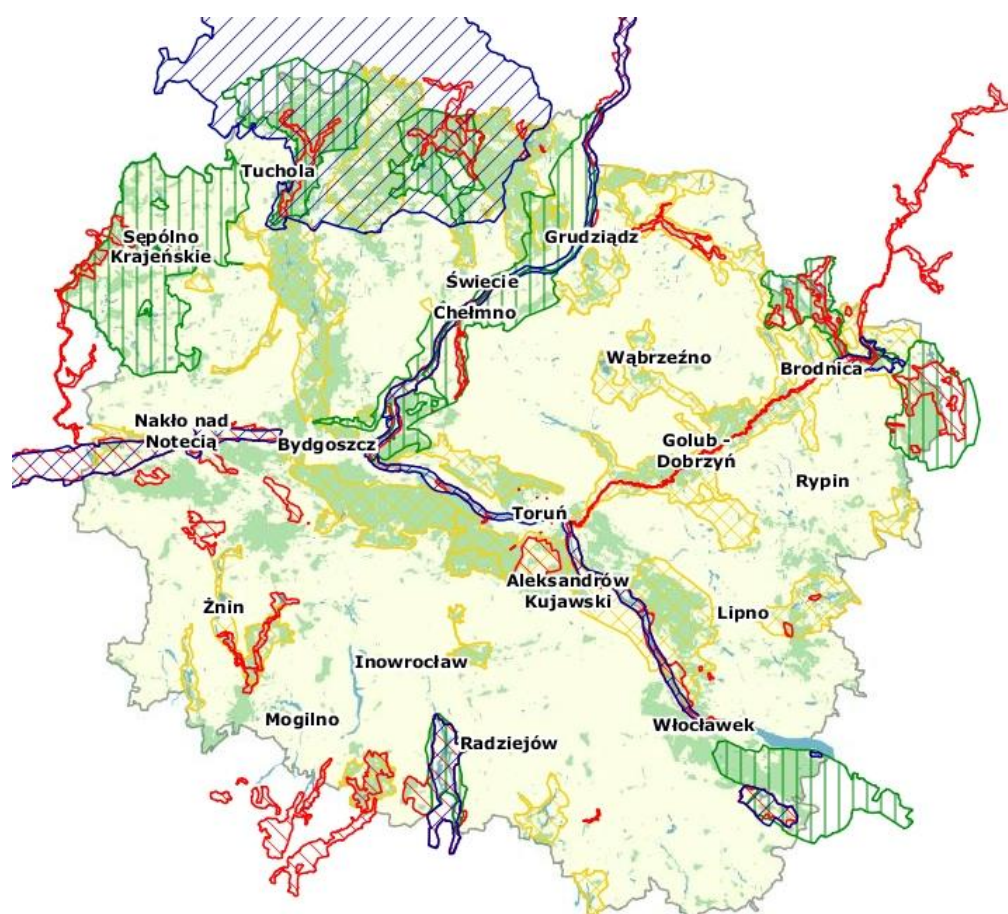




DEKLARACJA ŚRODOWISKOWA

za rok 2023



30 sierpnia 2024 roku

Szanowni Państwo,

przedkładam Państwu Deklarację Środowiskową Regionalnej Dyrekcji Ochrony Środowiska w Bydgoszczy. Opracowaliśmy ją chcąc udokumentować funkcjonowanie w naszej jednostce systemu ekzarządzania i audytu EMAS. Zdecydowaliśmy się wdrożyć system EMAS, gdyż jako organ ochrony środowiska czujemy się zobowiązani do ograniczania negatywnego oddziaływania na środowisko, promowania zachowań prośrodowiskowych oraz zwiększania świadomości ekologicznej.

W naszych działaniach za kluczowe uznajemy utrzymanie wymaganych standardów środowiska i zachowanie walorów przyrodniczych naszego regionu. Prawie 36% powierzchni województwa kujawsko-pomorskiego jest objęte ochroną prawną w postaci różnego rodzaju form ochrony przyrody. Ustanowiono tu m.in. 94 rezerwaty przyrody, 47 obszary Natura 2000 (40 specjalnych obszarów ochrony siedlisk, 7 obszarów specjalnej ochrony ptaków) 10 parków krajobrazowych oraz 31 obszarów chronionego krajobrazu. Region Kujaw i Pomorza to również jeden z najciekawszych pod względem kultury ludowej w Polsce, związany m.in. z początkiem państwa polskiego. Walory te stanowią nasze wspólne, przyrodnicze oraz kulturowe dziedzictwo i są powszechnie wykorzystywane w turystyce, rekreacji i wypoczynku.

Zarządzanie środowiskiem w okresie intensywnego rozwoju społecznego, gospodarczego i inwestycji infrastrukturalnych musi uwzględniać niełatwą do stosowania w praktyce zasadę zrównoważonego rozwoju, w ramach której każdemu elementowi środowiska należy zapewnić odpowiednie poszanowanie, a mieszkańcom regionu możliwie wysoki komfort życia i prawo do korzystania z zasobów przyrodniczych.

Pracownicy Regionalnej Dyrekcji Ochrony Środowiska w Bydgoszczy dokładają wszelkich możliwych starań, aby w sposób profesjonalny, rzetelny i bezstronny budować wizerunek nowoczesnej, otwartej i przejrzystej administracji świadczącej obywatelom i instytucjom usługi z zakresu ochrony środowiska na najwyższym poziomie merytorycznym, przy wykorzystaniu instrumentów ciągłego doskonalenia się i podnoszenia poziomu zaangażowania zespołu.

Wymagania stawiane w zakresie uwarunkowań środowiskowych różnego rodzaju przedsięwzięć są poprzedzane wnikliwą analizą uwarunkowań przyrodniczych, społecznych, ekonomicznych oraz oceną wpływu na poszczególne elementy środowiska. Dzięki temu każde planowane przedsięwzięcie realizowane jest w wariacie minimalizującym jego negatywne oddziaływanie na środowisko.

Uprawnienia i obowiązki nadane Regionalnej Dyrekcji Ochrony Środowiska w Bydgoszczy zobowiązują do wychodzenia poza minimalną zgodność z przepisami oraz do ciągłego doskonalenia efektów swojej działalności. Wszystko to przesądziło, że podjęliśmy decyzję i związane z nią wyzwania o złożeniu przed Państwem Deklaracji Środowiskowej. Ponadto liczymy, że za naszym przykładem inne instytucje i przedsiębiorstwa z Kujaw i Pomorza dołączą do grona organizacji zarejestrowanych w systemie ekzarządzania i audytu EMAS.

dr Ewa Patalas
Regionalny Dyrektor
Ochrony Środowiska w Bydgoszczy

SPIS TREŚCI

1.	STRESZCZENIE	4
2.	OPIS ORGANIZACJI.....	4
2.1.	INFORMACJE OGÓLNE	4
2.2.	OPIS DZIAŁALNOŚCI	6
2.3.	STRUKTURA ORGANIZACYJNA.....	7
3.	OPIS SYSTEMU ZARZĄDZANIA ŚRODOWISKOWEGO	8
4.	KONTEKST ORGANIZACJI	13
5.	POLITYKA ŚRODOWISKOWA	15
6.	ASPEKTY ŚRODOWISKOWE	16
6.1.	IDENTYFIKACJA ASPEKTÓW ŚRODOWISKOWYCH.....	16
6.2.	OCENA ASPEKTÓW ŚRODOWISKOWYCH	17
6.3.	ZNACZĄCE ASPEKTY ŚRODOWISKOWE	17
7.	CELE I ZADANIA	22
8.	EFEKTYWNOŚĆ ŚRODOWISKOWA.....	44
8.1.	WPROWADZENIE.....	44
8.2.	WSKAŹNIKI EFEKTYWNOŚCI ŚRODOWISKOWEJ	44
8.3.	GŁÓWNE WSKAŹNIKI EFEKTYWNOŚCI ŚRODOWISKOWEJ	45
8.3.1.	RÓŻNORODNOŚĆ BIOLOGICZNA	47
8.3.2.	WSKAŹNIKI WYNIKAJĄCE Z SEKTOROWEGO DOKUMENTU REFERENCYJNEGO DLA SEKTORA ADMINISTRACJI PUBLICZNEJ	49
9.	WYMAGANIA PRAWNE.....	49
10.	KOMUNIKACJA ZE SPOŁECZEŃSTWEM.....	50
11.	KONTAKT WS. EMAS	52

1. STRESZCZENIE

Regionalna Dyrekcja Ochrony Środowiska w Bydgoszczy, przywoływana dalej jako RDOŚ w Bydgoszczy, jest państwową jednostką budżetową, działającą na terenie województwa kujawsko - pomorskiego. Jednostka obsługuje Regionalnego Dyrektora Ochrony Środowiska w Bydgoszczy. RDOŚ w Bydgoszczy jest jednostką administracji publicznej niezespólonej (kod działalności NACE / PKD 84). Zgodnie z rozporządzeniem EMAS klasyfikuje się do małych organizacji. Siedziba RDOŚ w Bydgoszczy mieści się w Bydgoszczy przy ul. Dworcowej 81. Ponadto RDOŚ w Bydgoszczy posiada jedną placówkę zamiejscową. Siedziba oddziału zamiejscowego mieści się w budynku Delegatury Kujawsko-Pomorskiego Urzędu Wojewódzkiego przy ul. Brzeskiej 6 we Włocławku. System zarządzania środowiskowego obejmuje realizację ustawowych zadań w zakresie ochrony środowiska na obszarze województwa kujawsko-pomorskiego. System zarządzania środowiskowego jest wdrożony, utrzymywany i doskonalony w obydwu siedzibach (siedzibie głównej Urzędu, zlokalizowanej w Bydgoszczy oraz placówce zamiejscowej we Włocławku). Do najistotniejszych obszarów działalności jednostki należą: udział w strategicznych ocenach oddziaływania na środowisko, przeprowadzanie ocen oddziaływania przedsięwzięć na środowisko lub udział w tych ocenach, naprawa i przeciwdziałanie wystąpieniu szkód w środowisku, zarządzanie ochroną przyrody, w tym m.in. obszarami Natura 2000.

2. OPIS ORGANIZACJI

2.1. INFORMACJE OGÓLNE

Regionalna Dyrekcja Ochrony Środowiska w Bydgoszczy, jest państwową jednostką budżetową, działającą na terenie województwa kujawsko - pomorskiego. Jednostka obsługuje Regionalnego Dyrektora Ochrony Środowiska w Bydgoszczy, nazywanego dalej Regionalnym Dyrektorem, który jest organem administracji rządowej niezespólonej.

Podstawowe dane dotyczące Regionalnej Dyrekcji Ochrony Środowiska w Bydgoszczy:

1. Siedziba główna: ul. Dworcowa 81, 85-009 Bydgoszcz, tel.: 52 50-65-666, fax: 52 50-65-667, e-mail: kancelaria @bydgoszcz.rdos.gov.pl.

2. Placówka zamiejscowa: ul. Brzeska 6, 87-800 Włocławek (II piętro), tel.: 52 50-65-666 wew. 6070.

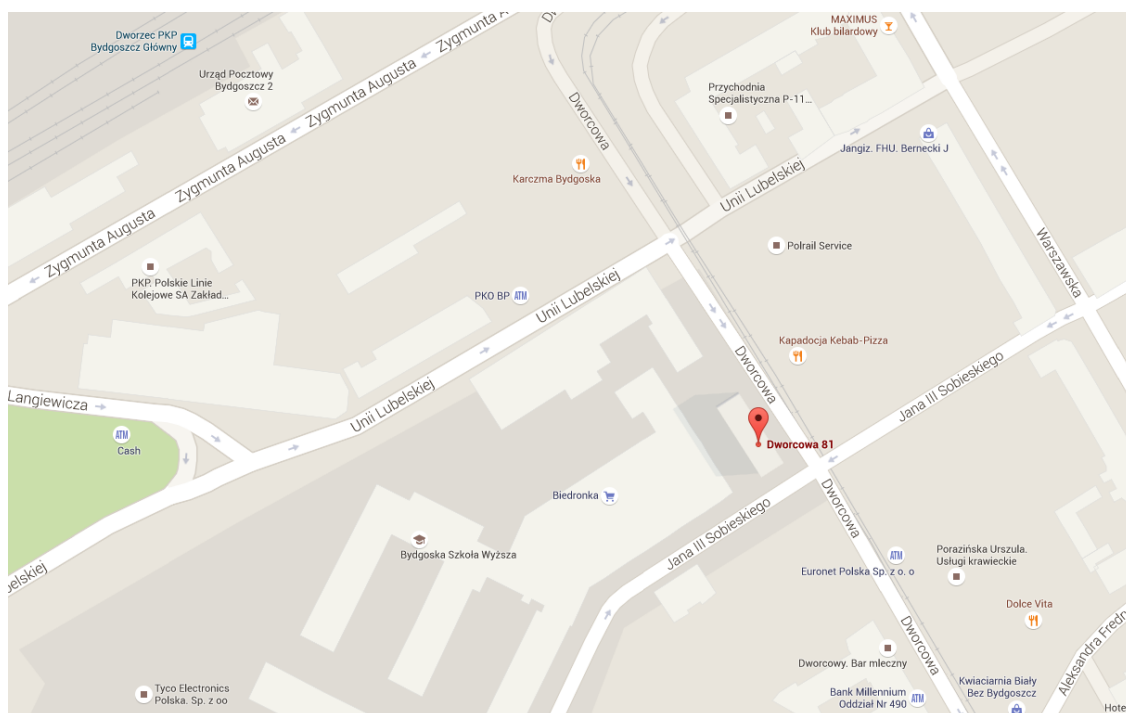
3. NIP: 554 281 72 43

4. REGON: 340 51 78 37,

5. BDO: 000047674.

Kierownikiem jednostki jest dr Ewa Patalas – Regionalny Dyrektor Ochrony Środowiska w Bydgoszczy oraz dr inż. Marek Machnikowski – Regionalny Konserwator Przyrody, Zastępca Regionalnego Dyrektora Ochrony Środowiska w Bydgoszczy.

Siedziba RDOŚ w Bydgoszczy od października 2014 roku mieści się w Bydgoszczy przy ul. Dworcowej 81, w części budynku, zajmując piętro III (1 pokój), piętro IV (5 pokoi) oraz piętra V – VII i jest wynajmowana o powierzchni 1017,55 m². Powierzchnia wynajmowana przez RDOŚ w Bydgoszczy wzrosła w stosunku do roku 2022 o 36,51 m² (2 pokoje). Budynek, wynajmowany dla celów statutowych tut. Urzędu od 2020 roku jest po termomodernizacji, podłączony jest do miejskiej sieci wodno-kanalizacyjnej oraz ciepłowniczej. W RDOŚ w Bydgoszczy powstają odpady komunalne, które są segregowane. Odpady niebezpieczne (głównie sprzęty elektroniczne) są ewidencjonowane oraz przekazywane upoważnionemu do gospodarowania nimi podmiotowi.



Od 2021 roku troje pracowników Wydziału Spraw Terenowych RDOŚ w Bydgoszczy świadczy pracę w placówce poza Bydgoszczą. Siedziba oddziału zamiejscowego mieści się w budynku Delegatury Kujawsko-Pomorskiego Urzędu Wojewódzkiego przy ul. Brzeskiej 6 we Włocławku i jest użyczana. Umowa użyczenia obejmuje dwa pokoje na 2 piętrze, o powierzchni 27,09 m² oraz ciągi komunikacyjne o powierzchni 5,42 m². Budynek, w którym mieści się siedziba oddziału zamiejscowego jest

podłączony do miejskiej sieci wodno-kanalizacyjnej oraz ciepłowniczej. Odpady komunalne są segregowane.

Regionalna Dyrekcja Ochrony Środowiska w Bydgoszczy została wpisana do rejestru EMAS prowadzonego przez Generalną Dyrekcję Ochrony Środowiska w Bydgoszczy 30 grudnia 2015 roku. Ostatnia weryfikacja zewnętrzna przeprowadzona została 2 -3 września 2022 roku. System zarządzania środowiskowego obejmuje realizację ustawowych zadań w zakresie ochrony środowiska na obszarze województwa kujawsko-pomorskiego. System zarządzania środowiskowego jest wdrożony, utrzymywany i doskonalony w obydwu siedzibach (siedzibie głównej Urzędu, zlokalizowanej w Bydgoszczy oraz placówce zamiejscowej we Włocławku). Szczegółowy opis działalności przedstawiono w kolejnym punkcie.

2.2. OPIS DZIAŁALNOŚCI

Regionalny Dyrektor powołany został na mocy ustawy z dnia 3 października 2008 roku o udostępnianiu informacji o środowisku i jego ochronie, udziale społeczeństwa w ochronie środowiska oraz o ocenach oddziaływania na środowisko¹, do realizacji zadań wymienionych w art. 131 ust. 1 wskazanej ustawy. Należą do nich:

- udział w strategicznych ocenach oddziaływania na środowisko;
- przeprowadzanie ocen oddziaływania przedsięwzięć na środowisko lub udział w tych ocenach;
- tworzenie i likwidacja form ochrony przyrody na podstawie ustawy z dnia 16 kwietnia 2004 r. o ochronie przyrody²;
- ochrona i zarządzanie obszarami Natura 2000 i innymi formami ochrony przyrody, na zasadach i w zakresie określonych ustawą o ochronie przyrody;
- wydawanie decyzji na podstawie ustawy z dnia 16 kwietnia 2004 roku o ochronie przyrody;
- przeprowadzanie postępowań i wykonywanie innych zadań, o których mowa w ustawie z dnia 13 kwietnia 2007 roku o zapobieganiu szkodom w środowisku i ich naprawie³;
- przekazywanie danych do bazy, o której mowa w art. 128 ustawy ooś;
- współpraca z organami jednostek samorządu terytorialnego w sprawach ocen oddziaływania na środowisko i ochrony przyrody;
- współpraca z organizacjami ekologicznymi;

¹ Dz. U. z 2023 roku poz. 1094 ze zm., powoływana dalej jako ustawa ooś

² Dz. U. z 2023 roku poz. 1336 ze zm., powoływana dalej jako ustawa o ochronie przyrody

³ Dz. U. z 2020 roku poz. 2187, ze zm., powoływana dalej jako ustawa szkodowa

- o wykonywanie zadań, w tym wydawanie decyzji oraz zlecenia ekspertyz z zakresu gospodarki odpadami.

Regionalny Dyrektor powołał dwa organy opiniodawczo – doradcze: Regionalną Radę Ochrony Przyrody w Bydgoszczy⁴ oraz Regionalną Komisję do Spraw Ocen Oddziaływania na Środowisko⁵.

Regionalny Dyrektor podlega Generalnemu Dyrektorowi Ochrony Środowiska oraz jest przez niego powoływany i odwoływany.

Zadania, strukturę organizacyjną i sposób działania RDOŚ w Bydgoszczy reguluje Statut nadany przez Ministra Środowiska rozporządzeniem z dnia 10 listopada 2008 roku w sprawie nadania statutu Regionalnej Dyrekcji Ochrony Środowiska w Bydgoszczy⁶ oraz Regulamin Organizacyjny Regionalnej Dyrekcji Ochrony Środowiska w Bydgoszczy⁷.

2.3. STRUKTURA ORGANIZACYJNA

Zgodnie ze Statutem oraz Regulaminem Organizacyjnym Regionalny Dyrektor kieruje RDOŚ w Bydgoszczy przy pomocy Zastępcy Regionalnego Dyrektora oraz naczelników wydziałów. Zastępcą jest Regionalny Konserwator Przyrody.

W Regionalnej Dyrekcji Ochrony Środowiska w Bydgoszczy wyodrębniono siedem komórek organizacyjnych:

- Wydział Ocen Oddziaływania na Środowisko (WOO) – Naczelnik Wydziału Karina Ścieszyńska;
- Wydział Ochrony Przyrody (WOP) – Naczelnik Wydziału Sebastian Dąbrowski;
- Wydział Szkód w Środowisku (WSS) – Naczelnik Wydziału Magdalena Gromek;
- Wydział Spraw Terenowych (WST) – Naczelnik Wydziału Artur Dembek;
- Wydział Organizacyjno-Administracyjny (WOA) – Naczelnik Wydziału Paulina Gralak;
- Wydział Informacji o Środowisku (WIS) – Naczelnik Wydziału Anna Gondek;
- Zespół Budżetu i Finansów (ZBF) – Główny Księgowy Edyta Szepanska.

Stan zatrudnienia w 2023 roku w ujęciu średniorocznym wynosił 60,0 (w zaokrągleniu

⁴ Zarządzenie nr 7/2020 Regionalnego Dyrektora Ochrony Środowiska w Bydgoszczy z dnia 20 maja 2020 roku, ze zm.

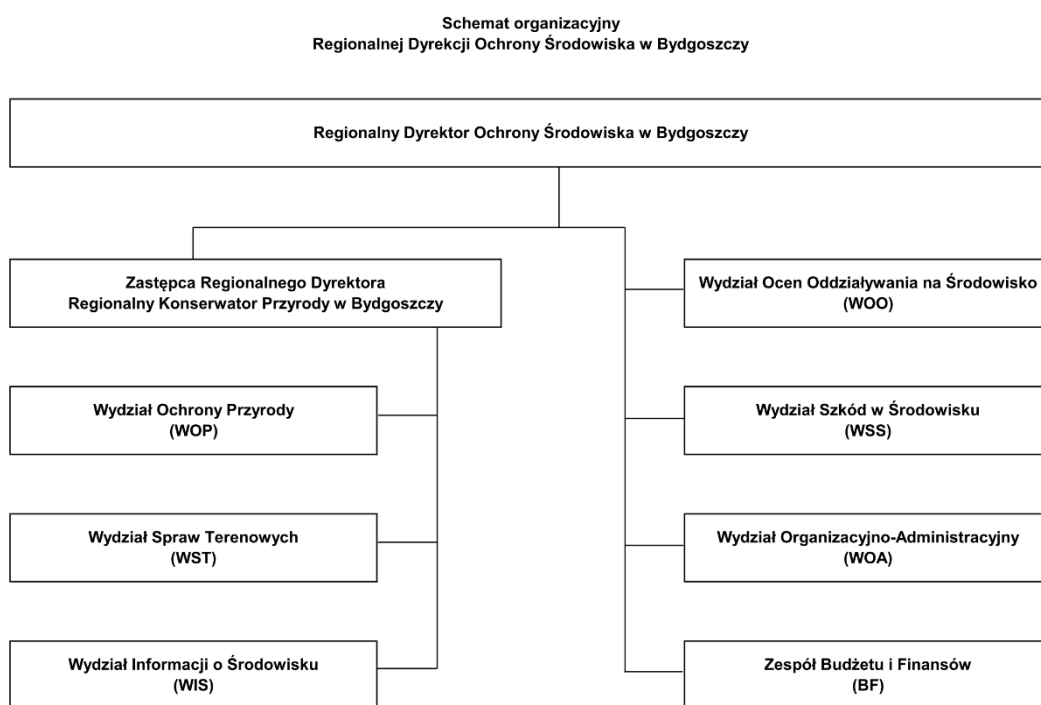
⁵ Zarządzenie nr 10/2015 Regionalnego Dyrektora Ochrony Środowiska w Bydgoszczy z dnia 8 czerwca 2015 roku, ze zm.,

⁶ Dz. U. z 2008 roku Nr 202, poz. 1252, ze zm., powoływany dalej jako Statut

⁷ Zarządzenie nr 13/2017 Regionalnego Dyrektora Ochrony Środowiska w Bydgoszczy z dnia 28 kwietnia 2017 roku, powoływane dalej jako Regulamin Organizacyjny

60 pracowników), natomiast w 2022 roku przeciętna liczba pracowników wyniosła 57,9 (w zaokrągleniu 58 pracowników) i zwiększała się w stosunku do roku 2022 o dwie osoby. Stan zatrudnienia w roku 2023 zwiększył się o 2 osoby i wyniósł 60,0 (w zaokrągleniu 60) osoby.

Strukturę organizacyjną RDOŚ w Bydgoszczy prezentuje schemat przedstawiony poniżej:



3. OPIS SYSTEMU ZARZĄDZANIA ŚRODOWISKOWEGO

System Zarządzania Środowiskowego, przywoływany dalej jako SZŚ jest częścią ogólnego systemu zarządzania w RDOŚ w Bydgoszczy. Został on wkomponowany w obowiązujące w jednostce procedury kontroli zarządczej. System jest zgodny z wymaganiami EMAS i spójny z elementami zarządzania przez procesy, cele i kompetencje w urzędzie.

SZŚ obejmuje realizację ustawowych zadań w zakresie ochrony środowiska na obszarze województwa kujawsko-pomorskiego. SZŚ jest wdrożony, utrzymywany i doskonalony we wszystkich komórkach organizacyjnych RDOŚ w Bydgoszczy.

Wszyscy pracownicy posiadają odpowiednie kompetencje, umiejętności i uprawnienia do realizacji ustawowych zadań Regionalnego Dyrektora, w zależności od zajmowanego

stanowiska. Wymagania te ujęte są w opisach stanowisk oraz zakresach czynności, które są na bieżąco aktualizowane i dostosowywane do zmieniających się uwarunkowań formalnych i organizacyjnych. Poprzez realizację swoich zadań każdy pracownik aktywnie uczestniczy w działalności na rzecz ochrony środowiska. Podczas wdrażania systemu ek zarządzania i audytu EMAS wszyscy pracownicy przeszli szkolenia w tym zakresie oraz zapewniono im dostęp stały do materiałów szkoleniowych. Dodatkowo okresowo prowadzone są szkolenia dla nowo zatrudnianych pracowników.

Dla sprawnego i zgodnego z przepisami prawa działania RDOŚ w Bydgoszczy pracownicy mają stały dostęp do różnych źródeł informacji obejmujących zarówno zagadnienia i wiedzę merytoryczną jak i prawną. Pracownicy korzystają m.in. z: internetu, systemów informacji prawnej, bazy orzecznictwa sądów i organów administracji, poczty elektronicznej. Jednostka korzysta z zewnętrznej obsługi prawnej.

Odpowiedzialność za SZŚ spoczywa na Regionalnym Dyrektorsze, który formułuje wytyczne dla ustanawianych celów środowiskowych oraz dla dalszego rozwoju systemu EMAS. Do koordynacji działania systemu ek zarządzania i audytu został powołany zespół ds. kontroli zarządczej, w skład którego wchodzi: koordynator ds. kontroli zarządczej, Pełnomocnik ds. EMAS, koordynator ds. ryzyka i szans oraz właściciele ryzyk i szans. Zadania członków ww. zespołu zostały określone w zarządzeniu nr 15/2018 z dnia 28 marca 2018 roku (ze zm.) w sprawie wprowadzenia procedury kontroli zarządczej oraz zarządzania ryzykiem i szansami w Regionalnej Dyrekcji Ochrony Środowiska w Bydgoszczy. Zespół ds. kontroli zarządczej, posiada uprawnienia w zakresie utrzymania i doskonalenia SZŚ. Członkowie ww. zespołu są pracownikami RDOŚ w Bydgoszczy, łączącymi zadania i obowiązki pracownicze z obowiązkami wynikającymi z SZŚ. Informacja o powołaniu zespołu została przekazana pracownikom.

Na SZŚ składają się:

- Polityka Środowiskowa;
- aspekty środowiskowe;
- wymagania prawne i inne;
- cele, zadania i program środowiskowy;
- zasoby, role, odpowiedzialność i uprawnienia;
- kompetencje, szkolenia, świadomość;
- komunikacja;
- dokumentacja;
- nadzór nad dokumentami;
- sterowanie operacyjne;

- gotowość i reagowanie na awarie;
- monitorowanie i pomiary;
- ocena zgodności;
- niezgodności, działania naprawcze;
- nadzór nad zapisami;
- audyty wewnętrzne;
- przegląd zarządzania.

Polityka Środowiskowa jest elementem funkcjonowania SZŚ w RDOŚ w Bydgoszczy. Odpowiedzialność za jej realizację ciąży na kierowniku jednostki. Dokument ten tworzy podwaliny całego SZŚ, gdyż zawiera najważniejsze zobowiązania w obszarze związanym z ochroną środowiska.

W oparciu o wyniki przeprowadzonego wstępnego przeglądu środowiskowego dokonano identyfikacji i oceny aspektów środowiskowych - bezpośrednich i pośrednich. Zidentyfikowane aspekty środowiskowe bezpośrednie i pośrednie zostały zestawione w Rejestrze Aspektów Środowiskowych dostępnym u Pełnomocnika ds. EMAS oraz w Intranecie. Rejestr jest okresowo weryfikowany przez Pełnomocnika ds. EMAS (minimum 1 raz na 12 miesięcy).

W procesie identyfikacji wymagań prawnych analizowane są wyniki przeglądu środowiskowego, akty prawne, pozwolenia, decyzje i umowy dotyczące funkcjonowania RDOŚ w Bydgoszczy. Dodatkowo w czasie przeglądu zarządzania zidentyfikowano strony zainteresowane, istotne dla systemu zarządzania środowiskowego i ich istotne potrzeby i oczekiwania (tj. wymagania). W celu zapewnienia ciągłej zgodności działań podejmowanych przez jednostkę z wymaganiami prawnymi i innymi dotyczącymi środowiska, przeprowadzane są wewnętrzne audyty środowiskowe minimum 1 raz w roku.

Podstawą rozwoju SZŚ jest wyznaczanie sobie celów środowiskowych. W Polityce Środowiskowej zostały zapisane również priorytety, które mają przełożenie na cele i zadania do osiągnięcia w kolejnych latach. Przyjęte do realizacji cele i zadania w zakresie SZŚ są zatwierdzane przez Regionalnego Dyrektora. Sposób realizacji celów określony został w dokumencie Plan działalności RDOŚ oraz w budżecie zadaniowym. Dokumenty te zawierają szczegółowe zadania realizujące dany cel, planowane terminy realizacji zadań, przypisane odpowiedzialności. Do celów i zadań przypisane są niezbędne środki do ich osiągnięcia. Plan działalności RDOŚ i budżet zadaniowy są dokumentami podlegającymi nadzorowi zgodnie z wytycznymi dotyczącymi kontroli zarządczej.

Kierownictwo RDOŚ w Bydgoszczy zapewnia dostępność zasobów niezbędnych do ustanowienia, wdrożenia, utrzymania i doskonalenia SZŚ. Zasoby te obejmują odpowiednią

liczbę wykwalifikowanych pracowników, infrastrukturę (maszyny drukujące, urządzenia wielofunkcyjne, lokale biurowe, wyposażenie, zasoby informatyczne itp.) oraz środki finansowe. Jak wspomniano wszyscy pracownicy posiadają odpowiednie kompetencje, umiejętności i uprawnienia do realizacji ustawowych zadań Regionalnego Dyrektora, w zależności od zajmowanego stanowiska. Poprzez realizację swoich zadań każdy pracownik aktywnie uczestniczy w działalności na rzecz ochrony środowiska. Podczas wdrażania systemu ekozarządzania i audytu EMAS wszystkie zatrudnione osoby w urzędzie przeszły szkolenia w tym zakresie oraz zapewniono im możliwość zaangażowania się we wdrażanie SZŚ. Dodatkowo pracownicy uczestniczą w merytorycznych szkoleniach wewnętrznych i zewnętrznych, podnoszących ich kompetencje do pracy na danym stanowisku.

Komunikacja wewnętrzna jest prowadzona zgodnie z zasadami ustalonymi w RDOŚ w Bydgoszczy. Regularnie odbywają się narady kierownictwa Regionalnej Dyrekcji, podczas których ustalane są nie tylko bieżące strategie działania urzędu, ale także rozpatrywane sprawy zgłaszane przez pracowników za pośrednictwem naczelników wydziałów. Wszystkie zarządzenia Regionalnego Dyrektora są zamieszczane w intranecie i aktualizowane na bieżąco. W komunikacji wewnętrznej wykorzystywana jest także droga mailowa. Komunikacja, zarówno zewnętrzna jak i wewnętrzna, odbywa się zgodnie z Regulaminem Organizacyjnym oraz Regulaminem Pracy Regionalnej Dyrekcji Ochrony Środowiska w Bydgoszczy⁸, a także wynika wprost z opisów stanowisk i zakresów zadań pracowników. Jednocześnie wszystkie dokumenty wpływające do jednostki, zarówno w formie papierowej jak i elektronicznej, są rejestrowane w systemie informatycznym oraz dekretowane przez Regionalnego Dyrektora na naczelników wydziałów i później przez naczelników na pracowników. Proces ten odbywa się zgodnie z Instrukcją kancelaryjną⁹.

W urzędzie prowadzony jest stały nadzór nad dokumentacją. Obieg dokumentacji i nadzór nad dokumentami reguluje szczegółowo Instrukcja kancelaryjna, znana i dostępna każdemu pracownikowi. Dla skuteczniejszego nadzoru w tym zakresie oraz większej efektywności pracy, RDOŚ w Bydgoszczy pracuje w systemie Elektronicznego Zarządzania Dokumentacją EZD PUW.

W siedzibie RDOŚ dokonano analizy potencjalnych sytuacji awaryjnych i specjalnych takich jak: pożar, wybuch, zniszczenie lub uszkodzenie sprzętu elektrycznego

⁸ Zarządzenie nr 18/2018 Regionalnego Dyrektora Ochrony Środowiska w Bydgoszczy z dnia 12 kwietnia 2018 roku, powoływane dalej jako Regulamin pracy

⁹ Zarządzenie nr 10 Generalnego Dyrektora Ochrony Środowiska z dnia 9 września 2014 roku, ze zm., powoływane dalej jako Instrukcja kancelaryjna

i elektronicznego, awaria łącza internetowego czy wyciek substancji z klimatyzatora. Identyfikowanie możliwych sytuacji awaryjnych odbywa się także poprzez analizę i ocenę ryzyka w ramach sprawowania kontroli zarządczej.

Opis działań dotyczących sterowania operacyjnego, gotowości i reagowania na awarie, monitorowania i pomiarów, oceny zgodności oraz niezgodności i działań naprawczych zawarty jest w zarządzeniu nr 15/2018 Regionalnego Dyrektora Ochrony Środowiska w Bydgoszczy z dnia 28 marca 2018 roku (ze zm.) w sprawie wprowadzenia procedury kontroli zarządczej oraz zarządzania ryzykiem i szansami w Regionalnej Dyrekcji Ochrony Środowiska w Bydgoszczy.

Dnia 18 września 2017 roku weszło w życie Rozporządzenie Komisji (UE) 2017/1505 z dnia 28 sierpnia 2017 r. zmieniające załączniki I, II i III do rozporządzenia Parlamentu Europejskiego i Rady (WE) nr 1221/2009 w sprawie dobrowolnego udziału organizacji w systemie ekozarządzania i audytu we Wspólnocie (EMAS). W związku z powyższym podjęto prace mające na celu dostosowanie SZŚ do zmienionych przepisów. Niniejsza deklaracja została przygotowana zgodnie z zasadami określonymi w załączniku IV Rozporządzenia Komisji (UE) 2018/2026 z dnia 19 grudnia 2018 r. zmieniającego załącznik IV do rozporządzenia Parlamentu Europejskiego i Rady (WE) nr 1221/2009 w sprawie dobrowolnego udziału organizacji w systemie ekozarządzania i audytu we Wspólnocie (EMAS).

4. KONTEKST ORGANIZACJI

W ramach przeglądu zarządzania Regionalna Dyrekcja Ochrony Środowiska w Bydgoszczy określiła zewnętrzne i wewnętrzne kwestie, które mogą mieć pozytywny lub negatywny wpływ na jej zdolność do osiągnięcia zamierzonych rezultatów w ramach systemu zarządzania środowiskowego.

Istotną kwestią są warunki lokalowe. Z uwagi na lokalizację zarówno siedziby głównej w Bydgoszczy, jak i placówki zamiejscowej we Włocławku w wynajmowanych pomieszczeniach, możliwość wprowadzania niektórych rozwiązań prośrodowiskowych dotyczących aspektów bezpośrednich jest ograniczona.

Do zasobów RDOŚ wpływających pozytywnie na zdolność do osiągnięcia zamierzonych rezultatów należy zaliczyć wykształconą, kompetentną kadre, nowy energooszczędny sprzęt elektroniczny, pięć samochodów służbowych oraz wdrożenie elektronicznego zarządzania dokumentacją (programu EZD).

Województwo kujawsko-pomorskie, na terenie którego działa RDOŚ w Bydgoszczy posiada cenne zasoby przyrodnicze. Aktualny stopień pokrycia powierzchni województwa kujawsko-pomorskiego obszarami poddanymi ochronie prawnej na podstawie ustawy z dnia 16 kwietnia 2004 roku, wynosi około 36%. RDOŚ w Bydgoszczy sprawuje nadzór nad rezerwatami przyrody i obszarami Natura 2000, sporządza dokumenty planistyczne oraz realizuje działania ochronne niezbędne dla zachowania celów i przedmiotów ochrony ww. obszarów chronionych. W celu realizacji powyższych prac RDOŚ wykorzystuje środki finansowe zarówno krajowe (Narodowy Fundusz Ochrony Środowiska i Gospodarki Wodnej w Warszawie; Wojewódzki Funduszu Ochrony Środowiska i Gospodarki Wodnej w Toruniu), jak i zagraniczne (np. z Programu Operacyjnego Infrastruktura i Środowisko).

Istotnym elementem wpływającym na działalność RDOŚ w Bydgoszczy jest występowanie w naszym regionie bobrów i wilków, podlegających ochronie gatunkowej zwierząt, za szkody których odpowiada Skarb Państwa. W ramach posiadanych kompetencji RDOŚ m.in. wypłaca odszkodowania za szkody wyrządzone przez ww. zwierzęta oraz współdziała z poszkodowanymi w celu ograniczania wyrządzanych przez te gatunki strat i szkód w różnych rodzajach mienia.

Kwestie, które mogą mieć znaczący wpływ na zdolność do osiągnięcia zamierzonych rezultatów w przypadku postępowań administracyjnych, to warunki gospodarcze i społeczne (np. zmiana sytuacji finansowej inwestorów: osób prywatnych, firm, zarządów dróg itp.), warunki środowiskowe (możliwość wystąpienia katastrof naturalnych, klęsk żywiołowych, takich jak powódzie, pożary, gwałtownych zjawisk atmosferycznych – wichury, itp.), warunki

prawne, regulacyjne. Powyższe kwestie mogą wpłynąć zarówno na zmniejszenie, jak i wzrost ilości prowadzonych przez RDOŚ spraw.

Na charakter spraw prowadzonych przez RDOŚ w Bydgoszczy wpływają również zmiany klimatu. RDOŚ opiniuje Miejskie Plany Adaptacji do Zmian Klimatu, które są, lokalną odpowiedzią na globalne zmiany klimatu.

Obszarem o najwyższym ryzyku zagrożenia bezpieczeństwa dla zdrowia ludzi oraz trwałych szkód w środowisku w całym regionie kujawsko-pomorskim jest teren dawnych Zakładów Chemicznych „Zachem” w Bydgoszczy wraz ze strefą objętą zasięgiem migracji zanieczyszczeń w wodach podziemnych, tj. terasą dolnej Wisły i Brdy. Obszar ten jest przedmiotem szczególnego zainteresowania RDOŚ w Bydgoszczy ze względu na obecność czynnych źródeł emisji zanieczyszczeń w postaci dawnych składowisk odpadów przemysłowych i miejsc awarii oraz migracje substancji niebezpiecznych i stwarzających ryzyko wystąpienia szkody w środowisku (w tym toksycznych, mutagennych i kancerogennych) w wodach podziemnych na tereny osiedli mieszkaniowych w dolnej terasie Wisły. Poza czynnościami administracyjnymi wynikającymi z kompetencji Regionalnego Dyrektora Ochrony Środowiska w Bydgoszczy tutaj. Organ w latach 2018-2023 zrealizował w ramach środków UE projekt pod nazwą: „Remediacja terenów zanieczyszczonych w rejonie dawnych Zakładów Chemicznych „ZACHEM” w Bydgoszczy w celu likwidacji zagrożeń zdrowotnych i środowiskowych, w tym dla obszaru Natura 2000 Dolina Dolnej Wisły oraz Morza Bałtyckiego”. Całkowita wartość projektu wyniosła przeszło 121 mln zł. W wyniku realizacji ww. projektu osiągnięto zakładany efekt ekologiczny oraz w ramach pracy instalacji remediacyjnej przepompowano ponad 1 400 000 m³ zanieczyszczonej wody i usunięto ok. 28,5 t zanieczyszczeń organicznych (OWO), w tym ok. 6,7 t związków fenolowych (indeks fenolowy). Zrealizowany przez RDOŚ w Bydgoszczy w latach 2018-2023 projekt remediacyjny pozwolił na zmniejszenie zagrożenia zdrowotnego mieszkańców osiedla Łęgnowo-Wieś, izolując ich od obszaru bezpośredniego oddziaływania składowiska „Zielona” oraz poprawił jakość środowiska w Dolinie Dolnej Wisły oraz samej rzece.

5. POLITYKA ŚRODOWISKOWA



REGIONALNA DYREKCJA OCHRONY ŚRODOWISKA W BYDGOSZCZY



Bydgoszcz, dnia 28 czerwca 2022 roku

POLITYKA ŚRODOWISKOWA

Regionalny Dyrektor Ochrony Środowiska w Bydgoszczy jest organem niespolonej administracji rządowej, utworzonym i działającym na podstawie ustawy z dnia 3 października 2008 roku o udostępnianiu informacji o środowisku i jego ochronie, udziale społeczeństwa w ochronie środowiska oraz o ocenach oddziaływania na środowisko (Dz. U. z 2022 roku, poz. 1029 ze zm.).

Regionalna Dyrekcja Ochrony Środowiska w Bydgoszczy (RDOŚ w Bydgoszczy) jest jednostką dążącą do profesjonalnej obsługi obywateli i instytucji, budującą wizerunek nowoczesnej, otwartej i przejrzystej administracji świadczącej usługi z zakresu ochrony środowiska na wysokim poziomie merytorycznym, przy wykorzystaniu instrumentów ciągłego doskonalenia się i podnoszenia zaangażowania zespołu.

Misją Regionalnej Dyrekcji Ochrony Środowiska w Bydgoszczy jest sprawne, skuteczne, transparentne i etyczne wykonywanie zadań publicznych w zakresie ochrony i poprawy stanu środowiska oraz zachowania dziedzictwa przyrodniczego województwa kujawsko - pomorskiego. Misja ta jest realizowana w oparciu o zasadę zrównoważonego rozwoju.

Do najistotniejszych obszarów działalności jednostki, w których jednocześnie identyfikujemy znaczące aspekty środowiskowe należą:

- udział w strategicznych ocenach oddziaływania na środowisko,
- przeprowadzanie ocen oddziaływania przedsięwzięć na środowisko lub udział w tych ocenach,
- naprawa i przeciwdziałanie wystąpieniu szkód w środowisku,
- zarządzanie ochroną przyrody, w tym m.in. obszarami Natura 2000.

Realizując niniejsze zadania RDOŚ w Bydgoszczy zobowiązuje się do pogłębiania zaufania obywateli do wiedzy publicznej, spełniania mających zastosowanie wymagań prawnych i innych oraz ciągłego doskonalenia, w celu poprawy środowiskowych efektów działalności i zapobiegania zanieczyszczeniom, do zachowania odpowiedniego stanu środowiska poprzez zrównoważony rozwój oraz utrzymanie lub przywrócenie właściwego stanu ochrony siedlisk i gatunków, a także do usprawniania systemu zarządzania informacją o środowisku.

Niniejsza polityka stanowi ramy do ustalenia i przeglądu celów oraz zadań środowiskowych.

REGIONALNY DYREKTOR
OCHRONY ŚRODOWISKA
W BYDGOSZCZY

Szymon Kosmański



Spełniamy wymagania EMAS – zarządzamy urzędem efektywnie, oszczędnie i prośrodowiskowo

ul. Dworcowa 81, 85-009 Bydgoszcz, tel.: 52 50-65-666, fax: 52 50-65-667, kancelaria.bydgoszcz@rdos.gov.pl, bydgoszcz.rdos.gov.pl

6. ASPEKTY ŚRODOWISKOWE

6.1. IDENTYFIKACJA ASPEKTÓW ŚRODOWISKOWYCH

Najistotniejszym elementem SZŚ jest zidentyfikowanie wszystkich aspektów środowiskowych, przez które rozumiemy takie składniki działalności, produkty lub usługi Regionalnej Dyrekcji, które wpływają lub mogą wpływać na środowisko.

W RDOŚ w Bydgoszczy zidentyfikowano zarówno aspekty mające bezpośredni, jak i pośredni wpływ na środowisko. Identyfikacji i oceny ich wpływu na środowisko dokonał zespół projektowy przy zaangażowaniu pracowników poszczególnych wydziałów.

Aspekty środowiskowe bezpośrednie wynikają z realizacji zadań, w tym codziennej pracy i przebywania pracowników w siedzibie i oddziałach urzędu. Aspekty te są związane ze zużyciem energii, wody, wytwarzaniem ścieków socjalno-bytowych, emisją zanieczyszczeń i energii do powietrza – wynikającą z eksploatacji samochodów służbowych oraz klimatyzatorów w pomieszczeniu serwerowni, archiwum oraz w pokoju Regionalnego Dyrektora Ochrony Środowiska w Bydgoszczy, zużyciem papieru, wytwarzaniem odpadów komunalnych, biurowych, niebezpiecznych (monitory, baterie), remontowych i budowlanych oraz potencjalnym wyciekami substancji z klimatyzatorów lub innych urządzeń w pomieszczeniach biurowych. Pracownicy zobowiązani są do racjonalnego i oszczędnego korzystania z wody, papieru, tonerów, energii itp. Promowane i wdrażane są też zasady zielonej administracji.

Podczas oceny wszystkich naszych aspektów środowiskowych wzięto pod uwagę specyfikę działalności RDOŚ i w wyniku przyjętych kryteriów dwa z naszych aspektów bezpośrednich uznano za znaczące. Jeden z tych aspektów dotyczy realizacji działań w trybie art. 16 ustawy z dnia 13 kwietnia 2007 r. o zapobieganiu szkodom w środowisku i ich naprawie (t.j. Dz. U. z 2020 r. poz. 2187), a więc realizacja projektu pod nazwą: „Remediacja terenów zanieczyszczonych w rejonie dawnych Zakładów Chemicznych „ZACHEM” w Bydgoszczy w celu likwidacji zagrożeń zdrowotnych i środowiskowych, w tym dla obszaru Natura 2000 Dolina Dolnej Wisły oraz Morza Bałtyckiego”, finansowanego ze środków unijnych w ramach Programu Operacyjnego Infrastruktura i Środowisko. Jednym z nich jest realizacja działań ochronnych w zakresie ochrony przyrody – ochrona czynna. Aspekt ten został uznany za znaczący ze względu na fakt, że ochrona czynna jest ustawowym zadaniem Regionalnego Dyrektora Ochrony Środowiska w Bydgoszczy. Ponadto ma istotny wpływ na środowisko, ponieważ umożliwia zachowanie cennych siedlisk przyrodniczych, gatunków i ich siedlisk, dla ochrony których utworzono rezerwaty przyrody oraz obszary Natura 2000. Zadania z zakresu ochrony czynnej realizowane są regularnie, w zależności od wymagań każdego siedliska czy gatunku. Zachowanie we właściwym stanie ochrony gatunków i siedlisk ma istotny wpływ

również na wizerunek urzędu. Realizowane jest najczęściej na podstawie umów z podmiotami zewnętrznymi i wymaga uzgodnienia z zarządcami terenów.

Działania związane z realizacją zadań statutowych implikują aspekty środowiskowe pośrednie. W wyniku rozstrzygnięć, opinii, aktów legislacyjnych wydawanych przez Regionalnego Dyrektora reglamentuje się korzystanie ze środowiska przez różnego rodzaju podmioty. Reglamentacja pozwala na optymalizowanie i ograniczanie niekorzystnego wpływu na środowisko. Stanowi jedną z istotnych metod ochrony jego zasobów dla obecnego i przyszłych pokoleń, w zgodzie z przepisami szeroko pojętego systemu prawa ochrony środowiska, a w szczególności z konstytucyjną zasadą zrównoważonego rozwoju.

W związku z decyzją Komisji (UE) 2019/61 z dnia 19 grudnia 2018 r. w sprawie sektorowego dokumentu referencyjnego dotyczącego najlepszych praktyk zarządzania środowiskowego, sektorowych wskaźników efektywności środowiskowej oraz kryteriów doskonałości dla sektora administracji publicznej na podstawie rozporządzenia (WE) nr 1221/2009 w sprawie dobrowolnego udziału organizacji w systemie ekozarządzania i audytu we Wspólnocie (EMAS), zespół ds. kontroli zarządczej dokonał analizy aspektów wymienionych w ww. dokumencie. Zweryfikowano rejestr aspektów, uwzględniając w nim te, które odnosiły się do naszej organizacji. Na podstawie przeprowadzonej oceny aspektów środowiskowych nowo wprowadzone aspekty uznano za nieznaczące.

6.2. OCENA ASPEKTÓW ŚRODOWISKOWYCH

Ocena aspektów środowiskowych, zarówno bezpośrednich jak i pośrednich, została oparta na 5 kryteriach dopasowanych do specyfiki działalności RDOŚ w Bydgoszczy:

- kryterium 1 - wpływ na środowisko – waga następstwa;
- kryterium 2 - częstotliwość wystąpienia;
- kryterium 3 - kryterium formalno-prawne;
- kryterium 4 - znaczenie dla zainteresowanych stron (pracowników, społeczeństwa, opinii publicznej);
- kryterium 5 - ustawowe zadania RDOŚ.

Zastosowano metodę punktową w skali od 0 do 20 punktów.

Za znaczące uznane zostały te aspekty środowiskowe, które uzyskały łącznie minimum 80 punktów. W ramach oceny od roku 2020 znaczące aspekty środowiskowe są aspekty pośrednie i aspekty bezpośrednie. Kolejnej aktualizacji aspektów środowiskowych dokonano we wrześniu 2022 roku w ramach przeglądu zarządzania.

6.3. ZNACZĄCE ASPEKTY ŚRODOWISKOWE

Tab. 1. Lista znaczących aspektów środowiskowych pośrednich i bezpośrednich.

Lp.	Aspekt środowiskowy	Wpływ na środowisko	Wymagania prawne	Ocena ogólna
Aspekty pośrednie				
1	Uzgodnianie projektów decyzji o warunkach zabudowy oraz o ustaleniu lokalizacji inwestycji celu publicznego (WST)	Zapobieganie, ograniczenie, minimalizacja zagrożeń negatywnego oddziaływania na środowisko poprzez wpływ na kształtowanie polityki regionalnej w zakresie ochrony środowiska, ochrony przyrody i krajobrazu.	art. 53 ust. 4 pkt 8 ustawy pzp; art. 60 ust. 1 w związku z art. 53 ust. 4 pkt 8 ustawy pzp	90
2	Uzgodnienia projektów decyzji zezwalającej na usunięcie drzew w obrębie pasa drogowego drogi publicznej, z wyłączeniem obcych gatunków topoli (WST)	Ochrona krajobrazu, ciągów oraz korytarzy migracyjnych zwierząt. Ochrona i zachowanie bioróżnorodności. Zapobieganie nadmiernemu i nieuzasadnionemu wycinaniu drzew w pasach drogowych. Zachowanie siedlisk gatunków zwierząt, roślin i grzybów chronionych.	art. 83a ust. 2a ustawy oop	90
3	Prowadzenie postępowań zmierzających do nałożenia obowiązku przeprowadzenia działań naprawczych/zapobiegawczych lub remediacji w przypadku historycznego zanieczyszczenia powierzchni ziemi (WSS)	Zabezpieczenie przed wystąpieniem zanieczyszczenia lub szkody w środowisku lub zapewnienie realizacji działań naprawczych i/lub zapobiegawczych, w tym m.in. zaprzestanie dalszego zanieczyszczenia, przywracanie środowiska do stanu sprzed zaistnienia zanieczyszczenia lub do stanu zbliżonego do poprzedniego spełniającego standardy, stworzenie warunków do samoregulacji środowiska naturalnego.	art. 11, 13, 15, 17-17b i art. 24 ustawy szkodowej oraz art. 101e, 101m., 101l., 101q. Poś	85
4	Wydawanie decyzji nakładającej obowiązek wykonania badań zanieczyszczenia gleby, ziemi, wody lub monitoringu przyrodniczego (WSS)	Zabezpieczenie przed wystąpieniem zanieczyszczenia lub szkody w środowisku lub zapewnienie realizacji działań naprawczych i/lub zapobiegawczych, w tym m.in. zaprzestanie dalszego zanieczyszczenia, przywracanie środowiska do stanu sprzed zaistnienia zanieczyszczenia lub do stanu zbliżonego do poprzedniego spełniającego standardy, stworzenie warunków do samoregulacji środowiska naturalnego.	art. 20 ustawy szkodowej i art. 101f. Poś	85
5	Dokonywanie oceny występowania znaczącego zagrożenia dla zdrowia ludzi lub stanu środowiska oraz podejmowanie działań zapobiegawczych i/lub naprawczych oraz remediacji w przypadku wykonania zastępczego przez RDOŚ (WSS)	Zabezpieczenie przed wystąpieniem zanieczyszczenia lub szkody w środowisku lub zapewnienie realizacji działań naprawczych i/lub zapobiegawczych, w tym m.in. zaprzestanie dalszego zanieczyszczenia, przywracanie środowiska do stanu sprzed zaistnienia zanieczyszczenia lub do stanu zbliżonego do poprzedniego spełniającego standardy, stworzenie warunków do samoregulacji środowiska naturalnego.	art. 16, 17b ustawy szkodowej oraz art. 101i., 101p. Poś	85
6	Prowadzenie postępowań dotyczących kosztów przeprowadzenia działań naprawczych/remediacji oraz	Wsparcie realizacji działań naprawczych i/lub zapobiegawczych oraz remediacji	art. 17, 17a, 18 i 23 ustawy szkodowej i	85

	obowiązku ich zwrotu, postępowań dotyczących udostępnienia powierzchni ziemi i odszkodowań za szkody powstałe w wyniku prowadzenia działań (WSS)		art. 101k., 101o. Poś	
7	Prowadzenie postępowań w sprawie oceny oddziaływania przedsięwzięć na obszar Natura 2000 (WOP)	Zapobieganie, ograniczenie, minimalizacja zagrożeń negatywnego oddziaływania planowanych przedsięwzięć na obszary Natura 2000. Zabezpieczenie utrzymania przedmiotów ochrony obszarów Natura 2000 we właściwym stanie.	art. 96, 97 i 98 ustawy oos	100
8	Wydawanie zezwoleń na podejmowanie czynności podlegających zakazom w stosunku do gatunków roślin, grzybów i zwierząt objętych ochroną gatunkową (WOP)	Utrzymywanie równowagi w środowisku między społeczeństwem a przyrodą a również w ramach możliwości utrzymania środowiska. Zabezpieczenie odpowiedniego stanu ochrony gatunkowej, w tym trwałości populacji gatunków roślin, grzybów i zwierząt objętych ochroną gatunkową. Budowanie świadomości społecznej w zakresie ochrony gatunkowej. Wsparcie badań i rozwoju nauk przyrodniczych.	art. 56 ust. 2 ustawy oop	90
9	Uznawanie obszaru za rezerwat przyrody (WOP)	Ochrona przyrody czynna lub ścisła najbardziej cennych elementów przyrodniczych. Ochrona i zachowanie bioróżnorodności. Edukacja ekologiczna, kształtowanie świadomości ekologicznej społeczeństwa.	art. 13 ust. 3 ustawy oop	85
10	Ustanawianie zadań ochronnych i planów ochrony dla rezerwatów przyrody (WOP)	Ochrona przyrody czynna lub ścisła najbardziej cennych elementów przyrodniczych. Ochrona i zachowanie bioróżnorodności. Ochrona i zachowanie celów i przedmiotów ochrony w danym rezerwacie. Edukacja ekologiczna, kształtowanie świadomości ekologicznej społeczeństwa.	art.19 ust. 6, art. 22 ust. 2 pkt 2 ustawy oop	90
11	Prowadzenie postępowań związanych z przyjmowaniem zgłoszeń i/lub wydawaniem decyzji o warunków przeprowadzenia działań, o których mowa w art. 118, 118a i 118b ustawy o ochronie przyrody (WOP)	Wpływ na zachowanie we właściwym stanie ekosystemów wodnych oraz siedlisk gatunków roślin i zwierząt, związanych ze środowiskiem wodnym i podmokłym.	art. 118, 118a i 118b ustawy oop	90
12	Przeprowadzenie postępowań dotyczących oględzin i szacowania szkód wyrządzonych przez zwierzęta objęte ochroną na podstawie art. 126 ustawy o ochronie przyrody (WOP)	Kształtowanie świadomości społecznej dotyczącej gatunków chronionych oraz ich roli w środowisku. Pozytywny wpływ pozwalający pogodzić gospodarowanie człowieka z występowaniem gatunków objętych ochroną. Pozyskiwanie akceptacji społecznej dla egzystowania zwierząt chronionych. Wpływ na retencjonowanie wody dzięki działalności bobrów.	art. 126 ustawy oop	85

13	Ustanawianie planów zadań ochronnych i planów ochrony dla obszarów Natura 2000 (WOP)	Utrzymanie właściwego stanu oraz poprawa przedmiotów ochrony obszarów Natura 2000. Ochrona i zachowanie bioróżnorodności. Edukacja ekologiczna, kształtowanie świadomości ekologicznej społeczeństwa w zakresie dotyczącym obszarów Natura 2000.	art. 28, 29 ustawy oop	90
14	Wydawanie zezwoleń na odstępstwa od zakazów obowiązujących w rezerwach przyrody oraz przedstawianie opinii dotyczących odstępstw od zakazów (WOP)	Zapewnienie trwałości ochrony elementów podlegających ochronie w rezerwacie. Nadzór nad spełnieniem zakazów i utrzymanie przedmiotów ochrony rezerwatów przyrody we właściwym stanie lub poprawienie stanu przedmiotów ochrony.	art. 15 ust. 4, 5, 6, 7 i 8, art. 116 ustawy oop, § 9 ust. 5 pkt. 3 rozporządzenia MKiDN	90
15	Realizacja działań ochronnych w zakresie ochrony przyrody (WOP)	Zachowanie i poprawa ochrony siedlisk przyrodniczych oraz gatunków zwierząt, roślin i grzybów na terenach objętych ochroną prawną lub poza nimi. Działania ochronne to m.in. działania wynikające z ustanowionych planów zadań ochronnych i planów ochrony dla obszarów Natura 2000, planów ochrony i zadań ochronnych dla rezerwatów przyrody, a w szczególności zadania z zakresy ochrony czynnej, ekspertyzy i monitoringi przyrodnicze, znakowanie granic, informowanie. Przywrócenie naturalnego stanu ekosystemów i składników przyrody oraz zachowanie siedlisk przyrodniczych a także siedlisk roślin, zwierząt lub grzybów. Edukacja ekologiczna, kształtowanie świadomości ekologicznej społeczeństwa.	Art. 20 ust. 3, pkt. 4, art. 22 ust. 3, art. 28 ust. 10 pkt. 4, art. 29 ust. 8, pkt. 5, art. 36 ust. 3, art. 59, art. 60, art. 60a, art. 115 ustawy oop	90
16	Wydawanie zezwoleń na realizację planu lub działań, mogących znacząco negatywnie oddziaływać na obszar Natura 2000, nadzorowanie wykonywania kompensacji przyrodniczej (WOP)	Zabezpieczenie utrzymania przedmiotów ochrony obszarów Natura 2000 we właściwym stanie.	art. 34 ust. 1, 2, art. 35 ust. 1, 2, 2a, 3 ustawy oop	85
17	Uzgadnianie i opiniowanie w ramach strategicznych ocen oddziaływania na środowisko w zakresie dotyczącym projektów dokumentów strategicznych m.in. polityk, strategii, planów lub programów (WOO)	Zapobieganie, ograniczenie, minimalizacja zagrożeń negatywnego oddziaływania na środowisko poprzez wpływ na kształtowanie polityki regionalnej w zakresie ochrony środowiska, ochrony przyrody i krajobrazu w odniesieniu do wszystkich komponentów środowiska.	art. 46-50, art. 53, art. 54, 55, 57, art. 21 ust. 1, 2 ustawy ooś	80
18	Uzgadnianie i opiniowanie projektów miejscowych planów zagospodarowania przestrzennego, studium uwarunkowań i kierunków zagospodarowania przestrzennego, miejscowych planów rewitalizacji, studium metropolitalnego, audytu krajobrazowego, planu	Zapobieganie, ograniczenie, minimalizacja zagrożeń negatywnego oddziaływania na środowisko poprzez wpływ na kształtowanie polityki regionalnej w zakresie ochrony środowiska, ochrony przyrody i krajobrazu.	art. 11 pkt 6 lit. j, art. 17 pkt 6 lit. a,b, art. 37 j ust.2, 37o ust. 8, 38b ust.2 lit. a, 41 ust. 1 pkt 6, ustawy pzp; art. 13 ust. 3a, art. 16 ust. 7, art. 23 ust. 5,	80

	zagospodarowania województwa, projektów gminnych programów rewitalizacji (WOO)		art. 30 ust. 3, 23a ust.4 ustawy oop, art. 17 ust.4 lit. b ustawy z dnia 9 października 2015 r. o rewitalizacji	
19	Opiniowanie w ramach postępowań związanych z wydawaniem decyzji o środowiskowych uwarunkowaniach (WOO)	Zapobieganie, ograniczenie, minimalizacja zagrożeń negatywnego oddziaływania na środowisko planowanych przedsięwzięć mogących znacząco oddziaływać na środowisko.	art. 64, 70 ustawy ooś	80
20	Uzgodnienia w ramach postępowań związanych z wydawaniem decyzji o środowiskowych uwarunkowaniach (WOP)	Zapobieganie, ograniczenie, minimalizacja zagrożeń negatywnego oddziaływania na środowisko planowanych przedsięwzięć mogących znacząco oddziaływać na środowisko.	art. 77 ustawy ooś	90
21	Prowadzenie postępowań w sprawie wydania decyzji o środowiskowych uwarunkowaniach (WOO)	Zapobieganie, ograniczenie, minimalizacja zagrożeń negatywnego oddziaływania na środowisko planowanych przedsięwzięć o znaczeniu ogólnopolskim mogących znacząco oddziaływać na środowisko. Budowanie świadomości ekologicznej społeczeństwa – informowanie społeczeństwa o potencjalnym zagrożeniach dla środowiska oraz życia i zdrowia ludzi oraz kształtowanie postaw pro-środowiskowych.	art. 75 ust. 1, art. 21 ust. 1, 2, 72a ust. 1, 86 a ustawy ooś	90
Aspekty bezpośrednie				
22	Prowadzenie działań naprawczych/ zapobiegawczych lub remediacji w przypadku szkody w środowisku (WSS)	Realizacja faktycznych działań naprawczych i/lub zapobiegawczych oraz remediacji	art. 16 ustawy szkodowej	85
23	Realizacja działań ochronnych w zakresie ochrony przyrody - ochrona czynna (WOP)	Zachowanie i poprawa ochrony siedlisk przyrodniczych oraz gatunków zwierząt, roślin i grzybów na terenach objętych ochroną prawną lub poza nimi. Działania ochronne to m.in. działania wynikające z ustanowionych planów zadań ochronnych i planów ochrony dla obszarów Natura 2000, planów ochrony i zadań ochronnych dla rezerwatów przyrody, z zakresu ochrony czynnej. Przywrócenie naturalnego stanu ekosystemów i składników przyrody oraz zachowanie siedlisk przyrodniczych a także siedlisk roślin, zwierząt lub grzybów.	Art. 20 ust. 3, pkt. 4, art. 22 ust. 3, art. 28 ust. 10 pkt. 4, art. 29 ust. 8, pkt. 5, art. 59, art. 60, art. 60a ustawy oop	90

Wykaz skrótów:

- ustawa ooś - ustawa z dnia 3 października 2008 roku o udostępnianiu informacji o środowisku i jego ochronie, udziale społeczeństwa w ochronie środowiska oraz o ocenach oddziaływania na środowisko (Dz. U. z 2024 roku, poz. 1112, t.j.);
- ustawa oop – ustawa z dnia 16 kwietnia 2004 roku o ochronie przyrody (Dz. U. z 2023 roku, poz. 1336, t.j.);
- ustawa pzp - ustawa z dnia 27 marca 2003 roku o planowaniu i zagospodarowaniu przestrzennym (Dz. U. z 2024 roku, poz. 1130, t.j.)
- Pw - ustawa z dnia 20 lipca 2017 roku Prawo wodne (Dz. U. z 2024 roku, poz. 1087, t.j.)
- Poś - ustawa z dnia 27 kwietnia 2001 roku Prawo ochrony środowiska (Dz. U. z roku 2024, poz. 54, t.j.)
- ustawa o odpadach - ustawa z dnia 14 grudnia 2012 roku o odpadach (Dz. U. z 2023 roku, poz. 1587 t.j.);
- ustawa szkodowa - ustawa z dnia 13 kwietnia 2007 roku o zapobieganiu szkodom w środowisku i ich naprawie (Dz. U. z 2020 roku, poz. 2187 t.j.);
- ustawa pzp – ustawa z dnia 11 września 2019 roku prawo zamówień publicznych (Dz. U. z 2024 roku, poz. 1320, t.j.)
- ustawa o rewitalizacji – ustawa z dnia 9 października 2015 roku o rewitalizacji (Dz. U. z 2024 roku, poz. 278, t.j.)
- wytyczne MRR - Wytyczne Ministra Rozwoju Regionalnego z dnia 5 maja 2009 roku w zakresie postępowania w sprawie oceny oddziaływania na środowisko dla przedsięwzięć współfinansowanych z krajowych lub regionalnych programów operacyjnych (sygn. MRR/H/16/3/05/09);
- rozporządzenie MKiDN - rozporządzenie Ministra Kultury i Dziedzictwa Narodowego z dnia 2 sierpnia 2018 r. w sprawie prowadzenia prac konserwatorskich, prac restauratorskich i badań konserwatorskich przy zabytku wpisanym do rejestru zabytków albo na Listę Skarbów Dziedzictwa oraz robót budowlanych, badań architektonicznych i innych działań przy zabytku wpisanym do rejestru zabytków, a także badań archeologicznych i poszukiwań zabytków (Dz. U. z 2021 roku, poz. 81 t.j.)

Znaczące aspekty środowiskowe znajdują swoje odzwierciedlenie w celach Regionalnej Dyrekcji, które są monitorowane i poddawane okresowym przeglądom. Aspekty środowiskowe, cele urzędu, mierniki, budżet zadaniowy oraz kontrola zarządcza tworzą spójną całość.

RDOŚ w Bydgoszczy ma duży wpływ na środowisko poprzez nakładanie w indywidualnych decyzjach lub aktach prawa miejscowego obowiązków bądź uprawnień dotyczących korzystania ze środowiska. RDOŚ uczestniczy również jako organ opiniująco-uzgadniający w procedurze administracyjnej zmierzającej do wydania decyzji o środowiskowych uwarunkowaniach, prowadzonej przez jednostki samorządu terytorialnego.

7. CELE I ZADANIA

Celem naszej działalności jest zachowanie co najmniej nie pogorszonego stanu środowiska. Mamy jednocześnie świadomość, że organ nie ma możliwości sprawdzenia

sposobu i jakości realizacji każdego rozstrzygnięcia administracyjnego. Cele i zadania środowiskowe są spójne z polityką środowiskową RDOŚ w Bydgoszczy, odnoszą się do aspektów środowiskowych oraz wynikają z działalności statutowej urzędu.

Cele i zadania są realizowane w ramach kontroli zarządczej i budżetu zadaniowego oraz oparte są na planie działalności jednostki. Poniżej przedstawiono planowane i zrealizowane działania wynikające z Planu działalności Regionalnej Dyrekcji Ochrony Środowiska w Bydgoszczy na 2023 rok. Ze względu na zmianę w sposobie definiowania mierników nie jest możliwe bezpośrednio odniesienie celów i zadań wynikających z Planu działalności RDOŚ na 2023 rok do celów i zadań wynikających z Planu działalności RDOŚ na ubiegłe lata, przedstawionych w poprzedniej deklaracji środowiskowej.

Tab.2. Planowane i zrealizowane działania wynikające z Planu działalności Regionalnej Dyrekcji Ochrony Środowiska w Bydgoszczy na 2023 rok.

Lp.	cel	mierniki określające stopień realizacji celu			najważniejsze zadania służące realizacji celu	Odniesienia do dokumentu o charakterze strategicznym	Odniesienie do aspektów znaczących
		nazwa	planowana wartość do osiągnięcia na koniec roku 2023	wartość osiągnięta na koniec roku 2023			
1	Ochrona różnorodności biologicznej	Liczba przygotowanych w danym roku projektów zarządzeń dotyczących rezerwatów przyrody (szt.)	5	14	Przygotowanie projektów zarządzeń dotyczących rezerwatów przyrody (WOP)	Program ochrony i zrównoważonego użytkowania różnorodności biologicznej wraz z Planem działań na lata 2015-2020	1. Uznawanie obszaru za rezerwat przyrody (Tab. 1 Lp. 9) 2. Ustanawianie zadań ochronnych i planów ochrony dla rezerwatów przyrody (Tab. 1 Lp. 10)
		Liczba obszarów Natura 2000 oraz rezerwatów przyrody, na terenie których realizowano działania ochronne wynikające z dokumentów planistycznych (szt.)	12	22	Nadzór nad terminową realizacją działań ochronnych oraz projektów finansowanych ze środków krajowych i zagranicznych (WOP)	1.Plany zadań ochronnych dla obszarów Natura 2000. 2.Plany ochrony i zadania ochronne dla rezerwatów przyrody. 3.Projekty finansowane ze środków WFOŚiGW w Toruniu 4.POLIŚ 2014-2020	1. Realizacja działań ochronnych w zakresie ochrony przyrody (Tab. 1 Lp. 15) 2. Realizacja działań ochronnych w zakresie ochrony przyrody - ochrona czynna (tab. 1 Lp. 23)
		Ilość wydanych w terminie rozstrzygnięć derogacyjnych oraz dotyczących obszarów Natura 2000 i rezerwatów przyrody, a także ilość spraw załatwionych na podstawie art. 118 ustawy o ochronie przyrody w stosunku do ilości wniosków lub zgłoszeń (szt.)	500/520	848/857	1. Wydawanie decyzji derogacyjnych w zakresie gatunków chronionych i obcych. (WOP) 2.Przeprowadzanie postępowań w sprawie oceny oddziaływania na obszar Natura 2000 (WOP) 3. Wydawanie zezwoleń na realizację planu lub działań mogących znacząco negatywnie oddziaływać na obszar Natura 2000, nadzorowanie wykonania kompensacji przyrodniczej (WOP) 4.Wydawanie decyzji dotyczących odstępstw od zakazów w rezerwach przyrody (WOP). 5. Prowadzenie procedury wynikającej z art. 118 ustawy o ochronie przyrody (WOP)	Program ochrony i zrównoważonego użytkowania różnorodności biologicznej wraz z Planem działań na lata 2015-2020.	1. Prowadzenie postępowań w sprawie oceny oddziaływania przedsięwzięć na obszar Natura 2000 (Tab. 1 Lp. 7) 2. Wydawanie zezwoleń na podejmowanie czynności podlegających zakazom w stosunku do gatunków roślin, grzybów i zwierząt objętych ochroną gatunkową (Tab. 1 Lp. 8) 3. Prowadzenie postępowań związanych z przyjmowaniem zgłoszeń i/lub wydawaniem decyzji o warunków przeprowadzenia działań, o których mowa w art. 118, 118a i 118b ustawy o ochronie przyrody (Tab. 1 Lp. 11) 4. Wydawanie zezwoleń na odstępstwa od zakazów obowiązujących w rezerwach przyrody oraz przedstawianie opinii dotyczących odstępstw od zakazów (Tab. 1 Lp. 14) 5. Wydawanie zezwoleń na realizację planu lub działań, mogących znacząco negatywnie oddziaływać na obszar Natura 2000, nadzorowanie wykonywania kompensacji przyrodniczej (Tab. 1 Lp. 16)

		Ilość zrekompensowanych szkód powodowanych przez zwierzęta łowne w rezerwach przyrody w stosunku do ilości wniosków (szt.)	80/90	80/105	1. Oszacowanie wartości szkód (WOP) 2. Wypłata odszkodowań (BF)	brak dokumentu strategicznego	1. Przeprowadzenie postępowań dotyczących oględzin i szacowania szkód wyrządzonych przez zwierzęta objęte ochroną na podstawie art. 126 ustawy o ochronie przyrody (Tab. 1 Lp. 12)
2	Zapewnienie efektywnego funkcjonowania systemu ocen oddziaływania na środowisko	Liczba spraw załatwionych w danym roku w terminie w stosunku do liczby spraw rozpatrywanych w danym roku (szt.)	2200/2300	1825/2058	1. Wydawanie rozstrzygnięć dotyczących dokumentów strategicznych (WOO) 2. Wydawanie rozstrzygnięć w ramach ocen oddziaływania na środowisko (WOO)	1. Krajowy program gospodarki odpadami. 2. Krajowy program oczyszczania ścieków komunalnych 3. Strategia Bezpieczeństwo Energetyczne i Środowisko - perspektywa do 2020 roku 4. Regionalny Program Operacyjny Województwa Kujawsko - Pomorskiego na lata 2014-2020	1. Uzgadnianie i opiniowanie w ramach strategicznych ocen oddziaływania na środowisko w zakresie dotyczącym projektów dokumentów strategicznych m.in. polityk, strategii, planów lub programów (Tab. 1 Lp. 17) 2. Uzgadnianie i opiniowanie projektów miejscowych planów zagospodarowania przestrzennego, studium uwarunkowań i kierunków zagospodarowania przestrzennego, miejscowych planów rewitalizacji, studium metropolitalnego, audytu krajobrazowego, planu zagospodarowania województwa, projektów gminnych programów rewitalizacji (Tab. 1 Lp. 18) 3. Opiniowanie w ramach postępowań związanych z wydawaniem decyzji o środowiskowych uwarunkowaniach (Tab. 1 Lp. 19) 4. Uzgodnienia w ramach postępowań związanych z wydawaniem decyzji o środowiskowych uwarunkowaniach (Tab. 1 Lp. 20) 5. Prowadzenie postępowań w sprawie wydania decyzji o środowiskowych uwarunkowaniach (Tab. 1 Lp. 21)
		Liczba spraw załatwionych spraw z zakresu systemu ocen oddziaływania na środowisko	850/860	959/966	Wydanie stanowisk w danym roku (WOO)	art. 76 ustawy ooś	1. Uzgadnianie i opiniowanie w ramach strategicznych ocen oddziaływania na środowisko w zakresie dotyczącym projektów dokumentów strategicznych m.in. polityk, strategii, planów lub programów (Tab. 1 Lp. 17) 2. Uzgadnianie i opiniowanie projektów miejscowych planów zagospodarowania przestrzennego, studium uwarunkowań i kierunków zagospodarowania przestrzennego, miejscowych planów rewitalizacji, studium metropolitalnego, audytu krajobrazowego, planu zagospodarowania województwa, projektów gminnych programów rewitalizacji (Tab. 1 Lp. 18) 3. Opiniowanie w ramach postępowań związanych z wydawaniem decyzji o środowiskowych uwarunkowaniach (Tab. 1 Lp. 19)

							4.Uzgodnienia w ramach postępowań związanych z wydawaniem decyzji o środowiskowych uwarunkowaniach (Tab. 1 Lp. 20) 5.Prowadzenie postępowań w sprawie wydania decyzji o środowiskowych uwarunkowaniach (Tab. 1 Lp. 21)
3	Zapewnienie społeczeństwu dostępu do informacji o środowisku	Liczba informacji o środowisku i jego ochronie udostępnionych w trybie bezwzrostowym (szt.)	1600	1366	Publikowanie informacji w publicznie dostępnym wykazie danych o dokumentach zawierających informacje o środowisku i jego ochronie (WIS)	1. Program ochrony i zrównoważonego użytkowania różnorodności biologicznej wraz z Planem działań na lata 2015-2020 2. Strategia Sprawne Państwo 2020	-
		Ilość informacji w danym roku udostępnionych w terminie na wniosek w stosunku do ilości wniosków (szt.)	295/300	321/343	1. Terminowa realizacja wniosków o udostępnienie informacji (WIS) 2. Standaryzacja procesu udostępniania informacji (WIS)		-
4	Zapewnienie ochrony przed skutkami zagrożeń	Ilość zakończonych postępowań w danym roku w stosunku do postępowań wszczętych (szt.)	40/50	60/49	1. Prowadzenie postępowań dotyczących szkód w środowisku oraz historycznych zanieczyszczeń powierzchni ziemi (WSS) 2. Podejmowanie działań zapobiegawczych i/lub naprawczych oraz remediacji (WSS) 3. Postępowania o wpisie do rejestru historycznych zanieczyszczeń powierzchni ziemi (WSS) 4. Prowadzenie postępowań w przedmiocie nałożenia obowiązku wykonania badań zanieczyszczenia gleby, ziemi, wody lub monitoringu przyrodniczego (WSS)	1.Lokalne programy rewitalizacji 2.Plan gospodarki odpadami województwa kujawsko-pomorskiego na lata 2012-2017 z perspektywą na lata 2018-2023 3.Program ochrony środowiska z planem gospodarki odpadami województwa kujawsko-pomorskiego na lata 2011-2014 z perspektywą na lata 2015-2018	1.Prowadzenie postępowań zmierzających do nałożenia obowiązku przeprowadzenia działań naprawczych/zapobiegawczych lub remediacji w przypadku historycznego zanieczyszczenia powierzchni ziemi (Tab. 1 Lp. 3) 2.Wydawanie decyzji nakładającej obowiązek wykonania badań zanieczyszczenia gleby, ziemi, wody lub monitoringu przyrodniczego (Tab. 1 Lp. 4) 3.Dokonywanie oceny występowania znaczącego zagrożenia dla zdrowia ludzi lub stanu środowiska oraz podejmowanie działań zapobiegawczych i/lub naprawczych oraz remediacji w przypadku wykonania zastępczego przez RDOS (Tab. 1 Lp. 5) 4.Prowadzenie postępowań dotyczących kosztów przeprowadzenia działań naprawczych/remediacji oraz obowiązku ich zwrotu, postępowań dotyczących udostępnienia powierzchni ziemi i odszkodowań za szkody powstałe w wyniku prowadzenia działań (Tab. 1 Lp. 6) 5. Prowadzenie działań naprawczych/zapobiegawczych lub remediacji w przypadku szkody w środowisku (tab. 1 Lp. 22)

5.	Efektywne orzekanie dla zapewnienia wartości przyrodniczych terenów cennych pod względem przyrodniczym oraz ochrona fauny i flory	Liczba rozstrzygnięć administracyjnych w danym roku/ liczba spraw administracyjnych wszczętych w danym roku (w szt./szt.)	4900/5000	4660/4776	Reglamentacja działań wpływających na ochronę terenów przyrodniczo cennych oraz ochronę gatunkową	<ol style="list-style-type: none"> 1. Uzgadnianie projektów decyzji o warunkach zabudowy. 2. Uzgadnianie projektów decyzji o ustaleniu lokalizacji inwestycji celu publicznego. 3. Uzgadnianie projektów zezwoleń na usunięcie drzew rosnących w pasach drogowych dróg publicznych. 4. Przeprowadzanie oględzin w terenie w związku z realizacją ww. spraw. 5. Uzgadnianie projektów uchwał Sejmiku Województwa Kujawsko-Pomorskiego dotyczących parków krajobrazowych. 6. Uzgadnianie projektów uchwał Sejmiku Województwa Kujawsko-Pomorskiego dotyczących obszarów chronionego krajobrazu. 	<ol style="list-style-type: none"> 1. Uzgadnianie projektów decyzji o warunkach zabudowy oraz o ustaleniu lokalizacji inwestycji celu publicznego (Tab. 1 Lp. 1) 2. Uzgodnienia projektów decyzji zezwalającej na usunięcie drzew w obrębie pasa drogowego drogi publicznej, z wyłączeniem obcych gatunków topoli (Tab. 1 Lp. 2) 3. Wydawanie zezwoleń na podlegających zakazom w stosunku do gatunków roślin, grzybów i zwierząt objętych ochroną gatunkową (Tab. 1 Lp. 8)
----	---	---	-----------	-----------	---	---	--

Cele i zadania RDOŚ w Bydgoszczy realizowane są również w ramach budżetu zadaniowego. Budżet zadaniowy to plan wydatków budżetowych, sporządzany w układzie funkcji, zadań i podzadań, wraz ze wskazaniem na poziomie zadań i podzadań celów, które planuje się osiągnąć w wyniku realizacji zadania/podzadania oraz mierników określających stopień realizacji celów. Budżet zadaniowy jest narzędziem sprawnego zarządzania zadaniami publicznymi, zapewniającym osiągnięcie określonych celów. Prezentacja celów i odnoszących się do tych celów mierników pozwalają na dokładniejsze obserwowanie i kontrolowanie rezultatów oraz efektów administracji publicznej.

Tab.3. Planowane i zrealizowane działania wynikające z Budżetu zadaniowego Regionalnej Dyrekcji Ochrony Środowiska w Bydgoszczy na 2023 rok.

Lp.	Cel	Mierniki określające stopień realizacji celu			Najważniejsze planowane zadania służące realizacji celu	Odniesienie do aspektów znaczących
		nazwa	wartość planowana do osiągnięcia na koniec roku 2023	wartość osiągnięta na koniec roku 2023		
1	Zapewnienie społeczeństwu dostępu do informacji o środowisku	Stopień zrealizowanych w terminie wniosków o udostępnienie informacji o środowisku i jego ochronie (szt./szt.)	263/270	321/343	Udostępnianie informacji o środowisku (WIS)	Analogicznie do celu 3 z tab. 2: Zapewnienie społeczeństwu dostępu do informacji o środowisku
2	Zwiększenie poziomu ochrony przed skutkami zagrożeń	Liczba załatwionych w danym roku spraw dotyczących strategicznych ocen oddziaływania na środowisko i ocen oddziaływania przedsięwzięć / liczba spraw rozpatrywanych w danym roku (szt./szt.)	2300/2400	1825/2058	Ochrona przed skutkami zagrożeń (WOO)	1.Uzgadnianie i opiniowanie w ramach strategicznych ocen oddziaływania na środowisko w zakresie dotyczącym projektów dokumentów strategicznych m.in. polityk, strategii, planów lub programów (Tab. 1 Lp. 17) 2.Uzgadnianie i opiniowanie projektów miejscowych planów zagospodarowania przestrzennego, studium uwarunkowań i kierunków zagospodarowania przestrzennego, miejscowych planów rewitalizacji, studium metropolitalnego, audytu krajobrazowego, planu zagospodarowania województwa, projektów gminnych programów rewitalizacji. (Tab. 1 Lp. 18)
3	Zapobieganie zagrożeniom w środowisku, usuwanie ich skutków oraz ustalanie	Liczba rozstrzygnięć administracyjnych dotyczących szkód w środowisku lub historycznych zanieczyszczeń powierzchni ziemi w danym	40/45	60/49	Przeciwdziałanie zagrożeniom środowiska i likwidacja ich skutków (WSS)	Analogicznie do celu 4 z tab. 2: Zapewnienie ochrony przed skutkami zagrożeń

	warunków korzystania ze środowiska	roku / liczba spraw wszczętych w danym roku (szt./szt.)				
4	Zapewnienie funkcjonowania systemu ocen oddziaływania na środowisko	Liczba spraw z zakresu systemu ocen oddziaływania na środowisko załatwionych w danym roku / liczba spraw rozpatrywanych w danym roku (szt./szt.)	850/860	959/966	Oceny oddziaływania na środowisko (WOO)	3.Opiniowanie w ramach postępowań związanych z wydawaniem decyzji o środowiskowych uwarunkowaniach (Tab. 1 Lp. 19) 4.Uzgodnienia w ramach postępowań związanych z wydawaniem decyzji o środowiskowych uwarunkowaniach (Tab. 1 Lp. 20) 5.Prowadzenie postępowań w sprawie wydania decyzji o środowiskowych uwarunkowaniach (Tab. 1 Lp. 21)
5	Ochrona i kształtowanie wartości przyrodniczych i krajobrazowych	Suma zasięgów powierzchniowych zrealizowanych działań wynikających z dokumentów planistycznych i z rocznych zadań rzeczowych (ha)	34,71	21,89	Kształtowanie bioróżnorodności (WOP)	Analogicznie do celu 1 z tab. 2: Ochrona różnorodności biologicznej w odniesieniu do miernika: Liczba obszarów Natura 2000 oraz rezerwatów przyrody, na terenie których realizowano działania ochronne wynikające z dokumentów planistycznych
6	Utrzymanie, odtworzenie lub wzbogacenie różnorodności biologicznej	Liczba realizowanych przedsięwzięć zmierzających do utrzymania, odtworzenia lub wzbogacenia zasobów przyrody (szt.)	2	2	Ochrona przyrody i krajobrazu (WOP)	1. Ustanawianie planów zadań ochronnych i planów ochrony dla obszarów Natura 2000 (Tab. 1 Lp. 13) 2. Ustanawianie zadań ochronnych i planów ochrony dla rezerwatów przyrody (Tab. 1 Lp. 10) 3. Realizacja działań ochronnych w zakresie ochrony przyrody (Tab. 1 Lp. 15)
7	Zapewnienie ograniczenia degradacji środowiska naturalnego oraz powstrzymanie utraty różnorodności biologicznej	Liczba zarządzeń oraz rozporządzeń w sprawie ustanowienia planów zadań ochronnych lub planów ochrony dla obszarów Natura 2000 / łączna liczba obszarów Natura 2000 (szt./szt.)	40/999	37/999	Formy ochrony przyrody (WOP)	1. Ustanawianie planów zadań ochronnych i planów ochrony dla obszarów Natura 2000 (Tab. 1 Lp. 13)
8	Efektywne orzekanie dla zapewnienia zachowania wartości przyrodniczych terenów cennych pod względem przyrodniczym oraz ochrona fauny i flory	Liczba rozstrzygnięć administracyjnych w danym roku / liczba spraw administracyjnych wszczętych w danym roku (szt./szt.)	4900/5000	4660/4777	Reglamentacja działań wpływających na ochronę terenów przyrodniczo cennych oraz ochronę gatunkową (WST)	1. Uzgodnienie projektów decyzji o warunkach zabudowy oraz o ustaleniu lokalizacji inwestycji celu publicznego (Tab. 1 Lp. 1) 2. Uzgodnienia projektów decyzji zezwalającej na usunięcie drzew w obrębie pasa drogowego drogi publicznej, z wyłączeniem obcych gatunków topoli (Tab. 1 Lp. 2)
9	Zadośćuczynienie za poniesione szkody	Liczba zrekompensowanych szkód / liczba oszacowanych i zakwalifikowanych do wypłaty szkód w danym roku (szt./szt.)	100/110	80/105	Rekompensata szkód powodowanych przez zwierzęta chronione (WOP)	Analogicznie do celu 1 z tab. 2: Ochrona różnorodności biologicznej w odniesieniu do miernika: Ilość zrekompensowanych szkód powodowanych przez zwierzęta chronione oraz zwierzęta łowne w rezerwach przyrody w stosunku do ilości wniosków

Zgodnie z Regulaminem Organizacyjnym, opisami stanowisk oraz opisanymi procesami powyższe zadania przypisano odpowiednim stanowiskom pracy oraz zapewniono środki finansowe na ich realizację. Realizacja zadań i osiągnięcie celów jest nadzorowane zgodnie z obowiązującymi przepisami.

Cel związany z ochroną różnorodności biologicznej (Tab. 2 Lp.1, Tab. 5, 6) był realizowany przez Wydział Ochrony Przyrody (WOP) poprzez przygotowywanie projektów zarządzeń dotyczących rezerwatów przyrody, realizację działań ochronnych wynikających z dokumentów planistycznych, wydawanie rozstrzygnięć derogacyjnych oraz dotyczących obszarów Natura 2000 i rezerwatów przyrody, a także załatwianie spraw na podstawie art. 118 ustawy o ochronie przyrody. W odniesieniu do miernika: „Liczba przygotowanych w danym roku projektów zarządzeń dotyczących rezerwatów przyrody” cel został osiągnięty. Przekroczono znacznie zaplanowaną wartość miernika, ponieważ poza zaplanowanymi do przygotowania projektami zarządzeń, opracowano również dziewięć projektów zarządzeń zmieniających obowiązujące akty prawa miejscowego. W kolejnym zaplanowanym mierniku: „Liczba obszarów Natura 2000 oraz rezerwatów przyrody, na terenie których realizowano działania ochronne wynikające z dokumentów planistycznych” osiągnięto cel przekraczając nieznacznie wartość. Cel został osiągnięty w zakresie ilości wydanych w terminie rozstrzygnięć derogacyjnych oraz dotyczących obszarów Natura 2000 i rezerwatów przyrody, a także ilości spraw załatwionych na podstawie art. 118 ustawy o ochronie przyrody w stosunku do ilości wniosków lub zgłoszeń. Pomimo znacznie większej od zakładanej ilości prowadzonych spraw, stopień ich realizacji wyniósł ponad 96%. Nie osiągnięto celu zaplanowanej wartości miernika w zakresie ilości zrekompensowanych szkód wyrządzonych przez zwierzęta chronione oraz zwierzęta łowne w rezerwatach przyrody. Przyczyną nie osiągnięcia celu w roku 2019 były następujące: sprawami szacowania szkodowymi wyrządzonymi przez zwierzęta zajmowała się jedna osoba; przez GDOŚ skrócono termin ubiegania się o rezerwę celową, co spowodowało, że dla 4 wniosków nie zapewniono środków na wypłatę. Kolejną przyczyną niezrealizowania celu w roku 2019 były braki we wnioskach, a ich uzupełnienia wpłynęły pod koniec grudnia i na początku stycznia. W roku 2019 przy realizacji miernika dotyczącego zrekompensowań za szkody wyrządzone przez zwierzęta chronione oraz zwierzęta łowne niosło ryzyko związane z niewystarczającym zatrudnieniem oraz zmianami przepisów. W następnym roku 2020 cel został osiągnięty. Nieznacznie przekroczono zaplanowaną wartość miernika. W roku 2021 cel nie został osiągnięty. Przyczyną nieosiągnięcia celu jest mniejsza ilość wpływających wniosków dotyczących szkód powodowanych przez zwierzęta chronione oraz zwierzęta łowne w rezerwatach przyrody.

Mniejsza liczba wniosków wpływających do RDOŚ w Bydgoszczy wynika m.in. z prowadzonej przez tut. Urząd edukacji i informowania społeczeństwa o metodach zabezpieczania mienia przed szkodami, a także finansowania zabezpieczeń przed szkodami wyrządzanymi przez wilki. Mniejsza liczba wypłaconych odszkodowań wynika także ze znacznej liczby wniosków zawierających braki formalne, które zostały pozostawione bez rozpoznania, a także ograniczeń związanych z pandemią COVID-19 i wynikającej z niej nieobecności pracowników zajmujących się ww. zagadnieniami.

Realizacja celu: Ochrona i kształtowanie wartości przyrodniczych i krajobrazowych (Tab. 3 Lp. 5) polegała na wykonaniu działań ochronnych polegających na: w roku 2019 – realizacji zadania na wykonaniu działań ochronnych polegających na wykaszaniu i odkrzaczaniu muraw kserotermicznych oraz wykaszaniu trzciny i usuwaniu drzew i krzewów w obrębie torfowisk. Zadanie obejmowało prace realizowane w rezerwach przyrody Ostnicowe Parowy Gruczna, Zbocza Płutowskie, Góra Św. Wawrzyńca, Skarpy Ślesińskie oraz na obszarze Natura 2000 Torfowisko Mieleńskie PLH040018. Cel osiągnięto. Zgodnie z instrukcją przygotowywania planu Budżetu zadaniowego, ze względu na realizację zadań z zakresu ochrony czynnej ze środków zewnętrznych, jako planowaną do osiągnięcia wartość miernika wpisano 0. W 2020 roku realizowano zadanie polegające na wykonaniu działań ochronnych na wykaszaniu i odkrzaczaniu muraw kserotermicznych oraz usuwaniu drzew i krzewów w ich obrębie. Zadanie obejmowało prace realizowane w rezerwach przyrody Ostnicowe parowy Gruczna, Zbocza Płutowskie, Skarpy Ślesińskie oraz na obszarze Natura 2000 Zbocza Płutowskie PLH040040. Realizacja działań wynikają z dokumentów planistycznych dla ww. obszarów, tj. planów ochrony rezerwatów przyrody i planu zadań ochronnych obszaru Natura 2000. W kolejnym roku 2021 kontynuowano realizację zadania polegającą na wykonaniu działań ochronnych polegających na wykaszaniu i odkrzaczaniu muraw kserotermicznych oraz usuwaniu drzew i krzewów w ich obrębie. Zadanie obejmowało prace realizowane w rezerwach przyrody Ostnicowe parowy Gruczna i Skarpy Ślesińskie. Realizacja działań wynikała z dokumentów planistycznych dla ww. obszarów, tj. planów ochrony rezerwatów przyrody. Cel został osiągnięty. Przekroczono nieznacznie wartość miernika.

W związku z przekroczoną zaplanowaną wartością miernika: Liczba realizowanych przedsięwzięć zmierzających do utrzymania, odtworzenia lub wzbogacenia zasobów przyrody dla celu: Utrzymanie, odtworzenie lub wzbogacenie różnorodności biologicznej (Tab. 3 Lp. 6). Zrealizowano dwa duże zadania w skład których wchodziło wiele podzadań, które zostały dofinansowane z Wojewódzkiego Funduszu Ochrony Środowiska i Gospodarki Wodnej w

Toruniu. Działania edukacyjno-informacyjne oraz Zapewnienie właściwego stanu ochrony obszarów cennych przyrodniczo. W ramach działań edukacyjno-informacyjnych zrealizowania m.in. następujące podzadania: Multimedialna ścieżka edukacyjna „Cisy staropolskie”, umożliwiająca eksplorację rezerwatu, który obecnie jest zamknięty. Wydano publikację nt.: „Środowiskowych uwarunkowań realizacji przedsięwzięć w krajobrazie rolniczym województwa kujawsko-pomorskiego”. Opublikowano ulotki informujące o ochronie wilków i bobrów oraz sposobach zabezpieczania zwierząt przed atakami wilków jak również drzew i zbiorników wodnych przed działalnością bobrów.

Wartość miernika pn.: „Liczba zarządzeń oraz rozporządzeń w sprawie ustanowienia planów zadań ochronnych lub planów ochrony dla obszarów Natura 2000 / łączna liczba obszarów Natura 2000 (Tab. 3 Lp. 7) realizowany był przez Wydział Ochrony Przyrody. Cel został osiągnięty.

Cel pn.: „Zapewnienie efektywnego funkcjonowania systemu ocen oddziaływania na środowisko” (Tab. 2 Lp. 2, Tab. 3 Lp. 2, 4) realizowany był przez Wydział Ocen Oddziaływania na Środowisko poprzez realizację spraw związanych z oceną oddziaływania na środowisko oraz strategiczną oceną oddziaływania na środowisko. Cel został osiągnięty w całości, znacznie przekraczając zaplanowaną wartość. Na etapie planowania budżetu założono niższe ilość spraw załatwionych do rzeczywiście osiągniętej. Nieproporcjonalne wykonanie miernika w zakresie spraw załatwionych wynika z dużego stopnia skomplikowania prowadzonych postępowań w sprawie wydania decyzji o środowiskowych uwarunkowaniach. Wnioski są przedmiotem zainteresowania społecznego oraz stron postępowania, wzbudzając konflikty społeczne, co przedłuża wydanie decyzji i ostateczne załatwienie sprawy. Ponadto w kilku prowadzonych postępowaniach zaistniała konieczność złożenia jednolitej treści raportu, z uwagi na liczne jego uzupełnienia i ponowienie opinii Wojewódzkiej Stacji Sanitarno-Epidemiologicznej w Bydgoszczy oraz Polskich Wód oraz udziału społeczeństwa, co przełożyło się na termin załatwienia sprawy. Ponadto kilka spraw zostało zawieszonych do czasu przedłożenia raportu i RDOŚ nie ma wpływu na termin jego dostarczenia i podjęcia postępowania w sprawie.

Zapewnienie społeczeństwu dostępu do informacji o środowisku było celem Wydziału Informacji o Środowisku (Tab. 2 Lp. 3, Tab. 3 Lp. 1). Głównymi zadaniami służącymi realizacji celu było publikowanie danych o dokumentach zawierających dane o środowisku i jego ochronie w publicznym dostępnym wykazie danych (Ekoportal), publikowanie i nadzór nad informacjami zamieszczanymi w serwisach internetowych RDOŚ, udostępnianie informacji o środowisku i jego ochronie w trybie wnioskowym (w tym głównie wnioski dot. udostępnienia

danych o formach ochrony przyrody, raportów oddziaływania na środowisko, danych z rejestru szkód w środowisku i historycznych zanieczyszczeń powierzchni ziemi, danych na temat stwierdzonych zanieczyszczeń), wypracowanie schematów realizacji wniosków o udostępnienie informacji. Planowane wartości mierników nie zostały osiągnięte. Było to spowodowane mniejszą liczbą wniosków o udostępnienie informacji wpływających do RDOŚ oraz mniejszą ilością wpływających spraw, które wymagają udostępnienia w publicznie dostępnym wykazie. Jest to czynnik niezależny od RDOŚ. Jest to czynnik niezależny od RDOŚ. Stopień realizacji miernika dotyczącego udostępniania informacji na wniosek był natomiast bardzo wysoki. Zaplanowano wpływ 270 wniosków, a wpłynęło 343 (niemal 30% więcej niż założono). Zaplanowano rozpatrzenie 263 wniosków, a zrealizowano 321 (ponad 20% więcej niż zaplanowano). Sprawy, które wpłynęły pod koniec 2023 r., zostały zrealizowane w ustawowym terminie na początku roku kalendarzowego.

Celem Wydziału Szkód w Środowisku było zapewnienie ochrony przed skutkami zagrożeń (Tab. 2 Lp. 4, Tab. 3. Lp. 3). Liczba załatwionych spraw związanych z przeciwdziałaniem zagrożeniom środowiska to ilość spraw, w których działania zapobiegawcze zostały podjęte w celu ograniczenia możliwości wystąpienia szkody w środowisku oraz zapobieżenia następnym ewentualnym szkodom, a także negatywnym skutkom dla zdrowia ludzi lub dalszemu osłabieniu funkcji przyrodniczych. Częścią składową miernika jest też ilość spraw związanych z usuwaniem skutków zagrożeń środowiska w danym roku. Są to sprawy, gdzie podmiot korzystający ze środowiska wykonał działania zapobiegawcze, a mimo tego doszło do rozprzestrzeniania się zagrożenia szkodą w środowisku lub szkody w środowisku. Wówczas podmiot korzystający ze środowiska zobowiązany jest do przeprowadzenia działań naprawczych. Ponadto w ramach opisywanego miernika prowadzone są również postępowania dotyczące historycznego zanieczyszczenia powierzchni ziemi itp. Odchylenie od wykonania miernika (zwiększenie po stronie ilości wpływających spraw) spowodowane jest zwiększeniem ilością spraw, w tym w szczególności w związku ze zdarzeniami pożarowymi oraz historycznymi zanieczyszczeniami powierzchni ziemi oraz szczególnie skomplikowanym charakterem spraw co wpłynęło na przesunięcie terminu i niezrealizowanie miernika w części dotyczącej ilości wydanych rozstrzygnięć.

Realizacja celu: Efektywne orzekanie dla zapewnienia zachowania wartości przyrodniczych terenów cennych pod względem przyrodniczym oraz ochrona fauny i flory (Tab. 3 Lp. 8) polegała w szczególności na uzgadnianiu projektów decyzji o warunkach zabudowy oraz o lokalizacji inwestycji celu publicznego, a także projektów zezwalających na usunięcie drzew rosnących w pasach drogowych dróg publicznych, co wiązało się również

z wyjazdami w teren. Wyższe wykonanie od planowanej wartości miernika związana jest z wpływem do urzędu w 2023 roku większej niż w latach poprzednich liczby wniosków od organów samorządu terytorialnego w sprawie uzgodnienia projektów decyzji o warunkach zabudowy i decyzji o ustaleniu lokalizacji inwestycji celu publicznego na obszarach poddanych ochronie. W związku z powyższymi okolicznościami nastąpił wzrost liczby postępowań administracyjnych z zakresu ustawy o planowaniu i zagospodarowaniu przestrzennym.

W celu poprawy efektów działalności środowiskowej podjęto następujące działania:

- utrzymanie zaangażowania pracowników w minimalizację zużycia mediów, segregację odpadów oraz realizację pozostałych dobrych praktyk; kontrole naczelników wydziałów w zakresie przestrzegania dobrych praktyk,
- kontynuacji systemu planowania wspólnych wyjazdów,
- zwiększenie liczby spraw wysyłanych do urzędów poprzez e-PUAP, zamiast pocztą tradycyjną,
- usprawnienie komunikacji między wydziałami poprzez umieszczanie wytycznych oraz stanowisk innych organów w Intranecie,
- zmiana sposobu redagowania pism, w celu zmniejszenia liczby drukowanych stron,
- zamiana koszy na śmieci w pokojach na punkty segregacji odpadów na każdym piętrze.

Planuje się ponadto:

- wydzielenie spraw prowadzonych wyłącznie elektronicznie (w EZD).

Ze względu na zmianę w sposobie definiowania mierników nie jest możliwe bezpośrednio odniesienie celów i zadań wynikających z Planu działalności RDOŚ na 2018 rok do celów i zadań wynikających z Planu działalności RDOŚ na ubiegłe lata. W związku z powyższym w poniższej tabeli dokonano jedynie analizy wykonania mierników dla celów wynikających z budżetu zadaniowego.

Tab.4. Porównanie zrealizowanych działań wynikających z Budżetu zadaniowego w roku 2019, 2020, 2021, 2022 i 2023.

Lp.	Cel	Mierniki określające stopień realizacji celu					Najważniejsze zadania służące realizacji celu	Analiza	
		nazwa	wartość osiągnięta na koniec roku 2019	wartość osiągnięta na koniec roku 2020	wartość osiągnięta na koniec roku 2021	wartość osiągnięta na koniec roku 2022			wartość osiągnięta na koniec roku 2023
1	Zapewnienie społeczeństwu dostępu do informacji o środowisku	Stopień zrealizowanych w terminie wniosków o udostępnienie informacji o środowisku i jego ochronie (%)	97%	99%	97 %	100%	94%	Udostępnianie informacji o środowisku (WIS)	Stopień zrealizowanych w terminie wniosków utrzymuje się na bardzo wysokim poziomie. W 2019, 2021 i 2023 roku był nieco niższy, ponieważ kilka spraw, które wpłynęły pod koniec roku kalendarzowego zostały załatwione już w kolejnym roku, z zachowaniem ustawowego terminu na ich załatwienie.
2	Zwiększenie poziomu ochrony przed skutkami zagrożeń	Liczba załatwionych w danym roku spraw dotyczących strategicznych ocen oddziaływania na środowisko i ocen oddziaływania przedsięwzięć / liczba spraw rozpatrywanych w danym roku (szt./szt.)	2073/2381	2189/2145	2241/2638	2374/2656	1825/2058	Ochrona przed skutkami zagrożeń (WOO)	W roku 2023 zarówno liczba spraw, które wpłynęły do Urzędu, jak i liczba spraw załatwionych uległa zwiększeniu w stosunku do ubiegłych lat. Część spraw wpłynęło pod koniec roku 2022 i zostały rozpatrzone w ustawowym terminie w roku 2023.
3	Zapobieganie zagrożeniom w środowisku, usuwanie ich skutków oraz ustalanie warunków korzystania ze środowiska	Liczba rozstrzygnięć administracyjnych dotyczących szkód w środowisku lub historycznych zanieczyszczeń powierzchni ziemi w danym roku / liczba	49/69	56/55	43/78	46/79	60/49	Przeciwdziałanie zagrożeniom środowiska i likwidacja ich skutków (WSS)	W roku 2023 zauważalny jest wzrost ilości wpływających spraw, co spowodowane jest zwiększeniem ilości spraw dotyczącymi szkód w środowisku i historycznych zanieczyszczeń powierzchni ziemi. Z uwagi na szczególnie skomplikowany charakter

		spraw wszczętych w danym roku (szt./szt.)							spraw termin ich załatwienia uległ przesunięciu na kolejny rok.
4	Zapewnienie funkcjonowania systemu ocen oddziaływania na środowisko	Liczba spraw z zakresu systemu ocen oddziaływania na środowisko załatwionych w danym roku / liczba spraw rozpatrywanych w danym roku (szt./szt.)	n.d.	878/857	924/929	1005/1005	959/966	Oceny oddziaływania na środowisko (WOO)	Zaobserwowano zwiększoną liczbę spraw, które wpłynęły do RDOŚ w Bydgoszczy w roku 2022 w stosunku do roku 2023. Stopień załatwienia spraw wzrósł jednak z ok. 0,98 w roku 2020 do ok. 1,01 w roku 2023.
5	Ochrona i kształtowanie wartości przyrodniczych i krajobrazowych	Suma zasięgów powierzchniowych zrealizowanych działań wynikających z dokumentów planistycznych i z rocznych zadań rzeczowych (ha)	14,14	16,2	7,56	17,36	21,89	Kształtowanie bioróżnorodności (WOP)	Wartość miernika w 2021 roku jest mniejsza niż w roku 2020 i 2019. Powierzchnia zrealizowanych działań ochronnych wynika z bieżących potrzeb oraz terminów określonych w planach zadań ochronnych, planach ochrony i zadaniach ochronnych. W latach 2022-2023 wartość miernika wzrosła, gdyż realizowano zadania z planów ochronnych.
6	Utrzymanie, odtworzenie lub wzbogacenie różnorodności biologicznej	Liczba realizowanych przedsięwzięć zmierzających do utrzymania, odtworzenia lub wzbogacenia zasobów przyrody (szt.)	3	3	2	2	2	Ochrona przyrody i krajobrazu (WOP)	Wartość miernika w roku 2023 jest mniejsza niż w latach 2019, 2020. W poprzednich latach utrzymywał się na stałym poziomie. Mniejsza wartość miernika wynika z odrzucenia przez WFOŚiGW w Toruniu jednego z wniosków RDOŚ w Bydgoszczy o realizację zadania. Najistotniejsze projekty przyrodnicze Urzędu realizowane są w ramach dwóch pozostałych przedsięwzięć.
7	Zapewnienie ograniczenia degradacji środowiska naturalnego oraz powstrzymanie utraty różnorodności biologicznej	Liczba zarządzeń oraz rozporządzeń w sprawie ustanowienia planów zadań ochronnych lub planów ochrony dla obszarów Natura 2000 / łączna liczba obszarów Natura 2000 (szt./szt.)	34/987	35/687	36/985	37/999	37/999	Formy ochrony przyrody (WOP)	Liczba ustanowionych zarządzeń dot. planów zadań ochronnych zwiększyła się w roku 2023. Zarządzenia i rozporządzenia ustanawiane są systematycznie, zgodnie z terminami określonymi w przepisach szczegółowych. Docelowo wszystkie obszary Natura 2000, za które odpowiedzialny jest RDOŚ w Bydgoszczy posiadać będą ustanowione dokumenty planistyczne.

8	Efektywne orzekanie dla zapewnienia zachowania wartości przyrodniczych terenów cennych pod względem przyrodniczym oraz ochrona fauny i flory	Liczba rozstrzygnięć administracyjnych w danym roku / liczba spraw administracyjnych wszczętych w danym roku (szt./szt.)	5120/5212	4960/5075	5450/5611	4990/5146	4660/4777	Reglamentacja działań wpływających na ochronę terenów przyrodniczo cennych oraz ochronę gatunkową (WST, WOP)	W latach 2023 i 2022 zauważalny jest spadek spraw, które wpłynęły do Urzędu, jak i spraw załatwionych. Jednakże stopień realizacji spraw utrzymuje się na podobnym poziomie i wynosi około 99%.
9	Zadośćuczynienie za poniesione szkody	Liczba zrekompensowanych szkód / liczba oszacowanych i zakwalifikowanych do wypłaty szkód w danym roku (szt./szt.)	84/84	103/103	79/99	62/87	80/105	Rekompensata szkód powodowanych przez zwierzęta chronione (WOP)	Liczba wniosków, które wpłynęły do RDOŚ w 2023 roku była większa niż w roku 2022, 2021 i 2019. Stopień realizacji spraw wyniósł 99,94 %. Szkody, na rekompensatę których zabrakło pieniędzy w 2021 r. zostały opłacone na początku 2022 r.

Tab.5. Planowane działania wynikające z Planu działalności Regionalnej Dyrekcji Ochrony Środowiska w Bydgoszczy na 2023 rok.

Lp.	Cel	Mierniki określające stopień realizacji celu			Najważniejsze zadania służące realizacji celu	Powiązanie z aspektami znaczącymi
		nazwa	wartość bazowa miernika	planowana wartość do osiągnięcia na koniec roku, którego dotyczy plan		
1	Ochrona różnorodności biologicznej	Liczba przygotowanych w danym roku projektów zarządzeń dotyczących rezerwatów przyrody (szt.)	0	5	Przygotowanie projektów zarządzeń dotyczących rezerwatów przyrody (WOP)	1. Uznawanie obszaru za rezerwat przyrody 2. Ustanawianie zadań ochronnych i planów ochrony dla rezerwatów przyrody
		Liczba obszarów Natura 2000 oraz rezerwatów przyrody, na terenie których realizowano działania ochronne wynikające z dokumentów planistycznych (szt.)	0	12	Nadzór nad terminową realizacją działań ochronnych oraz projektów finansowanych ze środków krajowych i zagranicznych (WOP)	1. Uznawanie obszaru za rezerwat przyrody 2. Ustanawianie zadań ochronnych i planów ochrony dla rezerwatów przyrody 3. Ustanawianie planów zadań ochronnych i planów ochrony dla obszarów Natura 2000 4. Realizacja działań ochronnych w zakresie ochrony przyrody

		Ilość spraw derogacyjnych oraz dotyczących obszarów Natura 2000 i rezerwatów przyrody, a także ilość spraw załatwionych na podstawie art. 118 ustawy o ochronie przyrody w stosunku do ilości pism, wniosków lub zgłoszeń (szt.)	0	500/520	<p>1. Wydawanie decyzji derogacyjnych w zakresie gatunków chronionych i obcych. (WOP)</p> <p>2. Przeprowadzanie postępowań w sprawie oceny oddziaływania na obszar Natura 2000 (WOP)</p> <p>3. Wydawanie zezwoleń na realizację planu lub działań mogących znacząco negatywnie oddziaływać na obszar Natura 2000, nadzorowanie wykonania kompensacji przyrodniczej (WOP)</p> <p>4. Wydawanie decyzji dotyczących odstępstw od zakazów w rezerwatach przyrody (WOP)</p> <p>5. Prowadzenie procedury wynikającej z art. 118 ustawy o ochronie przyrody (WOP)</p>	<p>1. Prowadzenie postępowań w sprawie oceny oddziaływania przedsięwzięć na obszar Natura 2000</p> <p>2. Wydawanie zezwoleń na podejmowanie czynności podlegających zakazom w stosunku do gatunków roślin, grzybów i zwierząt objętych ochroną gatunkową</p> <p>3. Prowadzenie postępowań związanych z przyjmowaniem zgłoszeń i/lub wydawaniem decyzji o warunków przeprowadzenia działań, o których mowa w art. 118, 118a i 118b ustawy o ochronie przyrody</p> <p>4. Wydawanie zezwoleń na odstępstwa od zakazów obowiązujących w rezerwatach przyrody oraz przedstawianie opinii dotyczących odstępstw od zakazów</p> <p>5. Wydawanie zezwoleń na realizację planu lub działań, mogących znacząco negatywnie oddziaływać na obszar Natura 2000, nadzorowanie wykonywania kompensacji przyrodniczej</p>
		Ilość zrekompensowanych szkód powodowanych przez zwierzęta chronione oraz zwierzęta łowne w rezerwatach przyrody w stosunku do ilości wniosków (szt.).	0	80/90	<p>1. Oszacowanie wartości szkód (WOP)</p> <p>2. Wypłata odszkodowań (BF)</p>	Przeprowadzenie postępowań dotyczących oględzin i szacowania szkód wyrządzonych przez zwierzęta objęte ochroną na podstawie art. 126 ustawy o ochronie przyrody
2	Zapewnienie efektywnego funkcjonowania systemu ocen oddziaływania na środowisko	Liczba spraw załatwionych w danym roku w terminie w stosunku do liczby spraw rozpatrywanych w danym roku (szt.)	0	220/2300	<p>1. Wydawanie rozstrzygnięć dotyczących dokumentów strategicznych (WOO)</p> <p>2. Wydawanie rozstrzygnięć w ramach ocen oddziaływania na środowisko (WOO)</p>	<p>1. Uzgadnianie i opiniowanie w ramach strategicznych ocen oddziaływania na środowisko w zakresie dotyczącym projektów dokumentów strategicznych m.in. polityk, strategii, planów lub programów</p> <p>2. Uzgadnianie i opiniowanie projektów miejscowych planów zagospodarowania przestrzennego, studium uwarunkowań i kierunków zagospodarowania przestrzennego, miejscowych planów rewitalizacji, studium metropolitalnego, audytu krajobrazowego, planu zagospodarowania województwa, projektów gminnych programów rewitalizacji</p>

						<p>3. Opiniowanie w ramach postępowań związanych z wydawaniem decyzji o środowiskowych uwarunkowaniach</p> <p>4. Uzgodnienia w ramach postępowań związanych z wydawaniem decyzji o środowiskowych uwarunkowaniach</p> <p>5. Prowadzenie postępowań w sprawie wydania decyzji o środowiskowych uwarunkowaniach</p>
		Liczba spraw załatwionych spraw z zakresu systemu ocen oddziaływania na środowisko (szt.)	0	850/860	<p>1. Wydanie stanowisk w danym roku.</p> <p>Przez pojęcie "wydane stanowisko" należy rozumieć: interpretacje przepisów, wystąpienia w trybie art. 76 ustawy ooś, opinie w sprawie aktów prawnych, inicjatywy legislacyjne, negocjowanie umów z zakresu transgranicznych ocen oddziaływania na środowisko oraz koordynacja postępowań transgranicznych</p>	
3	Zapewnienie społeczeństwu dostępu do informacji o środowisku	Liczba informacji o środowisku i jego ochronie udostępnionych w trybie bezwioskowym (szt.)	0	1600	Publikowanie informacji w publicznie dostępnym wykazie danych o dokumentach zawierających informacje o środowisku i jego ochronie (WIS)	Brak odniesienia do aspektów znaczących
		Ilość informacji w danym roku udostępnionych w terminie na wniosek w stosunku do ilości wniosków (szt.)	0	295/300	<p>1. Terminowa realizacja wniosków o udostępnienie informacji (WIS)</p> <p>2. Standaryzacja procesu udostępniania informacji (WIS)</p>	
4	Zapewnienie ochrony przed skutkami zagrożeń	Ilość zakończonych postępowań w danym roku w stosunku do postępowań wszczętych (szt.)	0	40/50	<p>1. Prowadzenie postępowań dotyczących szkód w środowisku oraz historycznych zanieczyszczeń powierzchni ziemi (WSS)</p> <p>2. Podejmowanie działań zapobiegawczych i/lub naprawczych oraz remediacji (WSS)</p> <p>3. Postępowania o wpisie do rejestru historycznych zanieczyszczeń powierzchni ziemi (WSS)</p> <p>4. Prowadzenie postępowań w przedmiocie nałożenia obowiązku wykonania badań zanieczyszczenia gleby, ziemi, wody lub monitoringu przyrodniczego (WSS)</p>	<p>1. Prowadzenie postępowań zmierzających do nałożenia obowiązku przeprowadzenia działań naprawczych/zapobiegawczych lub remediacji w przypadku historycznego zanieczyszczenia powierzchni ziemi</p> <p>2. Wydawanie decyzji nakładającej obowiązek wykonania badań zanieczyszczenia gleby, ziemi, wody lub monitoringu przyrodniczego</p> <p>3. Dokonywanie oceny występowania znaczącego zagrożenia dla zdrowia ludzi lub stanu środowiska oraz podejmowanie działań zapobiegawczych i/lub</p>

						naprawczych oraz remediacji w przypadku wykonania zastępczego przez RDOŚ 4. Prowadzenie postępowań dotyczących kosztów przeprowadzenia działań naprawczych/remediacji oraz obowiązku ich zwrotu, postępowań dotyczących udostępnienia powierzchni ziemi i odszkodowań za szkody powstałe w wyniku prowadzenia działań
5.	Efektywne orzekanie dla zapewnienia zachowania wartości przyrodniczych terenów cennych pod względem przyrodniczym oraz ochrona fauny i flory	Liczba rozstrzygnięć administracyjnych w danym roku / liczba spraw administracyjnych wszczętych w danym roku (szt./szt.)	0	4900/5000	<ol style="list-style-type: none"> 1. Wydawanie uzgodnień projektów decyzji o warunkach zabudowy i o ustaleniu lokalizacji inwestycji celu publicznego. (WST). 2. Wydawanie uzgodnień projektów zezwoleń na usunięcie drzew rosnących w pasach drogowych dróg publicznych. 	<ol style="list-style-type: none"> 1. Uzgadnianie projektów decyzji o warunkach zabudowy oraz o ustaleniu lokalizacji inwestycji celu publicznego 2. Uzgodnienia projektów decyzji zezwalającej na usunięcie drzew w obrębie pasa drogowego drogi publicznej, z wyłączeniem obcych gatunków topoli 3. Wydawanie zezwoleń na podejmowanie czynności podlegających zakazom w stosunku do gatunków roślin, grzybów i zwierząt objętych ochroną gatunkową

Tab.6. Planowane działania wynikające z Budżetu zadaniowego Regionalnej Dyrekcji Ochrony Środowiska w Bydgoszczy na 2023 rok.

Lp.	Cel	Mierniki określające planowaną realizację celu		Najważniejsze planowane zadania służące realizacji celu	Odniesienie do aspektów znaczących
		nazwa	wartość planowana do osiągnięcia na koniec roku 2023		
1	Zapewnienie społeczeństwu dostępu do informacji o środowisku	Stopień zrealizowanych w terminie wniosków o udostępnienie informacji o środowisku i jego ochronie (%)	97	Udostępnianie informacji o środowisku (WIS)	Analogicznie do celu 3 z tab. 2: Zapewnienie społeczeństwu dostępu do informacji o środowisku
2	Zapobieganie zagrożeniom w środowisku poprzez ustalanie warunków korzystania ze środowiska	Liczba wydanych uzgodnień i opinii w ramach strategicznych ocen oddziaływania na środowisko oraz liczba wydanych postanowień i decyzji w ramach ocen oddziaływania przedsięwzięć na środowisko (w %)	96	Ochrona przed skutkami zagrożeń (WOO)	1.Uzgadnianie i opiniowanie w ramach strategicznych ocen oddziaływania na środowisko w zakresie dotyczącym projektów dokumentów strategicznych m.in. polityk, strategii, planów lub programów (Tab. 1 Lp. 17) 2.Uzgadnianie i opiniowanie projektów miejscowych planów zagospodarowania przestrzennego, studium uwarunkowań i kierunków zagospodarowania przestrzennego, miejscowych planów rewitalizacji, studium metropolitalnego, audytu krajobrazowego, planu zagospodarowania województwa, projektów gminnych programów rewitalizacji (Tab. 1 Lp. 18) 3.Opiniowanie w ramach postępowań związanych z wydawaniem decyzji o środowiskowych uwarunkowaniach (Tab. 1 Lp. 19) 4.Uzgodnienia w ramach postępowań związanych z wydawaniem decyzji o środowiskowych uwarunkowaniach (Tab. 1 Lp. 20) 5.Prowadzenie postępowań w sprawie wydania decyzji o środowiskowych uwarunkowaniach (Tab. 1 Lp. 21)
3	Efektywne orzekanie dla zapobiegania zagrożeniom w środowisku, usuwania ich skutków oraz ustalania warunków korzystania ze środowiska	Liczba załatwionych spraw dotyczących szkód w środowisku lub historycznych zanieczyszczeń powierzchni ziemi (w %)	89	Przeciwdziałanie zagrożeniom środowiska i likwidacja ich skutków (WSS)	Analogicznie do celu 4 z tab. 2: Zapewnienie ochrony przed skutkami zagrożeń
4	Ochrona i kształtowanie wartości przyrodniczych i krajobrazowych	Suma zasięgów powierzchniowych zrealizowanych działań wynikających z dokumentów planistycznych i z rocznych zadań rzeczowych (ha)	34,41	Kształtowanie bioróżnorodności (WOP)	Analogicznie do celu 1 z tab. 2: Ochrona różnorodności biologicznej w odniesieniu do miernika: Liczba obszarów Natura 2000 oraz rezerwatów przyrody, na terenie których realizowano działania ochronne wynikające z dokumentów planistycznych

5	Utrzymanie, odtworzenie lub wzbogacenie różnorodności biologicznej	Liczba zrealizowanych przedsięwzięć zmierzających do utrzymania, odtworzenia lub wzbogacenia zasobów przyrody (w szt.)	2	Ochrona przyrody i krajobrazu (WOP)	<p>1. Ustanawianie planów zadań ochronnych i planów ochrony dla obszarów Natura 2000 (Tab. 1 Lp. 13)</p> <p>2. Ustanawianie zadań ochronnych i planów ochrony dla rezerwatów przyrody (Tab. 1 Lp. 10)</p> <p>3. Realizacja działań ochronnych w zakresie ochrony przyrody (Tab. 1 Lp. 15)</p>
7	Zapewnienie ograniczenia degradacji środowiska naturalnego oraz powstrzymanie utraty różnorodności biologicznej	Liczba zarządzeń oraz rozporządzeń w sprawie ustanowienia planów zadań ochronnych lub planów ochrony dla obszarów Natura 2000 / łączna liczba obszarów Natura 2000 na terenie kraju (w szt./szt.)	40/999	Formy ochrony przyrody (WOP)	1. Ustanawianie planów zadań ochronnych i planów ochrony dla obszarów Natura 2000 (Tab. 1 Lp. 13)
8	Efektywne orzekanie dla zapewnienia zachowania wartości przyrodniczych terenów cennych pod względem przyrodniczym oraz ochrona fauny i flory	Liczba wydanych rozstrzygnięć administracyjnych w ciągu roku (w %)	4900/5000	Reglamentacja działań wpływających na ochronę terenów przyrodniczo cennych oraz ochronę gatunkową (WST)	<p>1. Uzgodnianie projektów decyzji o warunkach zabudowy oraz o ustaleniu lokalizacji inwestycji celu publicznego (Tab. 1 Lp. 1)</p> <p>2. Uzgodnienia projektów decyzji zezwalającej na usunięcie drzew w obrębie pasa drogowego drogi publicznej, z wyłączeniem obcych gatunków topoli (Tab. 1 Lp. 2)</p>
9	Zadośćuczynienie za poniesione szkody	Liczba zaspokojonych roszczeń (w %)	91	Rekompensata szkód powodowanych przez zwierzęta chronione (WOP)	Analogicznie do celu 1 z tab. 2: Ochrona różnorodności biologicznej w odniesieniu do miernika: Ilość zrekompensowanych szkód powodowanych przez zwierzęta chronione oraz zwierzęta łowne w rezerwach przyrody w stosunku do ilości wniosków

8. EFEKTYWNOŚĆ ŚRODOWISKOWA

8.1. WPROWADZENIE

Główne wskaźniki podane przez rozporządzenie Komisji (UE) 2018/2026 z dnia 19 grudnia 2018 r. zmieniające załącznik IV do rozporządzenia Parlamentu Europejskiego i Rady (WE) nr 1221/2009 w sprawie dobrowolnego udziału organizacji w systemie ekozarządzania i audytu we Wspólnocie (EMAS)¹⁰, odnoszą się do bezpośrednich aspektów środowiskowych. W RDOŚ w Bydgoszczy dwa bezpośrednie aspekty zostały uznane za znaczące.

Najistotniejszy wpływ na środowisko RDOŚ w Bydgoszczy związany jest z wpływem pośrednim wynikającym z realizacji ustawowych zadań przypisanych Regionalnemu Dyrektorowi.

8.2. WSKAŹNIKI EFEKTYWNOŚCI ŚRODOWISKOWEJ

Efektywność działalności środowiskowej RDOŚ w Bydgoszczy badana jest poprzez mierniki planu działalności, budżetu zadaniowego, ryzyka, szanse i kontrolę zarządczą. Obejmują one wszystkie zidentyfikowane znaczące aspekty środowiskowe.

W poszczególnych latach aktywność naszych klientów była różna, a podział merytoryczny składanych wniosków nierówny. Postępowania w RDOŚ w Bydgoszczy prowadzone są przede wszystkim na wniosek, a nie z urzędu i zależą wprost od aktywności klientów. Liczba wpływającej dokumentacji do RDOŚ w Bydgoszczy jest niezależna od organu jednak wszystkie sprawy zostają rozpatrzone i załatwione.

O sprawności działania RDOŚ w Bydgoszczy może świadczyć ilość wnoszonych skarg (A), na przestrzeni lat 2018-2023, przypadająca na jednego pracownika (B), gdzie B oznacza stan zatrudnienia w ujęciu średniorocznym.

rok	2018	2019	2020	2021	2022	2023
Ilość wpływających skarg (A)	2	1	1	2	1	2
ilość pracowników (B)	53	58	57	59	58	66
wskaźnik (R) (ilość skarg/1 osobę)	0,04	0,02	0,02	0,07	0,02	0,03

W 2023 roku do Regionalnej Dyrekcji wpłynęły dwie skargi, gdzie jedna została wycofana, a druga uznana przez Generalną Dyrekcję Ochrony Środowiska za bezzasadną. Skarga z roku 2022 nie ma odpowiedzi przez organ wyższej instancji.

¹⁰ Dz. U. UE. L z 2018 r. nr 325 poz. 18

Jednocześnie wskaźnikiem mogącym świadczyć o poziomie zgodności prawnej w odniesieniu do działalności merytorycznej i naszych istotnych aspektów środowiskowych jest ilość uchylonych aktów administracyjnych (decyzji i postanowień) wydanych przez Regionalnego Dyrektora (A) w stosunku do wydanych aktów administracyjnych (decyzji i postanowień) (B).

rok	2018	2019	2020	2021	2022	2023
Ilość uchylonych aktów administracyjnych (A)	2	4	5	3	0	3
ilość wydanych aktów administracyjnych (B)	2 103	1437	1195	1251	1199	1491
wskaźnik (R) (uchylone/wydane)*100	0,1	0,19	0,42	0,24	0	0,20

W roku 2023 wartość wskaźnika wyniósł 0,20%, na co wpływ miała zarówno znacząco większa ilość wydanych aktów administracyjnych.

8.3. GŁÓWNE WSKAŹNIKI EFEKTYWNOŚCI ŚRODOWISKOWEJ

Główne wskaźniki efektywności środowiskowej dotyczą efektywności w następujących kluczowych obszarach środowiskowych: energia, materiał, woda, odpady, użytkowanie gruntów w odniesieniu do różnorodności biologicznej oraz emisje. Spośród ww. głównych wskaźników do bezpośrednich aspektów nieznaczących odnoszą się następujące: energia, materiał, woda, odpady, emisje. Są one związane z obsługą biura urzędu, podróżami służbowymi. W deklaracji środowiskowej zostały przedstawione jedynie wskaźniki efektywności środowiskowej odnoszące się do najistotniejszych aspektów środowiskowych, związanych z działalnością merytoryczną Urzędu. Dane na temat zużycia energii, materiałów, wody, wytwarzania odpadów w siedzibie RDOŚ w Bydgoszczy są przeliczane na jednego pracownika. Dane dotyczące zużycia paliw wynikające z eksploatacji samochodów służbowych są analizowane w czasie przeglądów zarządzania. Wszystkie dane dotyczące bezpośrednich aspektów środowiskowych dostępne są na życzenie u Pełnomocnika ds. EMAS.

RDOŚ w Bydgoszczy od 2023 roku jest posiadaczem pięciu służbowych samochodów osobowo – terenowych, spełniających wymagania EURO 5**. Sporadycznie do wyjazdów służbowych wykorzystywane są również samochody prywatne pracowników. W RDOŚ w Bydgoszczy kładzie się nacisk na optymalizację wyjazdów służbowych, dążąc do łączenia wyjazdów w podobnych lokalizacjach.

W RDOŚ w Bydgoszczy użytkowane są cztery przenośne klimatyzatory (w serwerowni, archiwum i gabinecie Regionalnego Dyrektora Ochrony Środowiska w Bydgoszczy), objęte

serwisowaniem i konserwacją. Od ostatniego audytu w roku 2022 nie stwierdzono ubytków czynnika chłodzącego. Od roku 2022 obowiązuje Zarządzenie nr 15/2022 z dnia 26 września 2022 roku w sprawie zasad oszczędnego i ekonomicznego korzystania z energii elektrycznej i ogrzewania w pomieszczeniach Regionalnej Dyrekcji Ochrony Środowiska w Bydgoszczy, które ma na celu zmniejszenia zużycia energii elektrycznej o 10%. Obowiązek został nałożony na kierowników jednostek sektora finansów publicznych.

W RDOŚ w Bydgoszczy wprowadzono Rejestr dobrych praktyk w zakresie korzystania ze środowiska (dostępny w intranecie), dotyczący racjonalnego i oszczędnego gospodarowania wodą, energią, transportem oraz ograniczania wielkości wytwarzanych odpadów.

Bydgoszcz, dnia 28 czerwca 2022 r.

**REJESTR DOBRZYCH PRAKTYK W ZAKRESIE KORZYSTANIA ZE ŚRODOWISKA
W REGIONALNEJ DYREKCJI OCHRONY ŚRODOWISKA W BYDGOSZCZY**

MATERIAŁY EKSPLOATACYJNE

1. Drukuj tylko to, co niezbędne.
2. Drukuj dwustronnie.
3. Optymalnie planuj treść i obszar wydruku dokumentu, w celu zmniejszenia liczby stron.
4. Treść dokumentu ustalaj z przełożonym w wersji elektronicznej, drukuj tylko ostateczną wersję.

ODPADY

1. Segreguj odpady — dostosowane pojemniki znajdują się na każdym piętrze.
2. Unikaj jednorazowych reklamówek i opakowań - używaj ekologicznych toreb i opakowania wielokrotnego użytku.
3. Zgniataj plastikowe butelki i kartony.

WODA

1. Dobrze dokręcaj krany — tak, aby woda nie kapiała.
2. Zgłaszaj przecieki wody do WOA (P. Waldemar Michałek).
3. Maksymalnie wykorzystuj zmywarkę.

ENERGIA

1. Nie włączaj światła w słoneczny dzień.
2. Wychodząc z biura wyłączaj światło, sprzęt biurowy oraz listwy przepięciowe. Nie pozostawiaj sprzętów na tzw. „czuwaniu”.
3. W czajniku nie grzej więcej wody niż potrzeba.
4. W miesiącach zimowych zgłaszaj nieszczelne okna i drzwi w celu eliminacji utraty ciepła.

TRANSPORT

Gdy to możliwe zamień samochód na środki komunikacji publicznej, przyjeżdżaj rowerem lub przychodź pieszo. Przygotowaliśmy bezpieczne miejsce na rowery na naszym parkingu.

Realizacja tych kilku zasad w pozytywny sposób przyczyni się do ograniczenia negatywnego skutku korzystania ze środowiska dlatego postaramy się wdrożyć je w życie dla siebie i przyszłych pokoleń.

REGIONALNY DYREKTOR
OCHRONY ŚRODOWISKA
W BYDGOSZCZY
Szymon Kosmański

ul. Dworcowa 61, 85-009 Bydgoszcz, tel. 52 50-65-966, fax 52 50-65-667
kancelnia@bydgoszcz.nis.gov.pl, gov.pl/otw-bydgoszcz

8.3.1. RÓŻNORODNOŚĆ BIOLOGICZNA

Specyfika działalności RDOŚ w Bydgoszczy, która nie gospodaruje i nie administruje nieruchomościami nie pozwala na ocenę efektywności w postaci użytkowania ziemi wyrażonego w m² na jednego pracownika.

Regionalny Dyrektor Ochrony Środowiska sprawuje nadzór nad obszarami Natura 2000 oraz rezerwatami przyrody w granicach województwa kujawsko-pomorskiego, m.in. poprzez ustanawianie planów ochrony, planów zadań ochronnych oraz zadań ochronnych dla ww. form

ochrony przyrody. Rzeczywisty wkład jednostki RDOŚ w Bydgoszczy w niniejszym zakresie na poziomie lokalnym na koniec 2023 roku obrazują wskaźniki w postaci:

- o liczba obszarów Natura 2000 posiadających obowiązujące plany zadań ochronnych (A) w stosunku do łącznej liczby obszarów Natura 2000 w województwie kujawsko-pomorskim (B)

rok	2019	2020	2021	2022	2023
liczba obszarów Natura 2000 posiadających obowiązujące plany zadań ochronnych (A)	40	41	41	41	42
łączna liczba obszarów Natura 2000 w województwie kujawsko-pomorskim (B)	44	44	45	47	47
wskaźnik (R) liczba obszarów Natura 2000 posiadających obowiązujące plany zadań ochronnych/łączna liczba obszarów Natura 2000 w województwie kujawsko-pomorskim	0,91	0,93	0,91	0,87	0,89

- o Według stanu na 31 grudnia 2023 roku ustanowionych zostało 42 pzo (w tym jeden plan urządzenia lasu uwzględniający zakres pzo). Dla obszarów Natura 2000, które nie posiadają jeszcze pzo, dwa pzo opracowuje RDOŚ w Bydgoszczy i dwa RDOŚ w Poznaniu. Jest to trend pozytywny. W miarę sporządzania dokumentów planistycznych dla pozostałych obszarów Natura 2000 wartość wskaźnika R będzie zbliżała się do 1. liczba rezerwatów posiadająca dokumenty planistyczne (A) w stosunku do liczby rezerwatów w województwie kujawsko-pomorskim (B).

rok	2019	2020	2021	2022	2023
liczba rezerwatów posiadająca dokumenty planistyczne (A)	94	94	94	94	94
liczba rezerwatów w województwie kujawsko-pomorskim (B)	94	94	94	94	94
wskaźnik (R) liczba rezerwatów posiadająca dokumenty planistyczne/liczba rezerwatów w województwie kujawsko-pomorskim	1	1	1	1	1

Wskaźnik określający liczbę rezerwatów posiadająca dokumenty planistyczne (A) w stosunku do liczby rezerwatów w województwie kujawsko-pomorskim (B) nie uległ zmianie i w dalszym ciągu wynosi $R=1$. Dokumenty planistyczne dla rezerwatów przyrody są na bieżąco aktualizowane. W 2023 roku wszystkie 94 rezerваты posiadały plany ochrony.

8.3.2. WSKAŹNIKI WYNIKAJĄCE Z SEKTOROWEGO DOKUMENTU REFERENCYJNEGO DLA SEKTORA ADMINISTRACJI PUBLICZNEJ

W związku z decyzją Komisji (UE) 2019/61 z dnia 19 grudnia 2018 r. w sprawie sektorowego dokumentu referencyjnego dotyczącego najlepszych praktyk zarządzania środowiskowego, sektorowych wskaźników efektywności środowiskowej oraz kryteriów doskonałości dla sektora administracji publicznej na podstawie rozporządzenia (WE) nr 1221/2009 w sprawie dobrowolnego udziału organizacji w systemie ekzarządzania i audytu we Wspólnocie (EMAS), zespół ds. kontroli zarządczej dokonał analizy aspektów wymienionych w ww. dokumencie. Zweryfikowano rejestr aspektów, uwzględniając w nim te, które odnosiły się do naszej organizacji. Na podstawie przeprowadzonej oceny aspektów środowiskowych nowo wprowadzone aspekty uznano za nieznaczące. Z uwagi na fakt, że wskaźniki wymienione w ww. sektorowym dokumencie są nieistotne dla tych aspektów środowiskowych, które oceniono w przeglądzie środowiskowym jako najbardziej znaczące, nie zostały one uwzględnione przy wyborze zestawu wskaźników na potrzeby sprawozdawczości.

9. WYMAGANIA PRAWNE

Regionalna Dyrekcja Ochrony Środowiska w Bydgoszczy spełnia wymagania prawne odnoszące się do jej aspektów bezpośrednich, m.in. poprzez:

- roczne sprawozdania dla Marszałka o wytwarzanych odpadach i o gospodarowaniu odpadami
- przekazywanie odpadów niebezpiecznych do utylizacji, wyspecjalizowanej firmie, z zastosowaniem kart przekazania odpadów;
- monitoring emisji do atmosfery: spalin z samochodu służbowego oraz ewentualnego wycieku z klimatyzatorów, w związku z tym sporządzane są coroczne sprawozdania w zakresie korzystania ze środowiska do Urzędu Marszałkowskiego oraz do systemu KOBIZE;

- o prowadzenie selektywnej zbiórki odpadów komunalnych zgodnie z regulacjami prawnymi obowiązującymi na terenie miasta Bydgoszczy oraz Miasta Włocławek.
- o raport - informacja zbiorcza dotycząca zużycia energii elektrycznej przez jednostki sektora finansów publicznych za rok kalendarzowy - URE

W RDOŚ w Bydgoszczy do końca 2023 roku użytkowane były cztery przenośne klimatyzatory w Archiwum zakładowym (2 szt.), pomieszczeniu serwerowni (1 szt.) oraz gabinecie Regionalnego Dyrektora Ochrony Środowiska w Bydgoszczy (1 szt.), objęte serwisowaniem i konserwacją. Nie stwierdzono ubytków czynnika chłodzącego. W Archiwum zakładowym zamontowane przenośne klimatyzatory pracują w celu zapewnienia określonych parametrów. Pod koniec roku 2023 w budynku, gdzie mieści się siedziba RDOŚ była robiona kolejna modernizacja, która dotyczyła montażu systemu klimatyzacji. Klimatyzatory zamontowane w pomieszczenia najmowanych przez RDOŚ w Bydgoszczy są własnością właściciela budynku przy ul Dworcowa 81 w Bydgoszczy. Od grudnia 2023 roku w serwerowni uruchomiono stałą klimatyzację.

Zestawienie wszystkich mających zastosowanie wymagań prawnych znajduje się w Wykazie aktów prawnych, w oparciu o które funkcjonuje system kontroli zarządczej, Rejestrze aspektów środowiskowych oraz zarządzeniu nr 19/2017 Regionalnego Dyrektora Ochrony Środowiska w Bydgoszczy z dnia 23 maja 2017 r. w sprawie szczegółowego wykazu zadań i spraw prowadzonych przez poszczególne komórki organizacyjne Regionalnej Dyrekcji Ochrony Środowiska w Bydgoszczy (ze zm.).

W 2023 roku w siedzibie Regionalnej Dyrekcji Ochrony Środowiska w Bydgoszczy odbyła się kontrola przeprowadzona przez przedstawicieli Generalnej Dyrekcji Ochrony Środowiska, Rzecznika Dyscypliny Finansów Publicznych.

10. KOMUNIKACJA ZE SPOŁECZEŃSTWEM

RDOŚ w Bydgoszczy poprzez swoje rozstrzygnięcia pośrednio oddziałuje na środowisko i życie społeczności lokalnej stąd jednostka prowadzi dialog ze społeczeństwem zarówno w ramach działań zakreślonych przepisami prawa, jak i bieżącym funkcjonowaniem urzędu, np. poprzez prowadzenie serwisu internetowego (<https://www.gov.pl/web/rdos-bydgoszcz>), a także Biuletynu Informacji Publicznej, gdzie umieszczane są na bieżąco wszelkie informacje z działalności RDOŚ w Bydgoszczy oraz prowadzonych postępowań. Dodatkowo w ramach udziału społeczeństwa w prowadzonych postępowań wszelkie

obwieszczenia dotyczące terminu wypowiedzenia się na temat planowanych inwestycji, są wywieszane na tablicach ogłoszeń poszczególnych gmin lub prosimy gminy o powiadomienie społeczeństwa w inny zwyczajowo przyjęty w miejscowości sposób, a w niektórych przypadkach, również w miejscowej prasie.

Ponadto na bieżąco wprowadzane są dane do czterech baz internetowych ogólnie dostępnych: www.ekoportal.gov.pl; www.bazaos.gdos.gov.pl; <https://rejstry.gdos.gov.pl/>. W urzędzie prowadzony jest rejestr pism przychodzących i wychodzących w celu przejrzystości i ułatwienia szybkiego dostępu do informacji wewnątrz organizacji.

Jednocześnie pracownicy biorą udział w konsultacjach społecznych m.in. przy ustanawianiu planów zadań ochronnych, konferencjach i szkoleniach.

W ramach edukacji ekologicznej współpracowaliśmy m.in. z telewizją TVP Bydgoszcz poprzez współudział w programie Ekoopcje. Na bieżąco współpracujemy z instytucjami oświaty, kultury i organizacjami pozarządowymi w zakresie prelekcji, a także wydawania publikacji o tematyce ekologicznej i dydaktycznej. Poza współpracą prowadzimy również edukację poprzez stronę internetową, gdzie zamieszczane są informacje na temat środowiska, sposobów jego ochrony, a także istniejących na terenie województwa kujawsko-pomorskiego atrakcji przyrodniczych.

Poza tym organizujemy i uczestniczymy w konferencjach, spotkaniach i imprezach kulturalnych organizowanych przez różnego typu instytucje. Jednostka od 2020 roku w ramach realizacji projektu „Zachem” prowadzi kampanie informacyjno-promocyjne dla mieszkańców miasta Bydgoszczy, z uwzględnieniem tematyki ekologicznej, działań proekologicznych, warsztatów ekologicznych prowadzących do zmiany zachowań mieszkańców miasta Bydgoszczy i RDOŚ w Bydgoszczy stał się rozpoznawalną jednostką o czym świadczy stałe zainteresowanie jej działalnością środków masowego przekazu. Na bieżąco przygotowywane są odpowiedzi i stanowiska dla przedstawicieli prasy, a także udzielane wypowiedzi telewizyjne i radiowe.

11. KONTAKT WS. EMAS

Chcąc zapewnić Państwu dostęp do informacji o naszej działalności i naszym wpływie na środowisko zapraszamy do zapoznania się z informacjami zawartymi w naszym serwisie internetowym pod adresem <https://www.gov.pl/web/rdos-bydgoszcz>.

Pełnomocnikiem ds. EMAS w Regionalnej Dyrekcji Ochrony Środowiska w Bydgoszczy jest Gabriela Barwińska-Szczutkowska

ul. Dworcowa 81, 85-009 Bydgoszcz

tel.: 52 50 65 666, wew. 6017

e-mail: gabriela.barwinska@bydgoszcz.rdos.gov.pl