

Instrukcja obsługi nowego sposobu pobierania danych z Banku Danych o Lasach



Bank Danych
o Lasach

BDL


Zestawienia

Lasy na mapach

Publikacje

Udostępnianie

Pomoc

Zaloguj 

Witamy w portalu internetowym Banku Danych o Lasach

Zaktualizowane zasoby Banku Danych o Lasach

Zostały udostępnione zaktualizowane zasoby Banku Danych o Lasach.

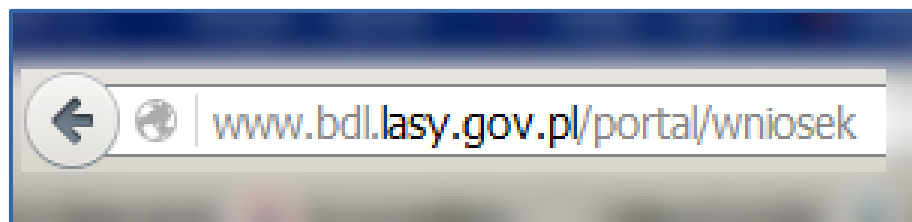
Aktualizacja obejmuje:

1. Dane mapowe i opisowe wg stanu na dzień 1 stycznia 2015 r. dla obszarów leśnych zarządzanych przez PGL Lasy Państwowe.
2. Zestawienia tabelaryczne dla lasów wszystkich kategorii własności wg stanu na dzień 1 stycznia 2015 roku.
3. Zaktualizowane dane o pożarach leśnych.
4. Zaktualizowane dane geologiczne.
5. Zaktualizowane granice obszarów chronionych.

Ponadto dodano nowe funkcjonalności:

1. Mapa zbiorowisk roślinnych.
2. Mapa siedlisk leśnych dla obszarów leśnych zarządzanych przez PGL Lasy Państwowe.
3. System automatycznego udostępniania danych dla nadleśnictw PGL Lasy Państwowe.

Zapraszamy do korzystania z Banku Danych o Lasach oraz do [zgłaszania uwag i propozycji](#) do serwisu.



Witamy w portalu internetowym  o Lasach

Metadane

Udostępnianie informacji

Zaktualizowane zasoby Banku Danych o Lasach

Zostały udostępnione zaktualizowane zasoby Banku Danych o Lasach.

Aktualizacja obejmuje:

1. Dane mapowe i opisowe wg stanu na dzień 1 stycznia 2015 r. dla obszarów leśnych zarządzanych przez PGL Lasy Państwowe.
2. Zestawienia tabelaryczne dla lasów wszystkich kategorii własności wg stanu na dzień 1 stycznia 2015 roku.
3. Zaktualizowane dane o pożarach leśnych.
4. Zaktualizowane dane geologiczne.
5. Zaktualizowane granice obszarów chronionych.

Ponadto dodano nowe funkcjonalności:

1. Mapa zbiorowisk roślinnych.
2. Mapa siedlisk leśnych dla obszarów leśnych zarządzanych przez PGL Lasy Państwowe.
3. System automatycznego udostępniania danych dla nadleśnictw PGL Lasy Państwowe.

Zapraszamy do korzystania z Banku Danych o Lasach oraz do [zgłaszania uwag i propozycji](#) do serwisu.

Witamy w portalu internetowym Banku Danych o Lasach

Metadane

Udostępnianie informacji

Zaktualizowane zasoby Banku Danych o Lasach

Zostały udostępnione zaktualizowane zasoby Banku Danych o Lasach.

Aktualizacja obejmuje:

1. Dane mapowe i opisowe wg stanu na dzień 1 stycznia 2015 r. dla obszarów leśnych zarządzanych przez PGL Lasy Państwowe.
2. Zestawienia tabelaryczne dla lasów wszystkich kategorii własności wg stanu na dzień 1 stycznia 2015 roku.
3. Zaktualizowane dane o pożarach leśnych.
4. Zaktualizowane dane geologiczne.
5. Zaktualizowane granice obszarów chronionych.

Ponadto dodano nowe funkcjonalności:

1. Mapa zbiorowisk roślinnych.
2. Mapa siedlisk leśnych dla obszarów leśnych zarządzanych przez PGL Lasy Państwowe.
3. System automatycznego udostępniania danych dla nadleśnictw PGL Lasy Państwowe.

Zapraszamy do korzystania z Banku Danych o Lasach oraz do [zgłaszania uwag i propozycji](#) do serwisu.



Aby złożyć wniosek o udostępnienie informacji publicznej należy wysłać e-mail na adres: bdl@bdl.lasy.gov.pl

[Wzór wniosku o ponowne wykorzystanie informacji publicznej](#) do pobrania

[Katalog informacji udostępnianych z Banku Danych o Lasach](#)

Aby pobrać standardowy zestaw danych dla nadleśnictw PGL LP przez Internet, proszę skorzystać z [formularza interaktywnego](#)





Dane wnioskodawcy

Imię i nazwisko lub nazwa*:

Adres do korespondencji*:

Adres email*:

Numer telefonu:

Dane do pobrania*:

Dane dla nadleśnictw [\[kliknij, aby wybrać nadleśnictwa\]](#)

Warstwa geometryczna granic zasięgów nadleśnictw PGL LP

Cel pobrania danych*:

Komercyjny Niekomercyjny

Akceptuję [warunki wykorzystania pobranych danych](#)

* Dane wymagane

ZAMÓW WYBRANE DANE DO POBRANIA



Dane wnioskodawcy


Imię i nazwisko lub nazwa*:

Adam Kowalski

Adres do korespondencji*:

ul. Leśna 12/12
15-424 Białystok

Adres email*:

 aaabbb@koziegłowy.pl

**Pole
obowiązkowe**

Numer telefonu:

Dane do pobrania*:

Dane dla nadleśnictw [\[kliknij, aby wybrać nadleśnictwa\]](#)

Warstwa geometryczna granic zasięgów nadleśnictw PGL LP

Cel pobrania danych*:

Komercyjny Niekomercyjny

Akceptuję [warunki wykorzystania pobranych danych](#)

* Dane wymagane



Dane wnioskodawcy

Imię i nazwisko lub nazwa*:

Adam Kowalski

Adres do korespondencji*:

ul. Leśna 12/12
15-424 Białystok

Adres email*:

aaabbb@koziegłowy.pl

Numer telefonu:

Dane do pobrania*:

Dane dla nadleśnictwa

[\[kliknij, aby wybrać nadleśnictwa\]](#)

Warstwa geometryczna granic zasiedleńców nadleśnictw PGL LP

Cel pobrania danych*:

Komercyjny Niekomercyjny

Akceptuję [warunki wykorzystania pobranych danych](#)

* Dane wymagane



Dane wnioskodawcy

Imię i nazwisko lub nazwa*:

Adam Kowalski

Adres do korespondencji*:

ul. Leśna 12/12
15-424 Białystok

Adres email*:

Numer telefonu:

Dane do pobrania*:

Dane dla nadleśnictw [\[kliknij\]](#)

Warstwa geometryczna gr

Cel pobrania danych*:

Komercyjny Niekomer

Akceptuję [warunki wykorzystania](#)

RDLP / nadleśnictwa

- RDLP / nadleśnictwa
- BIAŁYSTOK
- GDAŃSK
- KATOWICE
- KRAKÓW
- KROSNO
- LUBLIN
- ŁÓDŹ
- OLSZTYN
- PIŁA
- POZNAŃ
- RADOM
- SZCZECIN
- SZCZECINEK
- TORUŃ
- WARSZAWA
- WROCŁAW
- ZIELONA GÓRA

ZAMÓW WYBRANE DANE DO POBRANIA

OK ANULUJ

Dane wnioskodawcy

Imię i nazwisko lub nazwa*:

Adam Kowalski

Adres do korespondencji*:

ul. Leśna 12/12
15-424 Białystok

Adres email*:

Numer telefonu:

Dane do pobrania*:

Dane dla nadleśnictw [\[kliknij\]](#)

Warstwa geometryczna gr

Cel pobrania danych*:

Komercyjny Niekomer

Akceptuję [warunki wykorzystania](#)

RDLP / nadleśnictwa

- RDLP / nadleśnictwa
 - BIAŁYSTOK
 - AUGUSTÓW
 - BIAŁOWIEŻA
 - BIELSK
 - BORKI
 - BROWSK
 - CZARNA BIAŁOSTOCKA
 - CZERWONY DWÓR
 - DOJLIDY
 - DRYGAŁY
 - EŁK
 - GIŻYCKO
 - GŁĘBOKI BRÓD
 - GOŁDAP
 - HAJNÓWKA
 - KNYSZYN
 - KRYNKI

ZAMÓW WYBRANE DANE DO POBRANIA

OK ANULUJ



Dane wnioskodawcy

Imię i nazwisko lub nazwa*:

Adam Kowalski

Adres do korespondencji*:

ul. Leśna 12/12
15-424 Białystok

Adres email*:

Numer telefonu:

Dane do pobrania*:

Dane dla nadleśnictw [\[kliknij\]](#)

Warstwa geometryczna gr

Cel pobrania danych*:

Komercyjny Niekomer

Akceptuję [warunki wykorzystania](#)

RDLP / nadleśnictwa

- RDLP / nadleśnictwa
 - BIAŁYSTOK
 - AUGUSTÓW
 - BIAŁOWIEŻA
 - BIELSK
 - BORKI
 - BROWSK
 - CZARNA BIAŁOSTOCKA
 - CZERWONY DWÓR
 - DOJLIDY
 - DRYGAŁY
 - EŁK
 - GIŻYCKO
 - GŁĘBOKI BRÓD
 - GOŁDAP
 - HAJNÓWKA
 - KNYSZYN
 - KRYNKI

ZAMÓW WYBRANE DANE DO POBRANIA

OK ANULUJ

Dane wnioskodawcy

Imię i nazwisko lub nazwa*:

Adam Kowalski

Adres do korespondencji*:

ul. Leśna 12/12
15-424 Białystok

Adres email*:

Numer telefonu:

Dane do pobrania*:

Dane dla nadleśnictw [\[kliknij\]](#)

Warstwa geometryczna gr

Cel pobrania danych*:

Komercyjny Niekomer

Akceptuję [warunki wykorzystania](#)

RDLP / nadleśnictwa

- RDLP / nadleśnictwa
 - BIAŁYSTOK
 - AUGUSTÓW
 - BIAŁOWIEŻA
 - BIELSK
 - BORKI
 - BROWSK
 - CZARNA BIAŁOSTOCKA
 - CZERWONY DWÓR
 - DOJLIDY
 - DRYGAŁY
 - EŁK
 - GIŻYCKO
 - GŁĘBOKI BRÓD
 - GOŁDAP
 - HAJNÓWKA
 - KNYSZYN
 - KRYNKI

ZAMÓW WYBRANE DANE DO POBRANIA

OK ANULUJ



Dane wnioskodawcy

Imię i nazwisko lub nazwa*:

Adam Kowalski

Adres do korespondencji*:

ul. Leśna 12/12
15-424 Białystok

Adres email*:

aaabbb@kozieglowy.pl

Numer telefonu:

Dane do pobrania*:

Wybrane obiekty r.BIAŁYSTOK

Warstwa geometryczna granic zasięgów nadleśnictw PGL LP

Cel pobrania danych*:

Komercyjny Niekomercyjny

Akceptuję [warunki wykorzystania pobranych danych](#)

* Dane wymagane



Dane wnioskodawcy

Imię i nazwisko lub nazwa*:

Adam Kowalski

Adres do korespondencji*:

ul. Leśna 12/12
15-424 Białystok

Adres email*:

aaabbb@koziegłowy.pl

Numer telefonu:

Dane do pobrania*:

Wybrane obiekty r.BIAŁYSTOK

Warstwa geometryczna granic zasięgów nadleśnictw PGL LP

Cel pobrania danych*:

Komercyjny Niekomercyjny

Akceptuję [warunki wykorzystania pobranych danych](#)

* Dane wymagane



Dane wnioskodawcy

Imię i nazwisko lub nazwa*:

Adam Kowalski

Adres do korespondencji*:

ul. Leśna 12/12
15-424 Białystok

Adres email*:

aaabbb@koziegłowy.pl

Numer telefonu:

Dane do pobrania*:

Wybrane obiekty r.BIAŁYSTOK

Warstwa geometryczna granic zasięgów nadleśnictw PGL LP

Cel pobrania danych*:

Komercyjny Niekomercyjny

Akceptuję [warunki wykorzystania pobranych danych](#)

* Dane wymagane

Dane wnioskodawcy

Imię i nazwisko lub nazwa*:

Adam Kowalski

Adres do korespondencji*:

ul. Leśna 12/12
15-424 Białystok

Warunki ponownego wykorzystywania informacji z Banku Danych o Lasach

1. Podmiot wykorzystujący informacje zamieszczone w BDL jest obowiązany:
 - poinformować o źródle, czasie wytworzenia i pozyskania informacji publicznej z BDL,
 - dalej udostępnić innym użytkownikom informacje w formie pierwotnie pozyskanej z BDL,
 - informowania DGLP i operatora BDL (Biuro Urządzania Lasu i Geodezji Leśnej) o przetworzeniu informacji ponownie wykorzystywanej, jeżeli takie przetworzenie nastąpiło.
2. Jednostki organizacyjne Lasów Państwowych i operator BDL nie ponoszą odpowiedzialności cywilnoprawnej za ponowne wykorzystywanie informacji pozyskanych z BDL, w zakresie dozwolonym przepisami prawa.

ZGADZAM SIĘ

ANULUJ

Akceptuję [warunki wykorzystania pobranych danych](#)

* Dane wymagane

ZAMÓW WYBRANE DANE DO POBRANIA



Dane wnioskodawcy

Imię i nazwisko lub nazwa*:

Adam Kowalski

Adres do korespondencji*:

ul. Leśna 12/12
15-424 Białystok

Adres email*:

aaabbb@koziegłowy.pl

Numer telefonu:

Dane do pobrania*:

Wybrane obiekty r.BIAŁYSTOK

Warstwa geometryczna granic zasięgów nadleśnictw PGL LP

Cel pobrania danych*:

Komercyjny Niekomercyjny

Akceptuję [warunki wykorzystania pobranych danych](#)

* Dane wymagane

ZAMÓW WYBRANE DANE DO POBRANIA



[BDL](#)


[Zestawienia](#)

[Lasy na mapach](#)

[Publikacje](#)

[Udostępnianie](#)

[Pomoc](#)


[Zaloguj](#) 

Informacja o sposobie pobrania zamówionych danych została wysłana na podany w formularzu adres email (aaabbb@kozieglowy.pl). Dziękujemy za skorzystanie z Banku Danych o Lasach.



MINISTERSTWO
ŚRODOWISKA

© 2014-2015 Bank Danych o Lasach. All rights reserved.



Od

Temat



Loading ThreadVis ...

W odpowiedzi na złożone za pośrednictwem portalu internetowego Banku Danych o Lasach zamówienie danych dotyczących lasów w zarządzie Państwowego Gospodarstwa Leśnego Lasy Państwowe, Biuro Urządzania Lasu i Geodezji Leśnej przekazuje zamówione dane w formie archiwów ZIP do pobrania pod następującymi adresami:

Nadleśnictwo AUGUSTÓW:

http://www.bdl.lasy.gov.pl/SharingData/DownloadData.ashx?id=414a9f04-0120-443a-bd94-f785f06ac079&file=BDL_01_01_AUGUSTOW_2015.zip

Nadleśnictwo BIAŁOWIEŻA:

http://www.bdl.lasy.gov.pl/SharingData/DownloadData.ashx?id=414a9f04-0120-443a-bd94-f785f06ac079&file=BDL_01_02_BIALOWIEZA_2015.zip

Nadleśnictwo BIELSK:

http://www.bdl.lasy.gov.pl/SharingData/DownloadData.ashx?id=414a9f04-0120-443a-bd94-f785f06ac079&file=BDL_01_03_BIELSK_2015.zip

Nadleśnictwo BORKI:

http://www.bdl.lasy.gov.pl/SharingData/DownloadData.ashx?id=414a9f04-0120-443a-bd94-f785f06ac079&file=BDL_01_04_BORKI_2015.zip

Nadleśnictwo BROWSK:

http://www.bdl.lasy.gov.pl/SharingData/DownloadData.ashx?id=414a9f04-0120-443a-bd94-f785f06ac079&file=BDL_01_05_BROWSK_2015.zip

Nadleśnictwo CZARNA BIAŁOSTOCKA:

http://www.bdl.lasy.gov.pl/SharingData/DownloadData.ashx?id=414a9f04-0120-443a-bd94-f785f06ac079&file=BDL_01_06_CZARNA_BIALOSTOCKA_2015.zip

Nadleśnictwo CZERWONY DWÓR:

http://www.bdl.lasy.gov.pl/SharingData/DownloadData.ashx?id=414a9f04-0120-443a-bd94-f785f06ac079&file=BDL_01_07_CZERWONY_DWOR_2015.zip

Nadleśnictwo DOJLIDY:

http://www.bdl.lasy.gov.pl/SharingData/DownloadData.ashx?id=414a9f04-0120-443a-bd94-f785f06ac079&file=BDL_01_08_DOJLIDY_2015.zip

Nadleśnictwo DRYGAŁY:

http://www.bdl.lasy.gov.pl/SharingData/DownloadData.ashx?id=414a9f04-0120-443a-bd94-f785f06ac079&file=BDL_01_09_DRYGALY_2015.zip

Nadleśnictwo ELK:

http://www.bdl.lasy.gov.pl/SharingData/DownloadData.ashx?id=414a9f04-0120-443a-bd94-f785f06ac079&file=BDL_01_10_ELK_2015.zip

Nadleśnictwo GIŻYCKO:

http://www.bdl.lasy.gov.pl/SharingData/DownloadData.ashx?id=414a9f04-0120-443a-bd94-f785f06ac079&file=BDL_01_11_GIZYCKO_2015.zip

Nadleśnictwo WALIŁY:

http://www.bdl.lasy.gov.pl/SharingData/DownloadData.ashx?id=414a9f04-0120-443a-bd94-f785f06ac079&file=BDL_01_32_WALILY_2015.zip

Nadleśnictwo ŻEDNIA:

http://www.bdl.lasy.gov.pl/SharingData/DownloadData.ashx?id=414a9f04-0120-443a-bd94-f785f06ac079&file=BDL_01_30_ZEDNIA_2015.zip

Granice zasięgów nadleśnictw PGL LP:

http://www.bdl.lasy.gov.pl/SharingData/DownloadData.ashx?id=414a9f04-0120-443a-bd94-f785f06ac079&file=BDL_ZASIEGI_NADLESNICTW_2015.zip

Jednocześnie informujemy, że powyższe łącza utracą ważność po upływie 7 (siedmiu) dni od złożenia zamówienia. W przypadku wystąpienia problemów z pobraniem danych, prosimy o kontakt pod adresem bdl@bdl.lasy.gov.pl.

Dziękujemy za skorzystanie z Banku Danych o Lasach

Bank Danych o Lasach

Biuro Urządzania Lasu i Geodezji Leśnej

ul. Leśników 21

05-090 Sękocin Stary

tel: +48 22 825 2670

e-mail: bdl@bdl.lasy.gov.pl

<http://www.bdl.lasy.gov.pl/>

Informacje o zamówieniu

Imię i nazwisko lub nazwa zamawiającego: [REDACTED]

Adres do korespondencji: [REDACTED]

Adres e-mail: [REDACTED]

Numer telefonu: [REDACTED]

Zamówione dane: r. BIAŁYSTOK: n. AUGUSTÓW, n. BIAŁOWIEŻA, n. BIELSK, n. BORKI, n. BROWSK, n. CZARNA BIAŁOSTOCKA, n. CZERWONY DWÓR, n. DOJLIDY, n. DRYGAŁY, n. EŁK, n. GIŻYCKO, n. GŁĘBOKI BRÓD, n. GOŁDAP, n. HAJNÓWKA, n. KNYSZYN, n. KRYNKI, n. ŁOMŻA, n. MASKULIŃSKIE, n. NOWOGRÓD, n. NURZEC, n. Olecko, n. PISZ, n. PŁASKA, n. POMORZE, n. RAJGRÓD, n. RUDKA, n. SUPRAŚL, n. SUWAŁKI, n. SZCZEBRA, n. WALIŁY, n. ŻEDNIA, granice zasięgów nadleśnictw PGL LP

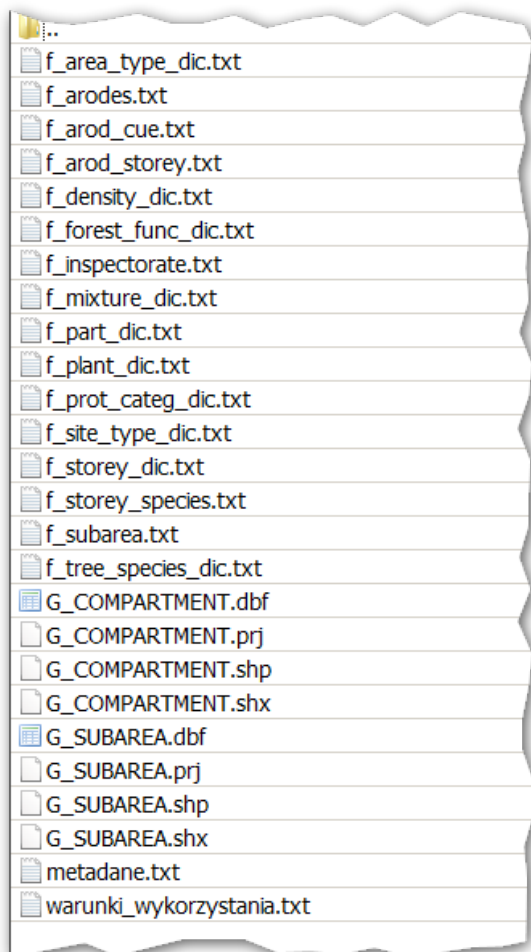
Cel pobrania danych: komercyjny

Data złożenia wniosku: 2015-12-07 08:51:08

(G)o (S)ave (C)opy MNP

ThreadVis pl-PL ABP

Zawartość przykładowego archiwum ZIP



Plik	Opis
f_area_type_dic.txt	tabele słownikowe i opisowe (opis taksacyjny)
f_arod_cue.txt	
f_arod_storey.txt	
f_arodes.txt	
f_density_dic.txt	
f_forest_func_dic.txt	
f_inspectorate.txt	
f_mixture_dic.txt	
f_part_dic.txt	
f_plant_dic.txt	
f_prot_categ_dic.txt	
f_site_type_dic.txt	
f_storey_dic.txt	
f_storey_species.txt	
f_subarea.txt	
f_tree_species_dic.txt	

Plik	Opis
G_COMPARTMENT.dbf	oddziały leśne [SHP]
G_COMPARTMENT.prj	
G_COMPARTMENT.shp	
G_COMPARTMENT.shx	
G_SUBAREA.dbf	wydzielenia leśne [SHP]
G_SUBAREA.prj	
G_SUBAREA.shp	
G_SUBAREA.shx	
metadane.txt	metadane (opis zawartości plików)
warunki_wykorzystania.txt	warunki użytkowania