

ZARZĄDZENIE Nr .....5.....

REGIONALNEGO DYREKTORA OCHRONY ŚRODOWISKA W WARSZAWIE

z dnia .....16 stycznia..... 2017 r.

w sprawie ustanowienia zadań ochronnych dla rezerwatu przyrody „Skarpa Mołóżewska”

Na podstawie art. 22 ust. 2 pkt 2 ustawy z dnia 16 kwietnia 2004 r. o ochronie przyrody (Dz. U. z 2016 r. poz. 2134, 2249 i 2260) zarządza się, co następuje:

§ 1. Ustanawia się na dwa lata zadania ochronne dla rezerwatu przyrody „Skarpa Mołóżewska”, zwanego dalej „rezerwatem”.

§ 2. Identyfikację i ocenę istniejących i potencjalnych zagrożeń wewnętrznych i zewnętrznych rezerwatu oraz sposoby eliminacji lub ograniczania tych zagrożeń i ich skutków określa załącznik nr 1 do zarządzenia.

§ 3. 1. Opis sposobów ochrony czynnej ekosystemów rezerwatu, z podaniem rodzaju, rozmiaru i lokalizacji poszczególnych zadań, określa tabela, stanowiąca załącznik nr 2 do zarządzenia.

2. Lokalizację zadań ochronnych określa mapa, stanowiąca załącznik nr 3 do zarządzenia.

§ 4. Obszar rezerwatu objęty jest ochroną czynną.

§ 5. Nadzór nad wykonaniem zarządzenia powierza się Zastępcy Regionalnego Dyrektora Ochrony Środowiska w Warszawie, Regionalnemu Konserwatorowi Przyrody.

§ 6. Zarządzenie wchodzi w życie z dniem podpisania.

Regionalny Dyrektor  
Ochrony Środowiska  
w Warszawie

Arkadiusz Siembida

NACZELNIK WYDZIAŁU  
OCHRONY PRZYRODY I OBSZARÓW  
NATURA 2000

Beata Zapruckowska

SPECJALISTA

Stawomir Cefka  
25.01.2017

GLÓWNY SPECJALISTA

Arkadiusz Zapruckowski  
25.01.2017

REGIONALNY  
KONSERWATOR PRZYRODY

25.01.17.  
Marcin Kalbarczyk

RADCA PRAWNY

Emilia Mierzwa  
26.01.2017 r.

**Identyfikacja i ocena istniejących i potencjalnych zagrożeń wewnątrznych i zewnętrznych rezerwatu oraz sposoby ich eliminacji lub ograniczania tych zagrożeń i ich skutków.**

Identyfikacja i ocena istniejących i potencjalnych zagrożeń wewnątrznych i zewnętrznych	Zewnętrzne		Wewnętrzne		Sposoby eliminacji lub ograniczania zagrożeń wewnątrznych i zewnętrznych i ich skutków
	Istniejące	Potencjalne	Istniejące	Potencjalne	
Zanik stanowisk cennych gatunków roślinności kserotermicznej w wyniku sukcesji drzew i krzewów	-	Tak	Tak	-	Eliminacja drzew i krzewów




**Sposoby ochrony czynnej ekosystemów, z podaniem rodzaju, rozmiaru i lokalizacji poszczególnych zadań**

Powiat	Lokalizacja działań ochronnych		Rodzaj działań ochronnych	Powierzchnia	
	gmina	Obręb ewidencyjny			Działki ewidencyjne
sokołowski	Jabłonna Lacka	0015	(część wschodnia) nr: 98, 100, 102, 104, 106, 108, 110, 112, 114, 116, 118, 120, 122, 124, 126, 127, 129, 131, 133, 135, 137, 139, 141, 143, 145, 147, 149, 151	Usunięcie drzew i krzewów oraz ich odnowień. Powstałą biomasę należy wywieźć poza granice rezerwatu. Działanie można przeprowadzić w terminie od początku września do końca lutego.	0,2 ha

### Lokalizacja zadań ochronnych



#### Legenda

-  Granica rezerwatu
-  Granica działek ewidencyjnych
-  Lokalizacja działań ochronnych

0 15 30 60 90 120 Metry

Układ współrzędnych płaskich  
prostokątnych PL-2000 pas 7

Aktualność podkladu kartograficznego:  
1) podział na działki ewidencyjne  
wg stanu na rok 2016  
2) ortofotomapa GUGiK 2010

