

Spis treści:

1. PŁATNOŚĆ ROLNO-ŚRODOWISKOWO-KLIMATYCZNA PROW 2014-2020.....	2
1.1. ZASADY ŁĄCZENIA PŁATNOŚCI ROLNO-ŚRODOWISKOWO-KLIMATYCZNEJ PROW2014-2020 z PŁATNOŚCIAMI ROLNO-ŚRODOWISKOWO-KLIMATYCZNYMI WPR 2023-2027.	2
1.2. ZMIANY W APLIKACJI eWNIOSEKPLUS WPROWADZONE W KAMPANII 2024 W ZAKRESIE PŁATNOŚCI ROLNO-ŚRODOWISKOWO-KLIMATYCZNEJ - ZOBOWIĄZANIA KONTYNUACYJNE.	4
1.3. DEKLARACJA PŁATNOŚCI ROLNO-ŚRODOWISKOWO-KLIMATYCZNEJ - ZOBOWIĄZANIA KONTYNUACYJNE PROW 2014-2020.....	9
1.3.1. PAKIET 1. ROLNICTWO ZRÓWNOWAŻONE.	18
1.3.2. PAKIET 2. OCHRONA GLEB I WÓD.....	27
1.3.3. PAKIET 3. ZACHOWANIE SADÓW TRADYCYJNYCH ODMIAN DRZEW OWOCOWYCH.	32
1.3.4. PAKIET 4. CENNE SIEDLISKA I ZAGROŻONE GATUNKI PTAKÓW NA OBSZARACH NATURA 2000 ORAZ PAKIET 5. CENNE SIEDLISKA POZA OBSZARAMI NATURA 2000.	40
1.3.5. PAKIET 6. ZACHOWANIE ZAGROŻONYCH ZASOBÓW GENETYCZNYCH ROŚLIN W ROLNICTWIE.	58
1.3.6. PAKIET 7. ZACHOWANIE ZAGROŻONYCH ZASOBÓW GENETYCZNYCH ZWIERZĄT W ROLNICTWIE.....	62
1.3.7. DODATKOWA PŁATNOŚĆ RETENCJONOWANIE WODY NA OBSZARACH PRZYRODNICZYCH.....	72
2. DEKLARACJA ELEMENTÓW KRAJOBRAZU ROLNICZEGO NIEUŻYTKOWANYCH ROLNICZO – OSTOJE PRZYRODY.	73
3. PRZENIESIENIE POSIADANIA GRUNTÓW LUB STADA ZWIERZĄT RAS LOKALNYCH ALBO ŚMIERCI ROLNIKA, ALBO NASTĘPSTWA PRAWNEGO, KTÓRE NASTĄPIŁO PO DORĘCZENIU DECYZJI W SPRAWIE PRYZNANIA, PŁATNOŚCI ROLNO-ŚRODOWISKOWO-KLIMATYCZNEJ - ZOBOWIĄZANIA KONTYNUACYJNE PROW 2014-2020 I EKOLOGICZNEJ ZA POPRZEDNI ROK.....	79
3.1. WNIOSEK W PRZYPADKU PRZENIESIENIA POSIADANIA GRUNTÓW LUB STADA ZWIERZĄT RAS LOKALNYCH W WYNIKU UMOWY SPRZEDAŻY, UMOWY DZIERŻAWY LUB INNEJ UMOWY.	79
3.2. WNIOSEK W PRZYPADKU ŚMIERCI ROLNIKA	83
3.3. WNIOSEK W PRZYPADKU ROZWIĄZANIA ALBO PRZEKSZTAŁCENIA ROLNIKA LUB WYSTĄPIENIA INNEGO ZDARZENIA PRAWNEGO, W WYNIKU, KTÓREGO ZAISTNIAŁO NASTĘPSTWO PRAWNE	87

1. Płatność rolno-środowiskowo-klimatyczna PROW 2014-2020.

Dla rolników, którzy składali wniosek w kampanii 2023, w aplikacji eWniosekPlus w zakładce „NOWE/AKTUALIZACJA” został udostępniony Wniosek spersonalizowany. Jest to ostatnia wersja wysłanego przez rolnika wniosku w kampanii 2023. Dlatego też, jeśli w poprzednim roku była deklaracja w zakresie płatności rolno-środowiskowo-klimatycznej, dane te będą wypełnione również w tym zakresie.

W każdym przypadku, gdy dane we wniosku są niepełne lub uległy zmianie w odniesieniu do roku 2024 lub brak jest spersonalizowanego wniosku należy wprowadzić brakujące dane.

Dla odróżnienia płatności rolno-środowiskowo-klimatycznej PROW 2014-2020 od płatności rolno-środowiskowo-klimatycznych WPR 2023-2027 zastosowano skróty tychże płatności:

- ✓ PRSK1420 oznacza płatność rolno-środowiskowo-klimatyczną PROW 2014-2020,
- ✓ ZRSK2327 oznacza płatności rolno-środowiskowo-klimatyczne WPR 2023-2027.

Uwaga!

Możliwość złożenia dokumentów za pomocą funkcjonalności „Dokumenty uzupełniające” w roku 2024 będzie udostępniona w kolejnym etapie modyfikacji aplikacji eWniosekPlus. Do tego czasu dokumenty można składać wraz z dokumentem wniosku.

1.1. Zasady łączenia płatności rolno-środowiskowo-klimatycznej PROW2014-2020 z płatnościami rolno-środowiskowo-klimatycznymi WPR 2023-2027.

Płatność rolno-środowiskowo-klimatyczna (PROW 2014-2020) nie przysługuje, jeżeli na danym obszarze jest realizowane zobowiązanie ekologiczne (PROW 2014-2020) lub zobowiązanie ekologiczne (WPR 2023-2027) lub zobowiązanie rolno-środowiskowo-klimatyczne (WPR 2023-2027).

Wyjątkiem, kiedy zostanie przyznana płatność rolno-środowiskowo-klimatyczna (PROW 2014-2020) stanowią przypadki, kiedy na danym obszarze jest jednocześnie realizowane zobowiązanie w ramach:

1. **Pakietu 1. Rolnictwo zrównoważone** oraz:

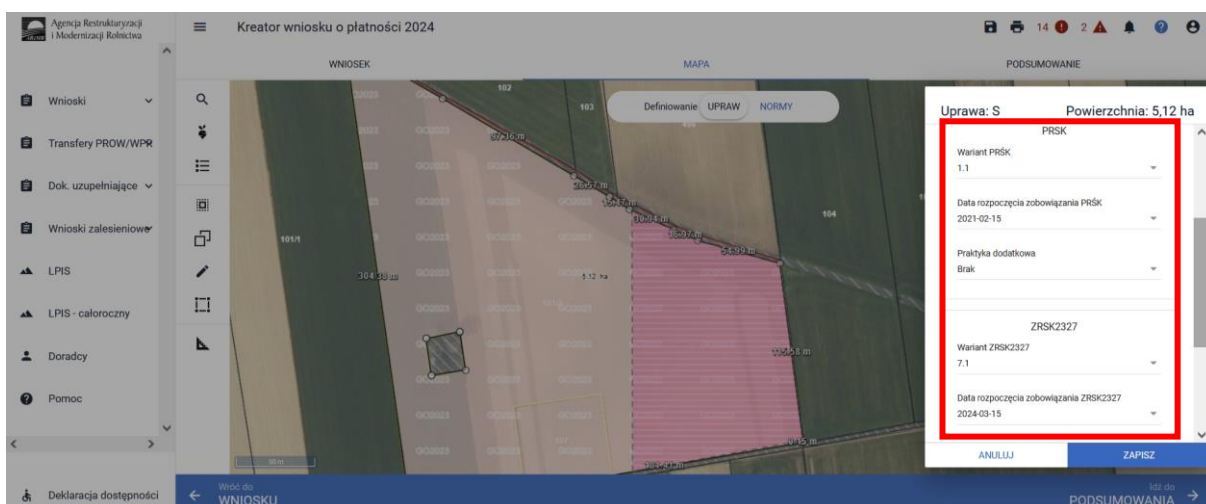
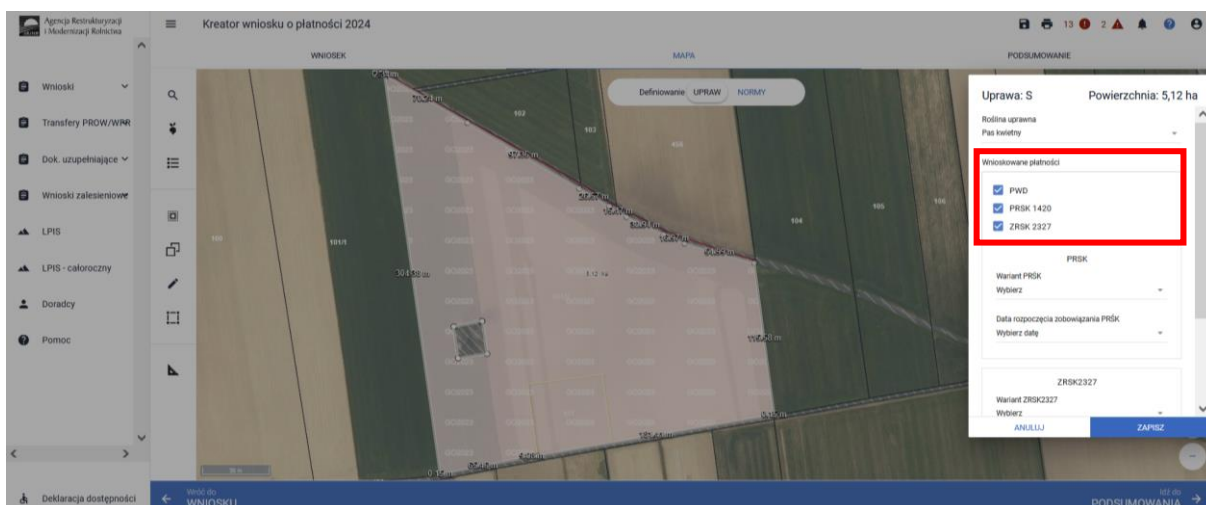
- a) zobowiązanie rolno-środowiskowo-klimatyczne (WPR 2023-2027) w ramach obu wariantów interwencji 5. **Zachowanie zasobów genetycznych roślin w rolnictwie,**
- b) zobowiązanie rolno-środowiskowo-klimatyczne (WPR 2023-2027) w ramach obu wariantów interwencji 7. **Bioróżnorodność na gruntach ornych,**

2. **Pakietu 2. Ochrona gleb i wód** oraz:

- a) zobowiązanie rolno-środowiskowo-klimatyczne (WPR 2023-2027) w ramach obu wariantów interwencji 5. **Zachowanie zasobów genetycznych roślin w rolnictwie,**
- b) zobowiązanie rolno-środowiskowo-klimatyczne (WPR 2023-2027) w ramach wariantu 7.2 **Ogródki bioróżnorodności,** interwencji 7. **Bioróżnorodność na gruntach ornych.**

Deklarację upraw, kiedy na tym samym obszarze realizowane jest zobowiązanie kontynuacyjne w ramach Pakietu 1. Rolnictwo zrównoważone PRSK1420 lub Pakietu 2. Ochrona gleb i wód oraz zobowiązanie rolno-środowiskowo-klimatyczne (WPR 2023-2027) w ramach wariantów Interwencji

5. Zachowanie zasobów genetycznych roślin w rolnictwie lub Interwencji 7. Bioróżnorodność na gruntach ornych (WPR 2023-2027), w przypadku zobowiązań WPR 2023-2027 należy wykazać w oknie „MAPA” w polu uwagi.



W polu uwagi należy wskazać:

- ✓ rodzaj interwencji oraz wariantu w ramach płatności rolno-środowiskowo-klimatycznych WPR 2023-2027 – tj. np. ZRSK2327 wariant 5.1, lub ZRSK2327 wariant 5.2, lub ZRSK2327 wariant 7.1, lub ZRSK2327 wariant 7.2,

oraz dodatkowo:

- ✓ w przypadku wariantów interwencji 5. *Zachowanie zasobów genetycznych roślin w rolnictwie* należy wskazać odmianę uprawy (odmianę należy wskazać w przypadku uprawy rośliny odmian regionalnych lub amatorskich wpisanych do krajowego rejestru lub odmian marginalnych z gatunków roślin rolniczych),
- ✓ w przypadku wariantu 7.1 *Wieloletnie pasy kwietne*, powierzchnię koszenia pasa kwietnego która zgodnie z wymogami określonymi dla wieloletnich pasów kwietnych powinna wynosić 50% powierzchni pasa, oraz składniki mieszanki użytej do wysiewu pasów kwietnych, których zgodnie z wymogami w ramach wariantu 7.1 powinno być co najmniej 10. W przypadku

- deklaracji wariantu 7.1 należy dołączyć załącznik z planu działalności rolnośrodowiskowej zawierający szkic gospodarstwa z zaznaczonym miejscem koszenia pasa kwietnego lub dołączyć skan mapy zawierającej wyrysowaną działkę z uprawą pasa kwietnego z zaznaczonym miejscem koszenia pasa kwietnego w tym roku,**
- ✓ **w przypadku wariantu 7.2 Ogródki bioróżnorodności należy w polu uwagi wskazać składniki mieszanki wykorzystane do założenia ogródka bioróżnorodności.**

Przykład deklaracji w polu uwagi:

ZRSK2327, wariant 7.1, pow. koszenia 0.25 ha, składniki: (mięta kędzierzawa, mięta zielona, nagietek lekarski, nostrzyk żółty, ogórecznik lekarski, różeniec górski, ruta zwyczajna, wyka płotowa, trybula ogrodowa, goryczka żółta, cząber ogrodowy).

1.2. Zmiany w aplikacji eWniosekPlus wprowadzone w Kampanii 2024 w zakresie płatności rolno-środowiskowo-klimatycznej - zobowiązania kontynuacyjne.

- W zakresie wnioskowania nie będą działały reguły dotyczące powiadamiania rolnika o zakończonym bądź niezakończonym zobowiązaniu PRSK1420. Zmiana podyktowana jest dużą liczbą błędów oraz zapytań dotyczących lat realizacji zobowiązań.
- W zakładce Mapa dostępne będą w formie informacyjnej warstwy zasięgu występowania siedlisk ptaków takich jak: wodniczka, dubelt, czajka, derkacz, rycyk, krwawodziób, krzyk, kulik wielki oraz dubelt, oraz siedlisk przyrodniczych, obszarów retencji i obszarów podmokłych, wyświetlane na żądanie użytkownika,
- Warstwa obszary specjalne została rozszerzona o warstwy PZO/PO, wyświetlane na żądanie użytkownika.
- W zakresie płatności PRSK1420 zmodyfikowano zakładkę podsumowanie, tak aby była widoczna pełna deklaracja w ramach poszczególnych wariantów jakie zostały wskazane we wniosku.
-

Dla zobowiązań kontynuacyjnych, podjętych w roku:

- ✓ 2019 będzie to data 2019-03-15,
- ✓ 2020 będzie to data 2020-03-15,

2021 będzie to data 2021-03-15, 2022 będzie to data 2022-03-15.

Zasady przyznawania płatności w zakresie płatności rolno-środowiskowo-klimatycznej- zobowiązania kontynuacyjne zostały opisane na stronie internetowej ARiMR
<https://www.gov.pl/web/arimr/dzialanie-10-dzialanie-rolno-srodowiskowo-klimatyczne---kampania-2024-r>

Datę rozpoczęcia realizacji zobowiązania należy weryfikować na podstawie otrzymanej decyzji w sprawie przyznania płatności rolno-środowiskowo-klimatycznej lub ekologicznej. Brak wskazania tej daty nie blokuje wysłania wniosku.

Uprawa: G Powierzchnia: 1,86 ha

RE

Wariant RE
Wybierz

Data rozpoczęcia zobowiązania RE
Wybierz datę

Uwagi
0 / 450

ANULUJ ZAPISZ

Agencja Restrukturyzacji i Modernizacji Rolnictwa

Kreator wniosku o płatności 2024

WNIOSEK MAPA PODSUMOWANIE

Definiowanie UPRAW NORMY

Uprawa: E Powierzchnia: 1,50 ha

Rosлина uprawna
kukurydza

Wnioskowane płatności
PRSK 1420 + 2 inne

Uprawa ekologiczna

PRSK

Wariant PRSK
2.1

Data rozpoczęcia zobowiązania PRSK
Wybierz datę

Różnice w międzyplonie
Wybierz

ANULUJ ZAPISZ

Wzrost do: WNIOSEK

Wzrost do: PODSUMOWANIA

1. W przypadku, gdy w trakcie obsługi wniosku na rok 2023 zostało stwierdzone, że dla danej działki rolnej nastąpiło przedeklarowanie powierzchni (deklaracja powyżej MKO) lub z innego powodu np. konfliktu kontroli krzyżowej lub wykluczenia z płatności części działki, zatwierdzona do płatności powierzchnia jest odwzorowana w ramach geometrii stwierdzonej działki rolnej. Dla działek rolnych z 2023 roku, dla których **stwierdzono zawyżenie powierzchni** generowane jest powiadomienie o treści:

„W ramach obsługi wniosku na rok 2023 stwierdzono zawyżenie zadeklarowanej powierzchni na działce/działkach <lista_dzrol>. Granice stwierdzonych działek rolnych są dostępne w zakładce Mapa po włączeniu warstwy „Geometria stwierdzona działek rolnych z kampanii 2023”.

W przypadku gdy realizowane było zobowiązanie PRSK1420, a okres realizacji tego zobowiązania upłynął aplikacja wyświetli komunikat o treści:

„Zadeklarowano wnioskowanie o przyznanie płatności rolno-środowiskowo-klimatycznej PROW 2014-2020 – zobowiązania kontynuacyjne, pomimo że upłynął już okres przyznawania tej płatności”.

W przypadku wystąpienia takiego komunikatu należy zweryfikować czy okres zobowiązania fatycznie upłynął.

W kampanii 2024 normy GAEC 8 uległy uproszeniu na zasadzie odstępstwa od pierwszego wymogu dotyczącego normy dobrej kultury rolnej zgodnej z ochroną środowiska w roku składania wniosków 2024 rolnicy i inni beneficjenci podlegający tej normie mogą spełnić wymóg tej normy, przeznaczając minimalny udział wynoszący co najmniej 4 % gruntów ornych na poziomie gospodarstwa na:

- obszary lub obiekty nieprodukcyjne, a także
- **międzyplony ścierniskowe, międzyplony ozime, wsiewki w uprawę w plonie głównym lub rośliny bobowate drobnonasienne lub bobowate grubonasienne.**

Dla międzyplonów ścierniskowych, międzyplonów ozimych i wsiewek w uprawę w plonie głównym współczynnik ważenia wynosi 1. Międzyplony i uprawy wiążące azot są uprawiane bez stosowania środków ochrony roślin

Odstępstwo dotyczy tylko roku 2024.

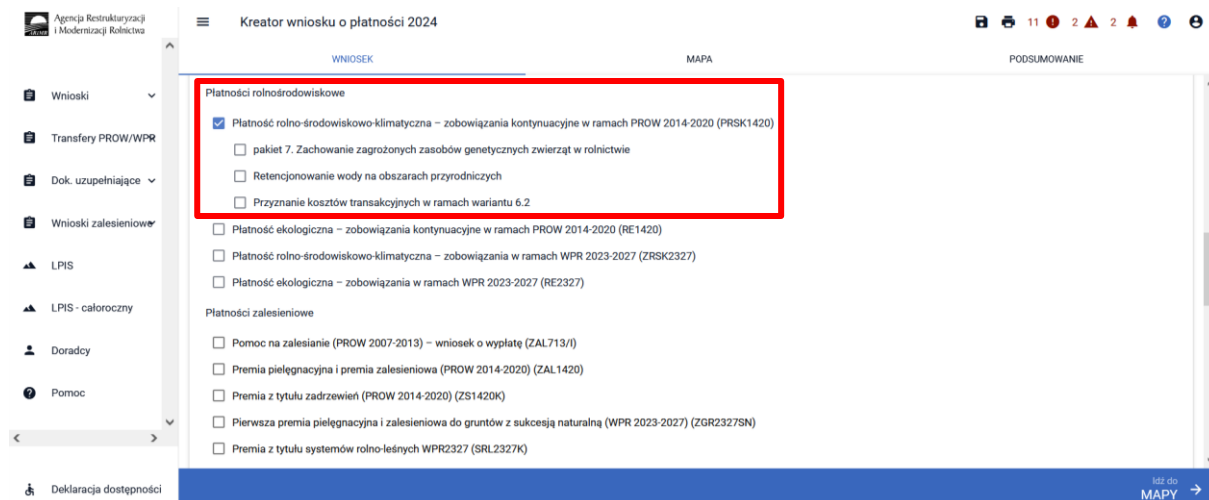
Deklarację płatności rolnośrodowiskowych (PRSK/RE) - zobowiązania kontynuacyjne zaczynamy od wskazania wnioskowania w zakładce „WNIOSEK”.



Dla Wniosków personalizowanych należy obowiązkowo zweryfikować czy wszystkie niezbędne informacje zostały zaznaczone i czy są aktualne dla Kampanii 2024. W przypadku płatności PRSK1420 dla wariantów Pakietów 4, 5 należy określić sposób użytkowania działek rolnych i jeśli jest konieczne wyrysować powierzchnie niekoszone. W przypadku deklaracji Pakietu 7 należy obowiązkowo dodać numery zwierząt pobierając z bazy IRZ lub wprowadzając je manualnie.

W sekcji „Płatności” w części dotyczącej płatności rolnośrodowiskowych dostępne są do wybrania:

- ✓ Płatność rolno-środowiskowo-klimatyczna – zobowiązania kontynuacyjne w ramach PROW 2014-2020 (PRSK1420),
- ✓ Płatność ekologiczna – zobowiązania kontynuacyjne w ramach PROW 2014-2020 (RE1420) (sposób deklaracji opisany w rozdziale 11 niniejszej instrukcji),
- ✓ Płatności rolno-środowiskowo-klimatyczne – nowe zobowiązania w ramach WPR 2023-2027 (ZRSK2327) (sposób deklaracji opisany w rozdziale 12 niniejszej instrukcji),
- ✓ Płatności ekologiczne – nowe zobowiązania w ramach WPR 2023-2027 (RE2327) (sposób deklaracji opisany w rozdziale 13 niniejszej instrukcji.)



W przypadku, kiedy rolnik realizował dotychczas zobowiązanie PRSK1420, a zaznaczone zostanie wnioskowanie o płatność RE1420, system wyświetla błąd informacyjny:

„Rolnik ma aktywne zobowiązanie z tytułu Działania rolno-środowiskowo-klimatycznego, a nie zaznaczono wnioskowania o Płatność rolno-środowiskowo-klimatyczną – zobowiązania kontynuacyjne w ramach (PROW 2014-2020).”

Dla działek rolnych z grupą upraw **PRSK1420 lub RE1420** w zakładce „**PODSUMOWANIE**” prezentowane są sumaryczne powierzchnie z deklaracją PRSK1420 i RE1420 w podziale na pakiety/warianty.

W zakładce podsumowanie aplikacja prezentuje, także dodatkowe podsumowania w ramach PRSK1420:

- ✓ Grunty orne w gospodarstwie (weryfikacja wymogów Pakietu 1 PRSK1420),
- ✓ Zboża w gospodarstwie (weryfikacja wymogów Pakietu 1 PRSK1420).

The screenshot shows the 'Kreator wniosku o płatności 2024' interface. The main content area is titled 'Powierzchnie deklarowane (Działki rolne)'. It features a table with columns for parcel ID, crop type, area, and associated codes. A red box highlights the first three rows of the table.

	UPP	PRSK1420	PRODUKCYJNE	
A		0,20 ha		PRSK_1420, PWD_2327, UPP_2327
B		1,25 ha		PRSK_1420, PWD_2327, UPP_2327
D		1,32 ha		PRSK_1420, PWD_2327, UPP_2327
E		0,13 ha		PRSK_1420, PWD_2327, P_BCUK
G		4,15 ha		PRSK_1420, PWD_2327, P_BCUK
H		3,84 ha		PRSK_1420, PWD_2327, UPP_2327
I		4,00 ha		PRSK_1420, PWD_2327, UPP_2327
K		1,72 ha		PRSK_1420, PWD_2327, UPP_2327
L			0,92 ha	PRSK_1420, PWD_2327, P_STR, UPP_2327
M		1,20 ha		PRSK_1420, PWD_2327, P_BCUK

Przed wysłaniem Wniosku zaleca się weryfikację zadeklarowanych powierzchni w ramach poszczególnych wariantów lub pakietów z planem działalności rolnośrodowiskowej lub planem działalności ekologicznej.

Dodatkowo zaleca się, aby po wypełnieniu wniosku zweryfikować poprawność i kompletność danych oraz wygenerować wydruk Wniosku.

WAŻNE:

Przed wysłaniem wniosku należy sprawdzić zawartość wniosku w zakładce „PODSUMOWANIE”, także pomocniczo w sekcji „Powierzchnie deklarowane”.

ARiMR zaleca zapisywanie wniosku roboczego w trakcie wypełniania.

Po wysłaniu wniosku zalecany jest wydruk lub pobranie na stację roboczą *Potwierdzenia przyjęcia wniosku*.

Po wysłaniu wniosku zalecany jest przegląd wysłanego wniosku i weryfikacja czy przy wszystkich działkach objętych zobowiązaniem ekologicznym lub rolno-środowiskowo-klimatycznym zostały wskazane odpowiednie warianty (nie dotyczy Pakietu 7 PRSK1420 i Pakietu 13 RE1420) oraz pozostałe niezbędne informacje w tym zakresie, a także czy wszystkie wymagane załączniki zostały dołączone do wniosku.

1.3. Deklaracja płatności rolno-środowiskowo-klimatycznej - zobowiązania kontynuacyjne PROW 2014-2020.

WNIOSEK	MAPA	PODSUMOWANIE
<p>ZAKŁADKA WNIOSEK</p> <ul style="list-style-type: none"> ❖ Wskazanie płatności ❖ Wnioskowanie o zwrot kosztów transakcyjnych (Pakiet 4, Pakiet 5, Pakiet 6) ❖ Deklaracja zwierząt do Pakietu 7 ❖ Weryfikacja szczegółowych informacji zapisanych podczas deklaracji powierzchni upraw ❖ Dodanie niezbędnych załączników. 	<p>ZAKŁADKA MAPA</p> <ul style="list-style-type: none"> ❖ Dodanie działek referencyjnych ❖ Deklaracja upraw ❖ Deklaracja danej uprawy do konkretnej płatności ❖ Deklaracja wariantów ❖ Deklaracja szczegółowa w ramach poszczególnych wariantów ❖ Deklaracja roku rozpoczęcia zobowiązania 	<p>ZAKŁADKA PODSUMOWANIE</p> <ul style="list-style-type: none"> ❖ Podsumowanie deklaracji z zakładki WNIOSEK oraz MAPA (wyświetlany jest tylko zakres zadeklarowany we wniosku) ❖ Potwierdzenie poprawności danych ❖ Przycisk WYŚLIJ WNIOSEK

❖ Uzupełnienie zgód i zobowiązań.	❖ Rysowanie obszarów niekoszonych (dotyczy Pakietu 4 i Pakietu 5) ❖ Rysowanie nasadzeń drzew owocowych.	
-----------------------------------	--	--

Zaznaczenie wnioskowania o płatność rolno-środowiskowo-klimatyczną (PRSK) powoduje wyświetlenie komunikatu informującego:

„Jeżeli kontynuujesz zobowiązanie zweryfikuj, czy zadeklarowany przez Ciebie pakiet/wariant jest zgodny z podjętym zobowiązaniem rolno-środowiskowo-klimatycznym.

Informacje zawarte we wniosku i załącznikach do wniosku powinny być zgodne z informacjami zawartymi w planie działalności rolnośrodowiskowej, w szczególności ze szkicem gospodarstwa rolnego (m.in. w zakresie powierzchni działki rolnej, która ma pozostać nieskoszona w danym roku - w przypadku Pakietu 4. lub 5.).

Ubiegając się o płatność rolno-środowiskowo-klimatyczną w ramach Pakietu 1, Pakietu 3 lub Pakietu 6 sprawdź czy wybrana roślina uprawna jest dotowana w ramach tego Pakietu – zgodna z załącznikiem nr 4 do rozporządzenia rolno-środowiskowo-klimatycznego.

Jeżeli jesteś członkiem grupy rolników/zarządców i sam nie spełniasz warunku posiadania minimalnej powierzchni użytków rolnych lub obszarów przyrodniczych dołącz „Oświadczenie o grupie rolników lub grupie rolników i zarządców ubiegających się o przyznanie płatności rolno-środowiskowo-klimatycznej (PROW 2014-2020)”.

Jeżeli realizujesz zobowiązanie w ramach Pakietu 4 (z wyjątkiem wariantu 4.7) lub Pakietu 5, pamiętaj o złożeniu w terminie dokumentu „Informacja zawierająca wymogi określone przez eksperta przyrodniczego”, jeżeli wymogi określone przez eksperta w dokumentacji przyrodniczej uległy zmianie.

Jeżeli realizujesz zobowiązanie w ramach wariant 4.7 pamiętaj o złożeniu w terminie dokumentu „Informacja zawierająca wymogi określone przez doradcę rolnośrodowiskowego”, jeżeli wymogi określone przez doradcę w planie działalności rolnośrodowiskowej uległy zmianie”.

Jeżeli realizujesz zobowiązanie w ramach dowolnego wariantu Pakietu 4 lub Pakietu 5 (z wyjątkiem wariantu 4.5 i 5.3), w roku 2024 możesz ubiegać się o dodatkową płatność rolno-środowiskowo-klimatyczną **Retencjonowanie wody na obszarach przyrodniczych. W takim przypadku należy zaznaczyć odpowiedni checkbox w sekcji „Płatności”, w części dotyczącej płatności rolnośrodowiskowych (bez konieczności wybierania płatności na poszczególnych uprawach) oraz przynajmniej na jednej działce zadeklarować uprawę OP (obszar przyrodniczy)”.**

Zamknięcie okna z informacją, aktywuje możliwość wskazania szczegółowego wnioskowania w ramach płatności rolno-środowiskowo-klimatycznej - zobowiązania kontynuacyjne PROW 2014-2020.

Dostępne są do wyboru poniższe opcje:

- „pakiet 7. Zachowanie zagrożonych zasobów genetycznych zwierząt w rolnictwie”

- Retencjonowanie wody na obszarach przyrodniczych
- przyznanie kosztów transakcyjnych w ramach:
 - „pakietu 4”
 - „pakietu 5”
 - „pakietu 6”

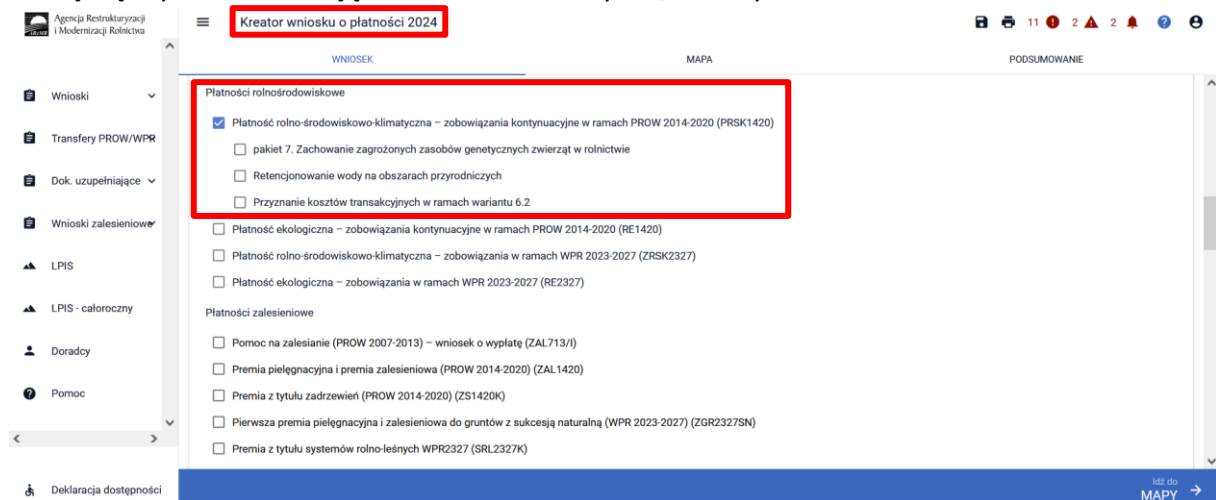
Opcję „Zachowanie zagrożonych zasobów genetycznych zwierząt w rolnictwie” można wybrać w przypadku deklaracji zwierząt w ramach wariantów Pakietu 7 (szczegóły w dalszej części instrukcji).

Opcję „Retencjonowanie wody na obszarach przyrodniczych” można wybrać w przypadku, gdy na obszarach przyrodniczych, na których jest realizowane zobowiązanie w ramach wariantów Pakietu 4 lub 5 (z wyłączeniem wariantu 4.3 i 5.3), może wystąpić zalanie lub podtopienie, przez co najmniej 12 dni w okresie między 1 maja a 30 września (szczegóły deklaracji w dalszej części instrukcji).

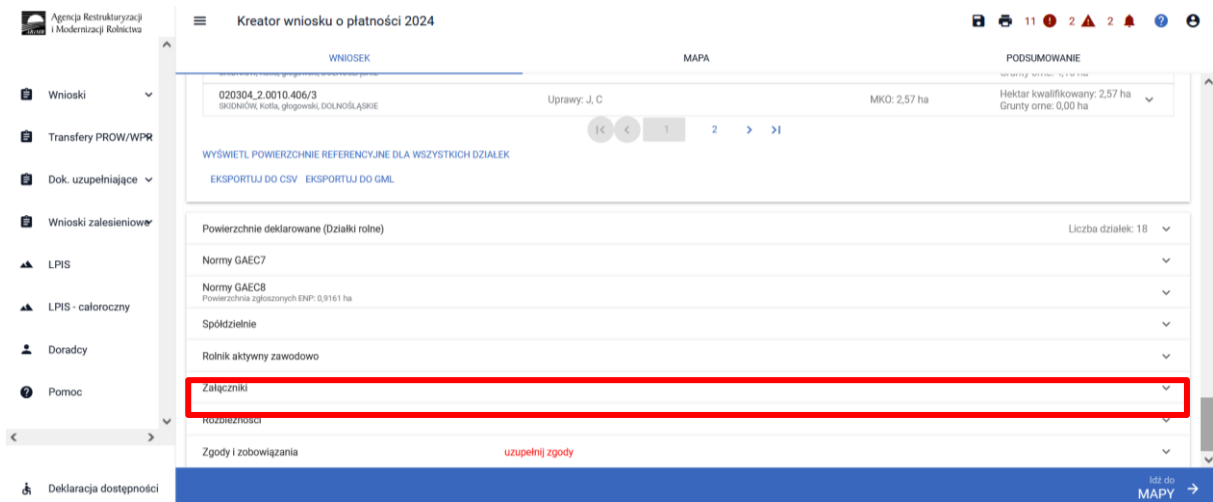
Natomiast w przypadku wnioskowania o zwrot kosztów transakcyjnych za wykonanie oceny wytworzonych nasion/materiału siewnego należy zaznaczyć:

- przyznanie kosztów transakcyjnych w ramach Pakietu 6.

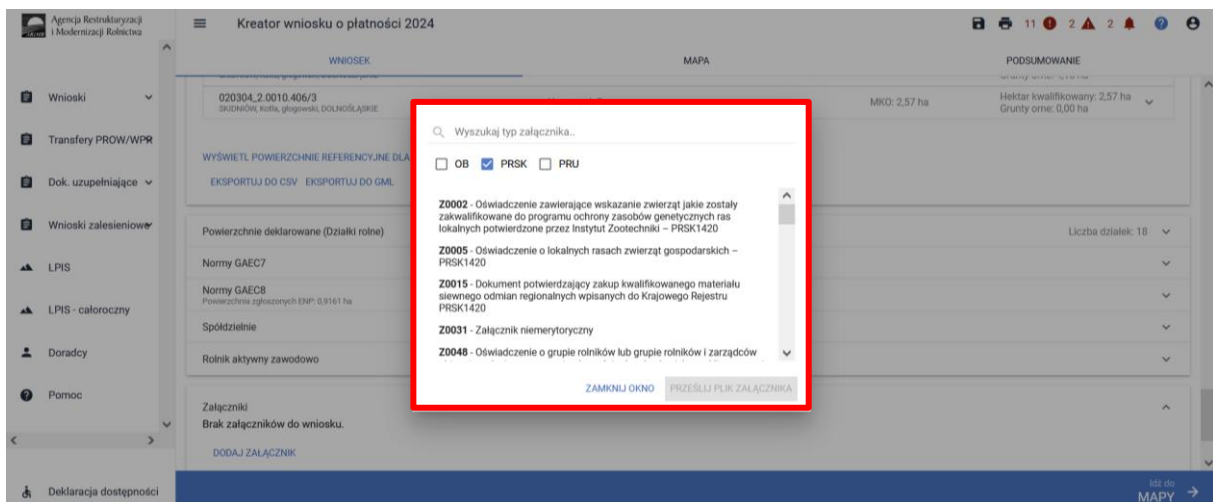
Beneficjent może uzyskać zwrot kosztów transakcyjnych w wysokości nieprzekraczającej 20% wysokości płatności rolno-środowiskowo-klimatycznej - zobowiązania kontynuacyjne PROW 2014-2020 jaką uzyska za realizację wariantu 6.2 za dany rok, w którym została dokonana ocena.



Po wyborze wnioskowania płatności w ramach PRSK, w sekcji „Załączniki”, na dole ekranu dostępna jest opcja umożliwiająca dodanie niezbędnych załączników do wniosku.

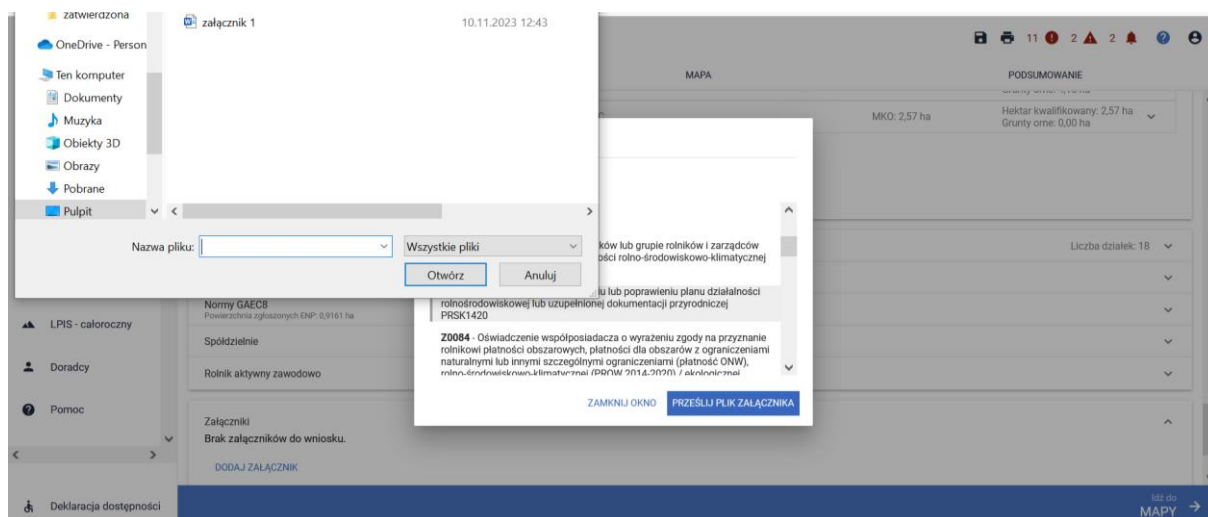


W tym celu należy wybrać „DODAJ ZAŁĄCZNIK” i z listy dostępnych załączników wybrać odpowiedni załącznik.

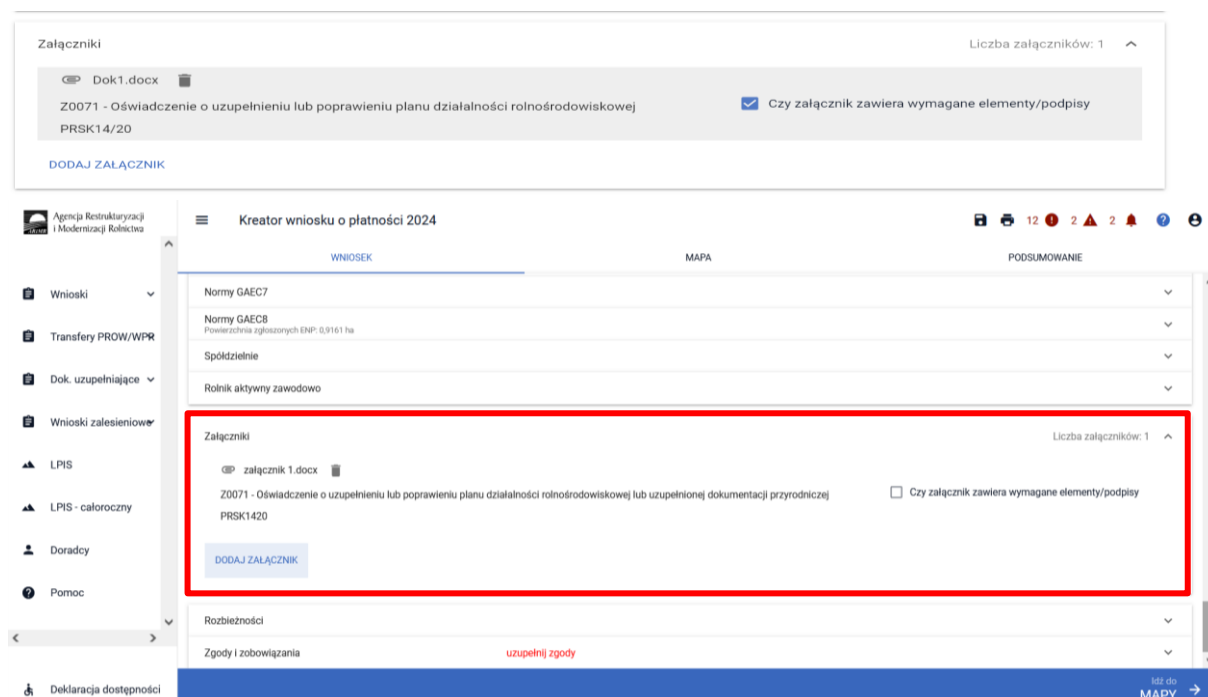


Po wybraniu odpowiedniego załącznika z listy, uaktywnia się pole „PRZEŚLIJ PLIK ZAŁĄCZNIKA”. Po wybraniu tej funkcji należy dodać skan załącznika. Załączniki wymagające podpisu osoby trzeciej, dołącza się do formularza w aplikacji eWniosekPlus w postaci pliku w formacie JPEG, PDF, GIF, TIF, TIFF. Wymagane dokumenty, składane w trakcie postępowania można złożyć za pomocą funkcjonalności Dokumenty Uzupełniające.

W przypadku dodawania załączników nazwy plików muszą się różnić, tym samym, jeśli dodajemy kilka plików w ramach jednego załącznika warto je ponumerować.



Po dodaniu wymaganego załącznika będzie on widoczny na liście dodanych załączników we wniosku:



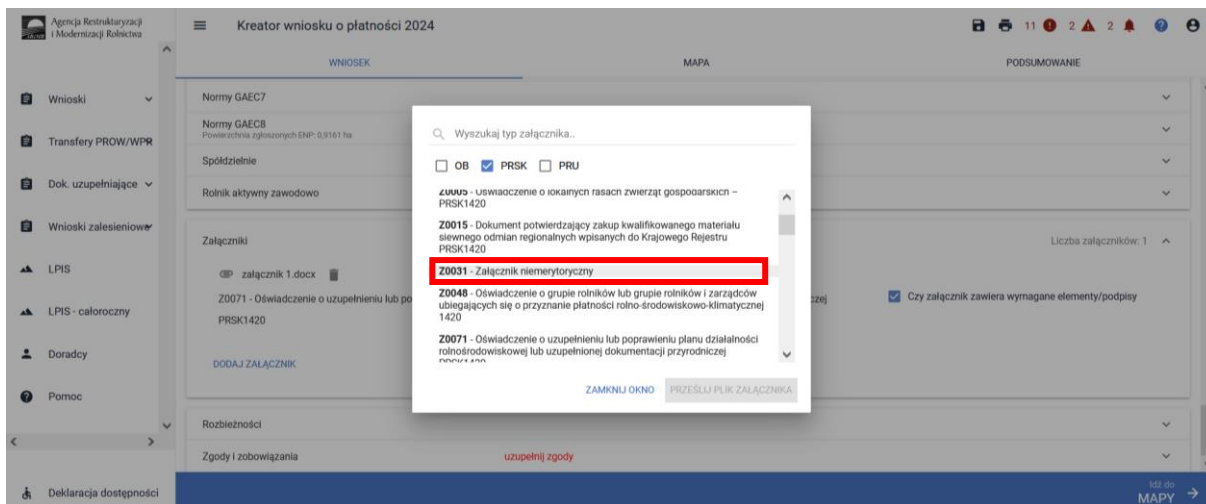
Dodatkowo w roku 2024 dla każdego załącznika zawierającego podpisy osób trzecich należy obowiązkowo zaznaczyć checkbox „Czy załącznik zawiera wymagane elementy/podpisy”.

Jeżeli dla wybranego rodzaju załącznika nie zostanie potwierdzone Czy załącznik zawiera wymagane elementy/podpisy, aplikacja zgłosi błąd o treści, np.:

„Dla załącznika <nazwa załącznika> nie potwierdzono, że zawiera wszystkie wymagane elementy i podpisy.”

The image displays two screenshots of the 'Kreator wniosku o płatności 2024' application interface. The top screenshot shows the 'WNIOSEK' (Application) stage. The 'Załączniki' (Attachments) section lists 'Z0071 - Oświadczenie o uzupełnieniu lub poprawieniu planu działalności rolniczej PRSK1420'. A red box highlights an error message: 'Dla załącznika Oświadczenie o uzupełnieniu lub poprawieniu planu działalności rolniczej PRSK1420 nie potwierdzono, że zawiera wszystkie wymagane elementy i podpisy.' The bottom screenshot shows the same application, but the checkbox 'Czy załącznik zawiera wymagane elementy/podpisy' is checked, indicating that the required elements and signatures have been confirmed.

W przypadku, kiedy na liście dostępnych do wyboru załączników brak jest odpowiadającego typu załącznika jaki chcemy dołączyć należy wówczas wybrać z listy typ załącznika o nazwie „Załącznik niemerytoryczny” - **Z0031**



niem

Z0100 - Oświadczenie marzoniaków o pozostawianiu w związku małżeńskim na dzień złożenia wniosku o przyznanie płatności niezwiązanej do tytoniu

Z0075 - Oświadczenie pozostałych spadkobierców o wyrażeniu zgody na wstąpienie spadkobiercy na miejsce zmarłego rolnika i przyznanie mu premii pielęgnacyjnej lub premii zalesieniowej

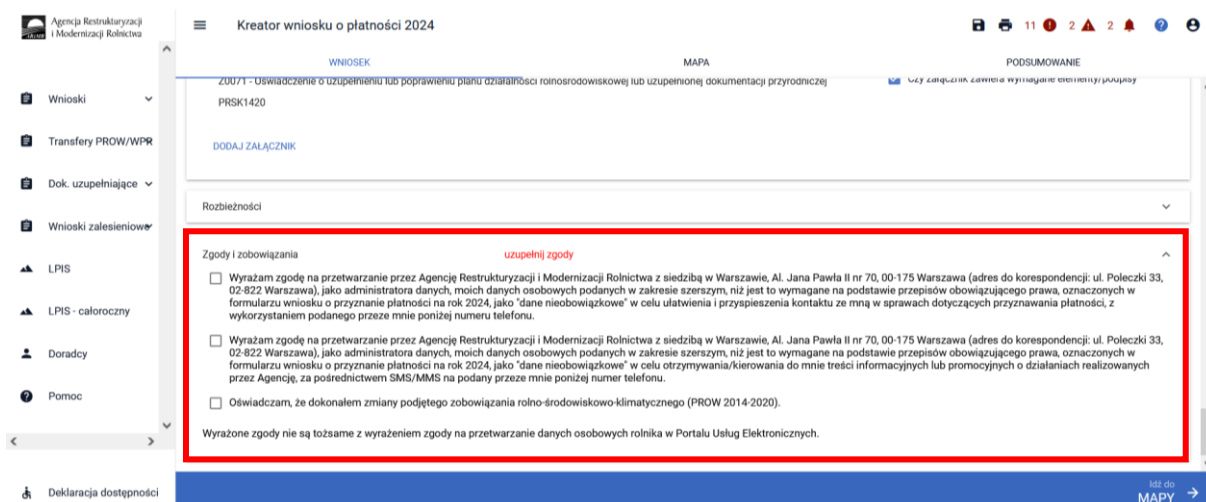
Z0077 - Umowa sprzedaży, dzierżawy lub inna umowa, w wyniku której została przeniesiona własność gruntów objętych zobowiązaniem, podjętym przez rolnika albo kopia tej umowy potwierdzona albo poświadczona za zgodność z oryginałem

Z0031 - Załącznik niemerytoryczny

ZAMKNIJ OKNO

PRZEŚLIJ PLIK ZAŁĄCZNIKA

Zakładka ZGODY i ZOBOWIĄZANIA



W zakładce "Zgody i zobowiązania" znajdują się zgody i zobowiązania do wykorzystania przez ARiMR danych wskazanych w części „MOJE KONTO”.

- Wyrażam zgodę na przetwarzanie przez Agencję Restrukturyzacji i Modernizacji Rolnictwa z siedzibą w Warszawie, Al. Jana Pawła II nr 70, 00-175 Warszawa (adres do korespondencji: ul. Poleczki 33, 02-822 Warszawa), jako administratora danych, moich danych osobowych podanych w zakresie szerszym, niż jest to wymagane na podstawie przepisów obowiązującego prawa, oznaczonych w formularzu wniosku o przyznanie płatności na rok 2024, jako "dane nieobowiązkowe" w celu ułatwienia i przyspieszenia kontaktu ze mną w sprawach dotyczących przyznawania płatności, z wykorzystaniem podanego przeze mnie poniżej numeru telefonu.
- Wyrażam zgodę na przetwarzanie przez Agencję Restrukturyzacji i Modernizacji Rolnictwa z siedzibą w Warszawie, Al. Jana Pawła II nr 70, 00-175 Warszawa (adres do korespondencji: ul. Poleczki 33, 02-822 Warszawa), jako administratora danych, moich danych osobowych podanych w zakresie szerszym, niż jest to wymagane na podstawie przepisów obowiązującego prawa, oznaczonych w formularzu wniosku o przyznanie płatności na rok 2024, jako "dane nieobowiązkowe" w celu otrzymywania/kierowania do mnie treści informacyjnych lub promocyjnych o działaniach realizowanych przez Agencję, za pośrednictwem SMS/MMS na podany przeze mnie poniżej numer telefonu.

W sekcji tej znajduje się również oświadczenie w zakresie dokonania zmiany podjętego zobowiązania rolno-środowiskowo-klimatycznego:

- Oświadczam, że dokonałem zmiany podjętego zobowiązania rolno-środowiskowo-klimatycznego

Oświadczenie o dokonaniu zmiany podjętego zobowiązania należy zaznaczyć **jedynie** w przypadku, kiedy w ramach **zobowiązania podjętego w poprzednich latach nastąpiła zmiana w zakresie:**

- wielkości obszaru objętego zobowiązaniem w ramach **wariantu 2.1 Międzyplony**, lecz nie więcej niż o 15% w stosunku do wielkości obszaru objętego zobowiązaniem w pierwszym roku jego realizacji,
- wielkości obszaru objętego zobowiązaniem rolno-środowiskowo-klimatycznym lub zmiany miejsca realizacji tego zobowiązania w ramach **wariantu 6.1** Zachowanie zagrożonych zasobów genetycznych roślin w rolnictwie – w przypadku uprawy oraz **wariantu 6.2** Zachowanie zagrożonych zasobów genetycznych roślin w rolnictwie – w przypadku wytwarzania nasion lub materiału siewnego,
- zwiększenia lub zmniejszenia liczby zwierząt danej rasy lokalnej objętej zobowiązaniem w ramach **wariantów Pakietu 7**,

- zastąpienia zwierząt danej rasy lokalnej objętych zobowiązaniem w ramach **wariantów Pakietu 7**.

Po wyborze płatności PRSK1420 w zakładce „WNIOSEK” i przejściu do zakładki „MAPY” będzie dostępna deklaracja upraw.



Po wybraniu w zakładce „WNIOSEK” wnioskowania PRSK i przejściu do zakładki „MAPA” dostępne będzie wskazanie upraw do płatności rolno-środowiskowo-klimatycznej - zobowiązania kontynuacyjne PROW 2014-2020. W tym celu należy na wybranej działce referencyjnej narysować powierzchnię uprawy i w oknie deklaracji, które jest dostępne po kliknięciu na narysowaną geometrię, wskazać roślinę, która jest dotowana w ramach PRSK (zgodna z załącznikiem nr 4, a w przypadku Pakietu 1 – także uprawami wymienionymi w ust. 1, ust. 1a lub ust. 1 c załącznika nr 2 rozporządzenia rolno-środowiskowo-klimatycznego) oraz ze względu na konieczność uspojnienia nazw upraw wspólnych dla działania PRSK1420 i RE1420, zgodnie z poniższymi wyjątki:

Nazwa rośliny uprawnej w rozporządzeniu PRSK	Należy wybrać w aplikacji eWniosekPlus	Deklarowany Pakiet/wariant
arcydzięgiel litwor	arcydzięgiel litwor uprawa dwuletnia lub	1.1
arcydzięgiel litwor	arcydzięgiel litwor uprawa roczna	1.1
brukiew	brukiew jadalna	1.1
groch siewny (jadalny i pastewny, w tym peluszka) – w tym z rośliną podporową	groch siewny (w tym z rośliną podporową) w tym peluszka (w tym z rośliną podporową)	1.1
kapusta pekińska i rzepa ścierniskowa	kapusta pekińska	1.1
kapusta pekińska i rzepa ścierniskowa	rzepa ścierniskowa	1.1
koper włoski (fenkuł)	koper włoski uprawa dwuletnia	1.1
koper włoski (fenkuł)	koper włoski uprawa roczna	1.1
kozłek lekarski	kozłek lekarski uprawa dwuletnia	1.1
kozłek lekarski	kozłek lekarski uprawa roczna	1.1
len oleisty i len włóknisty	len oleisty	1.1

len oleisty i len włóknisty	len włóknisty	1.1
łędzian	łędzian siewny	1.1, 6.1, 6.2
Inianka siewna (Inicznik)	Inianka siewna (Inicznik siewny)	1.1, 6.1, 6.2
nostrzyk biały	nostrzyk biały uprawa dwuletnia	1.1, 6.1, 6.2
nostrzyk biały	nostrzyk biały uprawa roczna	1.1, 6.1, 6.2
nostrzyk żółty	nostrzyk żółty (lekarski) uprawa dwuletnia	1.1
nostrzyk żółty	nostrzyk żółty (lekarski) uprawa wieloletnie	1.1
owies nagi (nagoziarnisty jary)	owies nagi	1.1
papryka roczna	papryka	1.1
pszenica orkisz – jara	pszenica orkisz jara	1.1
pszenica orkisz – ozima	pszenica orkisz ozima	1.1
pszenica płaskurka	pszenica płaskurka jara	6.1, 6.2
pszenica płaskurka	pszenica płaskurka ozima	6.1, 6.2
pszenica płaskurka – jara	pszenica płaskurka jara	1.1
pszenica płaskurka – ozima	pszenica płaskurka ozima	1.1
pszenica samopsza	pszenica samopsza jara	6.1, 6.2
pszenica samopsza	pszenica samopsza ozima	6.1, 6.2
pszenica samopsza – jara	pszenica samopsza jara	1.1
pszenica samopsza – ozima	pszenica samopsza ozima	1.1
pszenica zwyczajna – jara	pszenica zwyczajna jara	1.1
pszenica zwyczajna – ozima	pszenica zwyczajna ozima	1.1
roszpunka (roszponka) warzywna	roszponka (roszpunka)	1.1
szpinak warzywny (zwyczajny)	szpinak zwyczajny	1.1
tymianek właściwy	tymianek pospolity (właściwy)	1.1
wiesiołek dwuletni	wiesiołek dwuletni uprawa dwuletnia	1.1
wiesiołek dwuletni	wiesiołek dwuletni uprawa roczna	1.1
wyka kosmata (w tym z rośliną podporową)	wyka kosmata (w tym z rośliną podporową) uprawa dwuletnia	1.1
wyka kosmata (w tym z rośliną podporową)	wyka kosmata (w tym z rośliną podporową) uprawa roczna	1.1
żyto krzyca	żyto krzyca uprawa dwuletnia	1.1
żyto krzyca	żyto krzyca uprawa roczna	1.1
soczewica jadalna	soczewica jadalna (w tym z rośliną podporową)	1.1, 6.1, 6.2

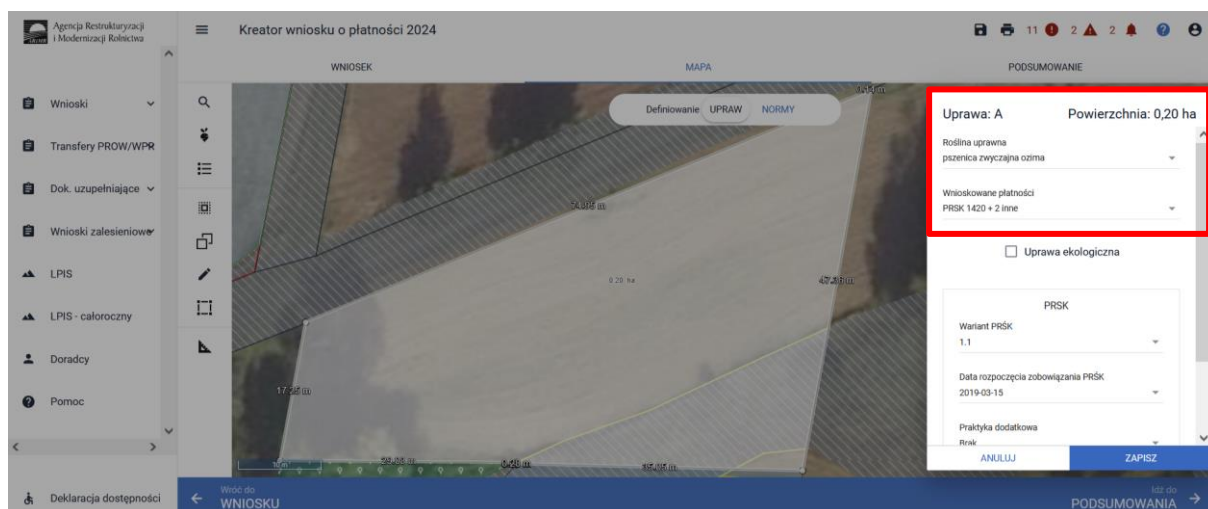
Uwaga!

W oknie deklaracji uprawy w zakładce „MAPA” nie będzie możliwe wskazanie danej uprawy do płatności PRSK1420, jeśli nie zostało wybrane wnioskowanie na pierwszej stronie.

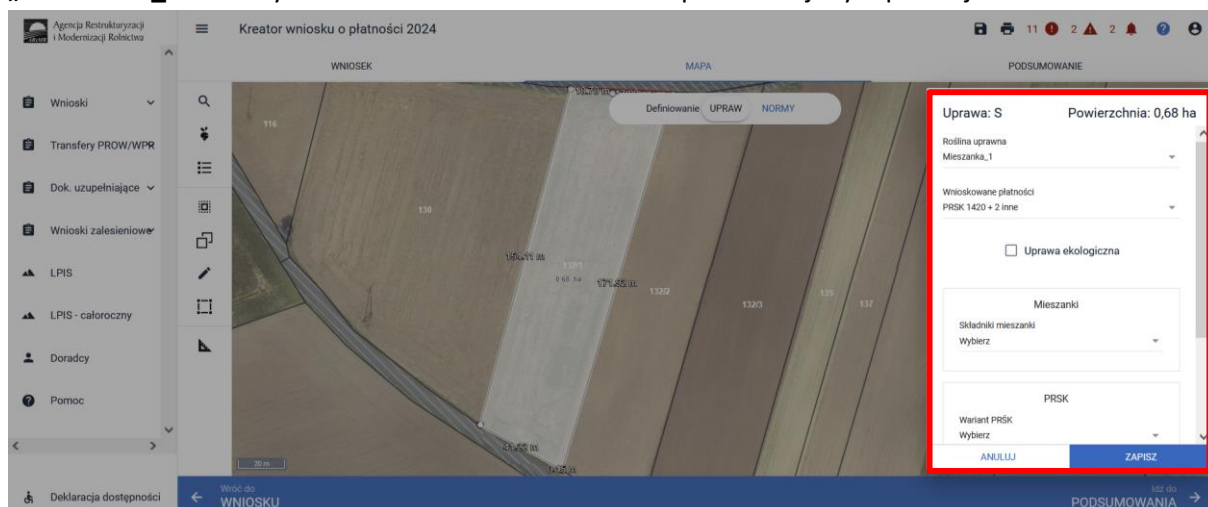
1.3.1. Pakiet 1. Rolnictwo zrównoważone.

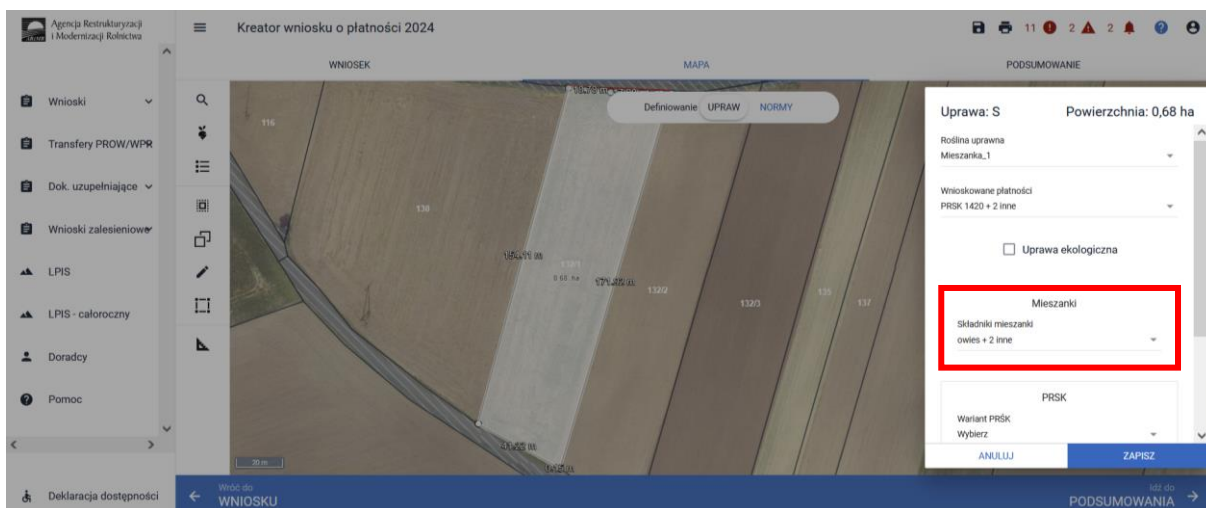
Po wybraniu w zakładce „WNIOSEK” wnioskowania PRSK i przejściu do zakładki „MAPA” dostępne będzie wskazanie upraw do płatności rolno-środowiskowo-klimatycznej - zobowiązania

kontynuacyjne PROW 2014-2020. W tym celu należy na wybranej działce referencyjnej narysować powierzchnię uprawy (Dokładny opis narzędzi znajduje się w części wspólnej instrukcji) i w oknie deklaracji, które jest dostępne po kliknięciu na narysowaną geometrię wskazać roślinę, która jest dotowana w ramach PRSK1420 (zgodna z załącznikiem nr 4, a w przypadku Pakietu 1 – także uprawami wymienionymi w ust. 1, ust. 1a lub 1c załącznika nr 2 rozporządzenia rolno-środowiskowo-klimatycznego).

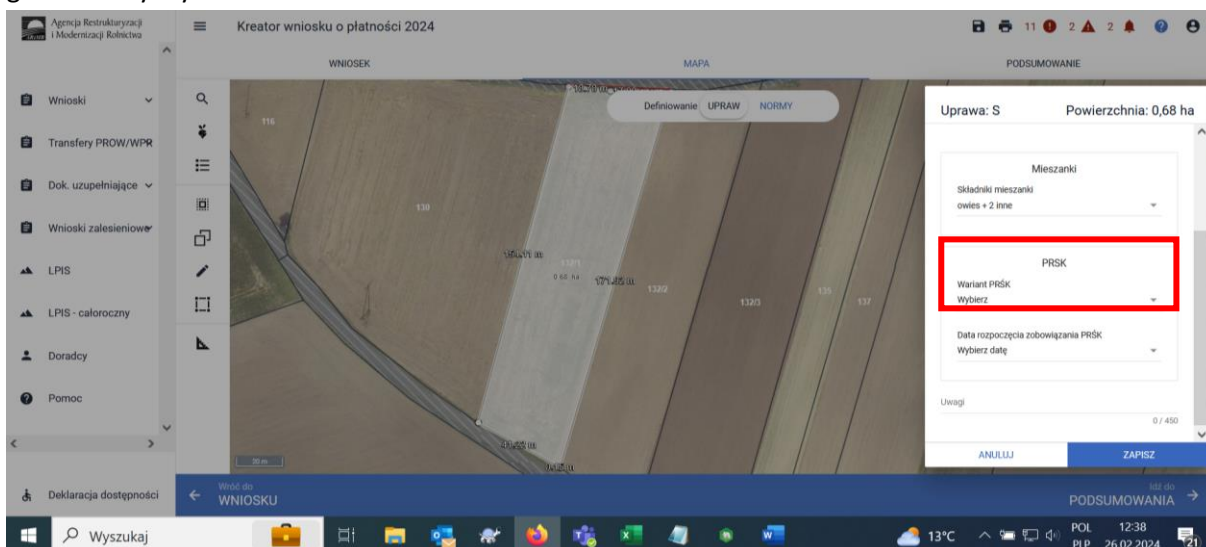


W przypadku deklaracji uprawy mieszanki roślin po wybraniu pozycji ze słownika roślin „Mieszanka...” należy zadeklarować skład mieszanki w polu rozwijanym poniżej.





Po wybraniu rośliny uprawianej uaktywni się pole **[Wnioskowane płatności]**, gdzie należy wskazać m.in. płatność PRSK1420. Po wybraniu płatności PRSK1420 uaktywni się kolejne pole **[Wariant PRSK]** gdzie należy wybrać wariant 1.1.

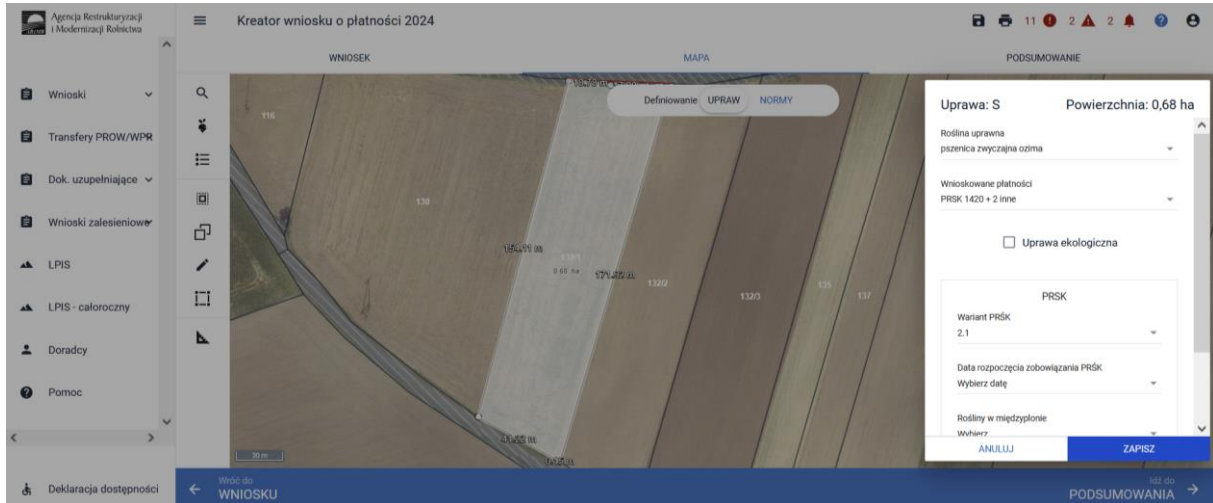


W przypadku wybrania rośliny niedotowanej w ramach wariantu 1.1 po wybraniu wnioskowanych płatności wybór wariantu 1.1 nie będzie możliwy. Dodatkowo na liście błędów pojawi się błąd:

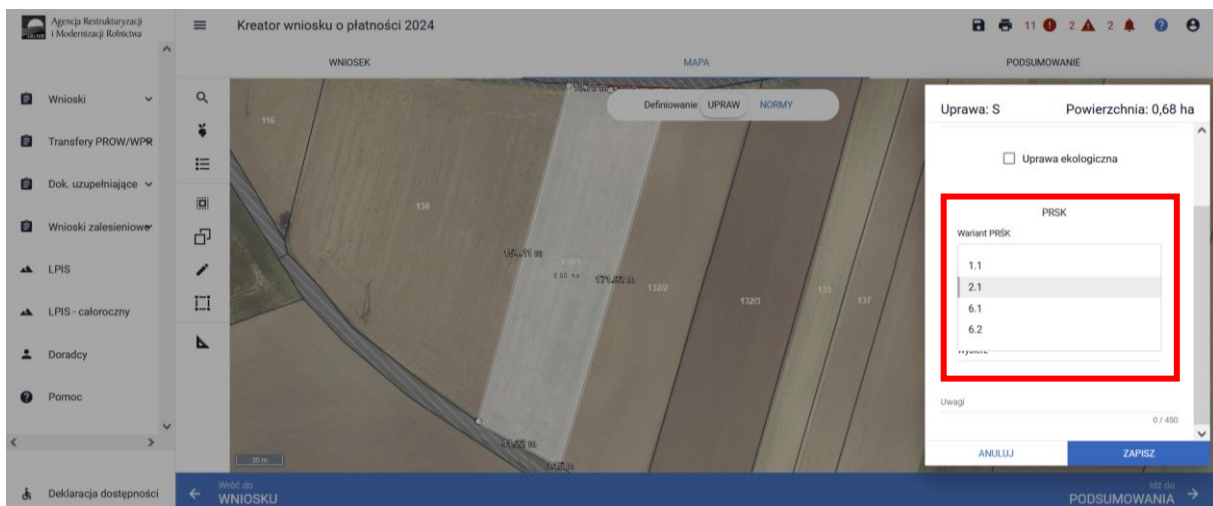
„Dla uprawy <Uprawa.oznaczenie> <Uprawa.roslinaUprawna> wskazano na nieprawidłowy wariant/opcję.” Dlatego też w przypadku wyboru rośliny i braku dostępnego do wyboru wariantu



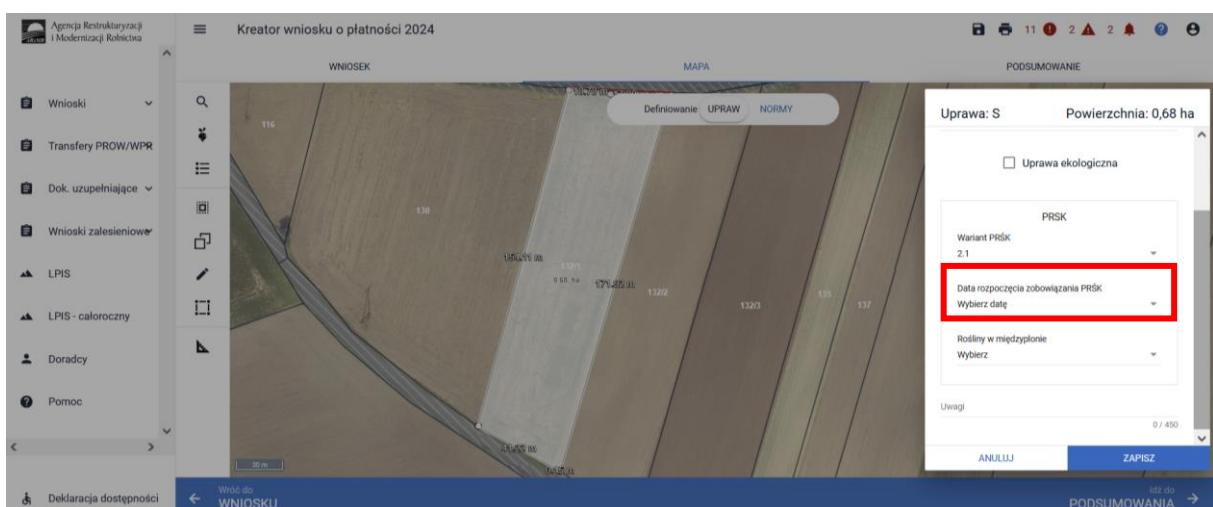
należy się upewnić czy wybrana roślina jest dotowana w ramach danego wariantu.



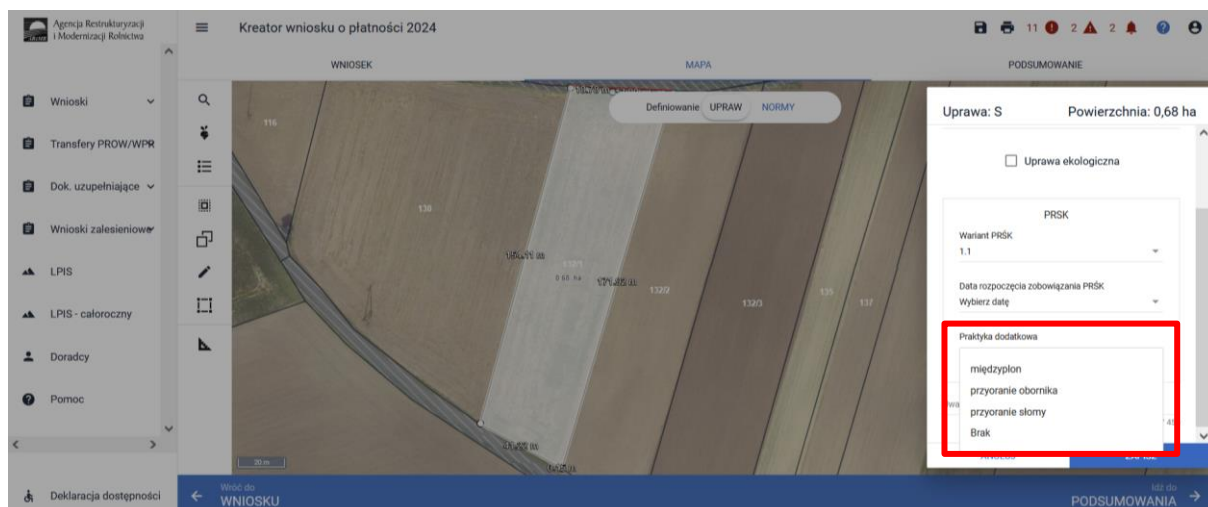
W tym przypadku powinna zostać wybrana np. pszenica zwyczajna ozima.



Następnie w polu „Data rozpoczęcia zobowiązania PRSK” należy wskazać datę rozpoczęcia zobowiązania np. 15.03.2020 roku.

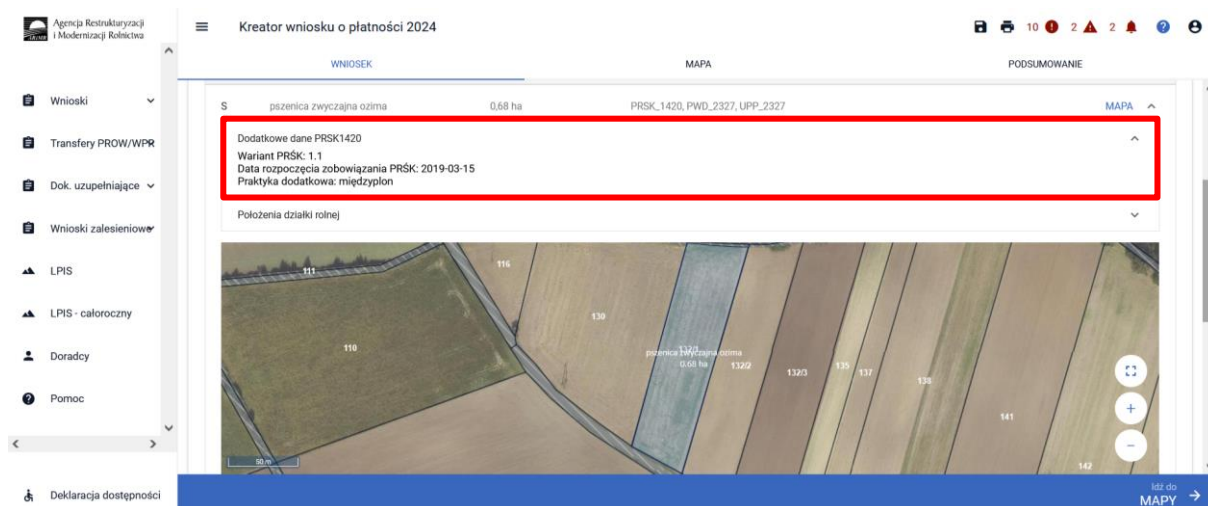


Następnie w polu „**Praktyka dodatkowa**” wskazać praktykę dodatkową (jeśli jest realizowana w danym roku).



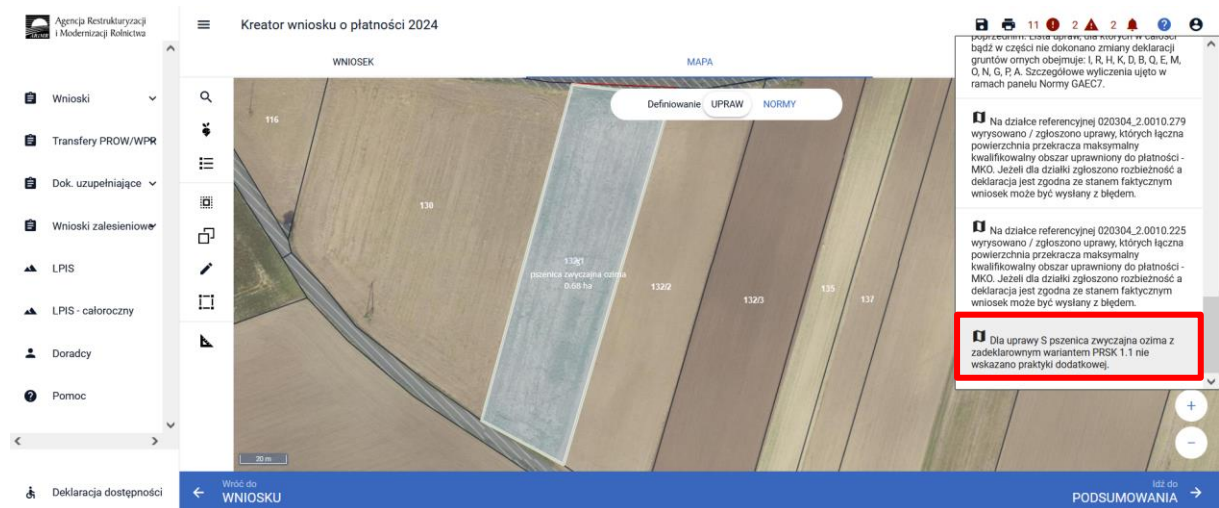
Pole „**Praktyka dodatkowa**” jest polem obowiązkowym i zawiera listę rozwijalną z możliwością wyboru jednej z 4 pozycji:

- a. międzyplon (w przypadku realizowania, jako praktyki dodatkowej międzyplonu można wpisać gatunek rośliny/gatunki roślin uprawianych w międzyplonie. Skład międzyplonu w ramach praktyki dodatkowej należy podać w zakładce „**WNIOSEK**” przy danej działce rolnej w polu „**Uwagi**” - pole to nie jest polem obowiązkowym).
- b. przyoranie obornika
- c. przyoranie słomy, brak należy zaznaczyć, jeżeli praktyka dodatkowa w danym roku nie jest realizowana
- d. brak



W przypadku niezadeklarowania praktyki dodatkowej na działce rolnej z zadeklarowanym wariantem 1.1 aplikacja zgłosi błąd:

„Dla uprawy <Uprawa.oznaczenie> <Uprawa.roslinaUprawna> z zadeklarowanym wariantem PRSK 1.1 nie wskazano praktyki dodatkowej.”



Ponadto w przypadku realizacji wariantu 1.1 nazwę rośliny należy zadeklarować na każdej działce rolnej również tej niezgłoszonej do płatności w ramach wariantu 1.1 w danym roku. W przypadku działek niekwalifikujących się do przyznania płatności w ramach Pakietu 1, np. TUZ, rośliny sadownicze, uprawy dodane w kolejnych latach, itp., nie należy wskazywać numeru wariantu.

Uwaga!

Przy wyborze deklaracji wariantu dla danej uprawy należy zweryfikować poprawność deklaracji z planem działalności rolnośrodowiskowej. Deklaracja musi być zgodna ze stanem faktycznym oraz z planem działalności rolnośrodowiskowej przygotowanym przez uprawnionego doradcę rolnośrodowiskowego. Brak zgodności deklaracji może wiązać się z niedochowaniem podjętego zobowiązania rolno-środowiskowo-klimatycznego, a tym samym ze zmniejszeniem lub odmową przyznania płatności i koniecznością zwrotu pobranych płatności.

W ramach deklaracji upraw do Pakietu 1 w zakładce podsumowanie prezentowana jest suma powierzchni wszystkich gruntów ornych w gospodarstwie oraz udział tej powierzchni w całości gruntów ornych w gospodarstwie.

Powierzchnie deklarowane do płatności rolnośrodowiskowych			
	Grupa upraw	Pakiet / wariant	Łączna powierzchnia deklarowana
Płatność rolno-środowiskowo-klimatyczna (PROW 2014-2020)			
			19,41 ha
Podsumowanie powierzchni dopłaty PRSK 1420			
Nazwa uprawy	Oznaczenie		Łączna powierzchnia deklarowana
pszenica zwyczajna jara	I		4,00 ha
rzepak ozimy	H		3,84 ha
pszenica zwyczajna ozima	K		1,72 ha
rzepak ozimy	D		1,32 ha
pszenica zwyczajna ozima	B		1,25 ha
burak cukrowy	E		0,13 ha
groch siewny (w tym z rośliną podporową) w tym peluszką (w tym z rośliną podporową)	L		0,92 ha
burak cukrowy	M		1,20 ha
burak cukrowy	G		4,15 ha

W przypadku, kiedy powierzchnia uprawy głównej, obejmuje więcej niż 65 % całkowitej powierzchni gruntów ornych w gospodarstwie rolnym aplikacja prezentuje błąd o treści:

„Powierzchnia uprawy głównej< nazwa uprawy >, obejmuje więcej niż 65 % całkowitej powierzchni gruntów ornych w gospodarstwie rolnym.

The screenshot shows the 'Kreator wniosku o płatności 2024' interface. A table lists crop areas:

Grupy PRSK	Łączna powierzchnia deklarowana	Udział łącznej powierzchni
soczewica jadalna	21,99 ha	
pszenica ozima	11,23 ha	
Łączna powierzchnia deklarowana	11,23 ha	Udział łącznej powierzchni

A warning message is displayed on the right side of the screen, enclosed in a red box:

Powierzchnia uprawy głównej soczewica jadalna, obejmuje więcej niż 65 % całkowitej powierzchni gruntów ornych w gospodarstwie rolnym.

W gospodarstwie zadeklarowano mniej niż 4 różne uprawy stanowiące grunty orne.

Na mapie zadeklarowano uprawę A soczewica jadalna (w tym z rośliną podporową) o powierzchni 0,2, której geometria wykracza poza granice działek referencyjnych lub granice MKO dla działek referencyjnych w gospodarstwie rolnym. Należy dokonać edycji geometrii uprawy - brak poprawy geometrii uniemożliwi wysłanie wniosku. Jeżeli geometria uprawy jest prawidłowa, wówczas po zakończeniu edycji geometrii należy złożyć ją nie rozbieżność.

W przypadku, kiedy powierzchnia upraw zbóż przekracza 65% powierzchni wszystkich gruntów ornych w gospodarstwie aplikacja prezentuje błąd o treści:

„Powierzchnia zbóż obejmuje więcej niż 65% całkowitej powierzchni gruntów ornych w gospodarstwie rolnym”.

The screenshot shows the 'Kreator wniosku o płatności 2024' interface. A table lists crop areas:

Grupy PRSK	Łączna powierzchnia deklarowana	Udział łącznej powierzchni
soczewica jadalna	21,99 ha	
pszenica ozima	11,23 ha	
Łączna powierzchnia deklarowana	11,23 ha	Udział łącznej powierzchni

A warning message is displayed on the right side of the screen, enclosed in a red box:

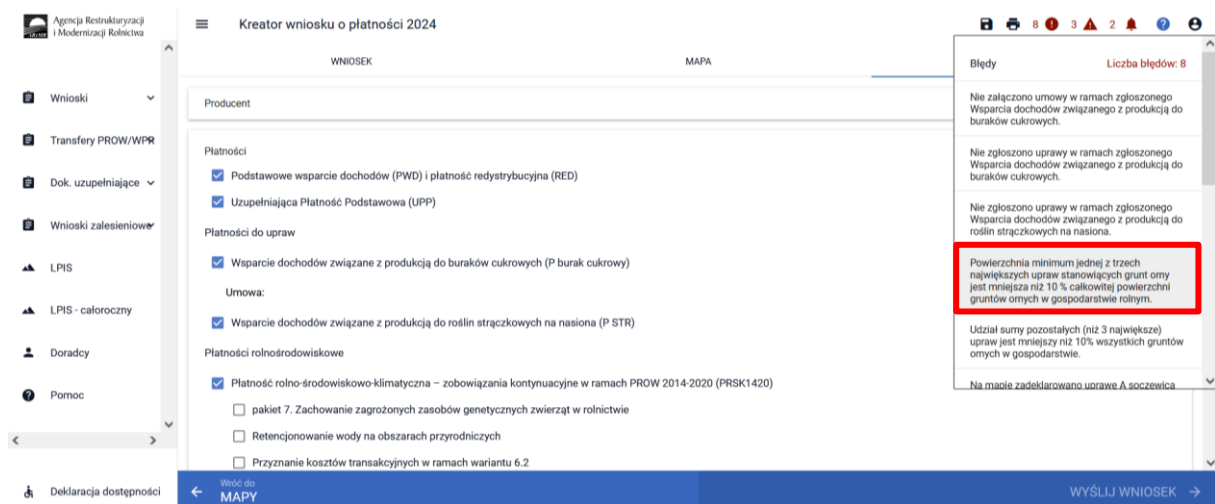
Powierzchnia uprawy głównej soczewica jadalna, obejmuje więcej niż 65 % całkowitej powierzchni gruntów ornych w gospodarstwie rolnym.

W gospodarstwie zadeklarowano mniej niż 4 różne uprawy stanowiące grunty orne.

Na mapie zadeklarowano uprawę A soczewica jadalna (w tym z rośliną podporową) o powierzchni 0,2, której geometria wykracza poza granice działek referencyjnych lub granice MKO dla działek referencyjnych w gospodarstwie rolnym. Należy dokonać edycji geometrii uprawy - brak poprawy geometrii uniemożliwi wysłanie wniosku. Jeżeli geometria uprawy jest prawidłowa, wówczas po zakończeniu edycji geometrii należy złożyć ją nie rozbieżność.

W przypadku, kiedy powierzchnia jednej z czterech upraw jest mniejsza niż 10% powierzchni wszystkich gruntów ornych w gospodarstwie - w przypadku zastosowania czterech upraw aplikacja prezentuje błąd o treści:

„Powierzchnia minimum jednej z czterech upraw stanowiących grunt orny jest mniejsza niż 10% całkowitej powierzchni gruntów ornych w gospodarstwie rolnym”.

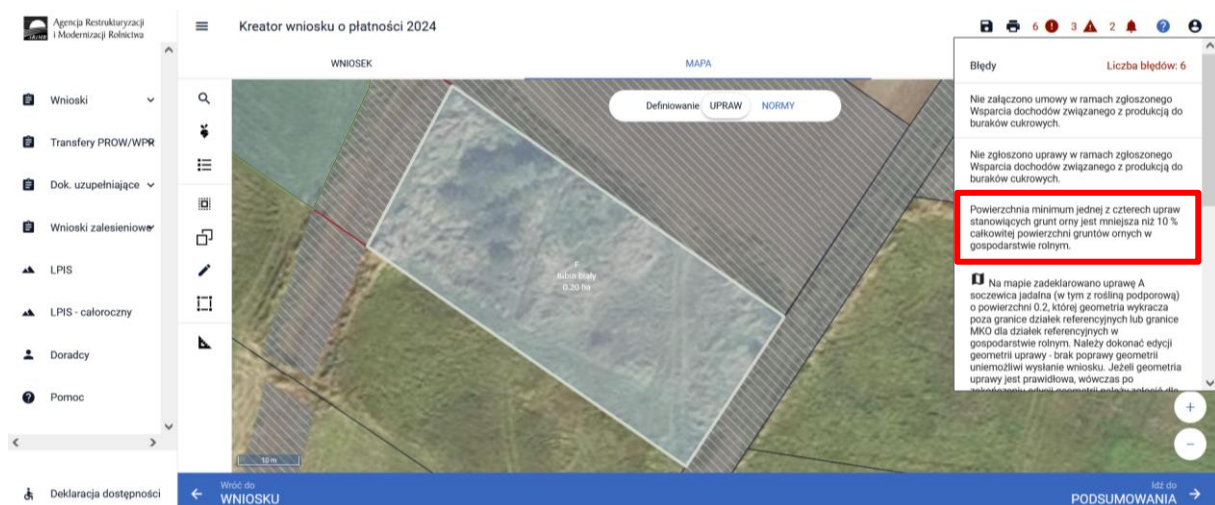


W przypadku, kiedy powierzchnia minimum jednej z trzech największych upraw jest mniejsza niż 10% całkowitej powierzchni gruntów ornyc w gospodarstwie aplikacja prezentuje błąd o treści:

„Powierzchnia minimum jednej z trzech największych upraw stanowiących grunt orny jest mniejsza niż 10% całkowitej powierzchni gruntów ornyc w gospodarstwie rolnym”.

W przypadku, kiedy udział pozostałych upraw łącznie, innych niż trzy największe uprawy jest mniejszy niż 10% powierzchni wszystkich gruntów ornyc w gospodarstwie aplikacja prezentuje błąd o treści:

„Udział sumy pozostałych (niż 3 największe) upraw jest mniejszy niż 10% wszystkich gruntów ornyc w gospodarstwie”.



W przypadku gdy w gospodarstwie zostaną zadeklarowane mniej niż 4 uprawy stanowiące grunty orne aplikacja zgłosi błąd:

„W gospodarstwie zadeklarowano mniej niż 4 różne uprawy stanowiące grunty orne.”



Zobowiązanie w ramach pakietu 1. Rolnictwo zrównoważone może być jednocześnie realizowane na tym samym obszarze z zobowiązaniem rolno-środowiskowo-klimatycznym (WPR 2023-2027) w ramach obu wariantów interwencji 5. Zachowanie zasobów genetycznych roślin w rolnictwie, oraz zobowiązaniem rolno-środowiskowo-klimatycznym (WPR 2023-2027) w ramach obu wariantów interwencji 7. Bioróżnorodność na gruntach ornych.

Zasady łączenia oraz sposób deklaracji został opisany w rozdziale 1.1.

W ramach kompletnej deklaracji PRSK1420 należy pamiętać o dodaniu obowiązkowych załączników, a w przypadku łączenia zobowiązania z płatnościami rolno-środowiskowo-klimatycznymi WPR 2023-2027 również załączników dotyczących zobowiązań w ramach interwencji WPR 2023-2027.

Załączniki do wniosku oraz dokumenty składane w trakcie postępowania w ramach Pakietu 1:

Nazwa dokumentu	Dodatkowe informacje	Symbol dokumentu
Załączniki do wniosku		
Oświadczenie współposiadacza o wyrażeniu zgody na przyznanie rolnikowi płatności bezpośrednich lub przejściowego wsparcia krajowego lub płatności ONW lub płatności rolno-środowiskowo-klimatycznej w ramach WPR 2023-2027 lub płatności ekologicznej w ramach WPR 2023-2027 lub płatności ekologicznej w ramach PROW 2014-2020 lub płatności rolno-środowiskowo-klimatycznej w ramach PROW 2014-2020.	Załącznik składany w przypadku, gdy co najmniej jedna uprawa jest przedmiotem współposiadania. Zgoda nie jest wymagana, gdy miałyby pochodzić od małżonka wnioskodawcy.	O-1/1001
Oświadczenie o grupie rolników lub grupie rolników i zarządców ubiegających się o przyznanie płatności rolno-środowiskowo-klimatycznej - zobowiązania kontynuacyjne PROW 2014-2020 (PROW 2014-2020)	Załącznik składany w przypadku, gdy warunek posiadania minimalnej powierzchni użytków rolnych lub obszarów przyrodniczych, rolnik spełnia łącznie, z co najmniej jednym rolnikiem lub zarządcą albo, gdy warunek	O-1/394

	posiadania minimalnej powierzchni użytków rolnych lub obszarów przyrodniczych zarządca spełnia łącznie, z co najmniej jednym rolnikiem albo jednym rolnikiem i zarządcą, ubiegającym się o przyznanie płatności rolno-środowiskowo-klimatycznej - zobowiązania kontynuacyjne PROW 2014-2020.	
Dokumenty składane w trakcie postępowania – do 31 października 2024 r.		
Kopia dokumentu zawierającego wyniki analizy gleby oraz Oświadczenie, w którym są wskazane uprawy, których dotyczą wyniki analizy gleby	Dokument składany w przypadku deklaracji we wniosku Pakietu 1. Dokument składany w ostatnim roku realizacji zobowiązania, a także w drugim roku realizacji zobowiązania w ramach Pakietu 1, jeżeli w pierwszym roku stwierdzono, że rolnik nie wykonał analizy gleby.	Dokument zewnętrzny O-4/394
Dokumenty składane w terminie określonym do składania wniosków o przyznanie płatności bezpośredniej – od 15 marca do 15 maja 2024 r.		
Informacja o realizowanym zobowiązaniu rolno-środowiskowo-klimatycznym w ramach PROW 2014-2020	Dokument składany, jeżeli rolnik w danym roku nie zamierza ubiegać się o przyznanie kolejnej płatności rolno-środowiskowo-klimatycznej - zobowiązania kontynuacyjne PROW 2014-2020 do określonych gruntów lub zwierząt objętych zobowiązaniem rolno-środowiskowo-klimatycznym.	P-3/394
Dokumenty składane w terminie do dnia 14 marca ostatniego roku realizacji tego zobowiązania – do dnia 14 marca 2024 r.		
Oświadczenie o uzupełnieniu lub poprawieniu planu działalności rolnośrodowiskowej	Dokument składany, jeżeli w kampanii 2023 stwierdzono, że plan działalności rolnośrodowiskowej jest niekompletny lub jest niezgodny z informacjami przekazanymi we wniosku i załącznikami do niego.	O-2/394

1.3.2. Pakiet 2. *Ochrona gleb i wód.*

Po wybraniu w zakładce „WNIOSEK” wnioskowania PRSK1420 i przejściu do zakładki „MAPA” dostępne będzie wskazanie upraw do płatności rolno-środowiskowo-klimatycznej - zobowiązania kontynuacyjne PROW 2014-2020. W tym celu należy na wybranej działce referencyjnej narysować powierzchnię uprawy (Dokładny opis narzędzi znajduje się w części wspólnej instrukcji) i w oknie deklaracji, które jest dostępne po kliknięciu na narysowaną geometrię wskazać roślinę.



W przypadku deklaracji uprawy mieszanki roślin po wybraniu pozycji ze słownika roślin „Mieszanka_...” należy zadeklarować skład mieszanki w polu rozwijanym poniżej.



W przypadku realizacji wariantu 2.1 w pozycji „Roślina uprawna” należy wybrać: owies

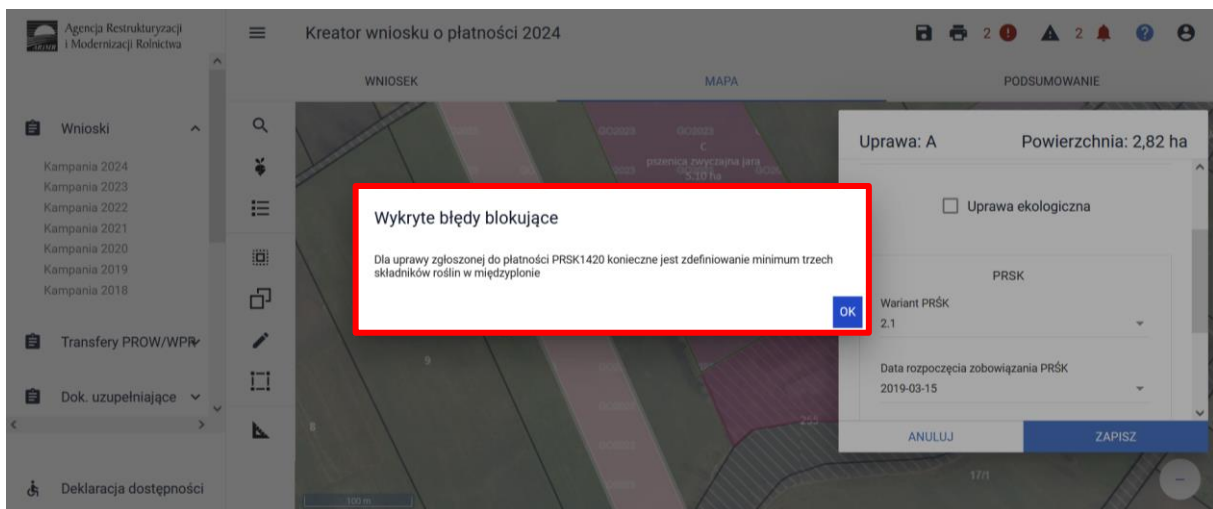
Po wybraniu rośliny uprawianej uaktywni się pole „**Wnioskowane płatności**” gdzie należy wskazać m.in. płatność PRSK1420. Po wybraniu płatności PRSK1420 uaktywni się kolejne pole „**Wariant PRSK1420**”, gdzie należy wybrać wariant 2.1.

W przypadku wybrania wariantu 2.1 uaktywni się pole „**Rośliny w międzyplonie**”, gdzie obowiązkowo należy wskazać poszczególne rośliny wchodzące w skład międzyplonu.

W przypadku niezadeklarowania roślin w międzyplonie, aplikacja zgłosi błąd blokujący:

„Dla uprawy zgłoszonej do płatności PRSK1420 konieczne jest zdefiniowanie minimum trzech składników roślin w międzyplonie”.

W przypadku braku wskazania roślin w międzyplonie aplikacja zablokuje przejście do kolejnego kroku deklaracji płatności PRSK1420.

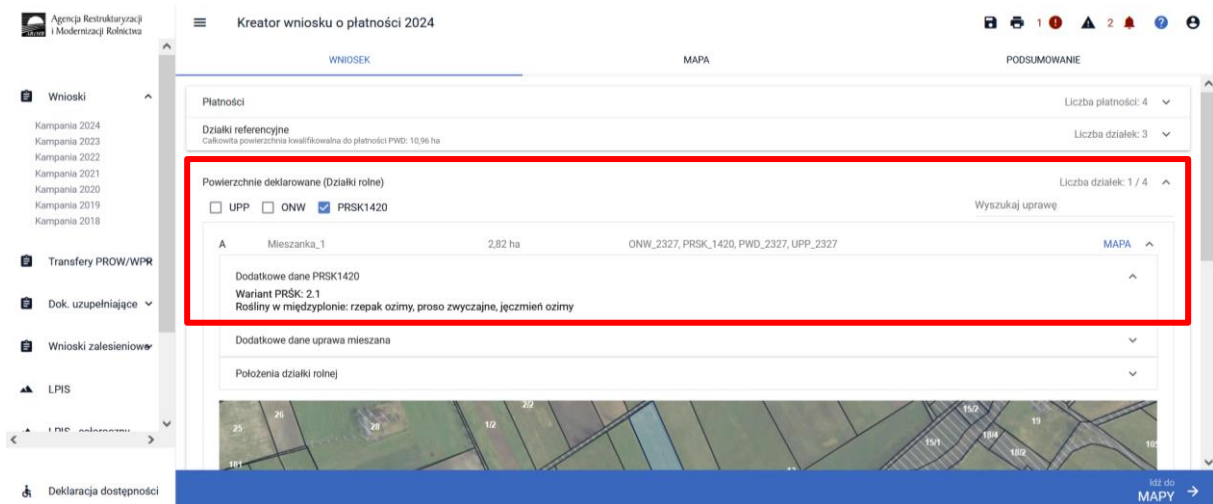


W celu uzupełnienia roślin w międzyplonie należy wrócić do okna „MAPY” i na danej działce rolnej wywołać dwuklikiem deklarację uprawy i na dole okna w sekcji „**Rośliny w międzyplonie**” dodać odpowiednie rośliny.

W przypadku międzyplonów bardzo ważny jest skład mieszanki, który musi być złożony z minimum 3 gatunków roślin, przy czym gatunek rośliny dominującej w mieszance lub gatunki zbóż wykorzystane w mieszance nie mogą przekroczyć 70% jej składu. Ponadto mieszanka nie może składać się wyłącznie ze zbóż.



Przykładowa deklaracja w ramach wariantu 2.1, po wypełnieniu deklaracji w oknie „MAPY”:



Dodatkowo w zakładce „PODSUMOWANIE” w przypadku, kiedy zostanie zadeklarowany we wniosku wariant 2.1, zostanie wyświetlona informacja o konieczności dochowania podjętego zobowiązania w ramach wariantu 2.1:

„Pamiętaj, że w przypadku realizacji wariantu 2.1 płatności PRSK zobowiązany jesteś do utrzymania powierzchni w odniesieniu do której podjęte zostało zobowiązanie w pierwszym roku wnioskowania o ww. płatności. Dopuszczalne jest zwiększanie lub zmniejszanie powierzchni objętej zobowiązaniem o nie więcej niż 15% w każdym roku”.

Uwaga!

Przy wyborze deklaracji wariantu dla danej uprawy należy zweryfikować poprawność deklaracji z planem działalności rolnośrodowiskowej. Deklaracja musi być zgodna z stanem faktycznym oraz z planem działalności rolnośrodowiskowej przygotowanym przez uprawnionego doradcę rolnośrodowiskowego. Brak zgodności deklaracji może wiązać się z niedochowaniem podjętego zobowiązania rolno-środowiskowo-klimatycznego, a tym samym ze zmniejszeniem lub odmową przyznania płatności i koniecznością zwrotu pobranych płatności.

Dodatkowo należy pamiętać, iż w przypadku realizacji wariantu 2.1 wskazanie uprawy głównej jest obowiązkowe nie tylko na uprawach objętych zobowiązaniem, ale również na wszystkich działkach w gospodarstwie.

Zobowiązanie w ramach Pakietu 2. Ochrona gleb i wód może być realizowane jednocześnie na tym samym obszarze z zobowiązaniem rolno-środowiskowo-klimatycznym (WPR 2023-2027) w ramach obu wariantów interwencji 5. Zachowanie zasobów genetycznych roślin w rolnictwie, oraz zobowiązaniem rolno-środowiskowo-klimatycznym (WPR 2023-2027) w ramach wariantu 7.2 Ogródki bioróżnorodności, interwencji 7. Bioróżnorodność na gruntach ornych.

Zasady łączenia oraz sposób deklaracji został opisany w rozdziale 1.1.

W ramach kompletnej deklaracji PRSK1420 należy pamiętać o dodaniu obowiązkowych załączników a w przypadku łączenia zobowiązania z płatnościami rolno-środowiskowo-klimatycznymi WPR 2023-2027 również załączników dotyczących zobowiązań w ramach interwencji WPR 2023-2027.

Załączniki do wniosku oraz dokumenty składane w trakcie postępowania w ramach wariantów Pakietu 2:

Nazwa dokumentu	Dodatkowe informacje	Symbol dokumentu
Załączniki do wniosku		
Oświadczenie współposiadacza o wyrażeniu zgody na przyznanie rolnikowi płatności bezpośrednich lub przejściowego wsparcia krajowego lub płatności ONW lub	Załącznik składany w przypadku, gdy co najmniej jedna uprawa jest przedmiotem współposiadania. Zgoda nie jest wymagana, gdy miałyby	O-1/1001

płatności rolno-środowiskowo-klimatycznej w ramach WPR 2023-2027 lub płatności ekologicznej w ramach WPR 2023-2027 lub płatności ekologicznej w ramach PROW 2014-2020 lub płatności rolno-środowiskowo-klimatycznej w ramach PROW 2014-2020.	pochodzić od małżonka wnioskodawcy.	
Oświadczenie o grupie rolników lub grupie rolników i zarządców ubiegających się o przyznanie płatności rolno-środowiskowo-klimatycznej - zobowiązania kontynuacyjne PROW 2014-2020 (PROW 2014-2020)	Załącznik składany w przypadku, gdy warunek posiadania minimalnej powierzchni użytków rolnych lub obszarów przyrodniczych, rolnik spełnia łącznie, z co najmniej jednym rolnikiem lub zarządcą albo, gdy warunek posiadania minimalnej powierzchni użytków rolnych lub obszarów przyrodniczych zarządcą spełnia łącznie, z co najmniej jednym rolnikiem albo jednym rolnikiem i zarządcą, ubiegającym się o przyznanie płatności rolno-środowiskowo-klimatycznej - zobowiązania kontynuacyjne PROW 2014-2020.	O-1/394
Dokumenty składane w terminie określonym do składania wniosków o przyznanie płatności bezpośredniej – od 15 marca do 15 maja 2024 r.		
Informacja o realizowanym zobowiązaniu rolno-środowiskowo-klimatycznym w ramach PROW 2014-2020	Dokument składany, jeżeli rolnik w danym roku nie zamierza ubiegać się o przyznanie kolejnej płatności rolno-środowiskowo-klimatycznej - zobowiązania kontynuacyjne PROW 2014-2020 do określonych gruntów lub zwierząt objętych zobowiązaniem rolno-środowiskowo-klimatycznym.	P-3/394
Dokumenty składane w terminie do dnia 14 marca ostatniego roku realizacji tego zobowiązania – do dnia 14 marca 2024 r.		
Oświadczenie o uzupełnieniu lub poprawieniu planu działalności rolnośrodowiskowej	Dokument składany, jeżeli w kampanii 2023 stwierdzono, że plan działalności rolnośrodowiskowej jest niekompletny lub jest niezgodny z informacjami przekazanymi we wniosku i załącznikami do niego.	O-2/394

1.3.3. Pakiet 3. *Zachowanie sadów tradycyjnych odmian drzew owocowych.*

Po wybraniu w zakładce „WNIOSEK” wnioskowania PRSK1420 i przejściu do zakładki „MAPA” dostępne będzie wskazanie upraw do płatności rolno-środowiskowo-klimatycznej - zobowiązania

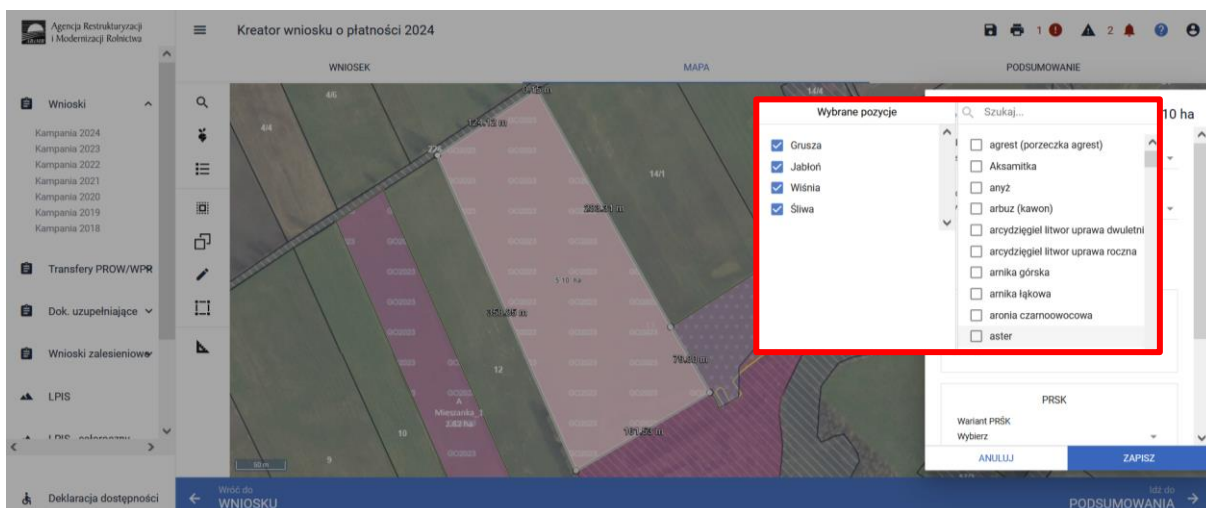
kontynuacyjne PROW 2014-2020. W tym celu należy na wybranej działce referencyjnej narysować powierzchnię uprawy (Dokładny opis narzędzi znajduje się w części wspólnej instrukcji) i w oknie deklaracji, które jest dostępne po kliknięciu na narysowaną geometrię wskazać rośliny (gatunki lub odmiany), które są dotowane w ramach PRSK1420 (zgodne z załącznikiem nr 4 rozporządzenia rolno-środowiskowo-klimatycznego).

W przypadku realizacji Pakietu 3. Zachowanie sadów tradycyjnych odmian drzew owocowych, należy wybrać pojedynczy gatunek, jeśli sad stanowi mieszanka różnych odmian tego samego gatunku np. jabłonie, grusze, czereśnie, wiśnie, śliwy.



Natomiast w przypadku uprawy sadu składającego się z różnych gatunków na danej działce rolnej w oknie Roślina uprawna należy wybrać pozycję „Mieszanka_sad mieszany”. Następnie w pozycji Skład mieszanki wskazać gatunki drzew, które tworzą uprawę wielogatunkową na danej działce (np. jabłonie, grusze, czereśnie).





Kolejnym krokiem jest wskazanie wnioskowanych pól, w tym przypadku konieczne jest zaznaczenie PRSK1420 i po zaznaczeniu tej pólności uaktywni się pole „Wariant PRSK1420”, w którym należy wskazać realizowany wariant 3.1.



W przypadku wybrania rośliny niedotowanej w ramach wariantu 3.1 po wybraniu wnioskowanych pól wybór wariantu 3.1 nie będzie możliwy. Dodatkowo na liście błędów pojawi się błąd:

„Dla uprawy <Uprawa.oznaczenie> <Uprawa.roslinaUprawna> wskazano na nieprawidłowy wariant/opcję.”

Dlatego też w przypadku wyboru rośliny i braku dostępnego do wyboru wariantu należy się upewnić czy wybrana roślina jest dotowana w ramach danego wariantu.

Po deklaracji wariantu uaktywni się pole „**Odmiana drzew owocowych**”, gdzie należy wybrać odpowiednią odmianę w przypadku sadu mieszanego - odmiany drzew owocowych.

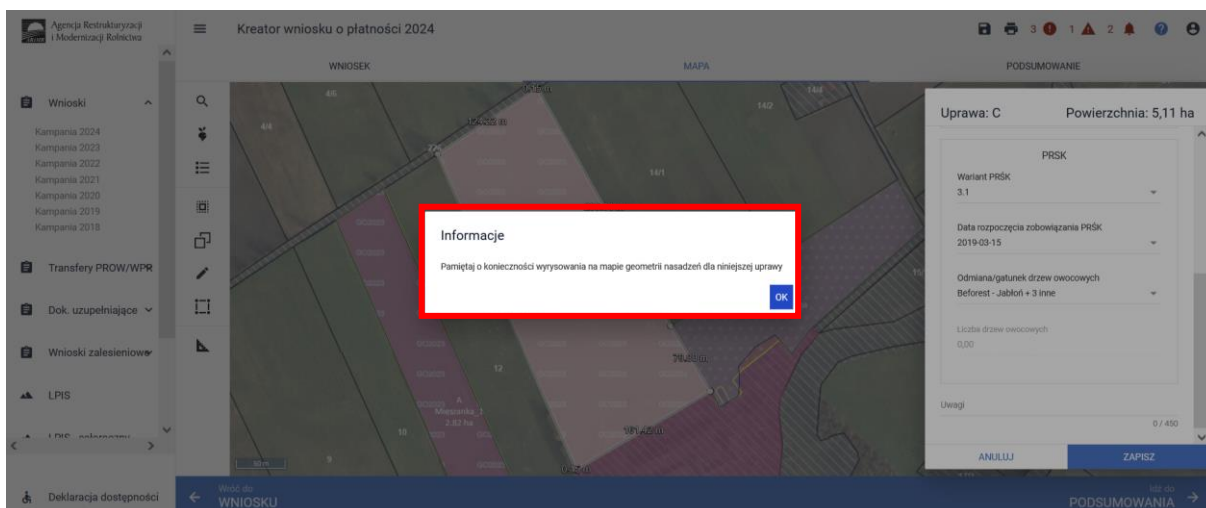
W przypadku, kiedy nie zostanie wskazana odmiana drzew owocowych aplikacja zgłosi błąd blokujący o treści:

„Dla uprawy zgłoszonej do płatności PRSK1420 konieczne jest zdefiniowanie odmian drzew owocowych.”

Brak wskazania odmiany drzew owocowych przekieruje użytkownika do okna deklaracji uprawy.

Po wybraniu odmiany drzew owocowych oraz zakończeniu deklaracji w ramach tej uprawy system wyświetli komunikat informujący o konieczności wyrysowania nasadzeń oraz automatycznie włączy funkcję rysowania oraz wyświetli komunikat o treści:

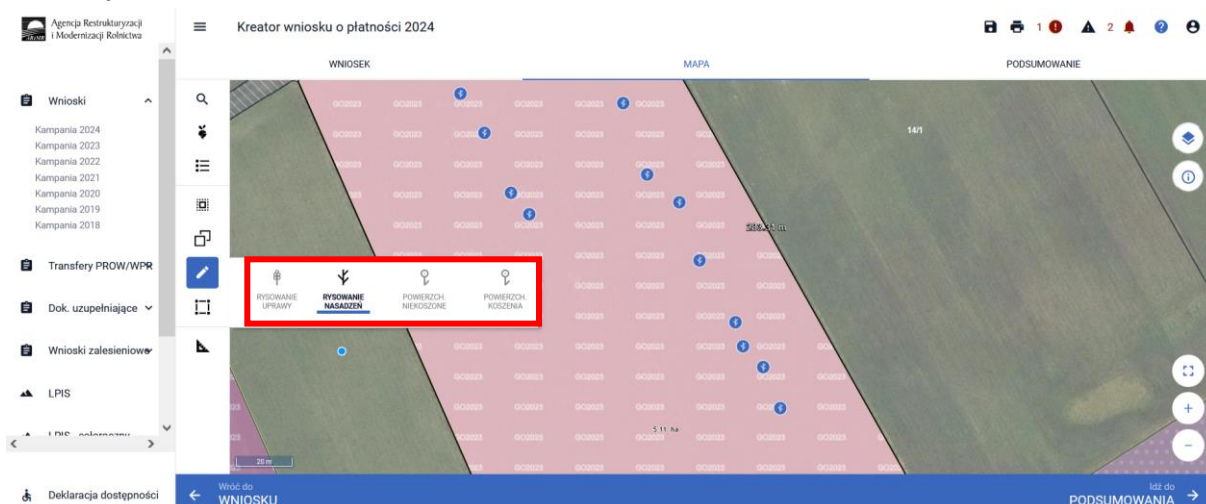
„Pamiętaj o konieczności wyrysowania na mapie geometrii nasadzeń dla niniejszej uprawy.”



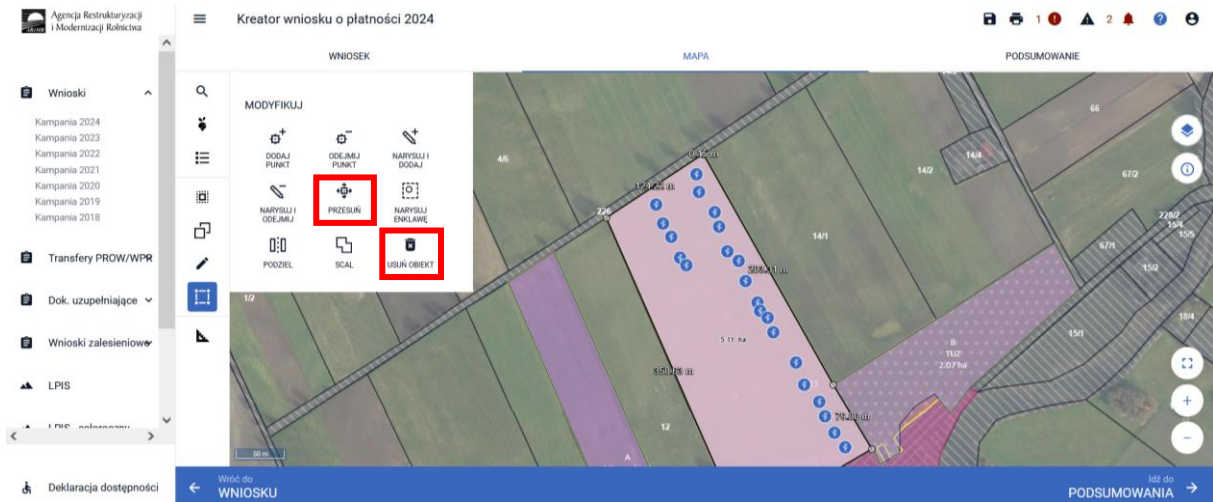
Opcja rysowania nasadzeń dostępna jest również w panelu bocznym i aktywujemy ją wybierając „Rysowanie nasadzeń”.



Opcję tą wybieramy również w celu zakończenia rysowania nasadzeń, kiedy chcemy dokonać dalszej deklaracji w oknie „MAPY”.

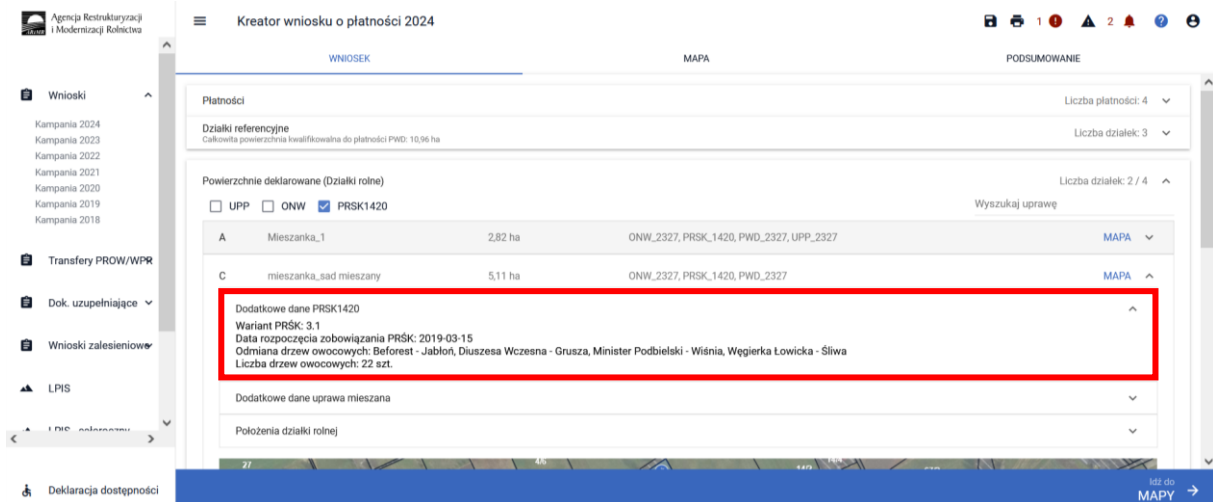


W przypadku, kiedy należy poprawić narysowane nasadzenia, w Panelu bocznym dostępne do wyboru są opcje „Przesuń” lub „Usuń obiekt”. Aby edytować bądź usunąć dany obiekt należy wybrać daną opcję, a następnie kliknąć na obiekt, który chcemy zmodyfikować lub usunąć.



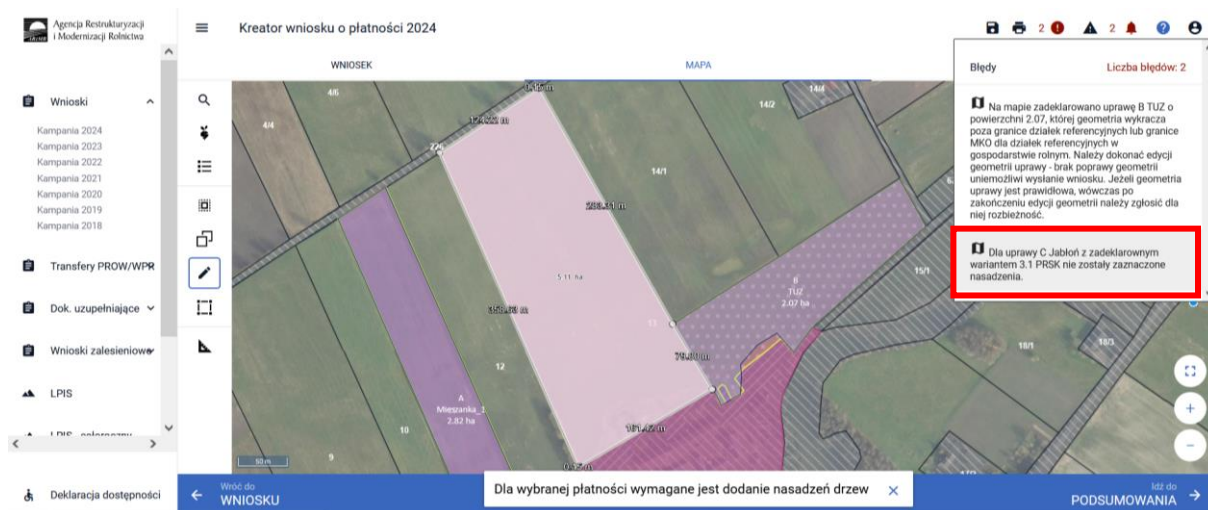
Ilość narysowanych drzew automatycznie zostanie przeniesiona do zakładki „WNIOSEK” powierzchni deklarowane (działki rolne).

Po przejściu do zakładki „WNIOSEK” należy zweryfikować poprawność danych które zostały wprowadzone w oknie „MAPY”, w tym celu należy odszukać na liście powierzchni deklarowanych działki z grupą upraw PRSK1420, które zawierają dodatkowe dane PRSK1420.

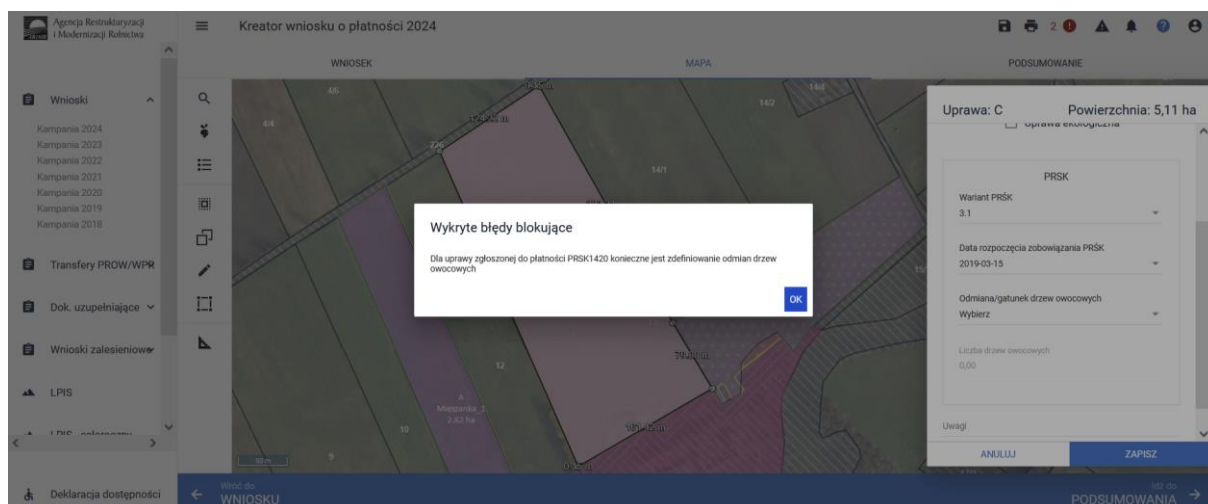


W przypadku, kiedy nie zostaną wyrysowane nasadzenia aplikacja zgłosi błąd:

Dla uprawy <oznaczenie_działki_rolnej> z zadeklarowanym wariantem 3.1 nie zostały zaznaczone nasadzenia.



Natomiast w przypadku, kiedy niewskazana zostanie odmiana drzew owocowych aplikacja zgłosi błąd blokujący, o treści dla uprawy zgłoszonej do płatności PRSK1420 konieczne jest zdefiniowanie odmian drzew owocowych.



Zamknięcie komunikatu przekieruje użytkownika do okna deklaracji uprawy.

Natomiast jeżeli nie zostanie uzupełnione pole odmiana drzew owocowych aplikacja zgłosi błąd kompletności wniosku o treści:

„Dla uprawy <oznaczenie_działki_rolnej> z zadeklarowanym wariantem 3.1 nie uzupełniono pola Odmiana uprawy.”

Uwaga!

Przy wyborze deklaracji wariantu dla danej uprawy należy zweryfikować poprawność deklaracji z planem działalności rolnośrodowiskowej. Deklaracja musi być zgodna z stanem faktycznym oraz z planem działalności rolnośrodowiskowej przygotowanym przez uprawnionego doradcę rolnośrodowiskowego. Brak zgodności deklaracji może wiązać się z niedochowaniem podjętego zobowiązania rolno-środowiskowo-klimatycznego, a tym samym ze zmniejszeniem lub odmową przyznania płatności i koniecznością zwrotu pobranych płatności.

W ramach kompletnej deklaracji PRSK1420 należy pamiętać o dodaniu obowiązkowych załączników.

Załączniki do wniosku oraz dokumenty składane w trakcie postępowania w ramach Pakietu 3.1:

Nazwa dokumentu	Dodatkowe informacje	Symbol dokumentu
Załączniki do wniosku		
Oświadczenie współposiadacza o wyrażeniu zgody na przyznanie rolnikowi płatności bezpośrednich lub przejściowego wsparcia krajowego lub płatności ONW lub płatności rolno-środowiskowo-klimatycznej w ramach WPR 2023-2027 lub płatności ekologicznej w ramach WPR 2023-2027 lub płatności ekologicznej w ramach PROW 2014-2020 lub płatności rolno-środowiskowo-klimatycznej w ramach PROW 2014-2020.	Załącznik składany w przypadku, gdy co najmniej jedna uprawa jest przedmiotem współposiadania. Zgoda nie jest wymagana, gdy miałyby pochodzić od małżonka wnioskodawcy.	O-1/1001
Oświadczenie o grupie rolników lub grupie rolników i zarządców ubiegających się o przyznanie płatności rolno-środowiskowo-klimatycznej - zobowiązania kontynuacyjne PROW 2014-2020 (PROW 2014-2020)	Załącznik składany w przypadku, gdy warunek posiadania minimalnej powierzchni użytków rolnych lub obszarów przyrodniczych, rolnik spełnia łącznie, z co najmniej jednym rolnikiem lub zarządcą albo, gdy warunek posiadania minimalnej powierzchni użytków rolnych lub obszarów przyrodniczych zarządcą spełnia łącznie, z co najmniej jednym rolnikiem albo jednym rolnikiem i zarządcą, ubiegającym się o przyznanie płatności rolno-środowiskowo-klimatycznej - zobowiązania kontynuacyjne PROW 2014-2020.	O-1/394
Dokumenty składane w terminie określonym do składania wniosków o przyznanie płatności bezpośredniej – od 15 marca do 15 maja 2024 r.		
Informacja o realizowanym zobowiązaniu rolno-środowiskowo-klimatycznym w ramach PROW 2014-2020	Dokument składany, jeżeli rolnik w danym roku nie zamierza ubiegać się o przyznanie kolejnej płatności rolno-środowiskowo-klimatycznej - zobowiązania kontynuacyjne PROW 2014-2020 do określonych gruntów lub zwierząt objętych zobowiązaniem rolno-środowiskowo-klimatycznym.	P-3/394

Dokumenty składane w terminie do dnia 14 marca ostatniego roku realizacji tego zobowiązania – do dnia 14 marca 2024 r.		
Oświadczenie o uzupełnieniu lub poprawieniu planu działalności rolnośrodowiskowej	Dokument składany, jeżeli w kampanii 2023 stwierdzono, że plan działalności rolnośrodowiskowej jest niekompletny lub jest niezgodny z informacjami przekazanymi we wniosku i załącznikami do niego.	O-2/394

1.3.4. Pakiet 4. *Cenne siedliska i zagrożone gatunki ptaków na obszarach Natura 2000* oraz Pakiet 5. *Cenne siedliska poza obszarami Natura 2000*.

Przed rozpoczęciem deklaracji działek w ramach dowolnego wariantu Pakietu 4. Cenne siedliska i zagrożone gatunki ptaków na obszarach Natura 2000 lub dowolnego wariantu Pakietu 5. Cenne siedliska poza obszarami Natura 2000, należy w każdym przypadku w oknie Mapa rozwinąć obiekt WARSTWY i wybrać warstwy Natura 2000 SOO i Natura 2000 OSO.



Po wybraniu w zakładce „**WNIOSEK**” wnioskowania PRSK1420 i przejściu do zakładki „**MAPA**” dostępne będzie wskazanie upraw do płatności rolno-środowiskowo-klimatycznej - zobowiązania kontynuacyjne PROW 2014-2020. W tym celu należy na wybranej działce referencyjnej narysować powierzchnię uprawy (Dokładny opis narzędzi znajduje się w części wspólnej instrukcji) i w oknie deklaracji, które jest dostępne po kliknięciu na narysowaną geometrię wskazać roślinę TUZ, a dla siedlisk niebędących TUZ (obszary przyrodnicze), należy, jako uprawę zadeklarować **OP** (obszar

przyrodniczy).



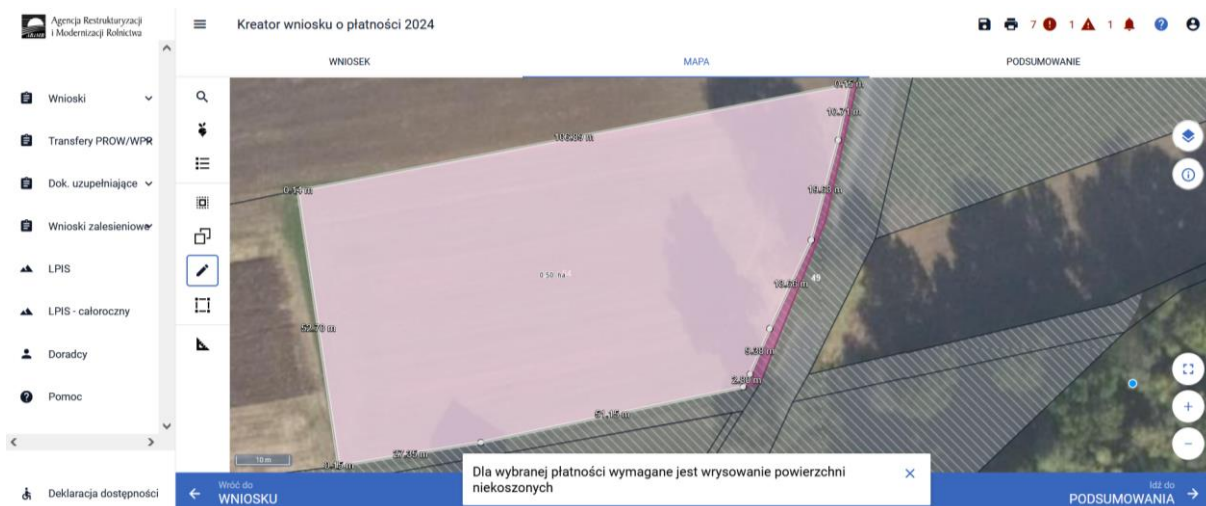
Kolejnym krokiem jest wskazanie wnioskowanych płatności w tym przypadku konieczne jest zaznaczenia PRSK1420. Po zaznaczeniu tej płatności uaktywni się kolejne pole, w którym należy wskazać realizowany wariant - np. 4.2.

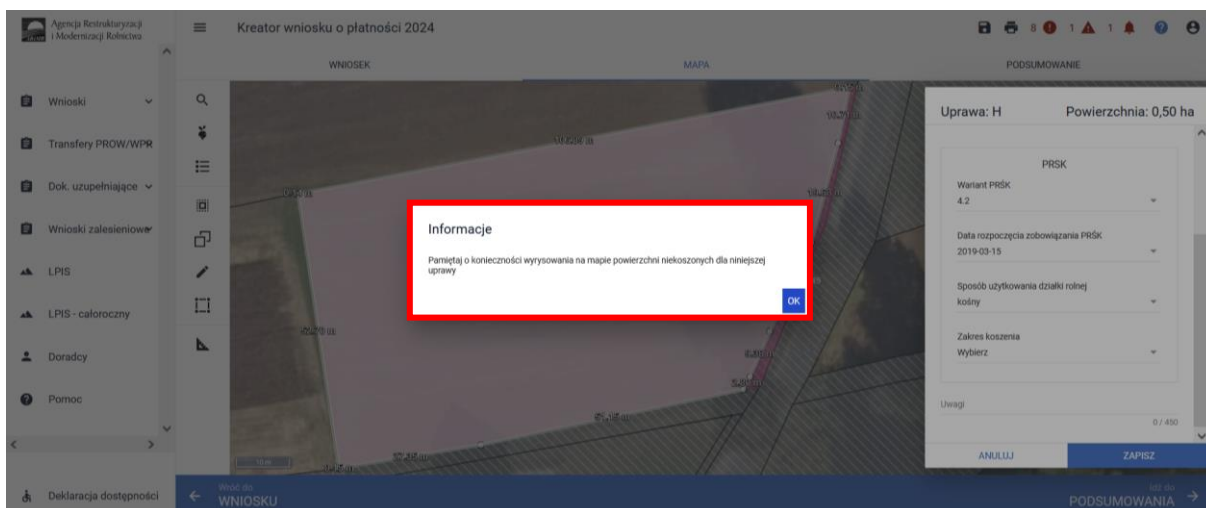


Następnie zostanie uaktywnione pole **[Sposób użytkowania]**, gdzie należy wybrać z listy rozwijalnej odpowiedni sposób użytkowania (kośny, kośno-pastwiskowy, pastwiskowy).



Po wybraniu sposobu użytkowania košny lub košno-pastwiskowy pojawi się komunikat informujący, o konieczności wyrysowania powierzchni niekoszonych.





Opcja rysowania powierzchni niekoszonej dostępna jest również w panelu bocznym i aktywujemy ją wybierając „Powierzchnie niekoszone”. Opcję tą wybieramy również w celu zakończenia rysowania, kiedy chcemy dokonać dalszej deklaracji w oknie „MAPY”.



Ze względu na konieczność wskazywania powierzchni niekoszonych w dwóch kolejnych latach na innej części uprawy w ramach wariantów Pakietu 4 i 5 PRSK1420, dane w zakresie geometrii powierzchni niekoszonych z Kampanii 2023 (powierzchnie niekoszone z 2023 roku widoczne są po włączeniu warstw) z personalizowanych wniosków zostały usunięte. Dlatego też należy pamiętać o wyrysowaniu wszystkich powierzchni niekoszonych w gospodarstwie zgodnie z Planem rolnośrodowiskowym. Dla tych wszystkich wniosków pojawi się błąd informujący o konieczności wskazania sposobu użytkowania:

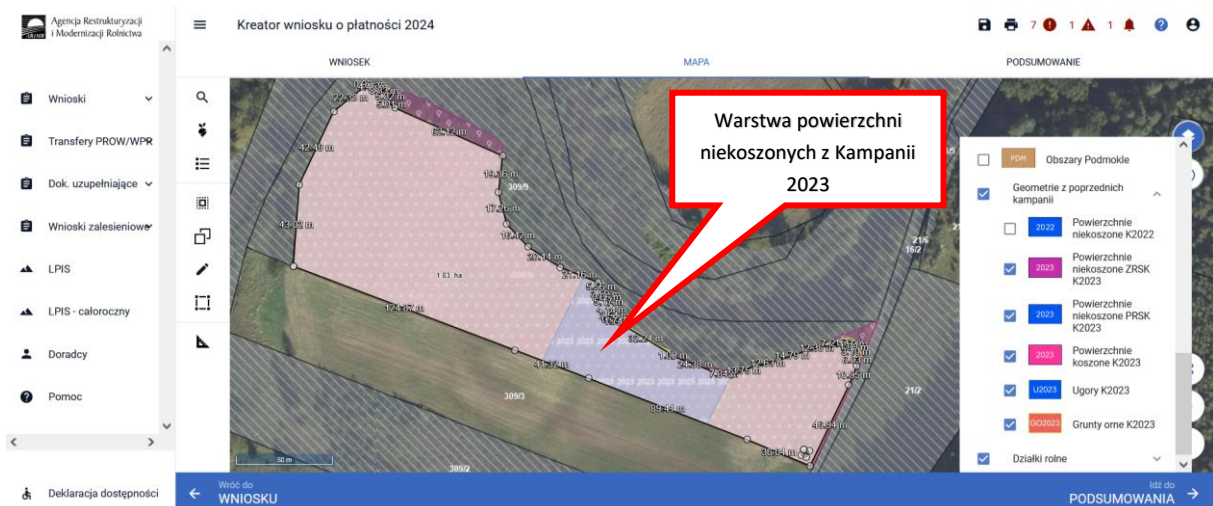
„Dla uprawy z deklarowanym wariantem Pakietu 4 lub 5 nie został określony sposób użytkowania.”



Po określeniu sposobu użytkowania, aplikacja umożliwi wyrysowanie powierzchni niekoszonej. Dodatkowo w wizualizacji zostały udostępnione warstwy z geometriami powierzchni niekoszonych z Kampanii 2021, 2022 oraz 2023, które w oknie „MAPA” można w dowolnym momencie włączyć.



Dane te mogą być pomocne w wyrysowaniu powierzchni niekoszonej na bieżącą kampanię. Należy pamiętać, iż powierzchnie te nie mogą się pokrywać w żadnym miejscu z powierzchnią niekoszoną z poprzedniej kampanii (tj. 2023).



W celu narysowania nowej powierzchni niekoszonej na tej samej działce należy kliknąć na daną działkę, spowoduje to przejście geometrii danej uprawy w tryb edycji.



A następnie z Panelu bocznego wybieramy opcję „Narysuj” i z rozwiniętej listy wybieramy opcję „Powierzchnie niekoszone”.



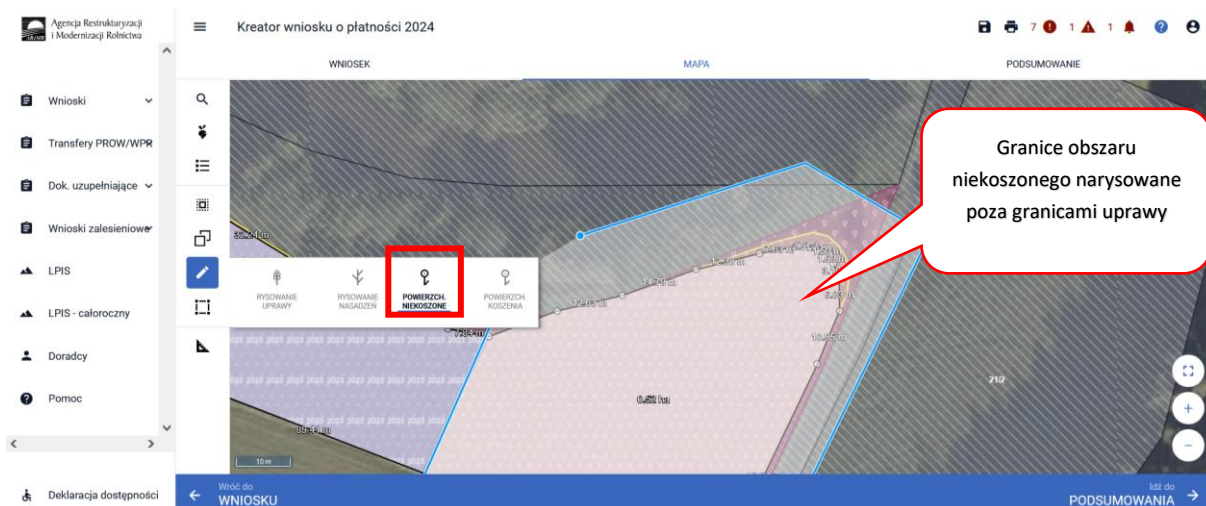
Uwaga!

Opcja „Narysuj Powierzchnie niekoszone” będzie nieaktywna, gdy geometria uprawy nie będzie w trybie edycji lub został wskazany sposób użytkowania - pastwiskowy.

Po wybraniu tej funkcji aplikacja uruchomi rysowanie powierzchni niekoszonej o czym będzie świadczyć pojawienie się „kropki” przy kursorze myszki.



Rysując powierzchnię niekoszoną można granice jego obszaru poprowadzić poza granicami działki. Po zakończeniu rysowania (dwuklik) aplikacja automatycznie dotnie granice obszaru niekoszonego do granic uprawy.

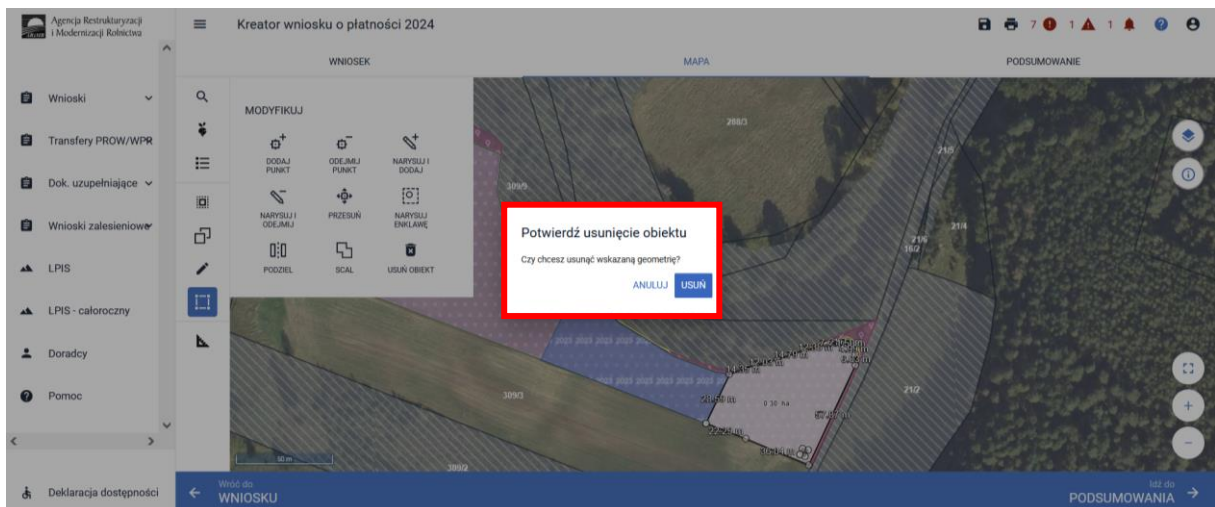
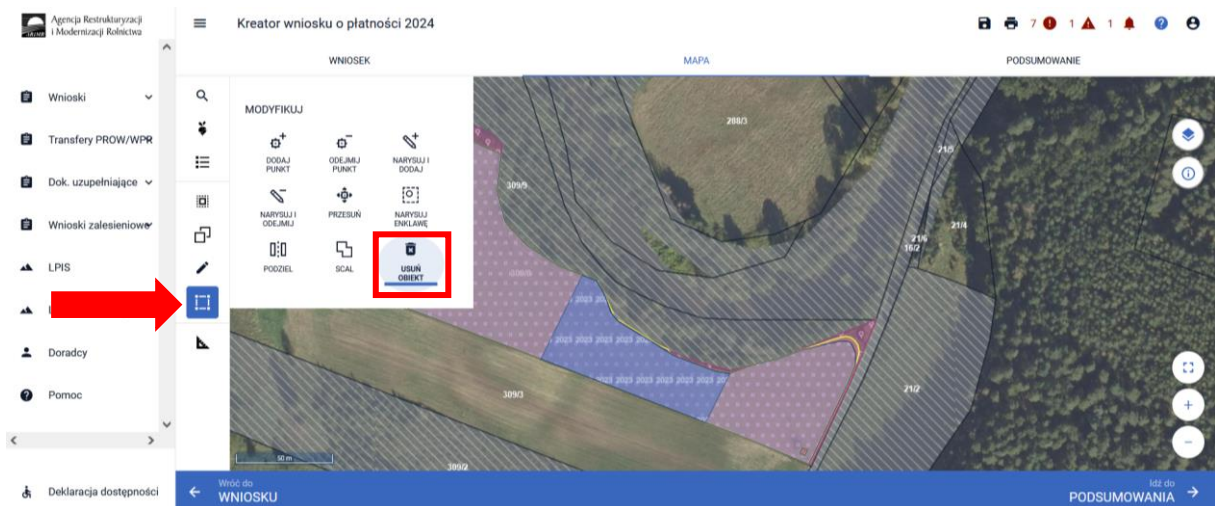


Aby wyłączyć funkcję rysowania powierzchni niekoszonych należy ponownie w panelu bocznym wybrać „**POWIERZCZ NIEKOSZONE**”.

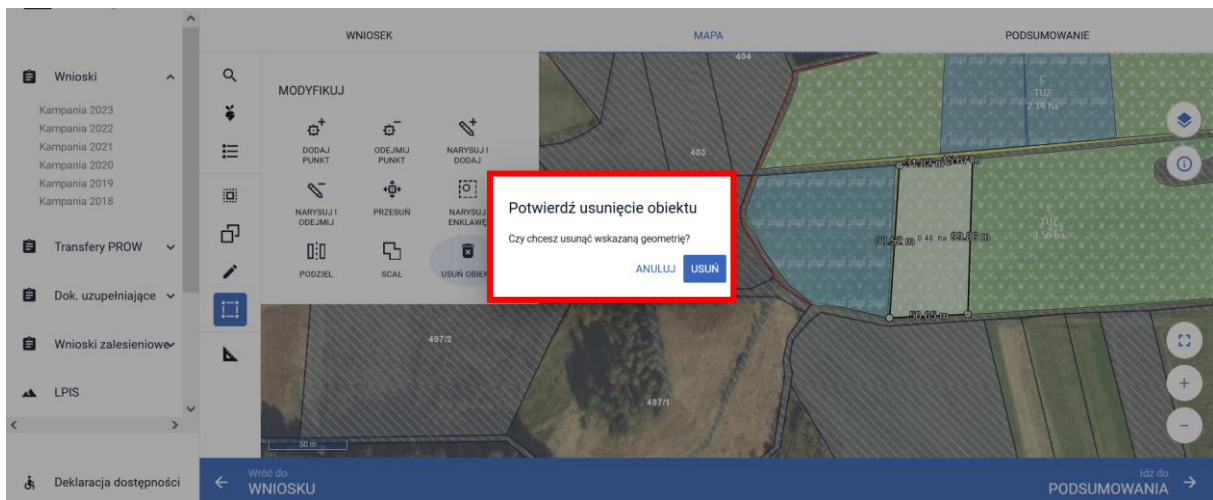
Jeśli zajdzie konieczność usunięcia narysowanej geometrii powierzchni niekoszonej należy najpierw wskazać geometrię na mapie i w ten sposób przejdzie ona w tryb edycji.



Następnie z Panelu bocznego należy wybrać opcję **Modyfikuj** i wybrać funkcję [usuń obiekt].



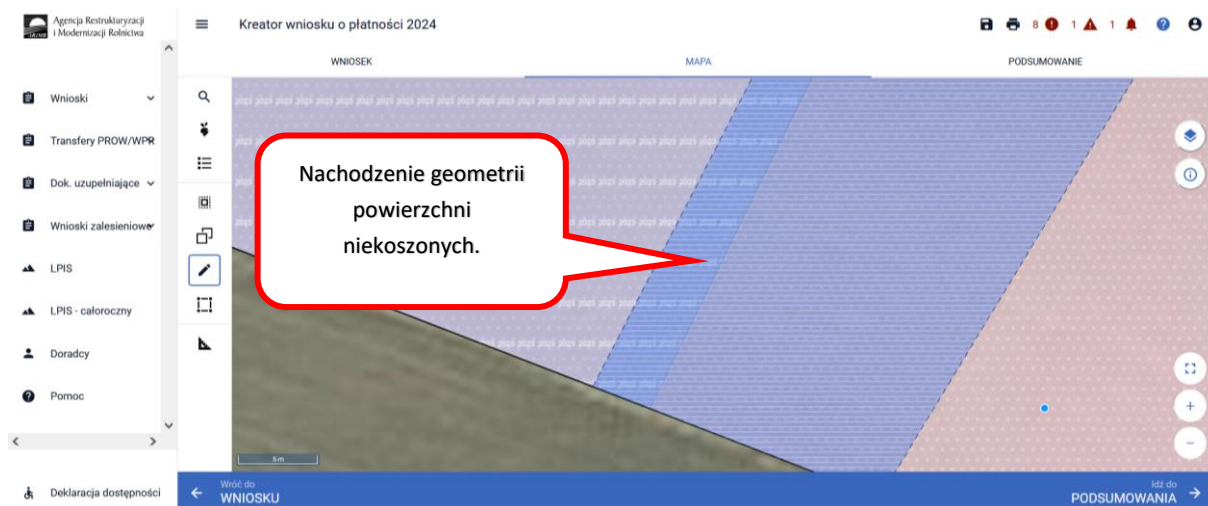
Po wybraniu tej funkcji pojawi się komunikat: „Potwierdź usunięcie obiektu”, gdzie wybieramy „USUŃ”.



W ten sposób została usunięta nieaktualna powierzchnia niekoszona na danej uprawie.

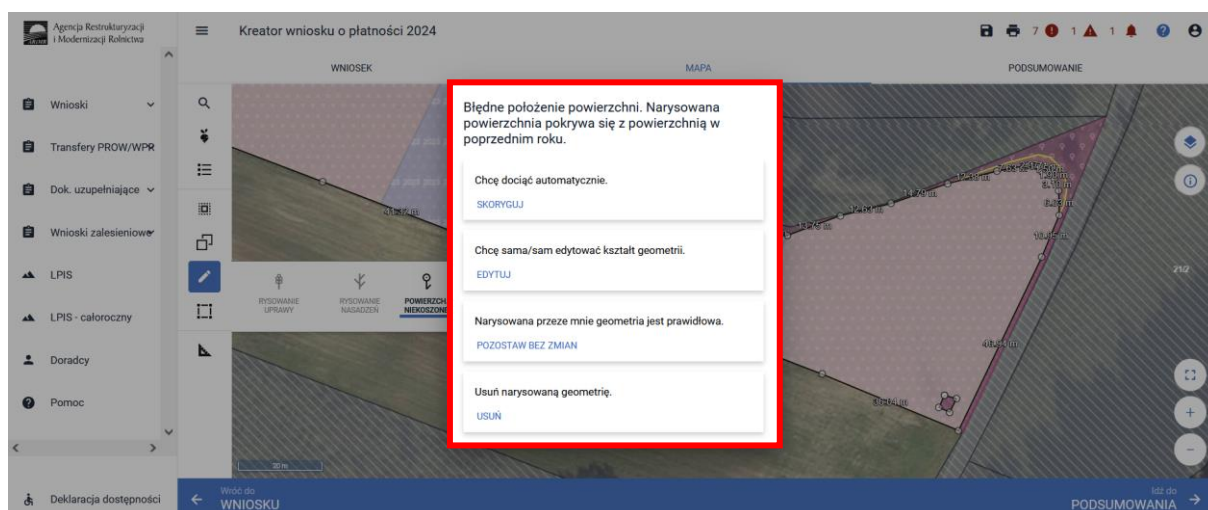


Dodatkowo w aplikacji została dodana funkcjonalność automatycznego sprawdzania pokrywania się powierzchni niekoszonych z Kampanii 2023.



W przypadku, kiedy narysowana geometria powierzchni niekoszonej z bieżącej Kampanii pokryje się z geometrią powierzchni niekoszonej z poprzedniej kampanii aplikacja zgłosi komunikat:

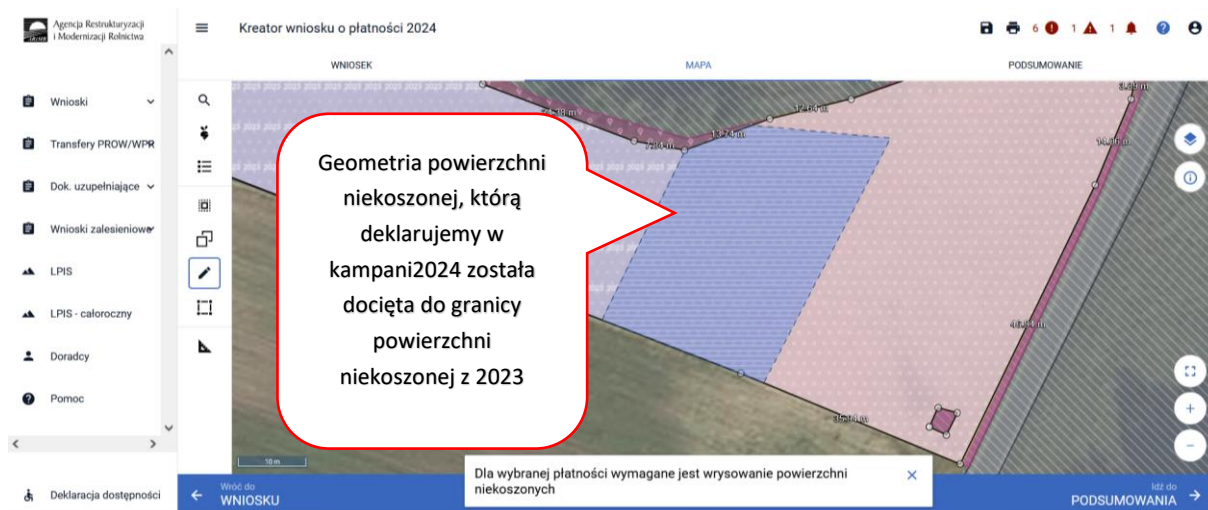
„Błędne położenie powierzchni niekoszonych. Narysowana powierzchnia pokrywa się z powierzchnią niekoszoną w poprzednim roku.”



Dostępne są do wyboru 4 opcje:

- Skoryguj
- Edytuj
- Pozostaw bez zmian
- Usuń

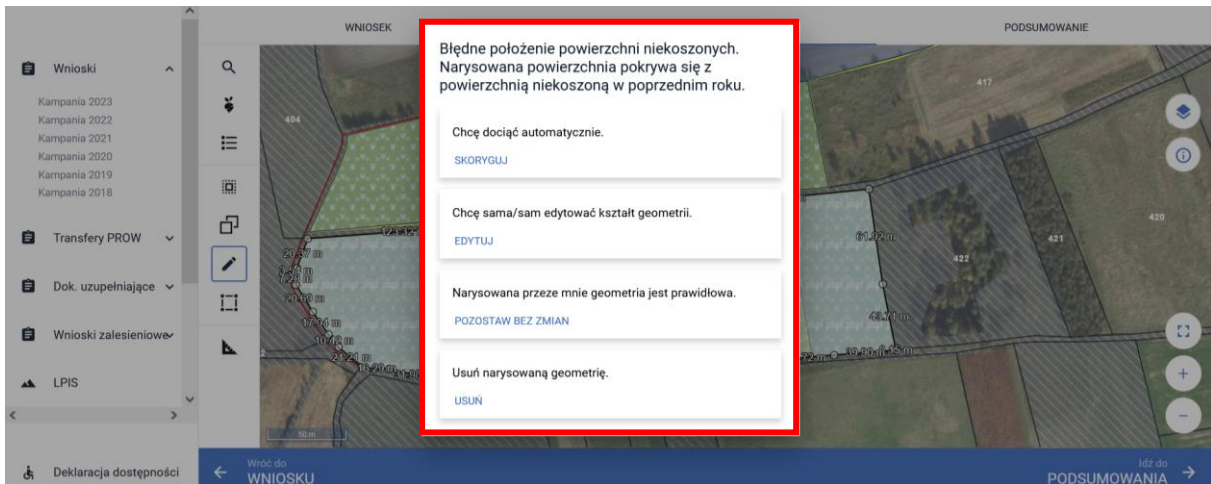
Wybierając opcję **[Skoryguj]** aplikacja sama dotnie automatycznie narysowaną powierzchnię niekoszoną tak aby nie nachodziła na geometrię powierzchni niekoszonej z roku poprzedniego.



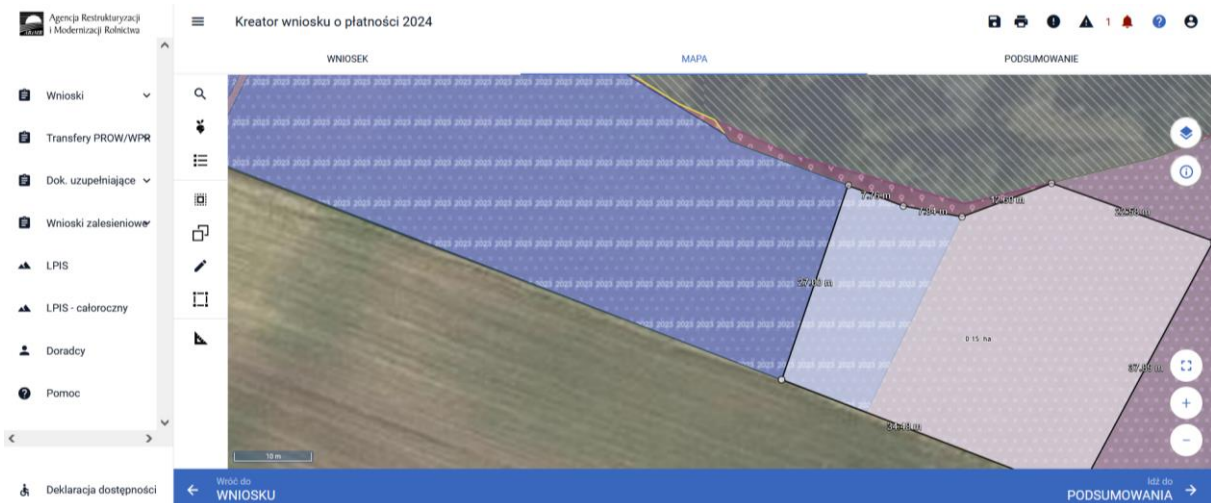
Wybierając opcję **[Edytuj]** operator może samodzielnie przesunąć granice narysowanej powierzchni niekoszonej.



Po zakończeniu modyfikacji geometrii operator ma do wyboru dwie opcje **[Anuluj]** lub **[Zakończ edycje]**. Anulowanie spowoduje usunięcie narysowanej geometrii, natomiast wybierając **[Zakończ edycje]** następuje zatwierdzenie zmodyfikowanej geometrii. Jeśli w wyniku modyfikacji nadal geometria nachodzi na siebie pojawia się ponownie okno z informacją o nachodzeniu powierzchni niekoszonych oraz ponownie prezentuje opcje do wyboru **[Skoryguj]**, **[Edytuj]**, **[Pozostaw bez zmian]**, **[Usuń]** gdzie operator może ponownie zdecydować z której opcji chce skorzystać.



Wybierając opcję [**Pozostaw bez zmian**] operator świadomie decyduje się na pozostawienie powierzchni niekoszonych pokrywających się.

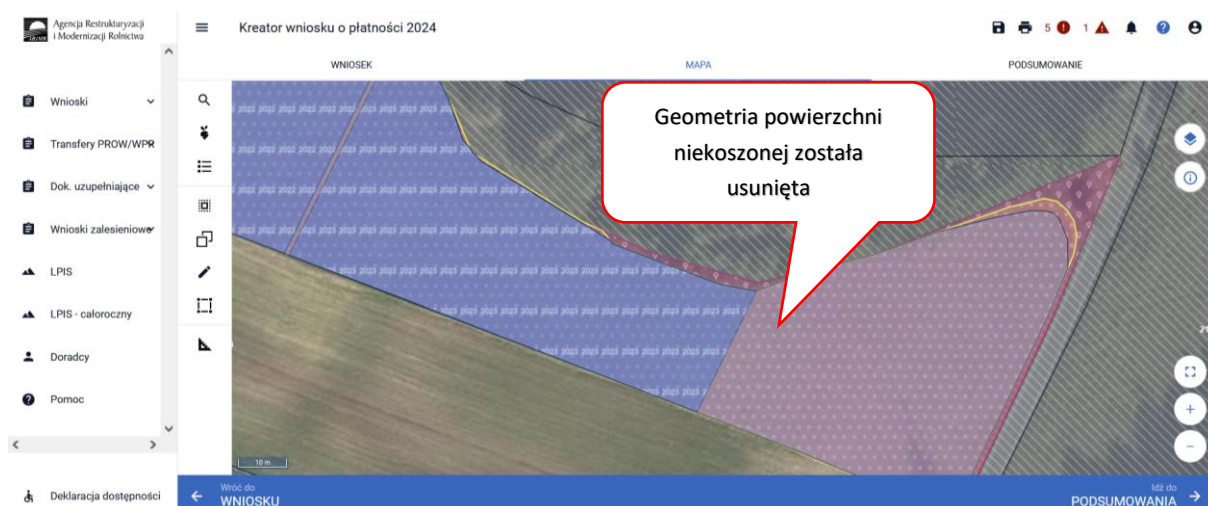


W przypadku pozostawienia geometrii powierzchni niekoszonych, które nachodzą na siebie aplikacja dodatkowo w panelu górnym zgłosi błąd informujący o nachodzeniu geometrii powierzchni niekoszonych:

„Wrysowana w ramach uprawy <nazwa uprawy> o powierzchni <powierzchnia uprawy> geometria gruntów niekoszonych pokrywa się z geometrią gruntów niekoszonych z ubiegłego roku.”



Wybierając opcję [Usuń] narysowana geometria powierzchni niekoszonej zostanie usunięta.



Uwaga!

Należy obowiązkowo zweryfikować zgodność powierzchni wyrysowanej w oknie „MAPY” oraz powierzchni obszaru niekoszonego wskazanego przy danej działce w zakładce „WNIOSEK”.

Aby sprawdzić powierzchnię narysowanego obszaru niekoszonego w oknie „MAPY” należy wskazać ten obszar na mapie i po przejściu geometrii w tryb edycji będzie widoczna powierzchnia obszaru niekoszonego.

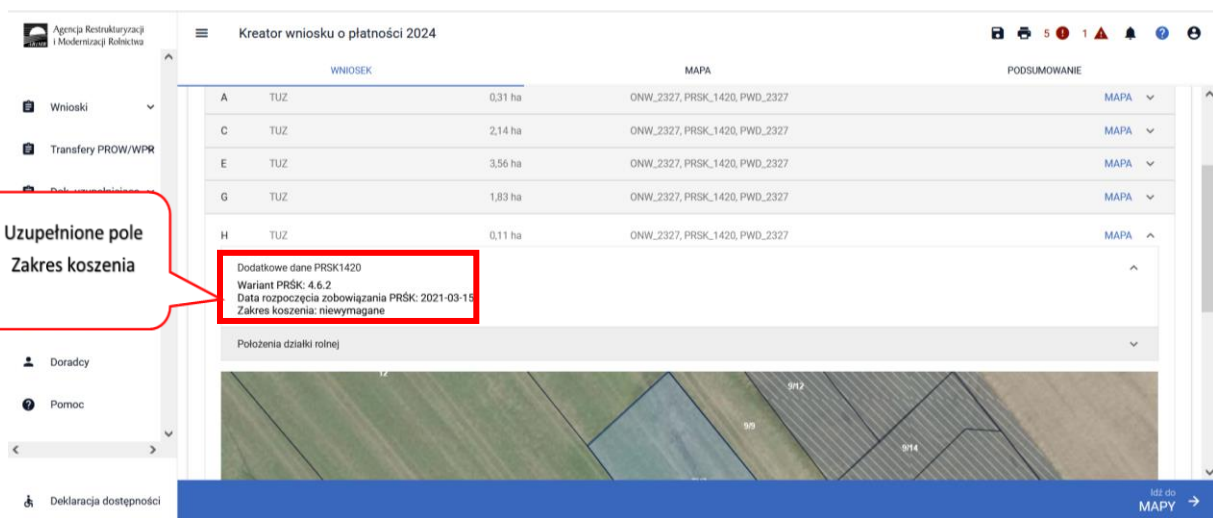
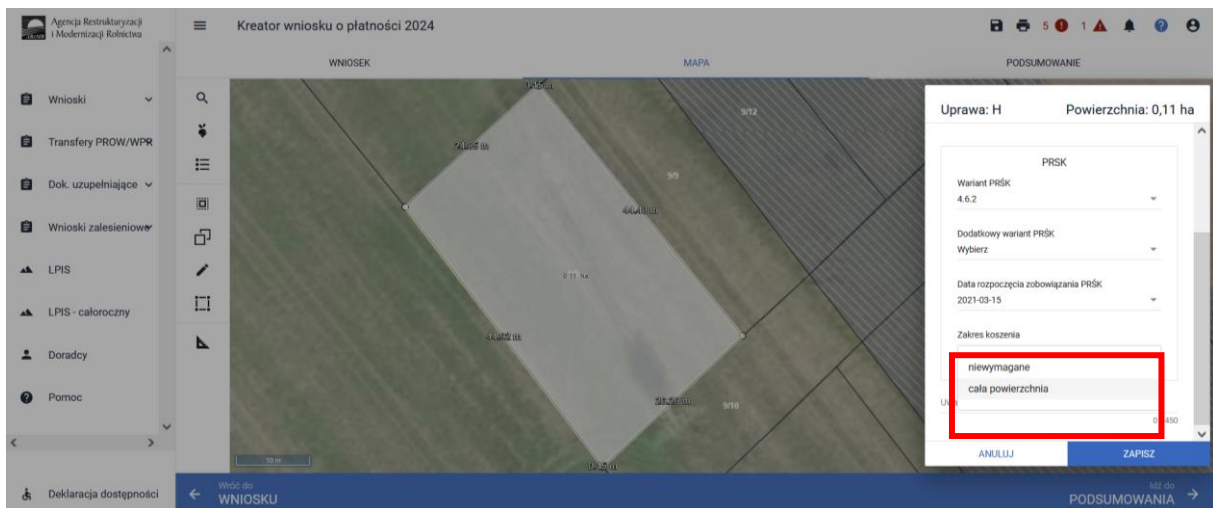


Następnie należy sprawdzić tę powierzchnię z powierzchnią która jest prezentowana w zakładce „**WNIOSEK**” w Powierzchniach deklarowanych (Działki rolne)/Dodatkowe dane PRSK1420.



Natomiast jeśli ekspert przyrodniczy lub doradca rolnośrodowiskowy dopuścił zrezygnowanie z pozostawienia powierzchni niekoszonej bądź dopuścił skoszenie całej powierzchni upraw należy w Zakładce „**MAPA**” przy każdej uprawie w polu „**Zakres koszenia**” wybrać odpowiednie opcje. Dla tych przypadków, gdzie cała powierzchnia uprawy pozostanie niekoszona należy wybrać [**niewymagane**] natomiast gdy cała powierzchnia uprawy zostanie skoszona – należy wybrać [**cała powierzchnia**].

Określenie zakresu koszenia: „Niewymagane” lub „Cała powierzchnia” w przypadku deklaracji wariantu 4.6.2 lub 5.6.2 PRSK1420, gdzie ekspert przyrodniczy, wskaże w danym roku, iż cała działka będzie koszona lub cała ma pozostać niekoszona, jest możliwe bez podawania sposobu użytkowania (kośny/kośno-pastwiskowy). W takich przypadkach nie należy rysować geometrii powierzchni niekoszonej.



Prawidłowa deklaracja takich przypadków nie powinna zawierać wyrysowanej powierzchni niekoszonej, natomiast obowiązkowo powinien zostać wybrany „Zakres koszenia”.

Zasady zaznaczania części upraw (działek rolnych), które mają pozostać nieskoszone w danym roku, w przypadku deklarowania działek: do Pakietów 4 i 5 w ramach działania rolno-środowiskowo-klimatycznego.

W przypadku realizacji wariantów w zakresie Pakietu 4. *Cenne siedliska i zagrożone gatunki ptaków na obszarach Natura 2000* oraz Pakietu 5. *Cenne siedliska poza obszarami Natura 2000* w ramach zobowiązania rolno-środowiskowo-klimatycznego, na uprawach wyrysowanych na mapie, rolnik dodatkowo wyrysowuje, część upraw, która ma pozostać nieskoszona w danym roku na podstawie dokumentacji przyrodniczej, a w przypadku wariantu 4.7 – planu działalności rolnośrodowiskowej.

Powierzchnie nieskoszone na uprawie należy zaznaczyć tylko w przypadku kośnego i kośno-pastwiskowego sposobu użytkowania trwałych użytków zielonych lub obszarów przyrodniczych.

W przypadku zobowiązania rolno-środowiskowo-klimatycznego, liczba pokosów w ciągu roku, % powierzchni, która ma pozostać nieskoszona, które fragmenty powinny pozostać nieskoszone oraz możliwość rezygnacji z pozostawiania powierzchni nieskoszonej określa ekspert przyrodniczy

w dokumentacji przyrodniczej, a w przypadku realizacji wariantu 4.7 – doradca rolnośrodowiskowy w planie działalności rolnośrodowiskowej.

W ramach zobowiązania rolno-środowiskowo-klimatycznego w przypadku upraw nieprzekraczających 0,5 ha (w przypadku wariantu 4.1/5.1, 4.3/5.3) lub 1 ha (w przypadku wariantu 4.2/5.2, 4.4/5.4, 4.5/5.5, 4.7, 4.8, 4.10, 4.11), ekspert przyrodniczy lub doradca rolnośrodowiskowy (wariant 4.7) może dopuścić, co roku zrezygnowanie z pozostawienia powierzchni nieskoszonej bądź, co roku dopuścić skoszenie całej powierzchni uprawy.

Należy przejść do Zakładki „MAPA” i przy każdej uprawie, dla której ekspert przyrodniczy lub doradca rolnośrodowiskowy dopuścił zrezygnowanie z pozostawienia powierzchni nieskoszonej bądź dopuścił skoszenie całej powierzchni uprawy należy dokonać deklaracji w ramach pola „Zakres koszenia”.

W przypadku upraw, dla których w 2024 roku cała powierzchnia uprawy pozostanie nieskoszona należy wybrać [niewymagane] lub gdy cała powierzchnia zostanie skoszona – należy wybrać [cała powierzchnia] w oknie „MAPA”.



Prawidłowa deklaracja takich przypadków powinna nie zawierać wyrysowanej powierzchni nieskoszonej, natomiast obowiązkowo powinien zostać wybrany Zakres koszenia.



Uwaga!

Informacje zawarte we wniosku i załącznikach do wniosku, powinny być zgodne z informacjami zawartymi w planie działalności rolnośrodowiskowej, w szczególności ze szkicem gospodarstwa rolnego (m.in. w zakresie powierzchni uprawy/, która ma pozostać nieskoszona w danym roku - w przypadku Pakietu 4. lub 5.).

W ramach kompletnej deklaracji PRSK1420 należy pamiętać o dodaniu obowiązkowych załączników.

Załączniki do wniosku oraz dokumenty składane w trakcie postępowania w ramach wariantów Pakietu 4 i 5:

Nazwa dokumentu	Dodatkowe informacje	Symbol dokumentu
Załączniki do wniosku		
Oświadczenie współposiadacza o wyrażeniu zgody na przyznanie rolnikowi płatności bezpośrednich lub przejściowego wsparcia krajowego lub płatności ONW lub płatności rolno-środowiskowo-klimatycznej w ramach WPR 2023-2027 lub płatności ekologicznej w ramach WPR 2023-2027 lub płatności ekologicznej w ramach PROW 2014-2020 lub płatności rolno-środowiskowo-klimatycznej w ramach PROW 2014-2020	Załącznik składany w przypadku, gdy co najmniej jedna uprawa jest przedmiotem współposiadania. Zgoda nie jest wymagana, gdy miałaby pochodzić od małżonka wnioskodawcy.	O-1/1001
Oświadczenie o grupie rolników lub grupie rolników i zarządców ubiegających się o przyznanie rolno-środowiskowo-klimatycznej - zobowiązania kontynuacyjne PROW 2014-2020 (PROW 2014-2020)	Załącznik składany w przypadku, gdy warunek posiadania minimalnej powierzchni użytków rolnych lub obszarów przyrodniczych, rolnik spełnia łącznie, z co najmniej jednym rolnikiem lub zarządcą albo gdy warunek posiadania minimalnej powierzchni użytków rolnych lub obszarów przyrodniczych zarządcą spełnia łącznie z co najmniej jednym rolnikiem albo jednym rolnikiem i zarządcą, ubiegającym się o przyznanie płatności rolno-środowiskowo-klimatycznej - zobowiązania kontynuacyjne PROW 2014-2020.	O-1/394
Dokumenty składane w trakcie postępowania – do 10 czerwca 2024 r.		
Informacja zawierająca wymogi określone przez eksperta przyrodniczego w zakresie	Dokument składany w przypadku, gdy ekspert przyrodniczy określi	P-1/394

Pakietu 4. <i>Cenne siedliska i zagrożone gatunki ptaków na obszarach Natura 2000</i> lub Pakietu 5. <i>Cenne siedliska poza obszarami Natura 2000</i>	wymogi dla poszczególnych wariantów Pakietu 4 lub Pakietu 5, z wyłączeniem wariantu 4.7. Dokument składany w roku, w którym określono te wymogi lub gdy wymogi te ulegną zmianie.	
Informacja zawierająca wymogi określone przez doradcę rolnośrodowiskowego w zakresie wariantu 4.7. <i>Ekstensywne użytkowanie na obszarach specjalnej ochrony ptaków (OSO)</i>	Dokument składany w przypadku, gdy doradca rolnośrodowiskowy określi wymogi dla wariantu 4.7. Dokument składany w roku, w którym określono te wymogi lub gdy wymogi te ulegną zmianie.	P-2/394
Dokumenty składane w trakcie postępowania – do 31 lipca 2024 r.		
Kopia poszczególnych stron planu działalności rolnośrodowiskowej	Dokument składany w roku, w którym zmianie uległ wykaz Pakietów lub wariantów, w ramach których rolnik/zarządca realizuje zobowiązanie rolno-środowiskowo-klimatyczne.	Dokument zewnętrzny
Dokumenty składane w terminie określonym do składania wniosków o przyznanie płatności bezpośredniej – od 15 marca do 15 maja 2024 r.		
Informacja o realizowanym zobowiązaniu rolno-środowiskowo-klimatycznym w ramach PROW 2014-2020	Dokument składany, jeżeli rolnik w danym roku nie zamierza ubiegać się o przyznanie kolejnej płatności rolno-środowiskowo-klimatycznej - zobowiązania kontynuacyjne PROW 2014-2020 do określonych gruntów lub zwierząt objętych zobowiązaniem rolno-środowiskowo-klimatycznym.	P-3/394
Dokumenty składane w terminie do dnia 14 marca ostatniego roku realizacji tego zobowiązania – do dnia 14 marca 2024 r.		
Oświadczenie o uzupełnieniu lub poprawieniu planu działalności rolnośrodowiskowej	Dokument składany, jeżeli w kampanii 20232 stwierdzono, że plan działalności rolnośrodowiskowej jest niekompletny lub jest niezgodny z informacjami przekazanymi we wniosku i załącznikami do niego.	O-2/394
Oświadczenie o uzupełnieniu lub poprawieniu planu działalności rolnośrodowiskowej oraz posiadaniu poprawionej lub uzupełnionej dokumentacji przyrodniczej	Dokument składany, jeżeli w kampanii 2023 stwierdzono, że grunty zadeklarowane przez rolnika lub zarządcę w ramach wariantów Pakietu 4 z wyjątkiem wariant 4.7 lub Pakietu 5, nie są położone na	O-2/394

	obszarze, dla którego został ustanowiony plan ochrony lub plan zadań ochronnych, natomiast Agencja ustaliła, że grunty te są położone na obszarze, dla którego został ustanowiony plan ochrony lub plan zadań ochronnych.	
--	---	--

1.3.5. Pakiet 6. Zachowanie zagrożonych zasobów genetycznych roślin w rolnictwie.

Po wybraniu w zakładce „WNIOSEK” wniosku PRSK1420 i przejściu do zakładki „MAPA” dostępne będzie wskazanie upraw do płatności rolno-środowiskowo-klimatycznej - zobowiązania kontynuacyjne PROW 2014-2020. W tym celu należy na wybranej działce referencyjnej narysować powierzchnię uprawy (Dokładny opis narzędzi znajduje się w części wspólnej instrukcji) i w oknie deklaracji, które jest dostępne po kliknięciu na narysowaną geometrię wskazać roślinę, która jest dotowana w ramach PRSK1420 (zgodna z załącznikiem nr 4 rozporządzenia rolno-środowiskowo-klimatycznego).

W przypadku wybrania rośliny niedotowanej w ramach wariantu 6.1 lub 6.2 po wybraniu wnioskowanych płatności wybór wariantu 6.1 i odpowiednio 6.2 nie będzie możliwy. Dodatkowo na liście błędów pojawi się błąd:

„Dla uprawy <Uprawa.oznaczenie> <Uprawa.roslinaUprawna> wskazano na nieprawidłowy wariant / opcję.”

Dlatego też w przypadku wyboru rośliny i braku dostępnego do wyboru wariantu należy się upewnić czy wybrana roślina jest dotowana w ramach danego wariantu.

Po wyborze gatunku rośliny uprawnej, należy wybrać wnioskowane płatności. Brak wskazania płatności PRSK1420 w tym miejscu oznacza brak deklaracji przedmiotowej uprawy do płatności rolno-środowiskowo-klimatycznej - zobowiązania kontynuacyjne PROW 2014-2020. Dlatego też należy pamiętać, aby przy właściwych uprawach wskazać właściwe wnioski o płatności. W tym przypadku po wyborze płatności PRSK1420, uaktywnia się kolejne pole wyboru **Wariant PRSK1420**, gdzie należy wskazać wariant 6.1 lub 6.2.

W przypadku realizacji wariantu 6.1 i/lub 6.2 w ramach „Działania rolno-środowiskowo-klimatycznego” (PROW 2014-2020) w przypadku deklaracji odmian regionalnych* lub amatorskich wpisanych do krajowego Rejestru należy w polu **[Odmiana roślin uprawnych]** zadeklarować odmianę danego gatunku wybierając daną pozycję z listy rozwijalnej. W przypadku uprawy odmiany danego gatunku, której nie ma na liście należy wybrać pozycję **[Nie dotyczy]** aktywne stanie się pole **[Odmiana-opis]** gdzie należy wprowadzić odmianę rośliny dla danej uprawy.

* W roku 2024 w Krajowym Rejestrze roślin regionalnych są wpisane cztery odmiany **pszenicy zwyczajnej ozimej**: odmiana Ostka Grodkowicka, odmiana Ostka Gruboziarnista Grodkowicka odmiana Almari, odmiana Square Head Grodkowicka oraz siedemnaście odmian **ziemiaka**: odmiana Aksamitka, odmiana Aster, odmiana Atol, odmiana Ceza, odmiana Dalia, odmiana Drop, odmiana Frezja, odmiana Ibis, odmiana Kolia, odmiana Lawina, odmiana Pierwiosnek, odmiana Ruta, odmiana Salto, odmiana Sonda, odmiana Wawrzyn, odmiana Zebra, odmiana Żagiel.

W przypadku gatunków wymienionych w załączniku do rozporządzenia, tj. pszenica płaskurka, pszenica samopsza, żyto krzyca, Inianka siewna, nostryk biały uprawa roczna, nostryk biały uprawa dwuletnia, lędzwan siewny, soczewica jadalna, pasternak zwyczajny, przelot pospolity, gryka zwyczajna, proso zwyczajne, w polu **[Odmiana roślin uprawnych]** należy wybrać **[Nie dotyczy]** aktywuje się pole [odmiana opis], które jest polem nieobowiązkowym.



W przypadku, kiedy dla danej uprawy w ramach wariantów 6.1 lub 6.2 nie zostanie wskazana odmiana uprawy aplikacja zgłosi błąd:

„Dla uprawy <oznaczenie_uprawy> z zadeklarowanym wariantem 6.1 lub 6.2 nie uzupełniono pola Odmiana uprawy.”

Uwaga!

Przy wyborze deklaracji wariantu dla danej uprawy należy zweryfikować poprawność deklaracji z planem działalności rolnośrodowiskowym. Deklaracja musi być zgodna z stanem faktycznym oraz z planem działalności rolnośrodowiskowej przygotowanym przez uprawnionego doradcę rolnośrodowiskowego. Brak zgodności deklaracji może wiązać się z niedochowaniem podjętego zobowiązania rolno-środowiskowo-klimatycznego, a tym samym ze zmniejszeniem lub odmową przyznania płatności i koniecznością zwrotu pobranych płatności.

W ramach kompletnej deklaracji PRSK1420 należy pamiętać o dodaniu obowiązkowych załączników.

Załączniki do wniosku oraz dokumenty składane w trakcie postępowania w ramach wariantów Pakietu 6:

Nazwa dokumentu	Dodatkowe informacje	Symbol dokumentu
Załączniki do wniosku		
Oświadczenie współposiadacza o wyrażeniu zgody na przyznanie rolnikowi płatności bezpośrednich lub przejściowego wsparcia krajowego lub płatności ONW lub płatności rolno-środowiskowo-klimatycznych w ramach WPR 2023-2027 lub płatności ekologicznych w ramach WPR 2023-2027 lub płatności ekologicznej w ramach PROW 2014-2020 lub płatności rolno-	Załącznik składany w przypadku, gdy co najmniej jedna uprawa jest przedmiotem współposiadania. Zgoda nie jest wymagana, gdy miałyby pochodzić od małżonka wnioskodawcy.	O-1/1001

środowiskowo-klimatycznej w ramach PROW 2014-2020		
Dokument potwierdzający zakup kwalifikowanego materiału siewnego odmian regionalnych i amatorskich wpisanych do krajowego rejestru	Załącznik składany w roku, w którym została rozpoczęta w ramach wariantu 6.1 uprawa rośliny danej odmiany regionalnej albo amatorskiej, wpisanych do krajowego rejestru oraz w czwartym roku uprawy w ramach wariantu 6.1 rośliny danej odmiany regionalnej albo amatorskiej, wpisanych do krajowego rejestru.	Dokument zewnętrzny
Oświadczenie o grupie rolników lub grupie rolników i zarządców ubiegających się o przyznanie płatności rolno-środowiskowo-klimatycznej - zobowiązania kontynuacyjne PROW 2014-2020 (PROW 2014-2020)	Załącznik składany w przypadku, gdy warunek posiadania minimalnej powierzchni użytków rolnych lub obszarów przyrodniczych, rolnik spełnia łącznie, z co najmniej jednym rolnikiem lub zarządcą albo gdy warunek posiadania minimalnej powierzchni użytków rolnych lub obszarów przyrodniczych zarządcą spełnia łącznie z co najmniej jednym rolnikiem albo jednym rolnikiem i zarządcą, ubiegającym się o przyznanie płatności rolno-środowiskowo-klimatycznej - zobowiązania kontynuacyjne PROW 2014-2020.	O-1/394
Dokumenty składane w trakcie postępowania – do 31 października 2023 r.		
Świadectwo oceny polowej i laboratoryjnej materiału siewnego odmian regionalnych wpisanych do krajowego rejestru, lub Informacja o wynikach badania lub Oświadczenie o posiadaniu plantacji nasiennej rośliny dwuletniej	Dokumenty składane w przypadku deklaracji we wniosku wariantu 6.2. W przypadku deklarowania we wniosku roślin z gatunków wymienionych w załączniku nr 4 do rozporządzenia rolno-środowiskowo-klimatycznego, należy złożyć <i>Informację o wynikach badania</i> , w przypadku deklaracji roślin dwuletnich, w pierwszym roku uprawy tych roślin, należy złożyć <i>Oświadczenie o posiadaniu plantacji nasiennej rośliny dwuletniej</i> .	Dokument zewnętrzny Dokument zewnętrzny O-5/394
Dokumenty składane w terminie określonym do składania wniosków o przyznanie płatności bezpośredniej – od 15 marca do 15 maja 2024 r.		
Informacja o realizowanym zobowiązaniu rolno-środowiskowo-klimatycznym w ramach PROW 2014-2020	Dokument składany, jeżeli rolnik w danym roku nie zamierza ubiegać się o przyznanie kolejnej płatności rolno-środowiskowo-klimatycznej -	P-3/394

	zobowiązania kontynuacyjne PROW 2014-2020 do określonych gruntów lub zwierząt objętych zobowiązaniem rolno-środowiskowo-klimatycznym.	
Dokumenty składane w terminie do dnia 14 marca ostatniego roku realizacji tego zobowiązania – do dnia 14 marca 2024 r.		
Oświadczenie o uzupełnieniu lub poprawieniu planu działalności rolnośrodowiskowej	Dokument składany, jeżeli w kampanii 2023/24 stwierdzono, że plan działalności rolnośrodowiskowej jest niekompletny lub jest niezgodny z informacjami przekazanymi we wniosku i załącznikami do niego.	O-2/394

1.3.6. Pakiet 7. Zachowanie zagrożonych zasobów genetycznych zwierząt w rolnictwie.

W przypadku realizacji Pakietu 7. Zachowanie zagrożonych zasobów genetycznych zwierząt w rolnictwie należy w zakładce „**WNIOSEK**”, po wybraniu płatności Płatność rolno-środowiskowo-klimatyczna – zobowiązania kontynuacyjne w ramach PROW 2014-2020 (PRSK1420), zaznaczyć checkbox „pakiet 7. zachowanie zagrożonych zasobów genetycznych zwierząt w rolnictwie” wówczas uaktywni się pole z płatnością do zwierząt w ramach programu rolno-środowiskowo-klimatycznego.

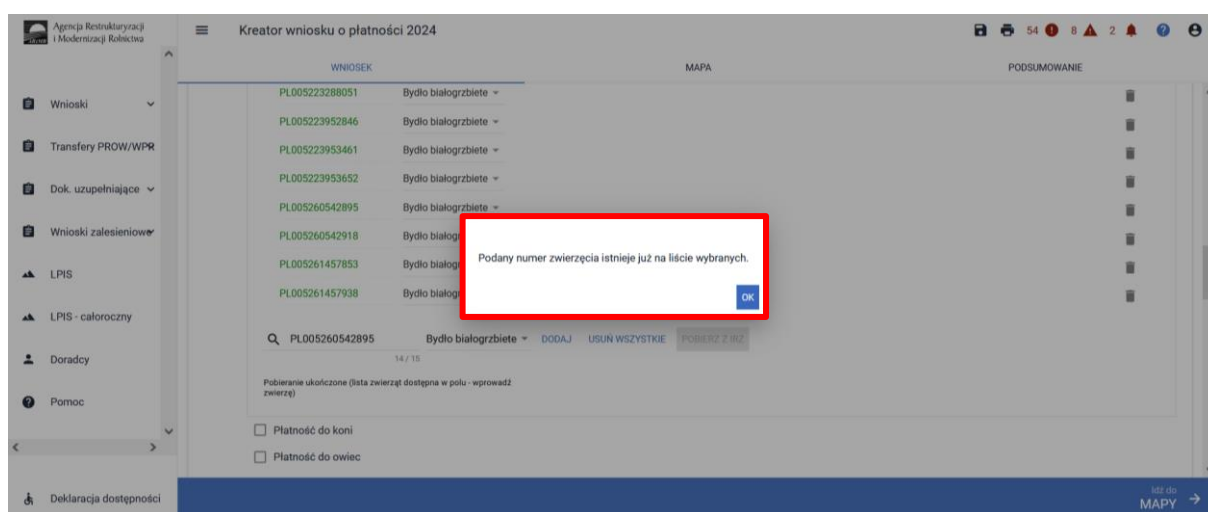
Wybór tej opcji aktywuje kolejne pola umożliwiające deklaracje zwierząt do:

- Płatności do bydła
- Płatność do koni
- Płatność do owiec
- Płatność do świń
- Płatność do kóz

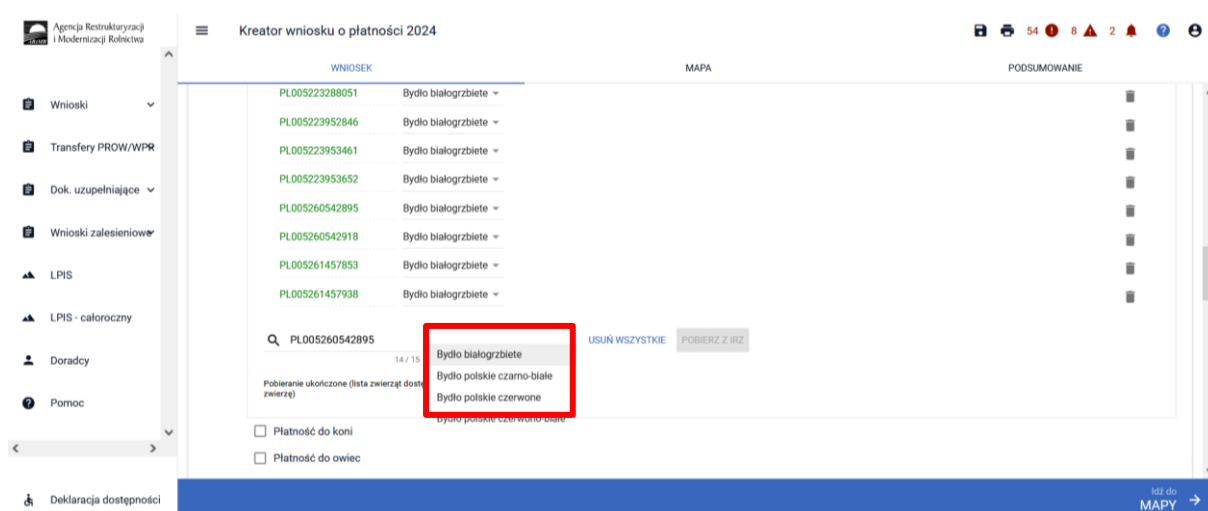
W przypadku płatności do bydła, owiec i kóz, należy zadeklarować sztuki oznakowane numerem kolczyka zarejestrowanym w systemie IRZplus w ARiMR. W przypadku deklaracji koni należy podać

numer zwierzęcia zarejestrowanego w Polskim Związku Hodowców Koni, lub w przypadku, kiedy zwierzę zostało zarejestrowane w systemie IRZplus numer identyfikacyjny zgodny z numerem w systemie IRZplus. Natomiast, aby zadeklarować świnie zgłoszone do programu ochrony zasobów genetycznych ras lokalnych należy wprowadzić numer oznakowania zgodny z oznakowaniem w systemie IRZplus ARiMR.

Dla gatunków Bydło, Konie, Owce, Kozy, Świnie należy wybrać pole „Wprowadź zwierzę” i wprowadzić dane zwierząt. Manualne dodawanie numerów identyfikacyjnych zwierząt odbywa się poprzez przycisk [Dodaj]. Możliwe jest dodanie tylko takich numerów, które nie występują na liście dodanych zwierząt. W przeciwnym wypadku pojawi się komunikat informujący o istnieniu już takiego numeru.



Dla danego identyfikatora zwierzęcia należy w polu „Wybierz rasę” wybierać z listy rozwijalnej ograniczonej do gatunku rasę zwierzęcia.



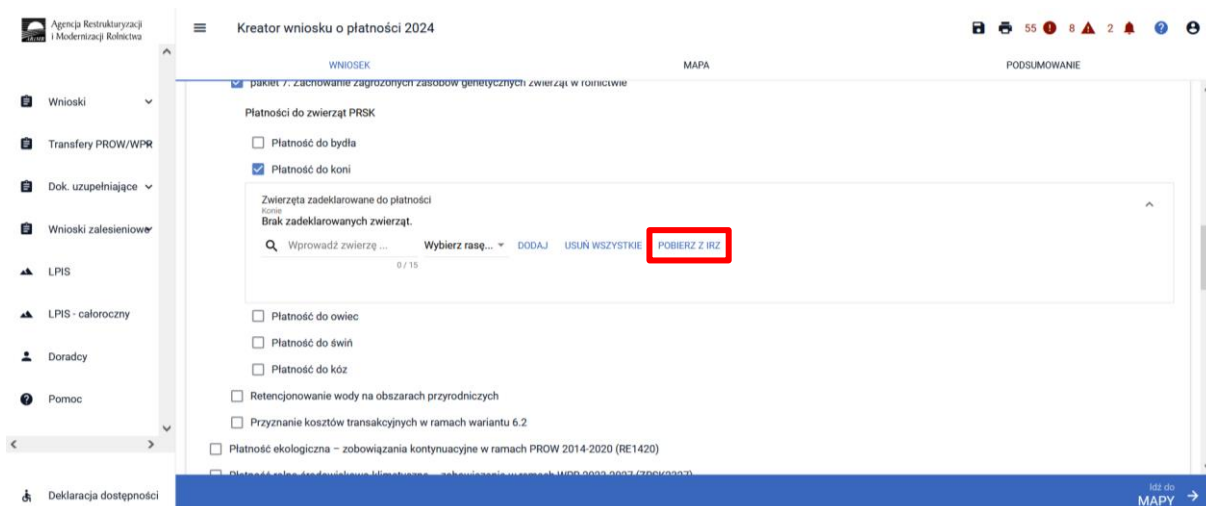
W przypadku wybrania „Płatności do świń” należy wprowadzić liczbę samic w polu „Liczba samic” oraz wybierać rasę [Wybierz rasę] - lista ras ograniczona do gatunku i wprowadza numer siedziby stada.

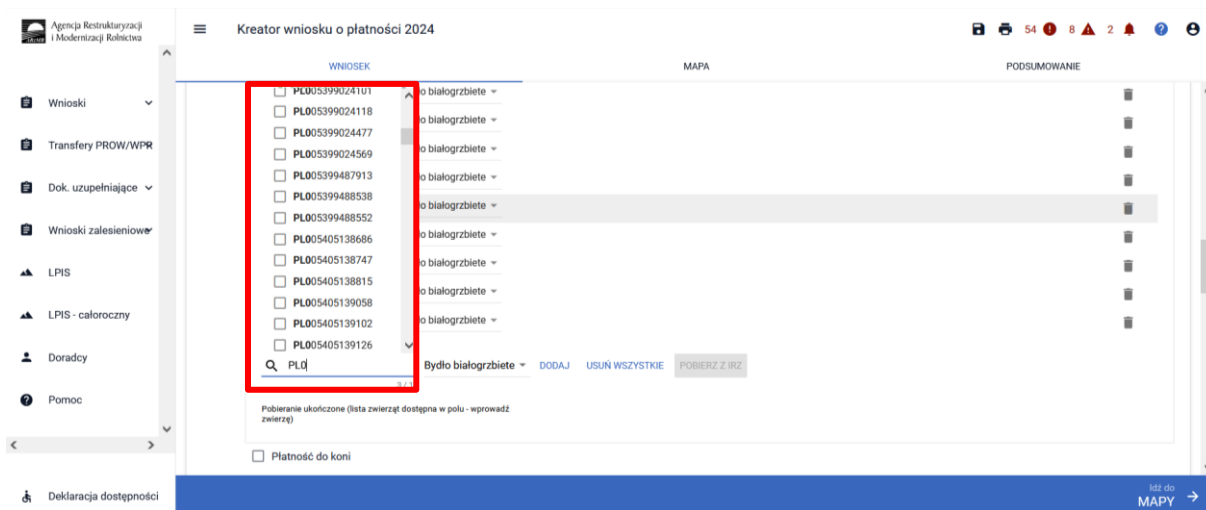


W przypadku wprowadzenia numeru niezgodnego z nałożoną maską, aplikacja wyświetli informację jak powinien wyglądać poprawie wprowadzony numer:

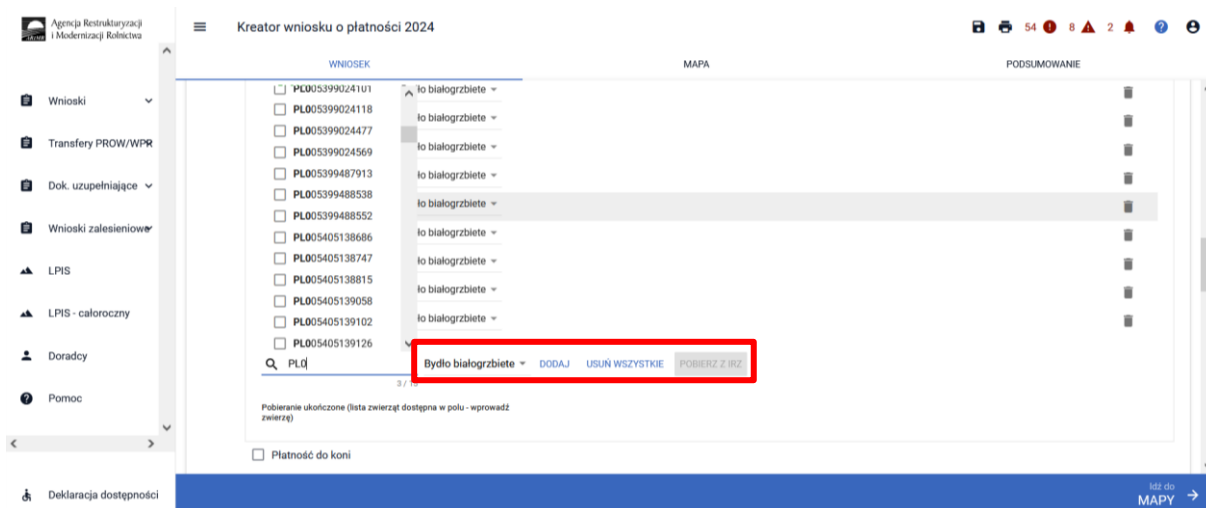


Dodatkowo została dodana funkcjonalność pobrania listy zwierząt z bazy IRZplus. Po wywołaniu akcji <Pobierz z IRZ> system pobiera listę numerów identyfikacyjnych zwierząt należących do danego producenta.



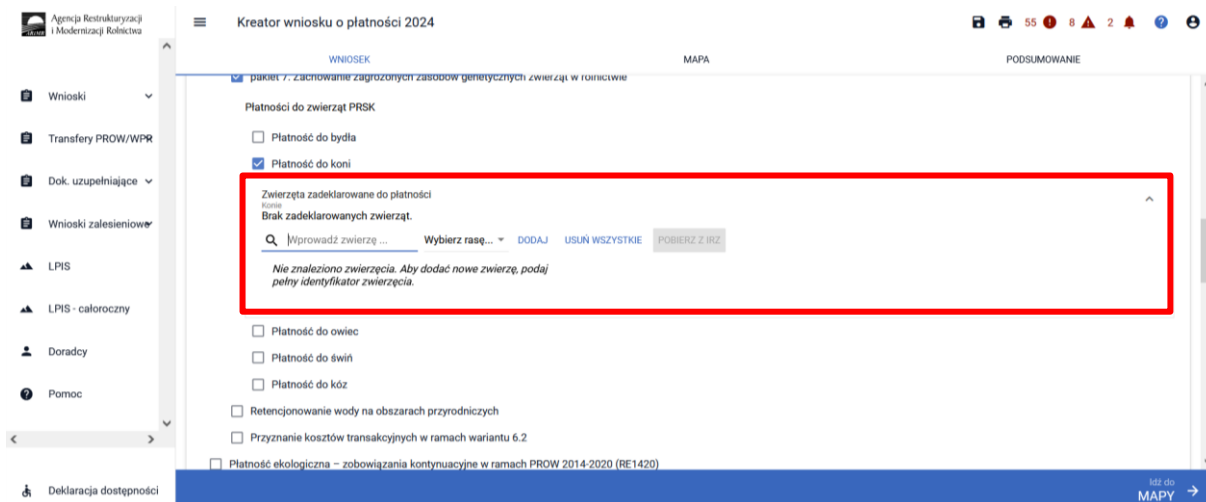


Jeżeli pobrana została lista zwierząt, wówczas system prezentuje identyfikatory pobranych zwierząt, a użytkownik zaznacza wybrane zwierzęta i dodaje je wybierając przycisk [Dodaj] określając dla każdej sztuki również rasę.

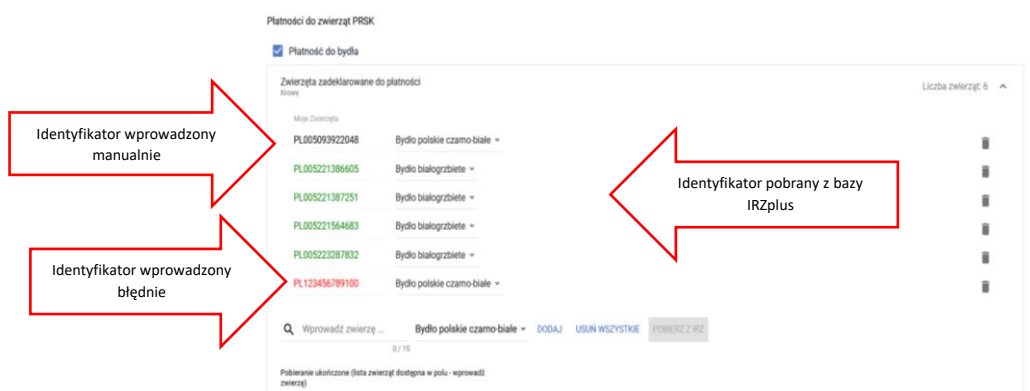


Jeżeli żadne zwierzę nie zostanie znalezione system prezentuje komunikat:

“Nie znaleziono zwierzęcia. Aby dodać nowe zwierzę, podaj pełny identyfikator zwierzęcia.”



Identyfikatory zwierząt wprowadzone manualnie wyświetlane są w kolorze czarnym, zwierzęta dodane z bazy IRZplus wyświetlane są w kolorze zielonym, natomiast wprowadzone niepoprawne numery będą oznaczone kolorem czerwonym.

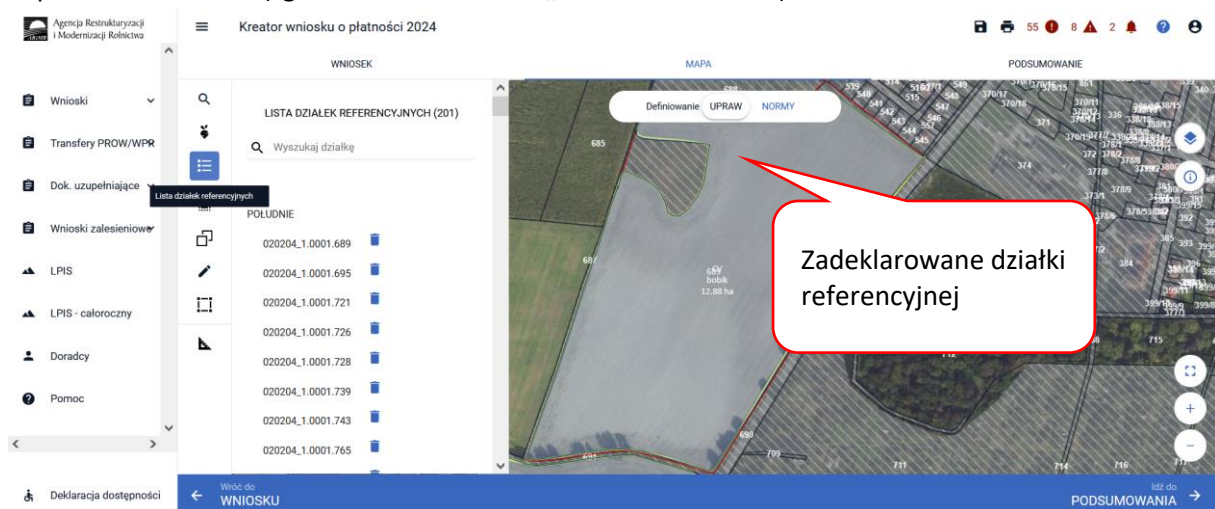


UWAGA!

Należy obowiązkowo zweryfikować inicjalnie udostępnione zwierzęta, aby zadeklarowane do wniosku zostały tylko te sztuki, które są potwierdzone na wykazie przez Instytut Zootechniki (tj. tylko te sztuki, które na wykazie w kolumnie kwalifikacja mają wpisane „tak”). Zadeklarowanie zwierząt niepotwierdzonych przez Instytut będzie powodowało przedeklarowanie sztuk i tym samym sankcje.

Należy pamiętać, iż rolnik, który realizuje w gospodarstwie tylko Pakiet 7 PRSK1420 musi spełniać obowiązek posiadania 1 ha użytków rolnych w gospodarstwie, dlatego też w tym przypadku należy w zakładce „MAPA” wykazać działki referencyjne z użytkami rolnymi jako powierzchnie niezłoszone.

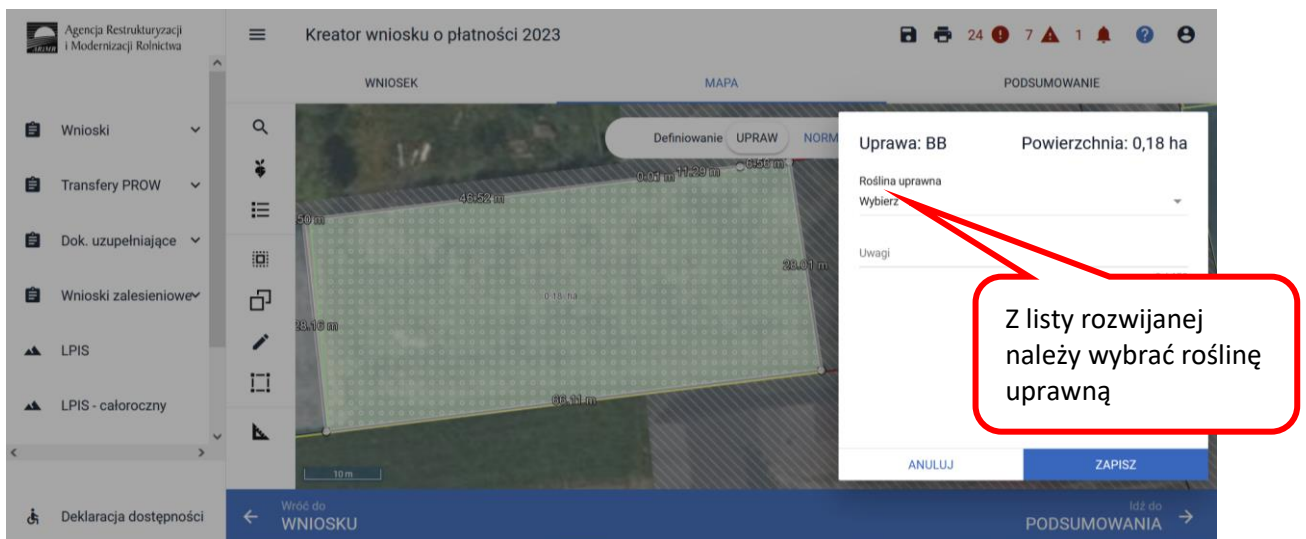
W tym celu należy przejść do zakładki „MAPA” i wskazać/dodać wszystkie działki referencyjne będące w posiadaniu rolnika (zgodnie z rozdziałem 5 „ZAKŁADKA MAPA”).



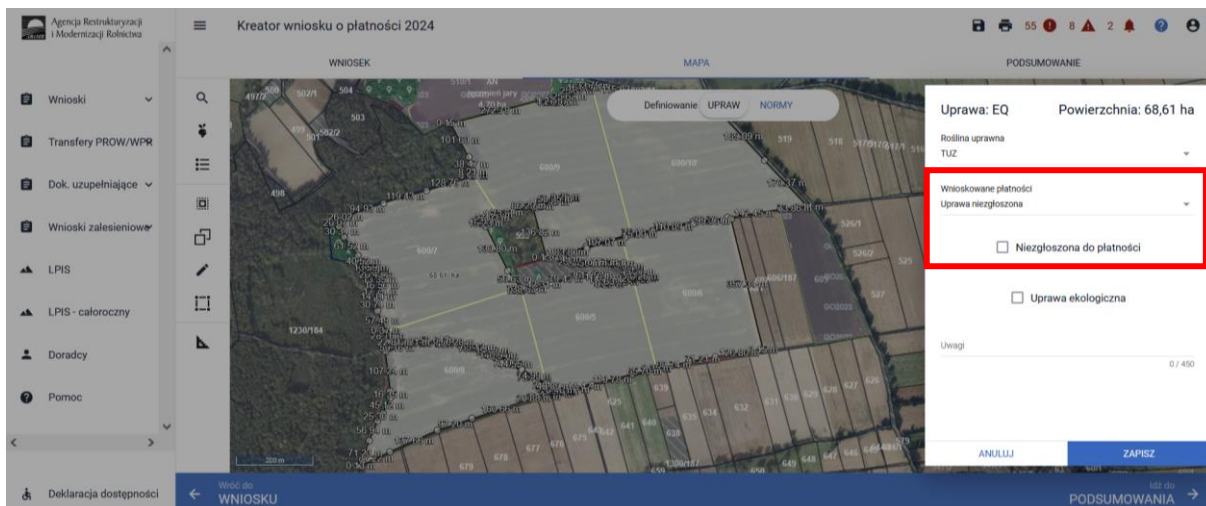
Kolejnym krokiem jest wskazanie na każdej działce referencyjnej upraw, które się znajdują na tych działkach. Szczegółowy sposób rysowania upraw na działkach referencyjnych został opisany w rozdziale 5 „ZAKŁADKA MAPA”.



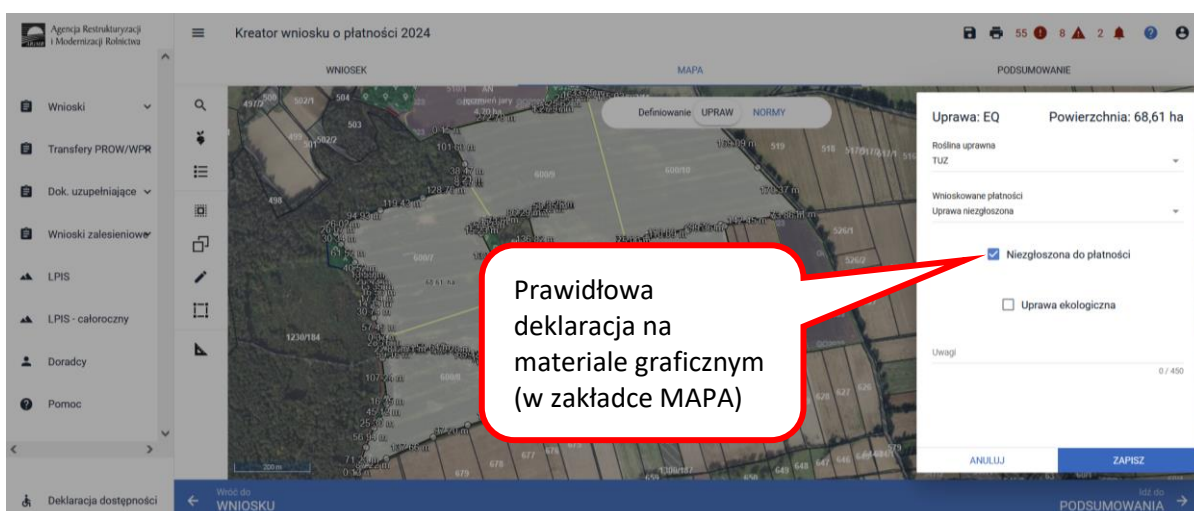
A następnie klikamy dwukrotnie na wybranej geometrii uprawy na mapie co spowoduje wyświetlenie okna umożliwiającego deklaracje upraw.



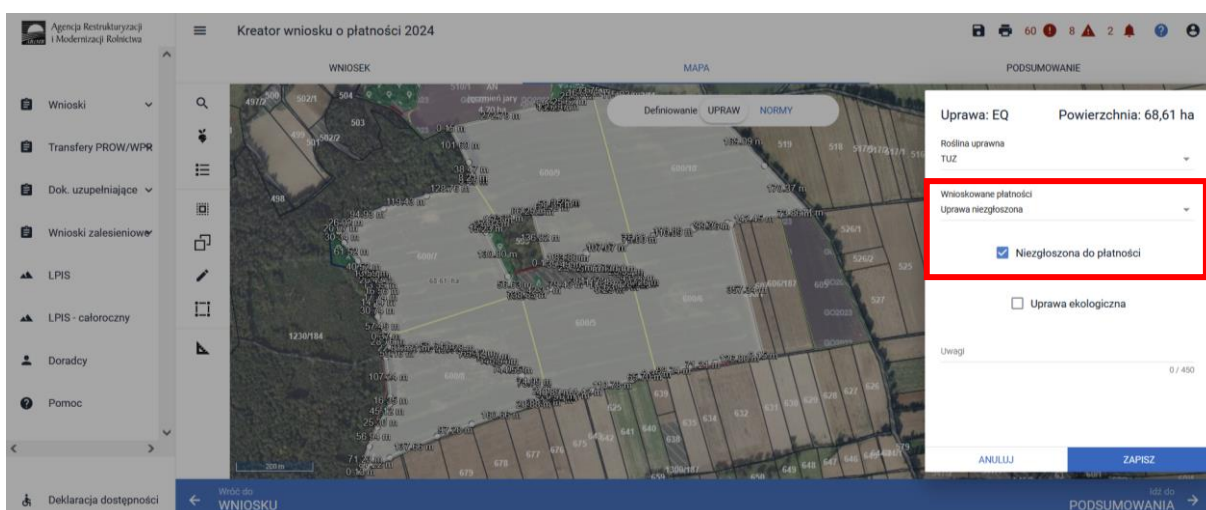
W pozycji Roślina uprawna wybieramy roślinę z listy rozwijalnej np. TUZ.



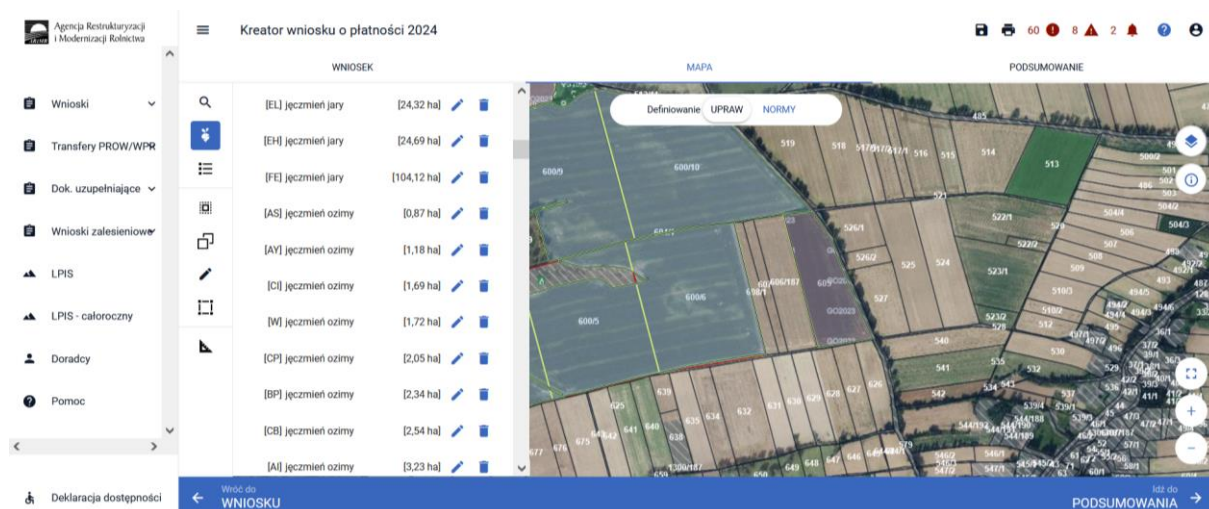
Następnie w pozycji wnioskowane płatności należy odznaczyć wszystkie grupy upraw (tj. PRSK1420) tak żeby okno było puste i zaznaczyć checkbox "Niezgłoszona do płatności"



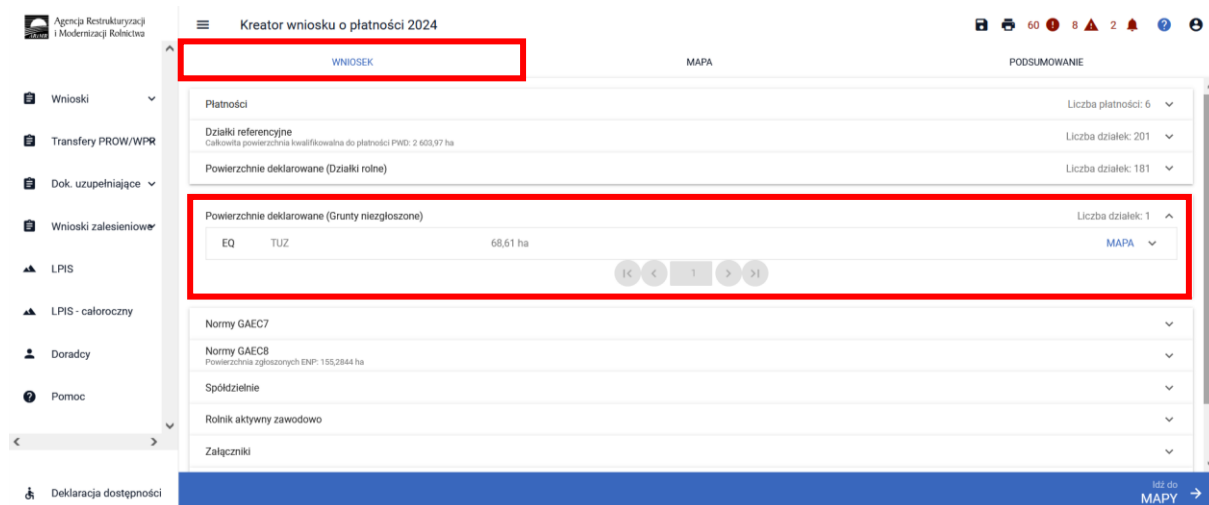
Pozostawienie pustego pola przy grupie upraw PWD i PRSK, powoduje wyświetlenie Uprawa niezgłoszona.



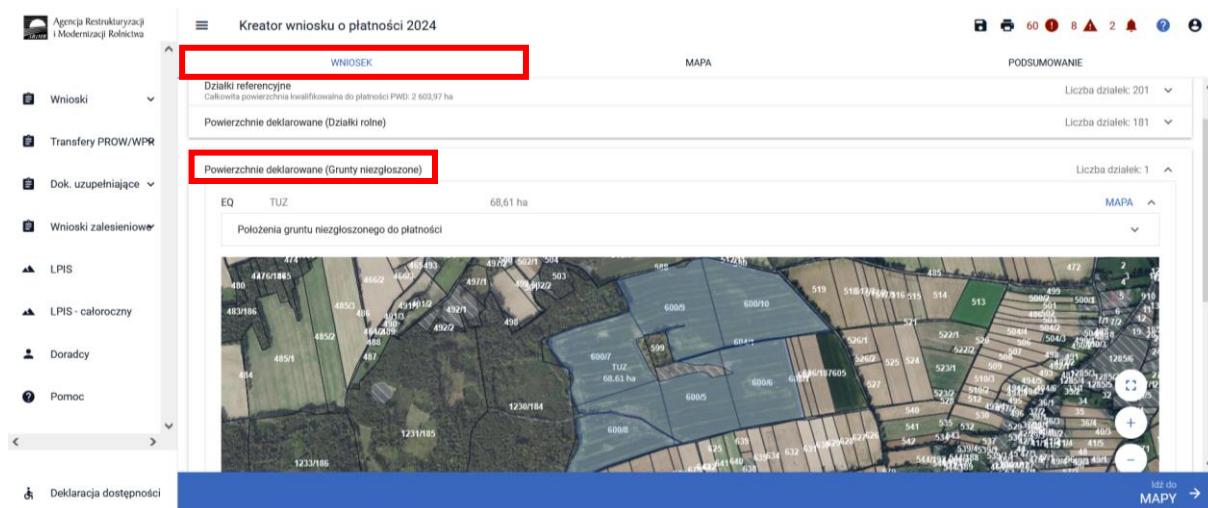
Wszystkie uprawy na działkach referencyjnych muszą być wykazane. Lista upraw dostępna jest w panelu bocznym.



Po zadeklarowaniu wszystkich upraw, należy przejść do zakładki „WNIOSEK” i zweryfikować poprawność deklaracji. Jeśli wnioskowanie jest tylko w zakresie płatności rolno-środowiskowo-klimatycznej - zobowiązania kontynuacyjne PROW 2014-2020 sekcja działek rolnych nie powinna być uzupełniona. Natomiast w tym przypadku automatycznie powinna zostać uzupełniona sekcja Grunty niezgłoszone, które nie są zadeklarowane do żadnej płatności.



Po rozwinięciu danych dotyczących wybranej uprawy w zakładce Powierzchnie deklarowane (Grunty niezgłoszone) widać szczegółowe informacje w zakresie deklaracji upraw niezgłoszonych, m.in. typ położenie uprawy na działce referencyjnej.



W ramach kompletnej deklaracji PRSK1420 należy pamiętać o dodaniu obowiązkowych załączników.

Załączniki do wniosku oraz dokumenty składane w trakcie postępowania w ramach wariantów Pakietu 7:

Nazwa dokumentu	Dodatkowe informacje	Symbol dokumentu
Załączniki do wniosku		
Oświadczenie współposiadacza o wyrażeniu zgody na przyznanie rolnikowi płatności bezpośrednich lub przejściowego wsparcia krajowego lub płatności ONW lub płatności rolno-środowiskowo-klimatycznej w ramach WPR 2023-2027 lub płatności ekologicznej w ramach WPR 2023-2027 lub płatności ekologicznej w ramach PROW 2014-2020 lub płatności rolno-środowiskowo-klimatycznej w ramach PROW 2014-2020	Załącznik składany w przypadku, gdy co najmniej jedna uprawa jest przedmiotem współposiadania. Zgoda nie jest wymagana, gdy miałyby pochodzić od małżonka wnioskodawcy.	O-1/1001
Oświadczenie o lokalnych rasach zwierząt gospodarskich	Załącznik składany w przypadku deklaracji we wniosku dowolnego wariantu Pakietu 7.	O-6/394
Oświadczenie, zawierające wskazanie zwierząt, jakie zostały zakwalifikowane do programu ochrony zasobów genetycznych ras lokalnych, potwierdzone przez Instytut Zootechniki: <ul style="list-style-type: none"> – dla krów – dla kłaczy – dla loch – dla owiec matek – kóz matek 	Załącznik składany w przypadku deklaracji we wniosku dowolnego wariantu Pakietu 7.	OB-1/394 OK-1/394 OL-1/394 OO-1/394 OC-1/394

Oświadczenie o grupie rolników lub grupie rolników i zarządców ubiegających się o przyznanie płatności rolno-środowiskowo-klimatycznej - zobowiązania kontynuacyjne PROW 2014-2020 (PROW 2014-2020)	Załącznik składany w przypadku, gdy warunek posiadania minimalnej powierzchni użytków rolnych lub obszarów przyrodniczych, rolnik spełnia łącznie, z co najmniej jednym rolnikiem lub zarządcą albo gdy warunek posiadania minimalnej powierzchni użytków rolnych lub obszarów przyrodniczych zarządcą spełnia łącznie z co najmniej jednym rolnikiem albo jednym rolnikiem i zarządcą, ubiegającym się o przyznanie płatności rolno-środowiskowo-klimatycznej - zobowiązania kontynuacyjne PROW 2014-2020.	O-1/394
Dokumenty składane w terminie określonym do składania wniosków o przyznanie płatności bezpośredniej – od 15 marca do 15 maja 2024 r.		
Informacja o realizowanym zobowiązaniu rolno-środowiskowo-klimatycznym w ramach PROW 2014-2020	Dokument składany, jeżeli rolnik w danym roku nie zamierza ubiegać się o przyznanie kolejnej płatności rolno-środowiskowo-klimatycznej - zobowiązania kontynuacyjne PROW 2014-2020 do określonych gruntów lub zwierząt objętych zobowiązaniem rolno-środowiskowo-klimatycznym.	P-3/394
Dokumenty składane w terminie do dnia 14 marca ostatniego roku realizacji tego zobowiązania – do dnia 14 marca 2024 r.		
Oświadczenie o uzupełnieniu lub poprawieniu planu działalności rolnośrodowiskowej	Dokument składany, jeżeli w kampanii 2023 stwierdzono, że plan działalności rolnośrodowiskowej jest niekompletny lub jest niezgodny z informacjami przekazanymi we wniosku i załącznikami do niego.	O-2/394
Dokumenty składane w przypadku zastąpienia zwierząt objętych zobowiązaniem rolno-środowiskowo-klimatycznym w ramach Pakietu 7. Zachowanie zagrożonych zasobów genetycznych zwierząt w rolnictwie		
Oświadczenie, zawierające wskazanie zwierząt, jakie zostały zastąpione i jakimi je zastąpiono, potwierdzone przez Instytut Zootechniki: – dla krów – dla kłaczy – dla loch – dla owiec matek	Dokument składany w przypadku zastąpienia zwierząt objętych zobowiązaniem rolno-środowiskowo-klimatycznym w ramach Pakietu 7. Zastąpienia dokonuje się w terminie 40 dni od daty powzięcia informacji o konieczności zastąpienia zwierzęcia; o zastąpieniu rolnik informuje kierownika	ZB-1/394 ZK-1/394 ZL-1/394 ZO-1/394

– dla kóz matek	biura powiatowego ARiMR w terminie 30 dni od dnia jego dokonania.	ZC-1/394
Oświadczenie, zawierające wskazanie zwierząt, jakie zostały zakwalifikowane do programu ochrony zasobów genetycznych ras lokalnych, potwierdzone przez Instytut Zootechniki: – dla krów – dla kłaczy – dla loch – dla owiec matek – dla kóz matek	Dokument składany w przypadku, gdy zastąpienie zwierząt objętych zobowiązaniem w ramach Pakietu 7 zostało dokonane w terminie składania wniosków o przyznanie płatności, lecz przed dniem złożenia wniosku o przyznanie płatności rolno-środowiskowo-klimatycznej - zobowiązania kontynuacyjne PROW 2014-2020.	OB-1/394 OK-1/394 OL-1/394 OO-1/394 OC-1/394

1.3.7. Dodatkowa płatność *Retencjonowanie wody na obszarach przyrodniczych*.

W przypadku realizacji dodatkowej płatności *Retencjonowanie wody na obszarach przyrodniczych* należy w zakładce „**WNIOSEK**”, po wybraniu płatności PRSK1420, zaznaczyć checkbox o nazwie „**Retencjonowanie wody na obszarach przyrodniczych**”.

Od 2023 roku wdrożono dodatkową płatność „*Retencjonowanie wody na obszarach przyrodniczych*”, która stanowi wsparcie dla rolników, realizujących zobowiązanie na obszarach przyrodniczych w ramach Pakietów przyrodniczych tj. Pakietu 4 i Pakietu 5 (z wyjątkiem wariantu 4.3 i 5.3), na których wystąpiło okresowe zalanie lub podtopienie, przy czym zalanie lub podtopienie są rozumiane jako stan wysycenia profilu glebowego wodą na poziomie przynajmniej 80% co najmniej przez 12 następujących po sobie dni w okresie od dnia 1 maja do dnia 30 września, co potwierdzają dane przekazane przez Instytut Uprawy, Nawożenia i Gleboznawstwa – Państwowy Instytut Badawczy. W przypadku deklaracji dodatkowej płatności. *Retencjonowanie wody na obszarach przyrodniczych*, przy jednoczesnym braku deklaracji obszaru przyrodniczego, aplikacja zgłosi błąd.



W przypadku wnioskowania o dodatkową płatność „Retencjonowanie wody na obszarach przyrodniczych”, w związku z tym, że rolnik w momencie składania wniosku o przyznanie płatności nie będzie wiedział, w którym miejscu i na jakiej powierzchni jego gruntów wystąpi zalanie lub podtopienie, nie ma możliwości wskazania tej płatności podczas deklaracji upraw na zakładce „MAPA”.

Wnioskowanie w ramach płatności Retencjonowanie wody na obszarach przyrodniczych dostępne jest tylko w zakładce „WNIOSEK”.

2. Deklaracja elementów krajobrazu rolniczego nieużytkowanych rolniczo – ostoje przyrody.

W przypadku, kiedy w planie działalności ekologicznej/rolnośrodowiskowej zostały wskazane elementy krajobrazu rolniczego nieużytkowanych rolniczo, należy we wniosku wskazać te elementy poprzez udostępnione narzędzia.

Deklaracji ostoi przyrody dokonujemy w zakładce LPIS, po uprzednim zapisaniu wersji roboczej wniosku.



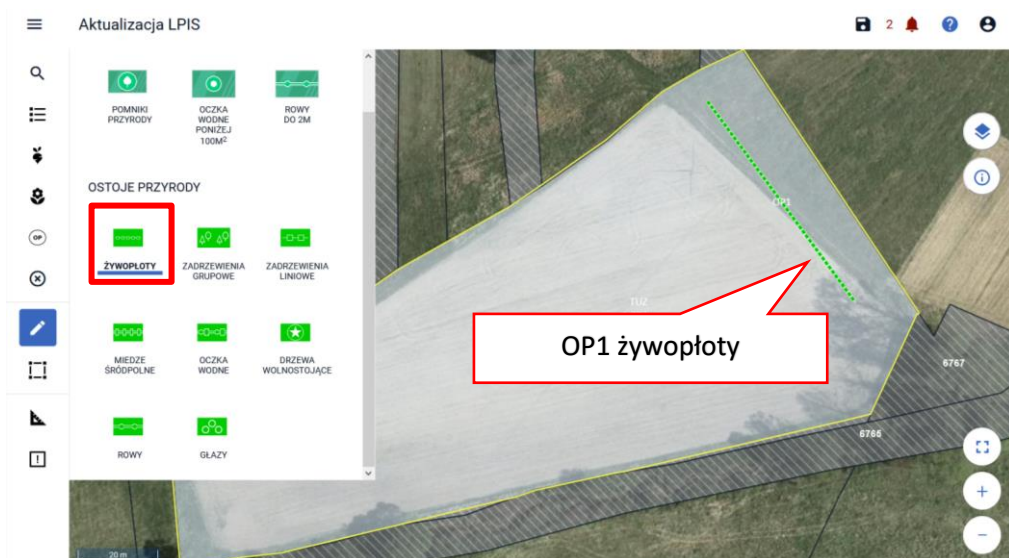
W Panelu bocznym wybieramy zakładkę LPIS, a następnie funkcję narysuj [ikona „ołówka”] i wyświetlony zostaje panel z typami ostoi:

- żywopłoty,
- zadrzewienia grupowe,
- zadrzewienia liniowe,
- miedze śródpolne,
- oczka wodne,
- drzewa wolnostojące,
- rowy,
- głązy.



Aby dokonać deklaracji ostoi należy z panelu bocznego wybrać opcję [Narysuj] i wybrać dany typ z listy aktywując funkcję rysowania. Następnie należy zaznaczyć na danej działce ewidencyjnej.

Deklaracja żywopłotów – obiekty liniowe



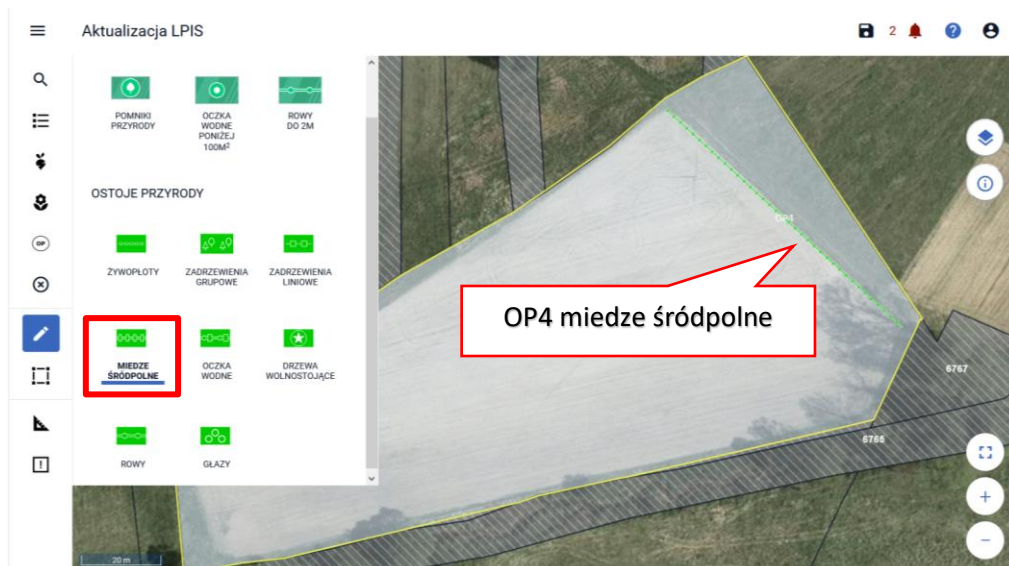
Deklaracja zadrzewień grupowych – obiekty powierzchniowe



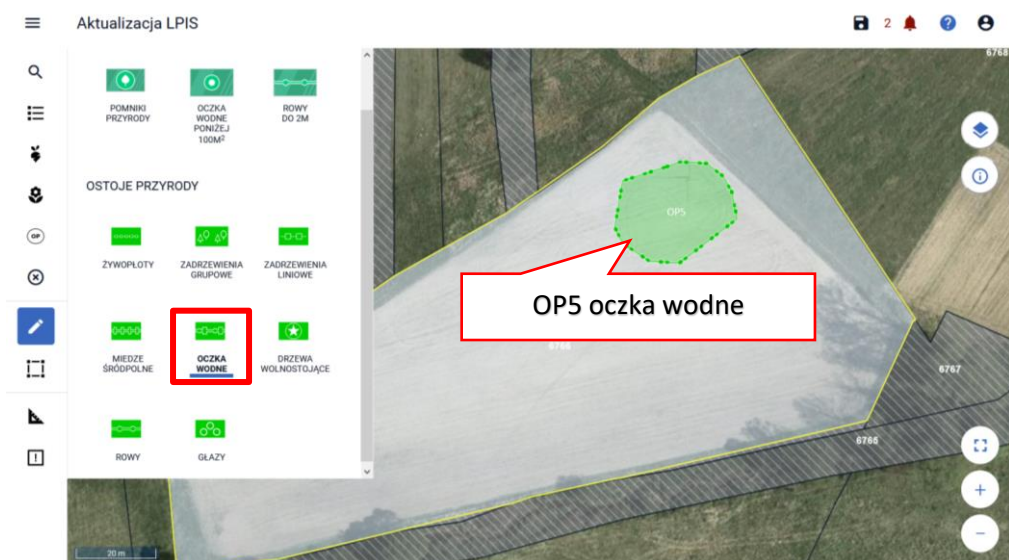
Deklaracja zadrzewień liniowych – obiekty liniowe



Deklaracja miedz śródpolnych – obiekty liniowe



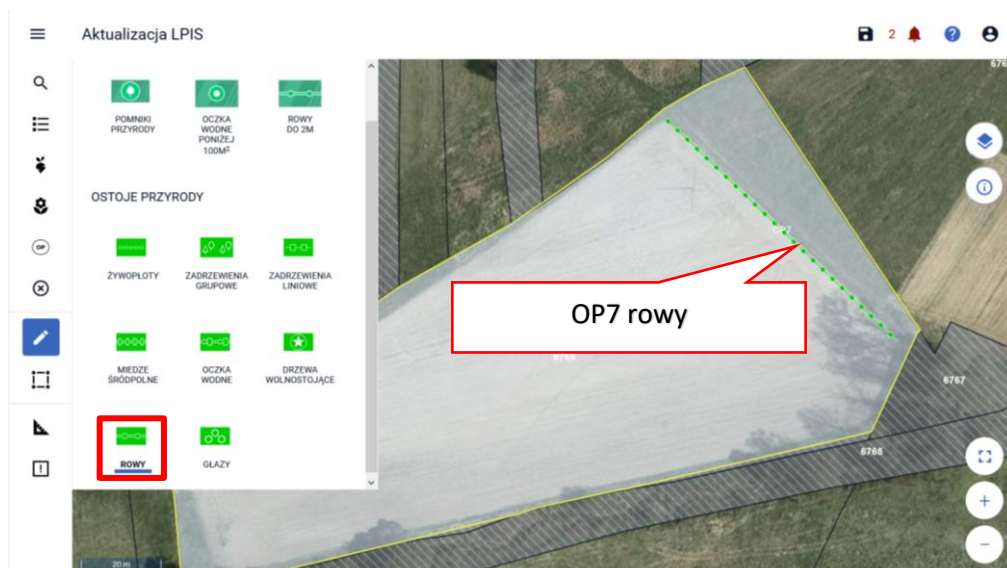
Deklaracja oczek wodnych – obiekty powierzchniowe



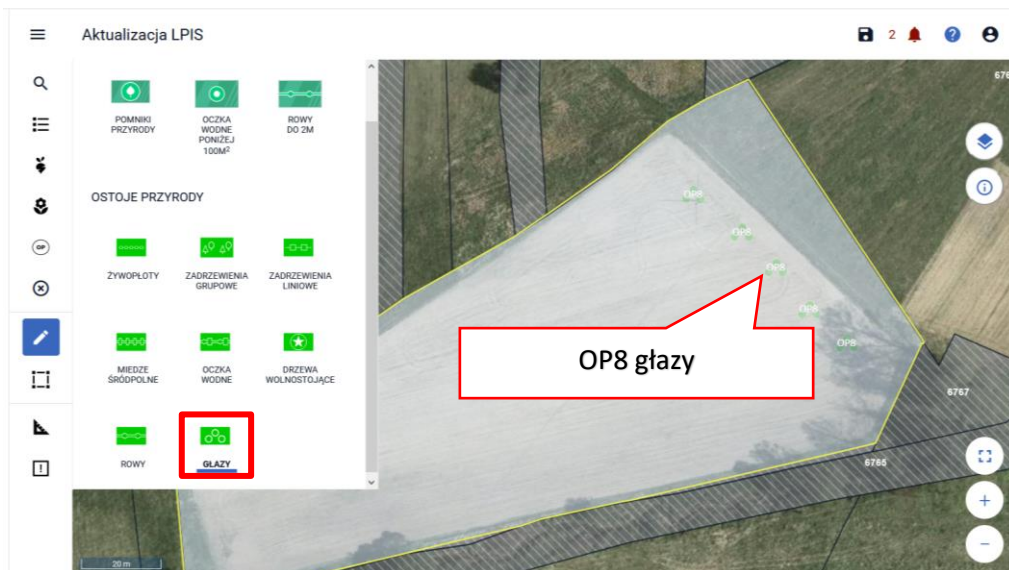
Deklaracja drzew wolnostojących – obiekty punktowe



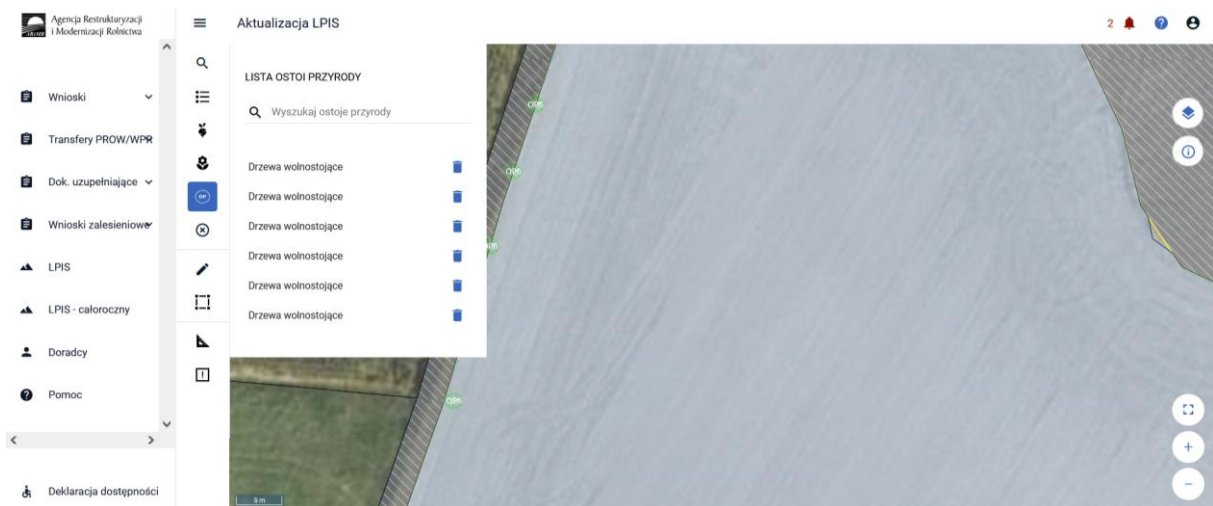
Deklaracja rowów – obiekty liniowe



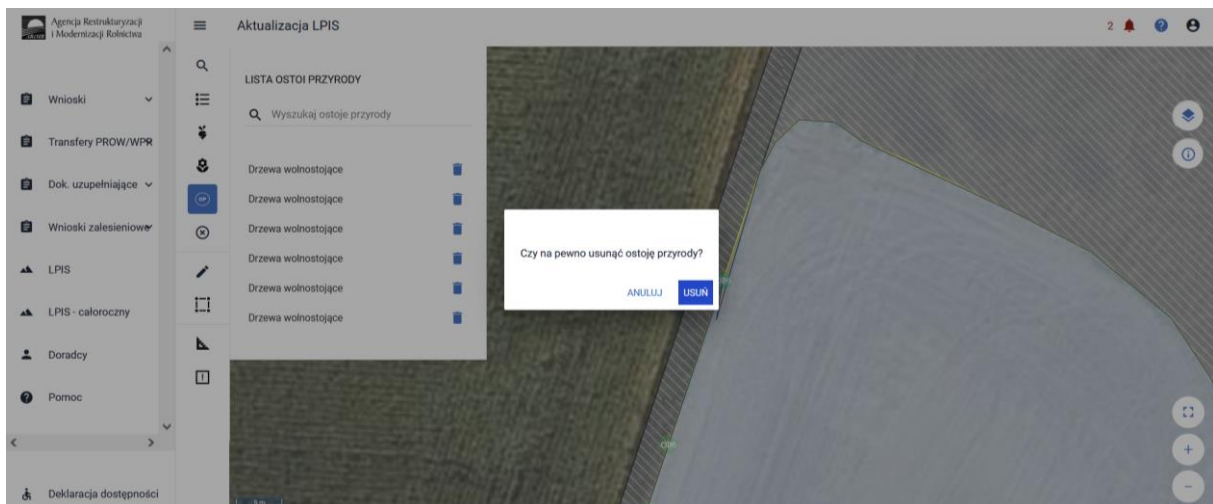
Deklaracja głązów – obiekty punktowe



Lista zadeklarowanych ostoi przyrody w ramach wniosku dostępna jest w panelu bocznym [Lista ostoi przyrody]:



Z tego miejsca możliwe jest usunięcie narysowanych elementów poprzez wybranie ikony kosza.



Po potwierdzeniu usunięcia danego elementu, znika on z pozycji listy oraz z widoku mapy.

3. Przeniesienie posiadania gruntów lub stada zwierząt ras lokalnych albo śmierci rolnika, albo następstwa prawnego, które nastąpiło po doręczeniu decyzji w sprawie przyznania, płatności rolno-środowiskowo-klimatycznej - zobowiązania kontynuacyjne PROW 2014-2020 i ekologicznej za poprzedni rok.

Wniosek o przyznanie płatności rolno-środowiskowo-klimatycznej - zobowiązania kontynuacyjne PROW 2014-2020/płatności ekologicznej - zobowiązania kontynuacyjne w ramach PROW 2014-2020 (RE1420) można także złożyć:

- 1) w przypadku, gdy nastąpiło przeniesienie posiadania gruntów lub stada zwierząt ras lokalnych w wyniku umowy sprzedaży, umowy dzierżawy lub innej umowy albo;
- 2) w razie śmierci rolnika albo;
- 3) w razie rozwiązania albo przekształcenia rolnika lub wystąpienia innego zdarzenia prawnego, w wyniku którego zaistniało następstwo prawne.

Jeżeli rolnik zamierza kontynuować podjęte przez przekazującego zobowiązanie rolno-środowiskowo-klimatyczne lub zobowiązanie ekologiczne, to w przypadku przeniesienia posiadania gruntów lub stada zwierząt ras lokalnych objętych zobowiązaniem rolno-środowiskowo-klimatycznym/zobowiązaniem ekologicznym albo śmierci rolnika albo następstwa prawnego, które **nastąpiło po doręczeniu decyzji w sprawie przyznania płatności rolno-środowiskowo-klimatycznej - zobowiązania kontynuacyjne PROW 2014-2020/płatności ekologicznej** zobowiązania kontynuacyjne w ramach PROW 2014-2020 (RE1420) i **zanim złożył on wniosek o przyznanie płatności rolno-środowiskowo-klimatycznej - zobowiązania kontynuacyjne PROW 2014-2020 i ekologicznej-zobowiązania kontynuacyjne w ramach PROW 2014-2020 (RE1420) za dany rok**, nowemu posiadaczowi lub spadkobiercy/zapisobiercy windykacyjnemu lub następcy prawnemu tych gruntów lub stada zwierząt ras lokalnych mogą być przyznane kolejne płatności rolno-środowiskowo-klimatyczne/płatności ekologiczne, jeżeli są spełnione następujące warunki:

- ✓ wnioskodawca spełnia warunki przyznania pomocy,
- ✓ nie sprzeciwia się to przepisom oraz istocie i celowi działania, w ramach którego przyznano pomoc,
- ✓ zostaną przez wnioskodawcę przejęte zobowiązania związane z przyznaną pomocą,
- ✓ środki finansowe z tytułu pomocy nie zostały w całości wypłacone.

3.1. Wniosek w przypadku przeniesienia posiadania gruntów lub stada zwierząt ras lokalnych w wyniku umowy sprzedaży, umowy dzierżawy lub innej umowy.

Wniosek w przypadku przeniesienia posiadania gruntów lub stada zwierząt ras lokalnych albo śmierci rolnika albo następstwa prawnego składa rolnik (wnioskodawca), który będzie kontynuował zobowiązanie rolno-środowiskowo-klimatyczne/zobowiązanie ekologiczne- zobowiązania kontynuacyjne 2014-2020 podjęte przez przekazującego/spadkodawcę/zapisodawcę windykacyjnego/ poprzednika prawnego (dotyczy również sytuacji, gdy rolnik realizuje „własne”

zobowiązanie rolno-środowiskowo-klimatyczne/zobowiązanie ekologiczne i dodatkowo przejmuje zobowiązanie od przekazującego/spadkodawcy/zapisodawcy windykacyjnego/ poprzednika prawnego).

Wniosek w przypadku przeniesienia posiadania gruntów lub stada zwierząt ras lokalnych albo śmierci rolnika albo następstwa prawnego nowy posiadacz albo spadkobierca/zapisobierca windykacyjny albo następca prawny składa do kierownika biura powiatowego Agencji, do którego został złożony przez przekazującego/spadkodawcę /zapisodawcę windykacyjnego/poprzednika prawnego, wniosek o przyznanie płatności i rolno-środowiskowo-klimatycznej/płatności ekologicznej - zobowiązania kontynuacyjne, za poprzedni rok.

W przypadku działek rolnych lub zwierząt przejętych w wyniku przeniesienia posiadania gruntów/ stada zwierząt albo śmierci rolnika albo następstwa prawnego, na których nowy posiadacz lub spadkobierca lub zapisobierca windykacyjny lub następca prawny zamierza kontynuować realizację zobowiązania rolno-środowiskowo-klimatycznego lub ekologicznego, w aplikacji eWniosekPlus należy zaznaczyć odpowiedni checkbox:

- ✓ Przejęcie zobowiązania rolno-środowiskowo-klimatycznego
- ✓ Przejęcie zobowiązania ekologicznego

Agencja Restrukturyzacji i Modernizacji Rolnictwa

Kreator wniosku o płatności 2024

WNIOSEK MAPA PODSUMOWANIE

Oświadczam, że prowadzę produkcję rolną zgodnie z przepisami o rolnictwie ekologicznym i rezygnuję z prawa zwolnienia z obowiązku przestrzegania normy GAEC7 (Plodozmiian na gruntach ornyczych, z wyjątkiem upraw rosnących pod wodą)

Przejęcie zobowiązań PROW 2014-2020

Przejęcie zobowiązania rolno-środowiskowo-klimatycznego

Przejęcie zobowiązania ekologicznego

Przejęcie zobowiązań zalesieniowego

Przejęcie zobowiązań WPR 2023-2027

Przejęcie zobowiązania rolno-środowiskowo-klimatycznego

Przejęcie zobowiązania ekologicznego

Przejęcie premii z tytułu zalesień / zadrzewień / systemów rolno-leśnych

Działki referencyjne
Całkowita powierzchnia kwalifikowalna do płatności PWD: 2 603,97 ha

Liczba działek: 201

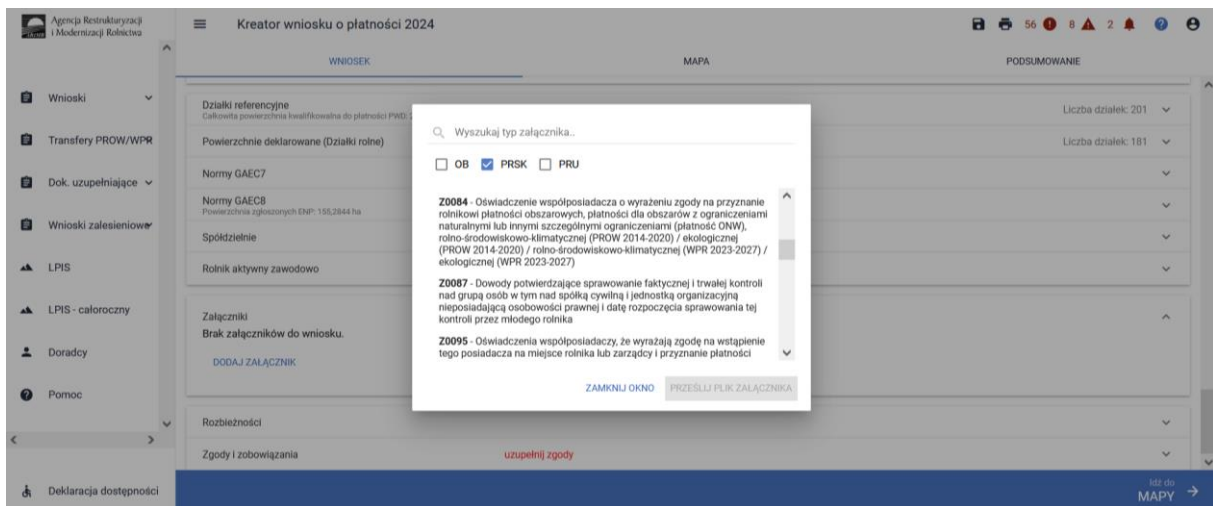
Powierzchnie deklarowane (Działki rolne)

Liczba działek: 181

Normy GAEC7

Idź do MAPY

A następnie należy zadeklarować przejęte działki rolne lub zwierzęta do płatności zgodnie z wytycznymi zawartymi w niniejszej instrukcji oraz obowiązkowo dołączyć odpowiednie załączniki, wymagane w przypadku przejścia zobowiązania.



Obligatoryjne załączniki do wniosku w przypadku przeniesienia posiadania gruntów lub stada zwierząt ras lokalnych:

- oświadczenie o kontynuowaniu realizacji zobowiązania rolno-środowiskowo-klimatycznego (PROW 2014-2020)/ zobowiązania ekologicznego (PROW 2014-2020) (O-25/394);
- oświadczenie współposiadacza o wyrażeniu zgody na przyznanie płatności wnioskodawcy (O-1/1001) – dokument składany, gdy grunty objęte zobowiązaniem są przedmiotem współposiadania;
- umowa sprzedaży, dzierżawy lub inna umowa, w wyniku której zostało przeniesione posiadanie gruntów lub stada objętych zobowiązaniem rolno-środowiskowo-klimatycznym/ zobowiązaniem ekologicznym podjętym przez rolnika, albo kopia tej umowy poświadczoną za zgodność z oryginałem przez notariusza lub przez występującego w sprawie pełnomocnika będącego radcą prawnym albo adwokatem albo potwierdzoną za zgodność z oryginałem przez upoważnionego pracownika Agencji;
- dokument potwierdzający zakup kwalifikowanego materiału siewnego odmian regionalnych i amatorskich wpisanych do krajowego rejestru – dokument składany w przypadku kontynuacji zobowiązania rolno-środowiskowo-klimatycznego w ramach wariantu 6.1 Pakietu 6;
- oświadczenie o grupie rolników lub grupie rolników i zarządców ubiegających się o przyznanie płatności rolno-środowiskowo-klimatycznej (PROW 2014-2020) (O-1/394) – dokument składany w przypadku kontynuacji zobowiązania rolno-środowiskowo-klimatycznego, jeżeli warunek posiadania minimalnej powierzchni użytków rolnych (co najmniej 3 ha w przypadku Pakietu 1 lub co najmniej 1 ha w przypadku pozostałych pakietów) lub warunek posiadania minimalnej powierzchni obszarów przyrodniczych (co najmniej 1 ha w przypadku Pakietu 4 lub 5) spadkobierca lub zapisobierca windykacyjny lub następca prawny rolnika lub nowy posiadacz spełnia łącznie z co najmniej jednym innym rolnikiem lub zarządcą ubiegającymi się o przyznanie płatności rolno-środowiskowo-klimatycznej;
- oświadczenie zawierające wskazanie zwierząt, jakie zostały zakwalifikowane do programu ochrony zasobów genetycznych ras lokalnych (w zależności od gatunku zwierzęcia w Pakiecie 7: OB-1/394, OK-1/394, OO-1/394, OL-1/394, OC-1/394 – w przypadku płatności rolno-środowiskowo-klimatycznej (PROW 2014-2020)) – w przypadku, gdy wniosek spadkodawcy lub zapisodawcy windykacyjnego lub rolnika dotyczy Pakietu 7 rolno-środowiskowo-klimatycznego

spadkobierca lub zapisobierca windykacyjny lub następca prawny rolnika lub nowy posiadacz dołącza kopię dokumentu obejmującego oświadczenia:

- a) spadkobiercy lub zapisobiercy windykacyjnego lub następcy rolnika lub nowego posiadacza,
 - b) podmiotu prowadzącego księgi hodowlane – w przypadku kłaczy, loch i owiec matek,
 - c) podmiotu upoważnionego do realizacji lub koordynacji działań w zakresie ochrony zasobów genetycznych – w przypadku krów, kłaczy, loch i owiec matek,
 - zawierające wskazanie zwierząt, jakie zostały zakwalifikowane do programu ochrony zasobów genetycznych ras lokalnych;
- oświadczenie o grupie rolników, ubiegających się o przyznanie płatności ekologicznej (PROW 2014-2020) (O-1/395) – dokument składany w przypadku, gdy warunek posiadania minimalnej powierzchni użytków rolnych lub warunek posiadania zwierząt w zakresie Pakietu 5, 6, 11 i 12 wnioskodawca spełnia łącznie, z co najmniej jednym rolnikiem ubiegającym się o przyznanie płatności ekologicznej lub rolnik ubiega się o uwzględnienie zwierząt, będących w posiadaniu innego rolnika ubiegającego się o przyznanie płatności ekologicznej lub jego małżonka, do ustalenia powierzchni, do której rolnikowi przysługuje płatność w ramach Pakietu 5 lub 11;
- oświadczenie o zobowiązaniu do utrzymania minimalnej obsady drzew, przez 2 lata od zakończenia realizacji zobowiązania ekologicznego – dotyczy płatności ekologicznej (PROW 2014-2020) (O-25/394) – dokument składany w przypadku deklaracji wariantu 10.1.1 lub wariantu 10.2 po raz pierwszy, gdy w poprzednich latach było realizowane zobowiązanie ekologiczne w ramach wariantu 4.1.2 lub wariantu 10.2;
- oświadczenie o zapłacie na rzecz Agencji w przypadku gdyby w trakcie realizacji zobowiązania wystąpiły okoliczności stanowiące podstawę do zwrotu płatności (O-25/394);
- oświadczenie o zapłacie na rzecz Agencji w przypadku gdyby w okresie 2 lat od zakończenia realizacji zobowiązania wystąpiły okoliczności stanowiące podstawę do zwrotu płatności (O-25/394) – dokument składany w przypadku kontynuacji zobowiązania ekologicznego w ramach wariantu 10.1.1 lub wariantu 10.1.2;
- oświadczenie o wyrażeniu zgody na przyznanie płatności ekologicznej (PROW 2014-2020) z uwzględnieniem zwierząt, będących w posiadaniu małżonka - dotyczy płatności ekologicznej (PROW 2014-2020) (O-3/394), dokument składany w przypadku, gdy warunek posiadania zwierząt spełnia małżonek rolnika ubiegającego się o przyznanie płatności w ramach Pakietu 5, 6, 11, 12 lub rolnik ubiega się o uwzględnienie zwierząt będących w posiadaniu jego małżonka, do ustalenia powierzchni, do której rolnikowi przysługuje płatność w ramach Pakietu 5 lub 11 lub rolnik ubiega się o płatność w ramach Pakiet 13 i do spełnienia warunku obsady mają być brane pod uwagę zwierzęta posiadanie przez współmałżonka.

W przypadku, kiedy we wniosku zostanie zaznaczone przejęcie zobowiązania, a nie zostaną dołączone załączniki, aplikacja zgłosi błąd:

„Na wniosku zaznaczono przejęcie zobowiązania rolno-środowiskowo-klimatycznego lub ekologicznego w ramach PROW 2014-2020 a nie dołączono żadnego związanego z tym przejęciem załącznika.”

Wszystkie niezbędne załączniki należy dodać w zakładce „WNIOSEK” w sekcji załączniki.

Natomiast w przypadku, kiedy zostanie dołączony załącznik dotyczący przejęcia zobowiązania PRSK1420/RE1420, a nie zostanie zaznaczony checkbox dotyczący przejęcia zobowiązania, aplikacja zgłosi błąd:

„Dołączony został załącznik związany z przejęciem zobowiązania, a nie zaznaczono żadnego przejęcia zobowiązania.”

Aby zaznaczyć na wniosku przejęcie zobowiązania PRSK1420 lub RE1420 należy na pierwszej stronie w zakładce „WNIOSEK” w sekcji „Płatności” i tam zaznaczyć odpowiednie wnioskowanie.

3.2. Wniosek w przypadku śmierci rolnika

Jeżeli śmierć rolnika nastąpiła po doręczeniu decyzji w sprawie przyznania płatności rolno-środowiskowo-klimatycznej - zobowiązania kontynuacyjne PROW 2014-2020/płatności ekologicznej - zobowiązania kontynuacyjne PROW 2014-2020 za poprzedni rok i zanim spadkodawca/ zapisodawca windykacyjny złożył wniosek o przyznanie płatności rolno-środowiskowo-klimatycznej - zobowiązania kontynuacyjne PROW 2014-2020/ płatności ekologicznej - zobowiązania kontynuacyjne PROW 2014-

2020 za dany rok, jego spadkobierca/zapisobierca windykacyjny składa wniosek o przyznanie tej płatności **w terminie 7 miesięcy od dnia otwarcia spadku.**

Płatność rolno-środowiskowo-klimatyczna/płatność ekologiczna za dany rok może zostać przyznana spadkobiercy/zapisobiercy windykacyjnemu, jeżeli wniosek o przyznanie płatności rolno-środowiskowo-klimatycznej - zobowiązania kontynuacyjne PROW 2014-2020/płatności ekologicznej zobowiązania kontynuacyjne PROW 2014-2020, spadkobierca/zapisobierca windykacyjny złożył w terminie od dnia 15 marca do dnia 15 maja 2024 roku i nie później niż do dnia 10 czerwca tego roku, z tym, że złożenie wniosku po terminie 15 maja 2024 roku skutkować będzie zmniejszeniem należnej kwoty płatności o 1% za każdy dzień roboczy opóźnienia.

Wniosek rozpatrywany jest jedynie w zakresie, w jakim został on prawidłowo wypełniony, w terminie do 10 czerwca 2024 r., oraz na podstawie dołączonych do niego prawidłowych dokumentów. Braki we wniosku oraz na załącznikach i na materiale graficznym (z wyjątkiem błędów oczywistych), uzupełnione po dniu 10 czerwca 2024 r., nie są uwzględniane w prowadzonym postępowaniu administracyjnym w sprawie przyznania płatności lub wypłaty pomocy.

Zasada ta nie ma zastosowania do załączników dotyczących przejęcia zobowiązania, które w przypadku ich dołączenia po terminie 10 czerwca 2024 r. zostaną uwzględnione w postępowaniu dotyczącym przejęcia zobowiązania w celu przyznania płatności za kolejne lata.

Jeżeli wniosek o przyznanie płatności w przypadku śmierci rolnika został złożony po terminie 10 czerwca 2024 roku, ale **w terminie 7 miesięcy od dnia otwarcia spadku**, płatności rolno-środowiskowo-klimatycznej - zobowiązania kontynuacyjne PROW 2014-2020/płatności ekologicznej zobowiązania kontynuacyjne PROW 2014-2020, za dany rok nie przyznaje się, a spadkobierca/zapisobierca windykacyjny jest uprawniony do ubiegania się o przyznanie płatności rolno-środowiskowo-klimatycznej - zobowiązania kontynuacyjne PROW 2014-2020/płatności ekologicznej - zobowiązania kontynuacyjne PROW 2014-2020, w latach następnych (kontynuowania realizacji zobowiązania podjętego przez spadkodawcę/zapisodawcę windykacyjnego).

Obligatoryjne załączniki do wniosku w przypadku śmierci rolnika:

- odpis prawomocnego postanowienia sądu o stwierdzeniu nabycia spadku albo odpis prawomocnego postanowienia sądu o stwierdzeniu nabycia przedmiotu windykacyjnego; albo
- zarejestrowany akt poświadczenia dziedziczenia sporządzony przez notariusza; albo
- w przypadku gdy nie zostało zakończone postępowanie sądowe o stwierdzenie nabycia spadku albo nabycia przedmiotu windykacyjnego – oświadczenie spadkobiercy lub zapisobiercy windykacyjnego rolnika lub zapisodawcy windykacyjnego o złożeniu wniosku o stwierdzenie nabycia spadku lub przedmiotu zapisu windykacyjnego;
- oświadczenie o kontynuowaniu realizacji zobowiązania rolno-środowiskowo-klimatycznego (PROW 2014-2020)/ zobowiązania ekologicznego (PROW 2014-2020) (O-25/394);
- dokument potwierdzający zakup kwalifikowanego materiału siewnego odmian regionalnych i amatorskich wpisanych do krajowego rejestru – dokument składany w przypadku kontynuacji zobowiązania rolno-środowiskowo-klimatycznego w ramach wariantu 6.1 pakietu 6;
- oświadczenie o grupie rolników lub grupie rolników i zarządców ubiegających się o przyznanie płatności rolno-środowiskowo-klimatycznej - zobowiązania kontynuacyjne (PROW 2014-2020) (O-1/394) – dokument składany w przypadku kontynuacji zobowiązania rolno-środowiskowo-

klimatycznego, jeżeli warunek posiadania minimalnej powierzchni użytków rolnych (co najmniej 3 ha w przypadku pakietu 1 lub co najmniej 1 ha w przypadku pozostałych pakietów) lub warunek posiadania minimalnej powierzchni obszarów przyrodniczych (co najmniej 1 ha w przypadku pakietu 4 lub 5) spadkobierca lub zapisobierca windykacyjny lub następca prawny rolnika lub nowy posiadacz spełnia łącznie z co najmniej jednym innym rolnikiem lub zarządcą ubiegającymi się o przyznanie płatności rolno-środowiskowo-klimatycznej - zobowiązania kontynuacyjne PROW 2014-2020;

- oświadczenie zawierające wskazanie zwierząt, jakie zostały zakwalifikowane do programu ochrony zasobów genetycznych ras lokalnych- (w zależności od gatunku zwierzęcia w pakiecie 7: OB-1/394, OK-1/394, OO-1/394, OL-1/394, OC-1/394 – w przypadku płatności rolno-środowiskowo-klimatycznej - zobowiązania kontynuacyjne (PROW 2014-2020)) – w przypadku, gdy wniosek spadkodawcy lub zapisodawcy windykacyjnego lub rolnika dotyczy pakietu 7 rolno-środowiskowo-klimatycznego spadkobierca lub zapisobierca windykacyjny lub następca prawny rolnika lub nowy posiadacz dołącza kopię dokumentu obejmującego oświadczenia:
 - a) spadkobiercy lub zapisobiercy windykacyjnego lub następcy rolnika lub nowego posiadacza,
 - b) podmiotu prowadzącego księgi hodowlane – w przypadku klaczy, loch i owiec matek,
 - c) podmiotu upoważnionego do realizacji lub koordynacji działań w zakresie ochrony zasobów genetycznych – w przypadku krów, klaczy, loch i owiec matek,– zawierające wskazanie zwierząt, jakie zostały zakwalifikowane do programu ochrony zasobów genetycznych ras lokalnych;
- oświadczenie o grupie rolników, ubiegających się o przyznanie płatności ekologicznej (PROW 2014-2020) (O-1/395) – dokument składany w przypadku, gdy warunek posiadania minimalnej powierzchni użytków rolnych lub warunek posiadania zwierząt w zakresie pakietu 5, 6, 11 i 12 wnioskodawca spełnia łącznie, z co najmniej jednym rolnikiem ubiegającym się o przyznanie płatności ekologicznej lub rolnik ubiega się o uwzględnienie zwierząt, będących w posiadaniu innego rolnika ubiegającego się o przyznanie płatności ekologicznej lub jego małżonka, do ustalenia powierzchni, do której rolnikowi przysługuje płatność w ramach pakietu 5 lub 11.;
- oświadczenie o zobowiązaniu do utrzymania minimalnej obsady drzew, przez 2 lata od zakończenia realizacji zobowiązania ekologicznego - dotyczy płatności ekologicznej (PROW 2014-2020) (O-25/394) – dokument składany w pierwszym roku deklaracji wariantu 10.1.1 lub 10.2 z uprawą drzew, a wcześniej realizowane było zobowiązanie w ramach wariantu 4.1.1 lub 4.2.;
- oświadczenie o wyrażeniu zgody na przyznanie płatności ekologicznej (PROW 2014-2020) z uwzględnieniem zwierząt, będących w posiadaniu małżonka - dotyczy płatności ekologicznej (PROW 2014-2020) (O-5/395), dokument składany w przypadku, gdy warunek posiadania zwierząt spełnia małżonek rolnika ubiegającego się o przyznanie płatności w ramach Pakietu 5, 6, 11, 12 lub rolnik ubiega się o uwzględnienie zwierząt będących w posiadaniu jego małżonka, do ustalenia powierzchni, do której rolnikowi przysługuje płatność w ramach Pakietu 5 lub 11 lub rolnik ubiega się o płatność w ramach Pakiet 13 i do spełnienia warunku obsady mają być brane pod uwagę zwierzęta posiadanie przez współmałżonka.

Jeżeli z postanowienia sądu o stwierdzeniu nabycia spadku/nabycia przedmiotu windykacyjnego albo z zarejestrowanego aktu poświadczenia dziedziczenia sporządzonego przez notariusza wynika, że uprawnionych do nabycia spadku jest więcej niż jeden spadkobierca/zapisobierca windykacyjny, spadkobierca/zapisobierca windykacyjny dołącza do wniosku o przyznanie płatności rolno-

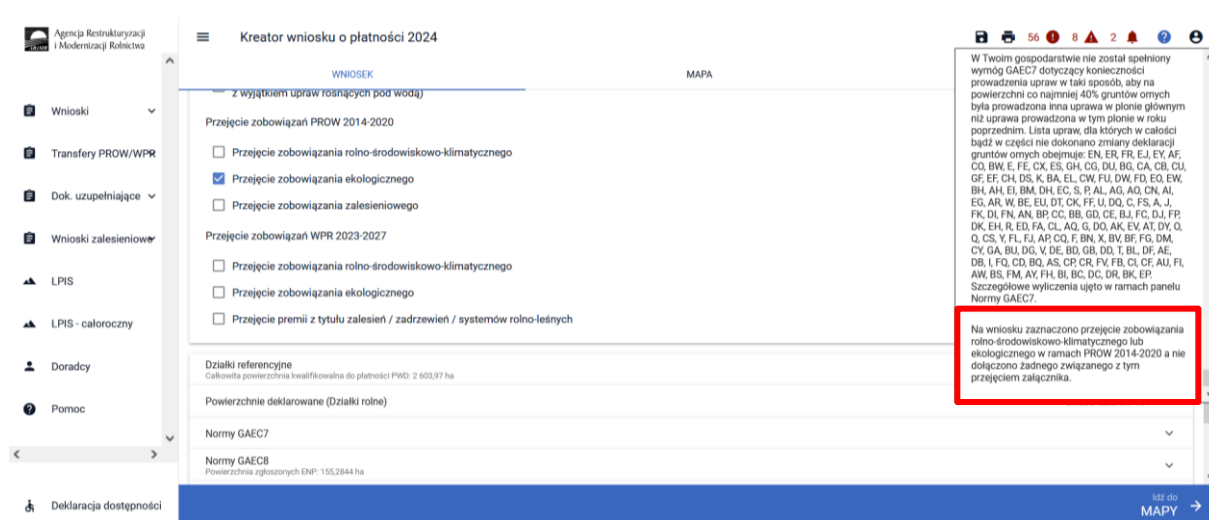
środowiskowo-klimatycznej - zobowiązania kontynuacyjne PROW 2014-2020/płatności ekologicznej - zobowiązania kontynuacyjne PROW 2014-2020 albo składa wraz z odpisem postanowienia sądu, oświadczenia pozostałych spadkobierców/zapisobierców windykacyjnych, że wyrażają zgodę na przyznanie temu spadkobiercy/zapisobiercy windykacyjnemu płatności rolno-środowiskowo-klimatycznej - zobowiązania kontynuacyjne PROW 2014-2020/płatności ekologicznej - zobowiązania kontynuacyjne PROW 2014-2020 (O-29/394).

Zgoda nie jest wymagana, jeżeli miałyby być wyrażona przez małoletniego, a wniosek został złożony przez spadkobiercę/zapisobiercę windykacyjnego będącego przedstawicielem ustawowym tego małoletniego.

W przypadku, gdy nie zostało zakończone postępowanie sądowe o stwierdzenie nabycia spadku albo nabycia przedmiotu windykacyjnego, spadkobierca/zapisobierca windykacyjny składa odpis prawomocnego postanowienia sądu o stwierdzeniu nabycia spadku albo odpis prawomocnego postanowienia sądu o stwierdzeniu nabycia przedmiotu windykacyjnego **w terminie 14 dni od dnia uprawomocnienia się tego postanowienia.**

W przypadku, gdy nie zostało zakończone postępowanie sądowe o stwierdzenie nabycia spadku albo nabycia przedmiotu zapisu windykacyjnego, decyzję w sprawie przyznania płatności rolno-środowiskowo-klimatycznej - zobowiązania kontynuacyjne PROW 2014-2020/płatności ekologicznej - zobowiązania kontynuacyjne PROW 2014-2020 spadkobiercy/zapisobiercy windykacyjnemu wydaje się po złożeniu przez tego spadkobiercę odpisu prawomocnego postanowienia sądu o stwierdzeniu nabycia spadku albo po złożeniu przez zapisobiercę windykacyjnego prawomocnego postanowienia sądu o stwierdzeniu nabycia przedmiotu windykacyjnego.

W przypadku, kiedy we wniosku zostanie zaznaczone przejście zobowiązania, a nie zostaną dołączone załączniki, aplikacja zgłosi błąd:



Wszystkie niezbędne załączniki należy dodać w zakładce „WNIOSEK” w sekcji załączniki.

Natomiast w przypadku, kiedy zostanie dołączony załącznik dotyczący przejścia zobowiązania PRSK1420/RE1420, a nie zostanie zaznaczony checkbox dotyczący przejścia zobowiązania, aplikacja zgłosi błąd:

„Dołączony został załącznik związany z przejściem zobowiązania, a nie zaznaczono żadnego przejścia zobowiązania.”

The screenshot shows the 'Kreator wniosku o płatności 2024' interface. The main section is titled 'WNIOSEK'. Under 'Przejęcie zobowiązań WPR 2023-2027', there are three checkboxes: 'Przejęcie zobowiązania rolno-środowiskowo-klimatycznego', 'Przejęcie zobowiązania ekologicznego', and 'Przejęcie premii z tytułu zalesień / zadrzewień / systemów rolno-leśnych'. Below this, there are sections for 'Działy referencyjne', 'Powierzchnie deklarowane (Działy rolne)', 'Spółdzielnie', and 'Rolnik aktywny zawodowo'. The 'Załączniki' section shows a document 'Załącznik_1.docx' with a description: 'Z0076 - Dokument potwierdzający zaistnienie następstwa prawnego lub kopia tego dokumentu potwierdzona albo poświadczona za zgodność z oryginałem'. A red box highlights a warning message: 'Dołączony został załącznik związany z przejściem zobowiązania, a nie zaznaczono żadnego przejścia zobowiązania.'

Aby zaznaczyć na wniosku przejście zobowiązania PRSK1420 lub RE1420 należy na pierwszej stronie w zakładce „WNIOSEK” w sekcji Płatności, zaznaczyć odpowiednie wnioskowanie.

3.3. Wniosek w przypadku rozwiązania albo przekształcenia rolnika lub wystąpienia innego zdarzenia prawnego, w wyniku, którego zaistniało następstwo prawne

Jeżeli następstwo prawne, nastąpiło po doręczeniu decyzji w sprawie przyznania płatności rolno-środowiskowo-klimatycznej - zobowiązania kontynuacyjne PROW 2014-2020/płatności ekologicznej - zobowiązania kontynuacyjne PROW 2014-2020, za poprzedni rok i zanim rolnik złożył wniosek o przyznanie płatności rolno-środowiskowo-klimatycznej - zobowiązania kontynuacyjne PROW 2014-2020/płatności ekologicznej - zobowiązania kontynuacyjne PROW 2014-2020 za dany rok, jego następca prawny składa **wniosek o przyznanie tej płatności w terminie 7 miesięcy od dnia wystąpienia zdarzenia prawnego, w wyniku którego zaistniało następstwo prawne.**

Płatność rolno-środowiskowo-klimatyczna/płatność ekologiczna za dany rok może zostać przyznana następcy prawnemu, jeżeli wniosek o przyznanie płatności rolno-środowiskowo-klimatycznej - zobowiązania kontynuacyjne PROW 2014-2020/ płatności ekologicznej - zobowiązania kontynuacyjne PROW 2014-2020, następca prawny złożył w terminie od dnia 15 marca do dnia 15 maja 2024 roku i nie później niż do dnia 10 czerwca 2024 r., z tym, że złożenie wniosku po terminie 16 maja skutkować będzie zmniejszeniem należnej kwoty płatności o 1% za każdy dzień roboczy opóźnienia.

Wniosek rozpatrywany jest jedynie w zakresie, w jakim został on prawidłowo wypełniony, w terminie do 10 czerwca 2024 r., oraz na podstawie dołączonych do niego prawidłowych dokumentów. Braki we wniosku oraz na załącznikach i na materiale graficznym (z wyjątkiem błędów oczywistych), uzupełnione po dniu 10 czerwca 2024 r., nie są uwzględniane w prowadzonym postępowaniu administracyjnym w sprawie przyznania płatności lub wypłaty pomocy.

Zasada ta nie ma zastosowania do załączników dotyczących przejścia zobowiązania, które w przypadku ich dołączenia po terminie 10 czerwca 2024 r. zostaną uwzględnione w postępowaniu

dotyczącym przejęcia zobowiązania w celu przyznania płatności za kolejne lata.

Jeżeli wniosek o przyznanie płatności został złożony po terminie 10 czerwca 2024 roku, ale **w terminie 7 miesięcy od dnia zdarzenia prawnego, w wyniku, którego zaistniało następstwo prawne**, płatności rolno-środowiskowo-klimatycznej - zobowiązania kontynuacyjne PROW 2014-2020/płatności ekologicznej - zobowiązania kontynuacyjne PROW 2014-2020, za dany rok nie przyznaje się, a następca prawny rolnika jest uprawniony do ubiegania się o przyznanie płatności rolno-środowiskowo-klimatycznej - zobowiązania kontynuacyjne PROW 2014-2020/płatności ekologicznej - zobowiązania kontynuacyjne PROW 2014-2020, za następne lata (kontynuowania realizacji zobowiązania podjętego przez poprzednika prawnego). Termin na złożenie wniosku nie podlega przywróceniu.

Obligatoryjne załączniki do wniosku w przypadku następstwa prawnego:

- oświadczenie o kontynuowaniu realizacji zobowiązania rolno-środowiskowo-klimatycznego (PROW 2014-2020)/zobowiązania ekologicznego (PROW 2014-2020) (O-25/394);
- dokument potwierdzający zaistnienie następstwa prawnego albo kopię tego dokumentu poświadczoną za zgodność z oryginałem przez notariusza lub przez występującego w sprawie pełnomocnika będącego radcą prawnym albo adwokatem albo potwierdzoną za zgodność z oryginałem przez upoważnionego pracownika Agencji;
- dokument potwierdzający zakup kwalifikowanego materiału siewnego odmian regionalnych i amatorskich wpisanych do krajowego rejestru - dokument składany w przypadku kontynuacji zobowiązania rolno-środowiskowo-klimatycznego w ramach wariantu 6.1 pakietu 6;
- oświadczenie o grupie rolników lub grupie rolników i zarządców ubiegających się o przyznanie płatności rolno-środowiskowo-klimatycznej - zobowiązania kontynuacyjne (PROW 2014-2020) (O-1/394) – dokument składany w przypadku kontynuacji zobowiązania rolno-środowiskowo-klimatycznego, jeżeli warunek posiadania minimalnej powierzchni użytków rolnych (co najmniej 3 ha w przypadku pakietu 1 lub co najmniej 1 ha w przypadku pozostałych pakietów) lub warunek posiadania minimalnej powierzchni obszarów przyrodniczych (co najmniej 1 ha w przypadku pakietu 4 lub 5) spadkobierca lub zapisobierca windykacyjny lub następca prawny rolnika lub nowy posiadacz spełnia łącznie z co najmniej jednym innym rolnikiem lub zarządcą ubiegającymi się o przyznanie płatności rolno-środowiskowo-klimatycznej - zobowiązania kontynuacyjne PROW 2014-2020;
- oświadczenie zawierające wskazanie zwierząt, jakie zostały zakwalifikowane do programu ochrony zasobów genetycznych ras lokalnych- (w zależności od gatunku zwierzęcia w Pakiecie 7: OB-1/394, OK-1/394, OO-1/394, OL-1/394, OC-1/394 – w przypadku płatności rolno-środowiskowo-klimatycznej - zobowiązania kontynuacyjne (PROW 2014-2020)) – w przypadku, gdy wniosek spadkodawcy lub zapisodawcy windykacyjnego lub rolnika dotyczy pakietu 7 zobowiązania rolno-środowiskowo-klimatycznego spadkobierca lub zapisobierca windykacyjny lub następca prawny rolnika lub nowy posiadacz dołącza kopię dokumentu obejmującego oświadczenia:
 - a) spadkobiercy lub zapisobiercy windykacyjnego lub następcy rolnika lub nowego posiadacza,
 - b) podmiotu prowadzącego księgi hodowlane – w przypadku kłaczy, loch i owiec matek,
 - c) podmiotu upoważnionego do realizacji lub koordynacji działań w zakresie ochrony zasobów genetycznych – w przypadku krów, kłaczy, loch i owiec matek,– zawierające wskazanie zwierząt, jakie zostały zakwalifikowane do programu ochrony zasobów genetycznych ras lokalnych;

- oświadczenie o grupie rolników, ubiegających się o przyznanie płatności ekologicznej (PROW 2014-2020) (O-1/395) – dokument składany w przypadku, gdy warunek posiadania minimalnej powierzchni użytków rolnych lub warunek posiadania zwierząt w zakresie pakietu 5, 6, 11 i 12 wnioskodawca spełnia łącznie, z co najmniej jednym rolnikiem ubiegającym się o przyznanie płatności ekologicznej lub rolnik ubiega się o uwzględnienie zwierząt, będących w posiadaniu innego rolnika ubiegającego się o przyznanie płatności ekologicznej lub jego małżonka, do ustalenia powierzchni, do której rolnikowi przysługuje płatność w ramach pakietu 5 lub 11;
- oświadczenie o zobowiązaniu do utrzymania minimalnej obsady drzew, przez 2 lata od zakończenia realizacji zobowiązania ekologicznego – dotyczy płatności ekologicznej (PROW 2014-2020) (O-25/394) – dokument składany w pierwszym roku deklaracji wariantu 10.1.1 lub 10.2 z uprawą drzew, a wcześniej realizowane było zobowiązanie w ramach wariantu 4.1.1 lub 4.2;
- oświadczenie o zapłacie na rzecz Agencji w przypadku gdyby w trakcie realizacji zobowiązania wystąpiły okoliczności stanowiące podstawę do zwrotu płatności (O-25/394);
- oświadczenie o zapłacie na rzecz Agencji w przypadku gdyby w okresie 2 lat od zakończenia realizacji zobowiązania wystąpiły okoliczności stanowiące podstawę do zwrotu płatności (O-25/394) – dokument składany w przypadku kontynuacji zobowiązania ekologicznego w ramach wariantu 10.1.1 lub wariantu 10.1.2;
- oświadczenie o wyrażeniu zgody na przyznanie płatności ekologicznej (PROW 2014-2020) z uwzględnieniem zwierząt, będących w posiadaniu małżonka – dotyczy płatności ekologicznej (PROW 2014-2020) (O-5/395), dokument składany w przypadku, gdy warunek posiadania zwierząt spełnia małżonek rolnika ubiegającego się o przyznanie płatności w ramach Pakietu 5, 6, 11, 12 lub rolnik ubiega się o uwzględnienie zwierząt będących w posiadaniu jego małżonka, do ustalenia powierzchni, do której rolnikowi przysługuje płatność w ramach Pakietu 5 lub 11 lub rolnik ubiega się o płatność w ramach Pakiet 13 i do spełnienia warunku obsady mają być brane pod uwagę zwierzęta posiadane przez współmałżonka.

W przypadku, kiedy we wniosku zostanie zaznaczone przejście zobowiązania a nie zostaną dołączone załączniki, aplikacja zgłosi błąd:

„Na wniosku zaznaczono przejście zobowiązania PRSK1420 lub RE1420, a nie dołączono żadnego związanego z tym przejściem załącznika.”

Wszystkie niezbędne załączniki należy dodać w zakładce „WNIOSEK” w sekcji załączniki.

Natomiast w przypadku, kiedy zostanie dołączony załącznik dotyczący przejścia zobowiązania PRSK 1420/RE, a nie zostanie zaznaczony checkbox dotyczący przejścia zobowiązania, aplikacja zgłosi błąd:

„Dołączony został załącznik związany z przejściem zobowiązania, a nie zaznaczono żadnego przejścia zobowiązania.”

Agencja Restrukturyzacji i Modernizacji Rolnictwa

Kreator wniosku o płatności 2024

WNIOSEK

Przejęcie zobowiązań WPR 2023-2027

- Przejęcie zobowiązania rolno-środowiskowo-klimatycznego
- Przejęcie zobowiązania ekologicznego
- Przejęcie premii z tytułu zalesień / zadrzewień / systemów rolno-leśnych

Działyki referencyjne
Całkowita powierzchnia kwalifikowalna do płatności PWD: 20,72 ha

Powierzchnie deklarowane (Działyki rolne)

Spółdzielnie

Rolnik aktywny zawodowo

Załączniki

Załącznik_1.docx

Z0076 - Dokument potwierdzający zaistnienie następstwa prawnego lub kopia tego dokumentu potwierdzona albo poświadczona za zgodność z oryginałem

Czy załącznik zawiera wymagane elementy/podpisy

DODAJ ZAŁĄCZNIK

Rozbieżności

Zgody i zobowiązania

Deklaracja dostępności

142 do MAPY

zaznaczono w tym geometrii należy zgłosić o niej rozbieżność.

Na mapie zadeklarowano uprawę E TUZ o powierzchni 5,96, której geometria wykracza poza granice działek referencyjnych lub granice MKD dla działek referencyjnych w gospodarstwie rolnym. Należy dokonać edycji geometrii uprawy - brak poprawy geometrii uniemożliwi wydanie wniosku. Jeżeli geometria uprawy jest prawidłowa, wówczas po zakończeniu edycji geometrii należy zgłosić dla niej rozbieżność.

Dołączony został załącznik związany z przejściem zobowiązania, a nie zaznaczono żadnego przejścia zobowiązania.

Dołączony został załącznik związany z przejściem zobowiązania, a nie zaznaczono żadnego przejścia zobowiązania WPR 2023-2027

Dla załącznika Dokument potwierdzający zaistnienie następstwa prawnego lub kopia tego dokumentu potwierdzona albo poświadczona za zgodność z oryginałem nie potwierdzono, że zawiera wszystkie wymagane elementy i podpisy.

Aby zaznaczyć na wniosku przejście zobowiązania PRSK1420 lub RE1420 należy na pierwszej stronie w zakładce „WNIOSEK” w sekcji „Płatności”, zaznaczyć odpowiednie wnioskowanie.