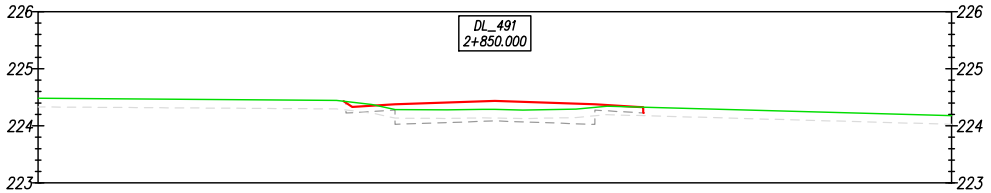
DL_491
2+850.000
226
225
224
223

Odsunięcia od osi	-8.00	-2.65	-2.50	-1.75	0.00	1.75	2.50	2.61	8.00
Rzędne drogi		224.43	224.33	224.38	224.44	224.38	224.33	224.22	
Rzędne terenu	224.48	224.43	224.41	224.29	224.29	224.33	224.33	224.33	224.18

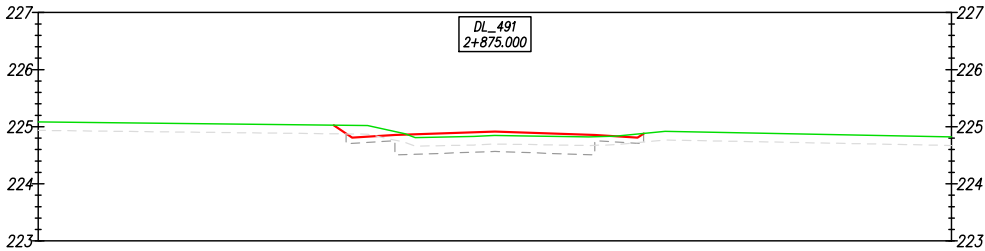
DL_491
2+875.000
227
226
225
224
223

Odsunięcia od osi	-8.00	-2.82	-2.50	-1.75	0.00	1.75	2.50	2.61	8.00
Rzędne drogi		225.03	224.81	224.86	224.92	224.86	224.81	224.88	
Rzędne terenu	225.09	225.03	225.02	224.91	224.85	224.82	224.87	224.88	224.82

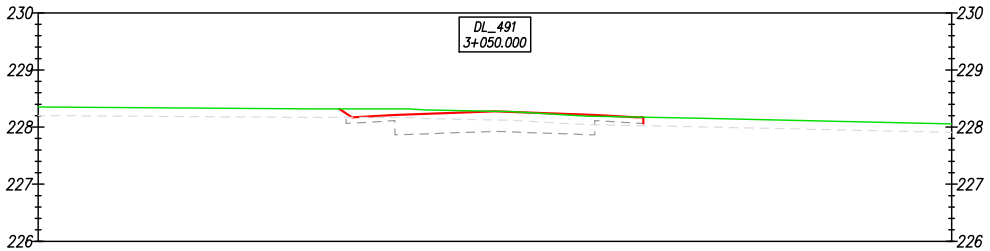
DL_491
3+050.000
230
229
228
227
226

Odsunięcia od osi	-8.00	-2.72	-2.50	-1.75	0.00	1.75	2.50	2.61	8.00
Rzędne drogi		228.32	228.17	228.21	228.27	228.21	228.17	228.06	
Rzędne terenu	228.35	228.32	228.32	228.32	228.28	228.19	228.18	228.17	228.06

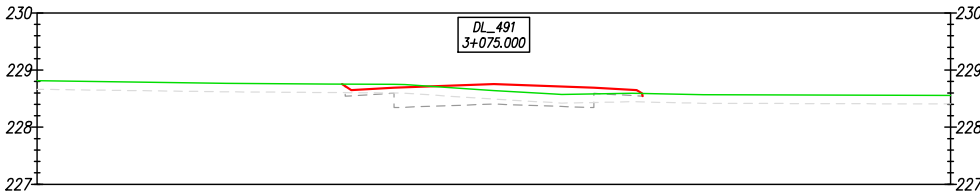
DL_491
3+075.000
230
229
228
227

Odsunięcia od osi	-8.00	-2.66	-2.50	-1.75	0.00	1.75	2.50	2.61	8.00
Rzędne drogi		228.76	228.65	228.69	228.75	228.69	228.65	228.54	
Rzędne terenu	228.81	228.76	228.75	228.75	228.64	228.58	228.59	228.59	228.56

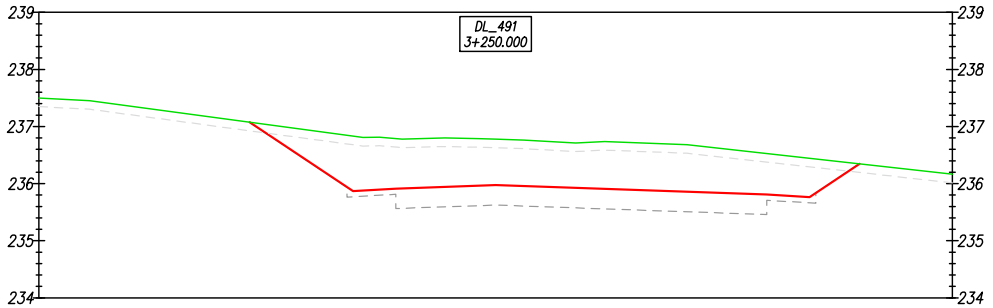
DL_491
3+250.000
239
238
237
236
235
234

Odsunięcia od osi	-8.00	-4.31	-2.50	-1.75	0.00	4.75	5.50	6.37	8.00
Rzędne drogi		237.07	235.87	235.91	235.97	235.81	235.76	236.35	
Rzędne terenu	237.50	237.07	236.83	236.79	236.78	236.53	236.44	236.35	236.16

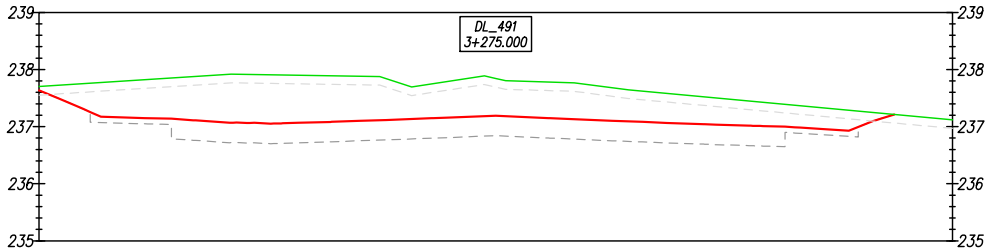
DL_491
3+275.000
239
238
237
236
235

Odsunięcia od osi	-8.00	-6.92	-6.15	-5.30	-4.54	-3.73	-2.87	-1.93	-0.86	0.00	0.92	2.04	3.00	3.86	4.63	5.72	6.59	6.98	8.00
Rzędne drogi	237.64	237.17	237.15	237.11	237.07	237.06	237.08	237.12	237.16	237.19	237.15	237.10	237.06	237.03	237.01	236.96	237.09	237.21	
Rzędne terenu	237.70	237.77	237.82	237.87	237.92	237.90	237.89	237.84	237.79	237.84	237.78	237.68	237.58	237.50	237.43	237.33	237.25	237.21	237.12

297x1675

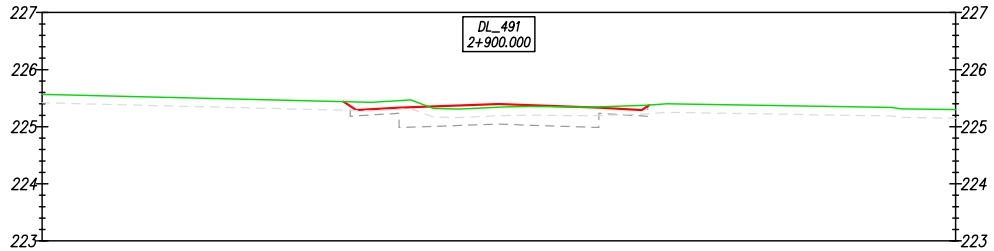
DL_491
2+900.000
227
226
225
224
223
227
226
225
224
223

Odsunięcia od osi	-8.00	-2.72	-2.50	-1.75	0.00	1.75	2.50	2.63	8.00
Rzędne drogi		225.44	225.29	225.33	225.40	225.33	225.29	225.38	
Rzędne terenu	225.57	225.44	225.43	225.46	225.34	225.35	225.37	225.38	225.30

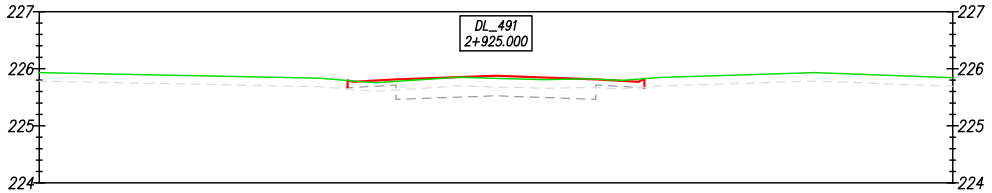
DL_491
2+925.000
227
226
225
224
227
226
225
224

Odsunięcia od osi	-8.00	-2.61	-2.50	-1.75	0.00	1.75	2.50	2.61	8.00
Rzędne drogi		225.66	225.77	225.81	225.88	225.81	225.77	225.66	
Rzędne terenu	225.93	225.80	225.79	225.78	225.83	225.82	225.82	225.83	225.84

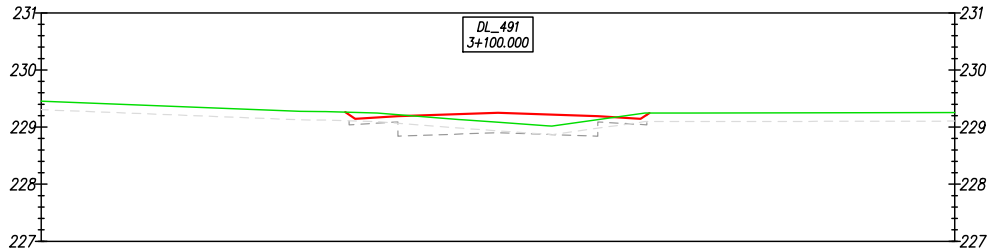
DL_491
3+100.000
231
230
229
228
227
231
230
229
228
227

Odsunięcia od osi	-8.00	-2.67	-2.50	-1.75	0.00	1.75	2.50	2.65	8.00
Rzędne drogi		229.26	229.15	229.19	229.25	229.19	229.15	229.25	
Rzędne terenu	229.45	229.26	229.26	229.22	229.08	229.13	229.24	229.25	229.25

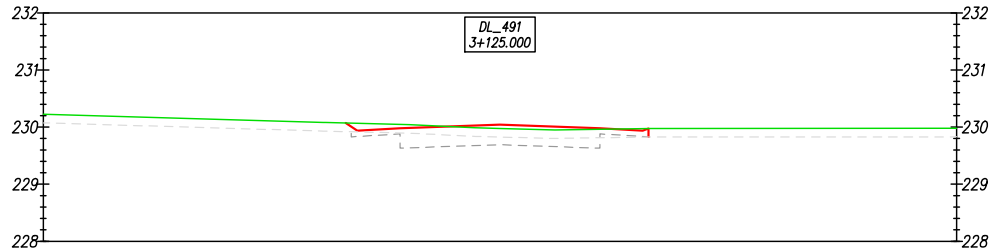
DL_491
3+125.000
232
231
230
229
228
232
231
230
229
228

Odsunięcia od osi	-8.00	-2.70	-2.50	-1.75	0.00	1.75	2.50	2.61	8.00
Rzędne drogi		230.07	229.94	229.98	230.04	229.98	229.94	229.83	
Rzędne terenu	230.22	230.07	230.07	230.05	229.98	229.96	229.97	229.98	229.98

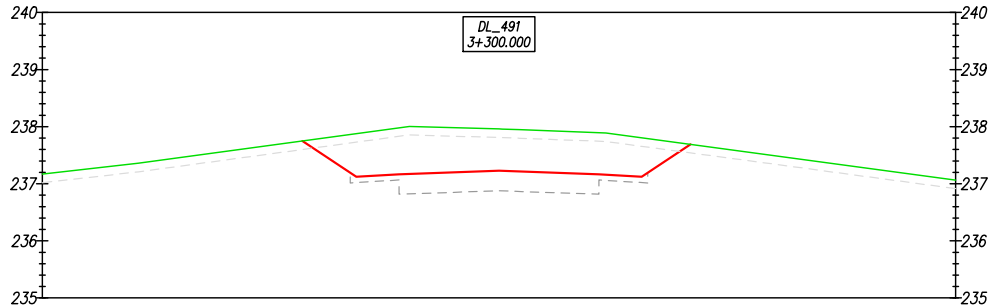
DL_491
3+300.000
240
239
238
237
236
235
240
239
238
237
236
235

Odsunięcia od osi	-8.00	-3.44	-2.50	-1.75	0.00	1.75	2.50	3.35	8.00
Rzędne drogi		237.75	237.12	237.17	237.23	237.17	237.12	237.69	
Rzędne terenu	237.17	237.75	237.88	237.98	237.96	237.89	237.81	237.69	237.06

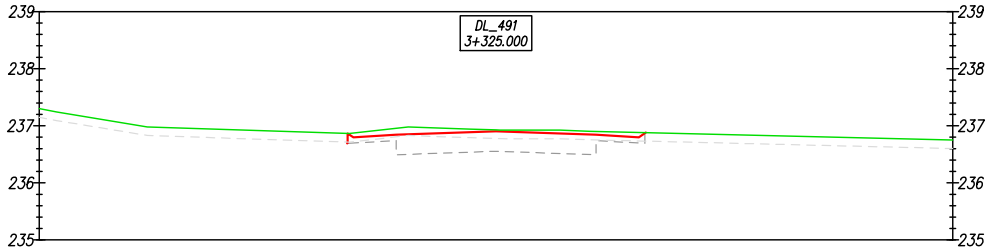
DL_491
3+325.000
239
238
237
236
235
239
238
237
236
235

Odsunięcia od osi	-8.00	-2.61	-2.50	-1.75	0.00	1.75	2.50	2.63	8.00
Rzędne drogi		236.69	236.80	236.84	236.90	236.84	236.80	236.88	
Rzędne terenu	237.30	236.86	236.87	236.96	236.93	236.90	236.88	236.88	236.75

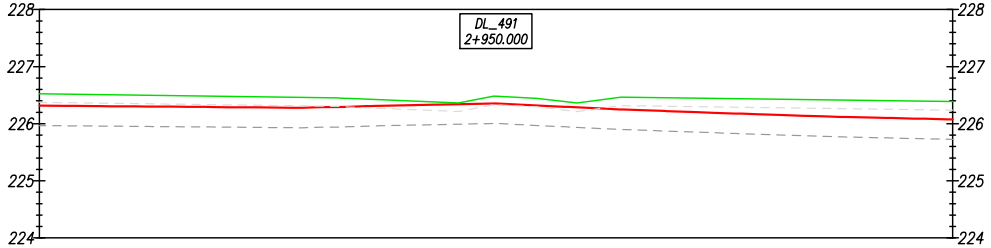
DL_491
2+950.000
228
227
226
225
224

Odsunięcia od osi	−8.00	−7.52	−6.75	−5.67	−4.66	−3.87	−3.02	−2.05	−1.02	0.00	1.01	2.04	2.97	3.82	4.62	5.70	6.70	7.47	8.00
Rzędne drogi	226.32	226.31	226.31	226.30	226.29	226.28	226.29	226.31	226.33	226.36	226.30	226.26	226.22	226.19	226.17	226.13	226.10	226.09	226.08
Rzędne terenu	226.53	226.52	226.51	226.49	226.48	226.47	226.46	226.42	226.38	226.48	226.41	226.45	226.46	226.44	226.43	226.42	226.41	226.39	226.39

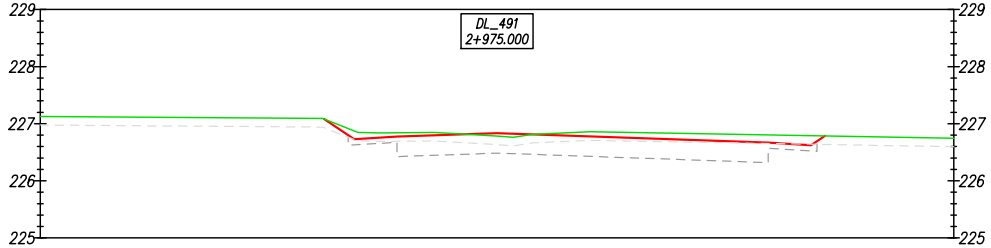
DL_491
2+975.000
229
228
227
226
225

Odsunięcia od osi	−8.00	−3.03	−2.50	−1.75	0.00	4.75	5.50	5.74	8.00
Rzędne drogi		227.08	226.73	226.77	226.84	226.67	226.62	226.79	
Rzędne terenu	227.13	227.08	226.87	226.84	226.78	226.80	226.79	226.79	226.75

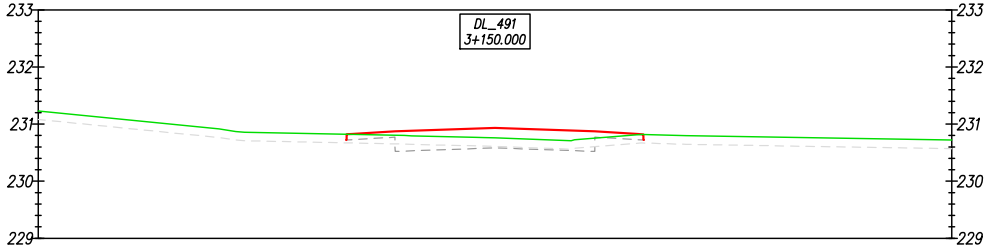
DL_491
3+150.000
233
232
231
230
229

Odsunięcia od osi	−8.00	−2.61	−2.50	−1.75	0.00	1.75	2.50	2.61	8.00
Rzędne drogi		230.72	230.83	230.87	230.93	230.87	230.83	230.72	
Rzędne terenu	231.23	230.82	230.82	230.80	230.76	230.75	230.81	230.82	230.72

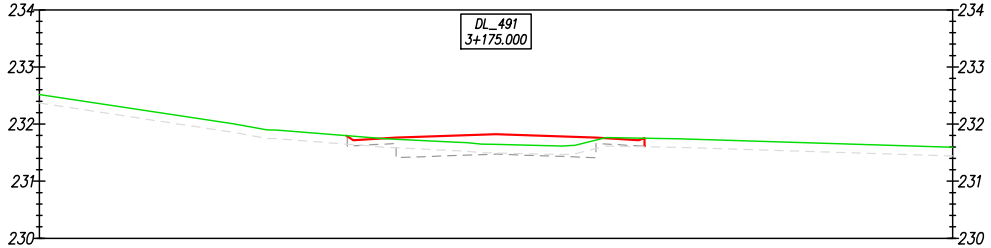
DL_491
3+175.000
234
233
232
231
230

Odsunięcia od osi	−8.00	−2.62	−2.50	−1.75	0.00	1.75	2.50	2.61	8.00
Rzędne drogi		231.80	231.72	231.76	231.82	231.76	231.72	231.61	
Rzędne terenu	232.52	231.80	231.79	231.73	231.64	231.72	231.75	231.75	231.59

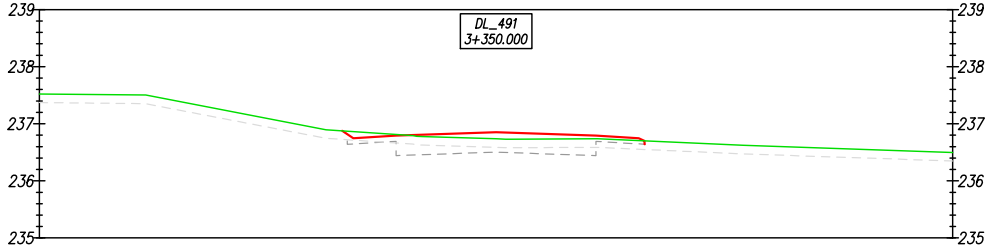
DL_491
3+350.000
239
238
237
236
235

Odsunięcia od osi	−8.00	−2.69	−2.50	−1.75	0.00	1.75	2.50	2.61	8.00
Rzędne drogi		236.88	236.75	236.79	236.85	236.79	236.75	236.64	
Rzędne terenu	237.52	236.88	236.86	236.81	236.74	236.74	236.70	236.70	236.50

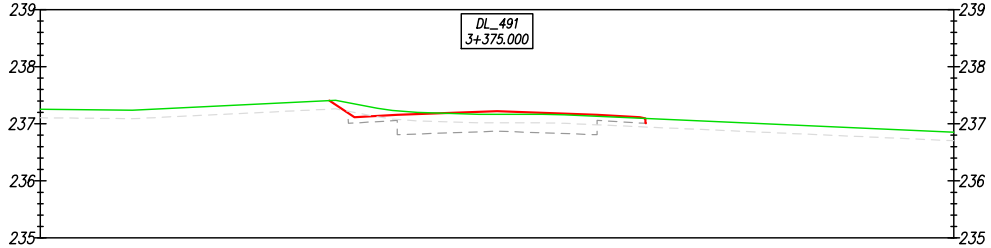
DL_491
3+375.000
239
238
237
236
235

Odsunięcia od osi	−8.00	−2.94	−2.50	−1.75	0.00	1.75	2.50	2.61	8.00
Rzędne drogi		237.41	237.11	237.16	237.22	237.16	237.11	237.01	
Rzędne terenu	237.25	237.41	237.35	237.23	237.17	237.13	237.10	237.09	236.85

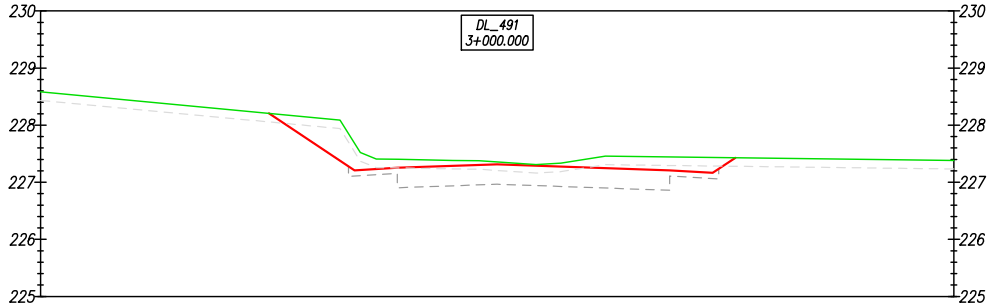

Odsunięcia od osi	-8.00	-4.00	-2.50	-1.75	0.00	3.02	3.77	4.17	8.00
Rzędne drogi		228.21	227.21	227.25	227.32	227.21	227.16	227.43	
Rzędne terenu	228.58	228.21	227.68	227.40	227.36	227.44	227.43	227.43	227.38

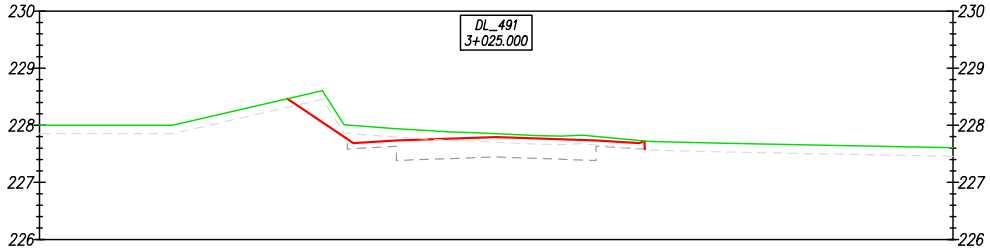

Odsunięcia od osi	-8.00	-3.66	-2.50	-1.75	0.00	1.75	2.50	2.61	8.00
Rzędne drogi		228.46	227.69	227.73	227.79	227.73	227.69	227.58	
Rzędne terenu	228.00	228.46	228.00	227.94	227.85	227.80	227.73	227.72	227.61

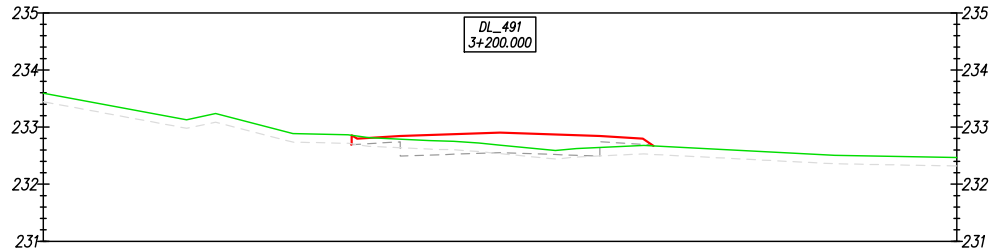

Odsunięcia od osi	-8.00	-2.61	-2.50	-1.75	0.00	1.75	2.50	2.69	8.00
Rzędne drogi		232.69	232.80	232.84	232.90	232.84	232.80	232.67	
Rzędne terenu	233.59	232.86	232.84	232.79	232.68	232.64	232.68	232.67	232.47

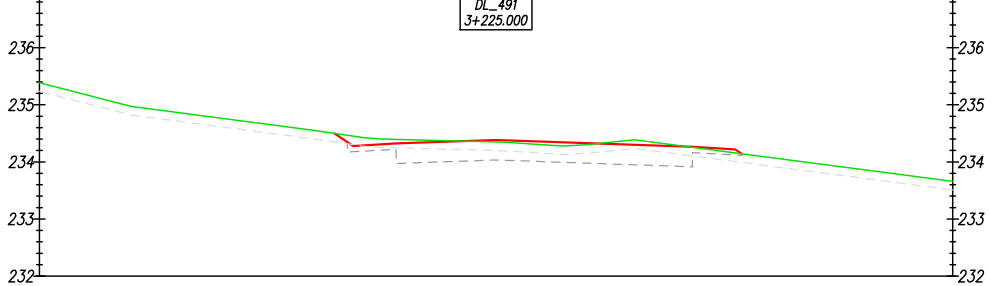

Odsunięcia od osi	-8.00	-2.83	-2.50	-1.75	0.00	3.44	4.19	4.30	8.00
Rzędne drogi		234.50	234.28	234.32	234.38	234.26	234.22	234.14	
Rzędne terenu	235.39	234.50	234.45	234.39	234.35	234.25	234.16	234.14	233.66

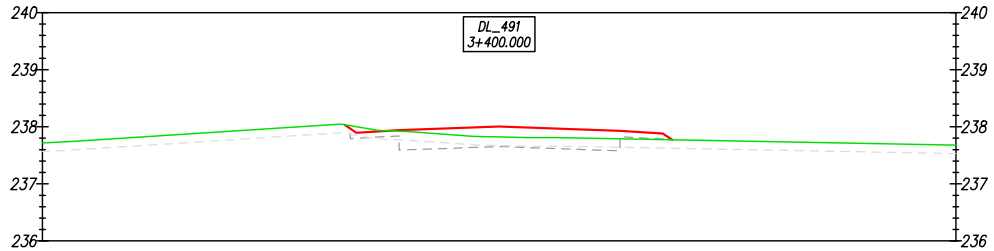

Odsunięcia od osi	-8.00	-2.71	-2.50	-1.75	0.00	2.12	2.87	3.03	8.00
Rzędne drogi		238.03	237.90	237.94	238.00	237.93	237.88	237.77	
Rzędne terenu	237.72	238.03	238.00	237.92	237.82	237.79	237.78	237.77	237.68

Legenda:

━ – teren istniejący
╌ – poziom po ściągnięciu humusu
━ – poziom góry konstrukcji
╌ – poziom dołu konstrukcji

JEDNOSTKA PROJEKTOWA:
CURSUS PROJEKT Marcin Ludwig
ul. Spokojna 14, 44-171 Pławniowice
tel. +48 602 555 630 NIP: 756-153-85-22 Regon: 241085395
www.cursusprojekt.pl mail: biuro@cursusprojekt.pl

cursus projekt

INWESTOR:
PGL LASY PAŃSTWOWE
NADLEŚNICTWO OLESNO
ul. Gorzowska 74, 46-300 Olesno
Tel/fax +48 34 358 22 04 +48 34 358 28 72
e-mail: olesno@katowice.lasy.gov.pl http://www.olesno.katowice.lasy.gov.pl/

LOKALIZACJA INWESTYCJI:
NADLEŚNICTWO OLESNO, LEŚNICTWO LIGOTA TURAWSKA, LEŚNICTWO RADAWKA
województwo opolskie, powiat oleski, jedn. ewid. 160807_2 Gmina Zębowice,
obr. 0063 RADAWIE dz. ewid. nr: **122, 123, 124, 125, 126, 127, 128, 129, 130, 131, 132, 152, 154, 155, 156, 157, 158, 159, 160**

PRZEDSIĘWZIĘCIE:
PRZEBUDOWA DROGI LEŚNEJ NR 491 W LEŚNICTWIE
LIGOTA TURAWSKA I RADAWKA

STADIUM: PROJEKT WYKONAWCZY
BRANŻA: DROGOWA
NR PROJEKTU: 23-2/2022
PODSTAWA OPR.: Umowa nr S.271.1.12.2.2022 z dnia 14.09.2022r.
TYTUŁ RYSUNKU: PRZEKROJE POPRZECZNE
NR RYS. 5.6

FUNKCJA:	IMIĘ I NAZWISKO:	BRANŻA:	NR UPR:	PODPIS:	SKALA:
PROJEKTANT	MGR INŻ. MARCIN LUDWIG	DROGI	SLK/2515/POOD/09		1:100
					DATA:
					STYCZEŃ 2023