

**Mapy**  
**przedstawiające przybliżone zasięgi**  
**stacji publicznej i komercyjnej**  
**radiofonii analogowej**

*stan na dzień 31.12. 2018 roku*

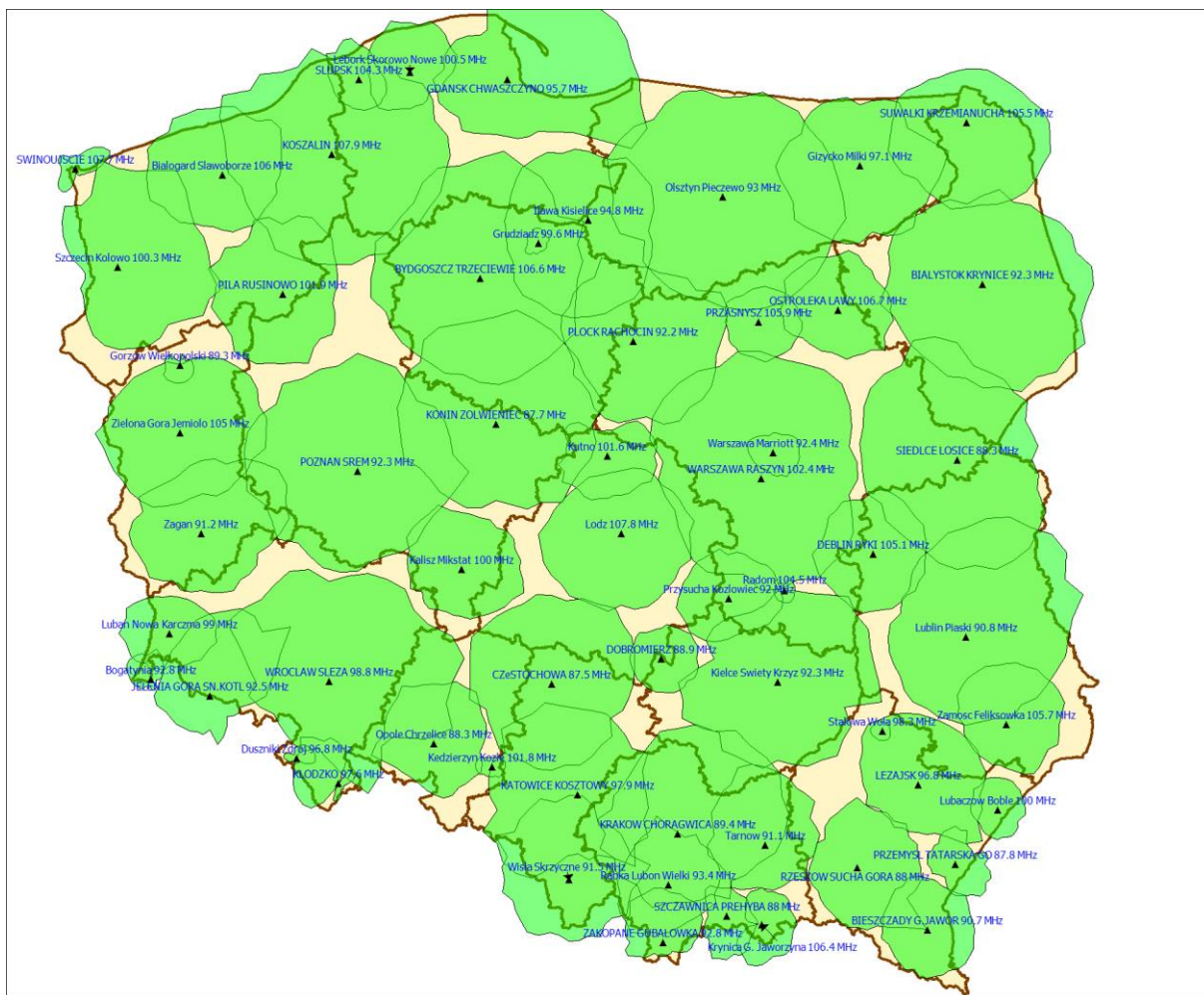
**Departament Regulacji Biura KRRiT**  
Warszawa, kwiecień 2019 r.

## Spis map i tabel

Mapy przedstawiające przybliżone zasięgi stacji publicznej i komercyjnej radiofonii analogowej .....	1
<b>Polskie Radio – program 1</b> .....	4
<b>Polskie Radio – program 2</b> .....	5
<b>Polskie Radio – program 3</b> .....	6
<b>Polskie Radio – program regionalny</b> .....	8
<b>Polskie Radio – Radio Białystok – program regionalny</b> .....	9
<b>Polskie Radio – Radio Pomorza i Kujaw – program regionalny</b> .....	10
Polskie Radio – Radio Gdańsk – program regionalny .....	11
Polskie Radio – Radio Katowice – program regionalny .....	12
Polskie Radio – Radio Kielce – program regionalny .....	13
Polskie Radio – Radio Koszalin – program regionalny .....	14
Polskie Radio – Radio Kraków – program regionalny .....	15
Polskie Radio – Radio Łódź – program regionalny .....	16
Polskie Radio – Radio Lublin – program regionalny .....	17
Polskie Radio – Radio Olsztyn – program regionalny .....	18
Polskie Radio – Radio Opole – program regionalny .....	19
Polskie Radio – Radio Merkury - program regionalny .....	20
Polskie Radio – Radio Rzeszów – program regionalny .....	21
Polskie Radio – Radio Szczecin – program regionalny .....	22
Polskie Radio – Radio Dla Ciebie – program regionalny .....	23
Polskie Radio – Radio Wrocław – program regionalny .....	24
Polskie Radio – Radio Zachód – program regionalny .....	25
GRUPA RMF - Radio RMF FM .....	26
GRUPA RMF - Radio RMF CLASSIC .....	27
Tabela nr 1. GRUPA RMF - Radio CLASSIC .....	28
GRUPA RMF - Radio RMF MAXXX .....	29
Tabela nr 2. GRUPA RMF – Radio RMF MAXXX .....	30
GRUPA RMF - Radio GRA .....	31
Tabela nr 3. GRUPA RMF – Radio GRA .....	31
GRUPA EUROZET - Radio ZET .....	32
GRUPA EUROZET - Radio CHILLI ZET .....	33
Tabela nr 4. GRUPA EUROZET – Radio ZET CHILLI .....	33
GRUPA EUROZET - Meloradio .....	34

Tabela nr 5. GRUPA EUROZET – Meloradio.....	35
GRUPA EUROZET - AntyRadio.....	36
Tabela nr 6. GRUPA EUROZET - AntyRadio.....	36
GRUPA ZPR - Radio VOX FM .....	37
Tabela nr 7. GRUPA ZPR - Radio VOX FM .....	37
GRUPA ZPR - Radio ESKA .....	38
Tabela nr 8. GRUPA ZPR - Radio ESKA .....	39
Tabela nr 9. GRUPA ZPR - Radio ESKA – franszyza .....	39
GRUPA ZPR - Radio WAWA.....	40
Tabela nr 10. GRUPA ZPR - Radio WAWA .....	41
GRUPA AGORY - Pierwsze Radio Informacyjne TOK FM.....	42
GRUPA AGORY - Radio ZŁOTE PRZEBOJE.....	43
Tabela nr 11. GRUPA AGORY - Radio ZŁOTE PRZEBOJE.....	44
GRUPA AGORY - ROCK Radio.....	45
Tabela nr 12. GRUPA AGORY – Rock Radio .....	45
GRUPA AGORY - Radio Pogoda.....	46
Tabela nr 13. GRUPA AGORY - Radio Pogoda.....	47
GRUPA POLSAT - Radio muzo.fm.....	48
Niezależni radiowi nadawcy lokalni posiadający więcej niż jedną stację.....	49
Tabela nr 14. Niezależni radiowi nadawcy lokalni posiadający więcej niż jedną stację.....	50
Niezależni radiowi nadawcy lokalni posiadający jedną stację .....	52
Tabela nr 15. Niezależni radiowi nadawcy lokalni posiadający jedną stację .....	53
Nadawcy radiowi lokalni – Stowarzyszenia i Fundacje .....	54
Tabela nr 16. Nadawcy radiowi lokalni – Stowarzyszenia i Fundacje .....	54
Nadawcy radiowi samorządowi .....	55
Tabela nr 17. Nadawcy radiowi samorządowi.....	55
Nadawcy radiowi akademicy .....	56
Tabela nr 18. Nadawcy radiowi akademicy .....	57
Radio Maryja – ogólnokrajowy program społeczno-religijny.....	58
Programy społeczno-religijne Radio PLUS.....	59
Tabela nr 19. Programy społeczno-religijne Radio PLUS.....	60
Samodzielne programy społeczno - religijne.....	61
Tabela nr 20. Samodzielne programy społeczno - religijne.....	62

## Polskie Radio – program 1



Źródło: Opracowanie Departamentu Regulacji Biura KRRiT.

### Polskie Radio – program 1

59 stacji

Pokrycie ludnościowe:

36 003 951 osób

93,09 %\*

Pokrycie powierzchniowe:

285 303,0 km<sup>2</sup>

91,24 %\*



## Polskie Radio – program 2



Źródło: Opracowanie Departamentu Regulacji Biura KRRiT.

### Polskie Radio – program 2

62 stacje

Pokrycie ludnościowe:

27 728 648 osób

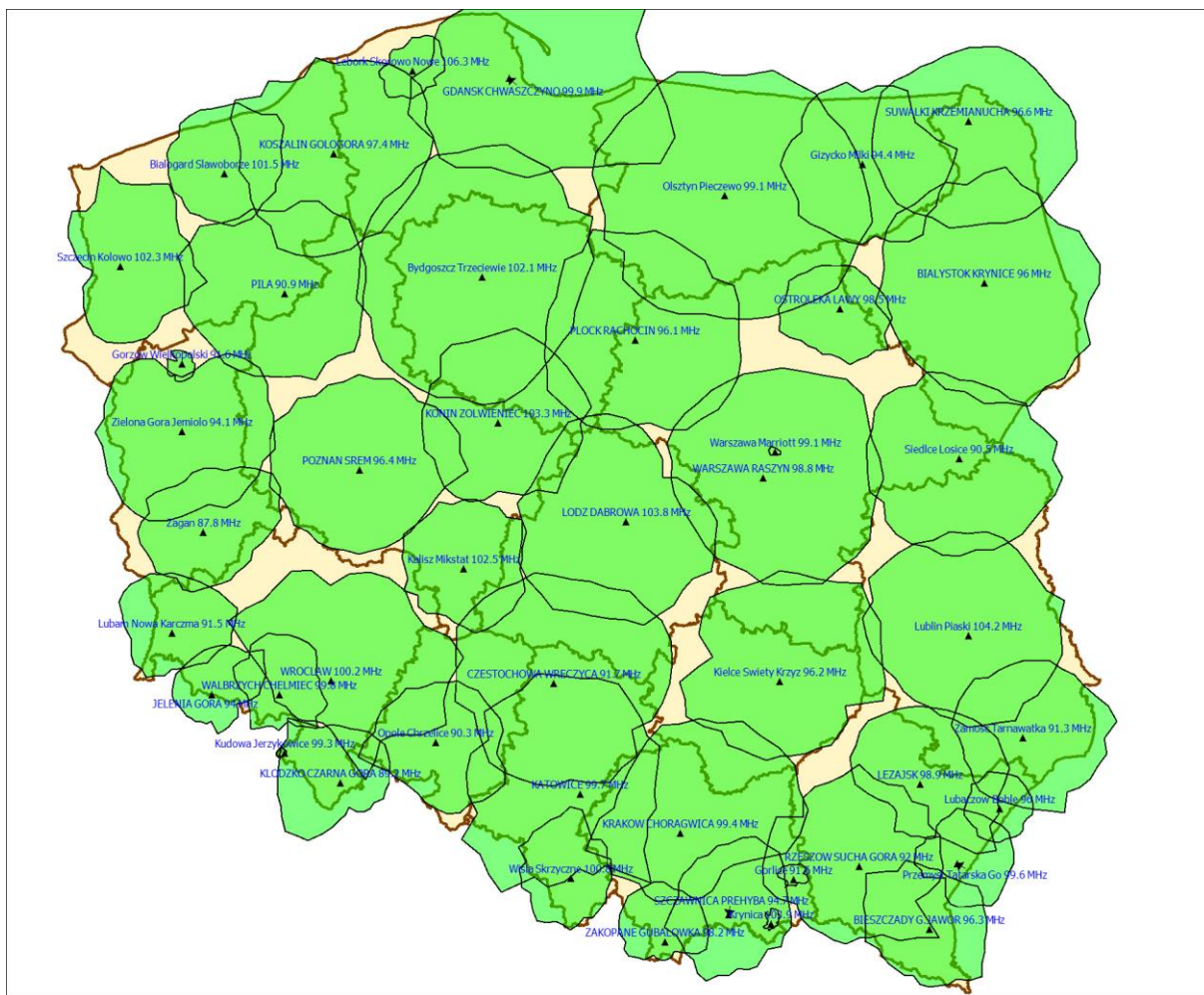
71,69 %\*

Pokrycie powierzchniowe:

181 957,9 km<sup>2</sup>

58,19 %\*

## Polskie Radio – program 3



Źródło: Opracowanie Departamentu Regulacji Biura KRRiT.

### Polskie Radio – program 3

46 stacji

Pokrycie ludnościowe:

36 851 855 osób

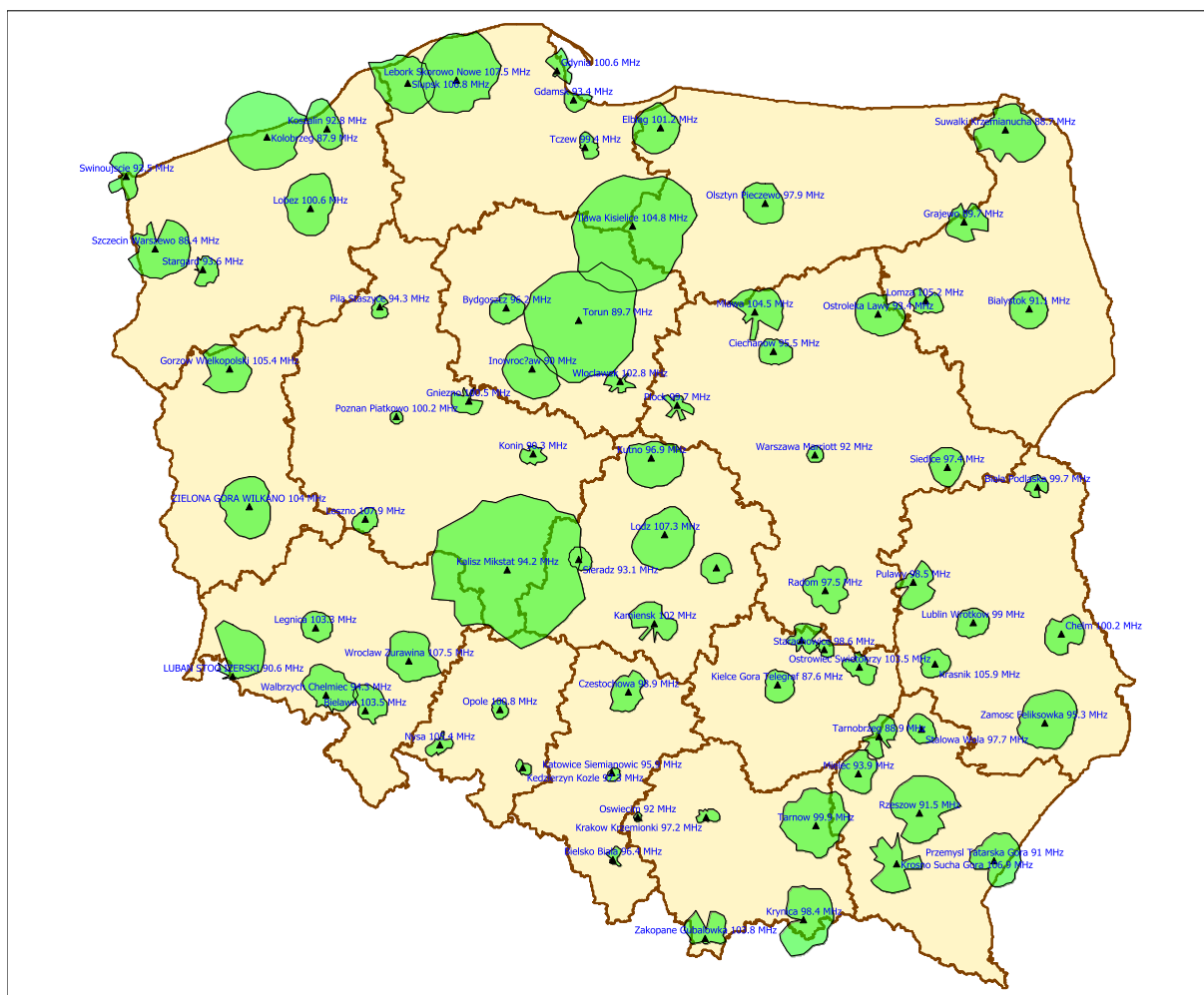
95,23 %\*

Pokrycie powierzchniowe:

295 145,4 km<sup>2</sup>

94,39 %\*

**Polskie Radio – program 4 – PR 24**



Źródło: Opracowanie Departamentu Regulacji Biura KRRiT.

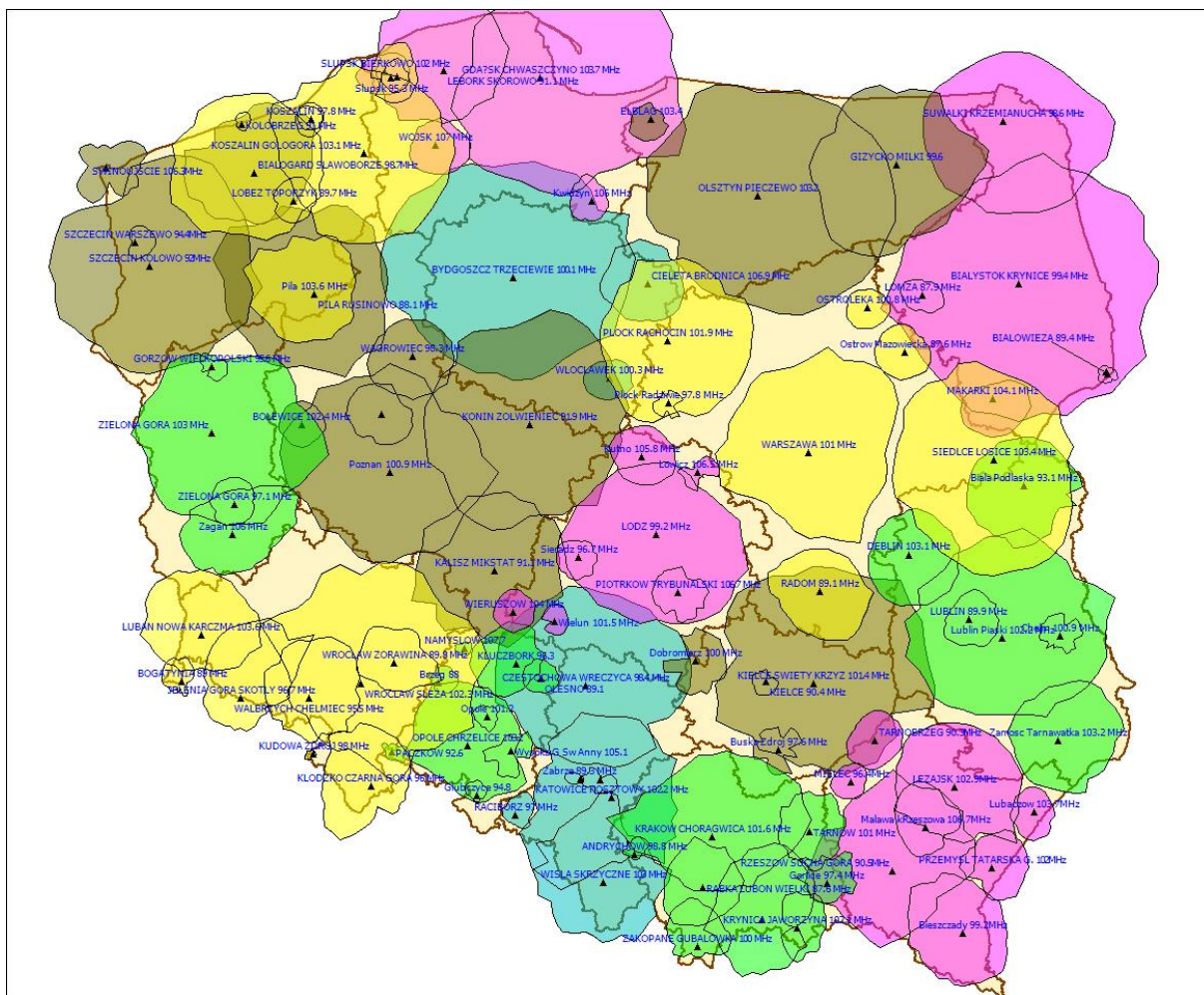
**Polskie Radio – program 4 – PR 24**

56 stacji

Pokrycie ludnościowe:	16 789 402 osób	43,7 %*
Pokrycie powierzchniowe:	72 639,3 km <sup>2</sup>	23,23 %*



## Polskie Radio – program regionalny



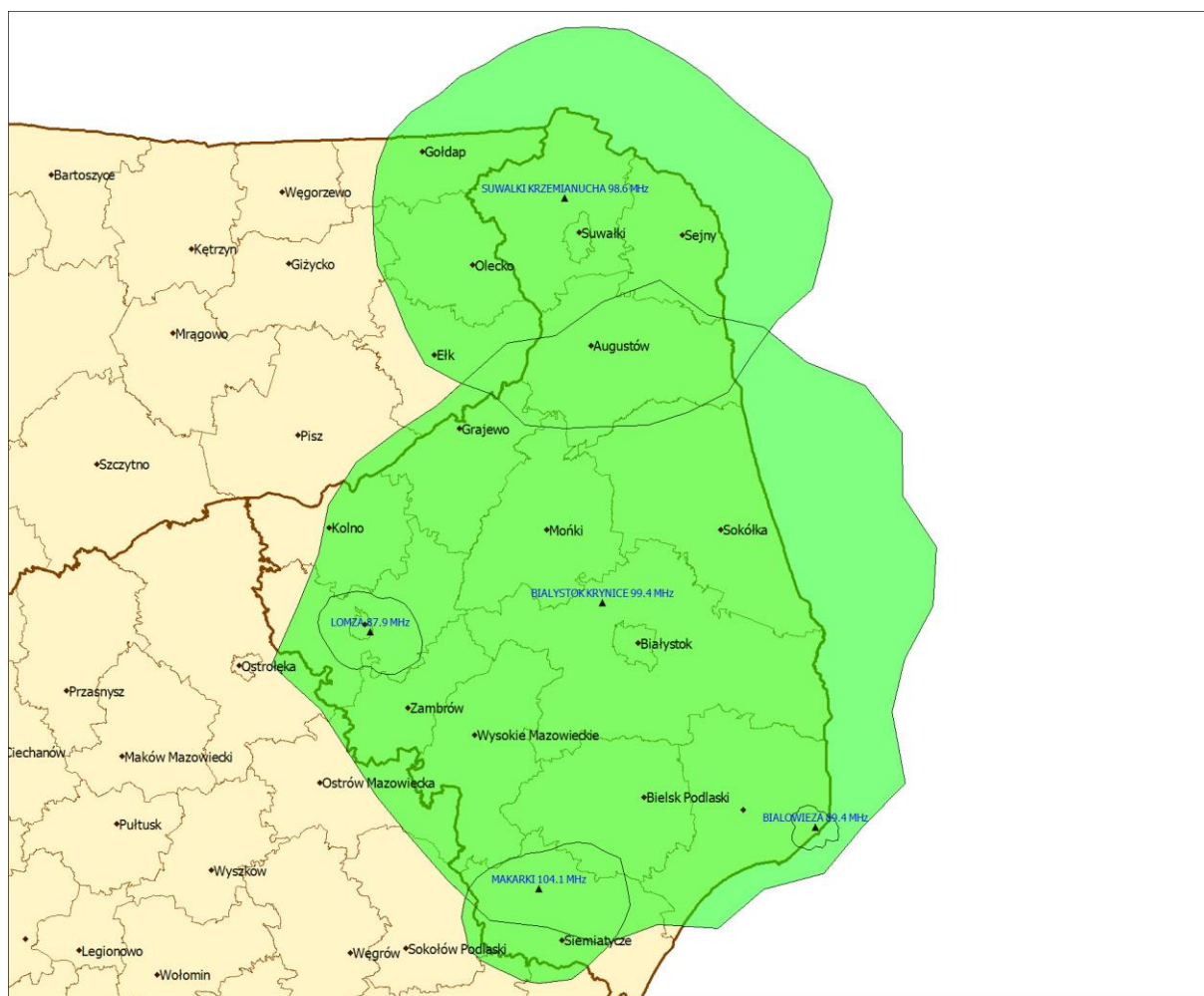
Źródło: Opracowanie Departamentu Regulacji Biura KRRiT.

### Polskie Radio – program regionalny

103 stacji

Pokrycie ludnościowe:	36 525 508 osób	95,03%*
Pokrycie powierzchniowe:	288 133,7 km <sup>2</sup>	92,15%*

## Polskie Radio – Radio Białystok – program regionalny



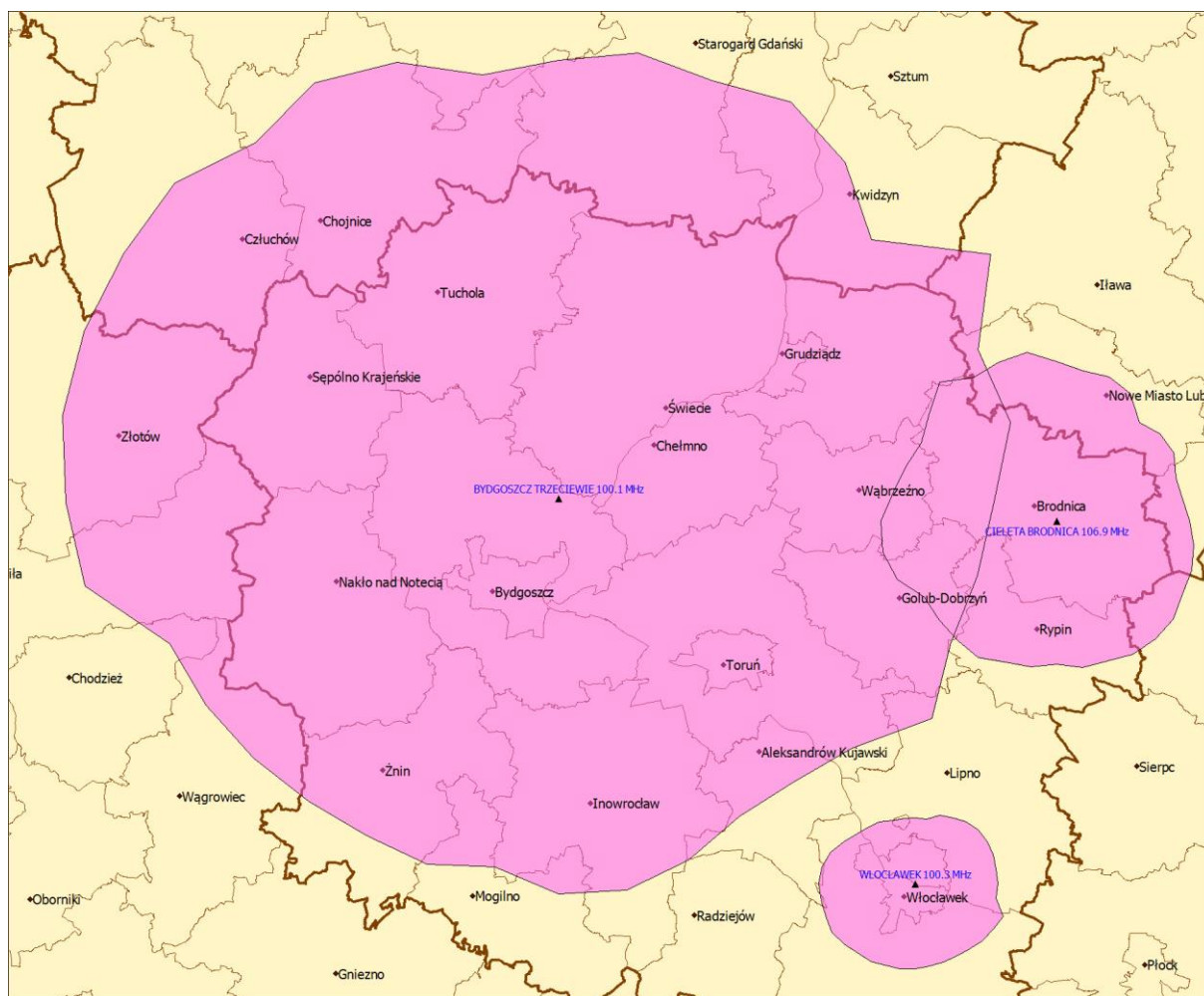
Źródło: Opracowanie Departamentu Regulacji Biura KRRiT.

### Polskie Radio – Radio Białystok – program regionalny

5 stacji

Pokrycie ludnościowe:	1 392 674 osób	3,6 %*
Pokrycie powierzchniowe:	17 792,0 km <sup>2</sup>	5,69 %*

## Polskie Radio – Radio Pomorza i Kujaw – program regionalny



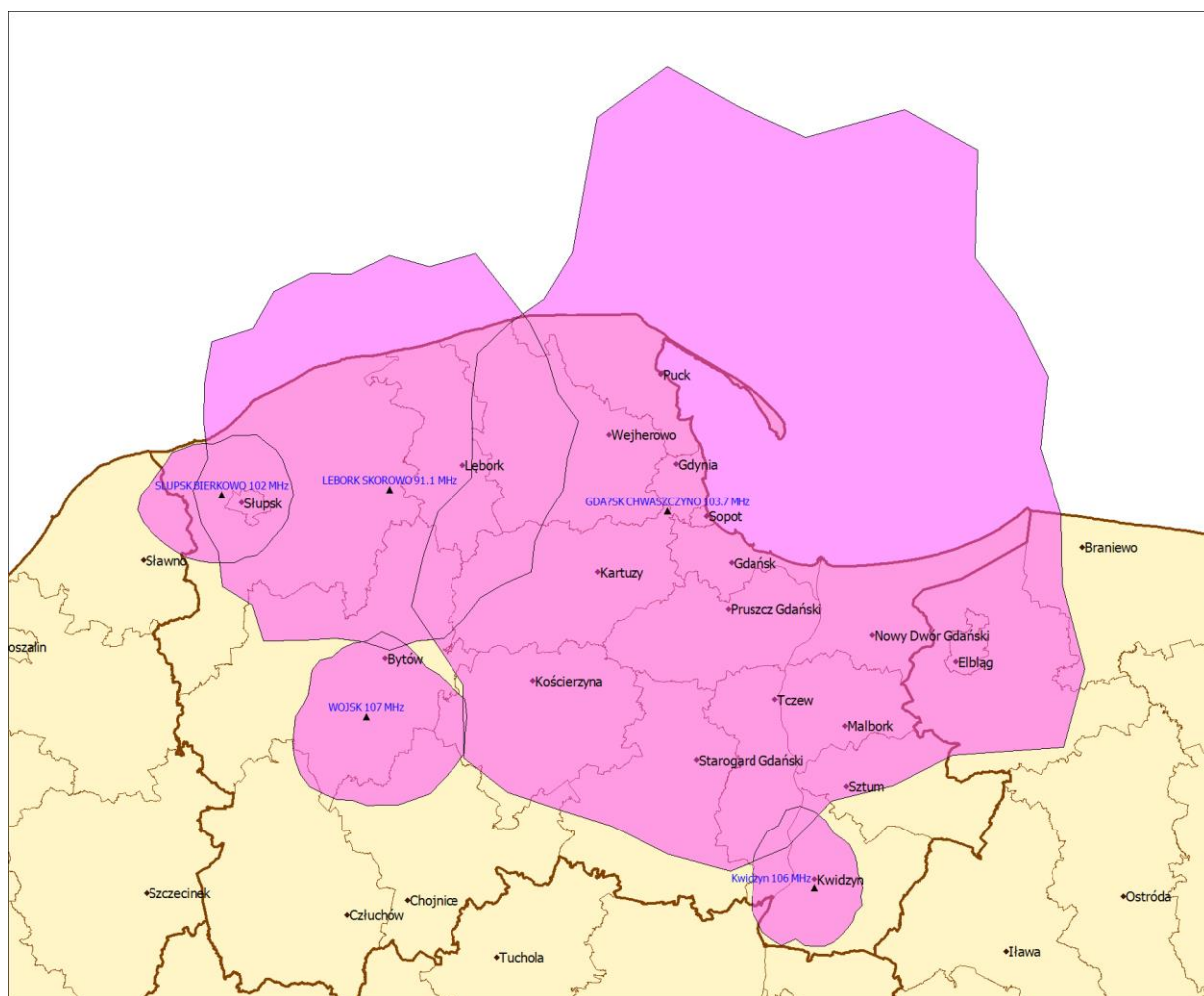
Źródło: Opracowanie Departamentu Regulacji Biura KRRiT.

### Polskie Radio – Radio Pomorza i Kujaw – program regionalny

3 stacje

Pokrycie ludnościowe:	2 345 310 osób	6,06 %*
Pokrycie powierzchniowe:	21 325,2 km <sup>2</sup>	6,82 %*

## Polskie Radio – Radio Gdańsk – program regionalny



Źródło: Opracowanie Departamentu Regulacji Biura KRRiT.

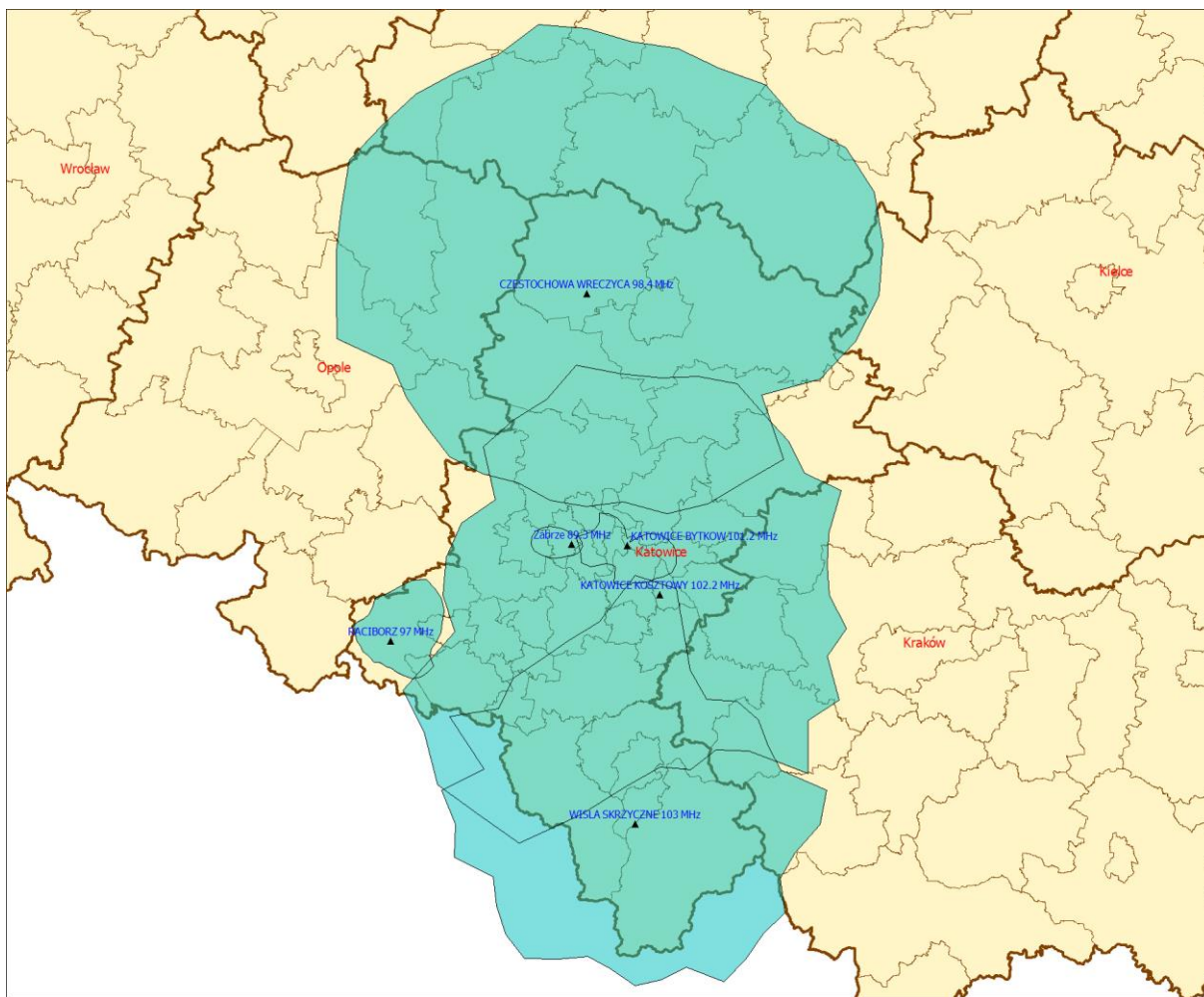
### Polskie Radio – Radio Gdańsk – program regionalny

5 stacji

Pokrycie ludnościowe:	2 204 641 osób	5,7 %*
Pokrycie powierzchniowe:	14 889,8 km <sup>2</sup>	4,76 %*



## Polskie Radio – Radio Katowice – program regionalny



Źródło: Opracowanie Departamentu Regulacji Biura KRRiT.

### Polskie Radio – Radio Katowice – program regionalny

6 stacji

Pokrycie ludnościowe:	5 808 206 osób	15,01 %*
Pokrycie powierzchniowe:	31 167,6 km <sup>2</sup>	9,97 %*

## Polskie Radio – Radio Kielce – program regionalny



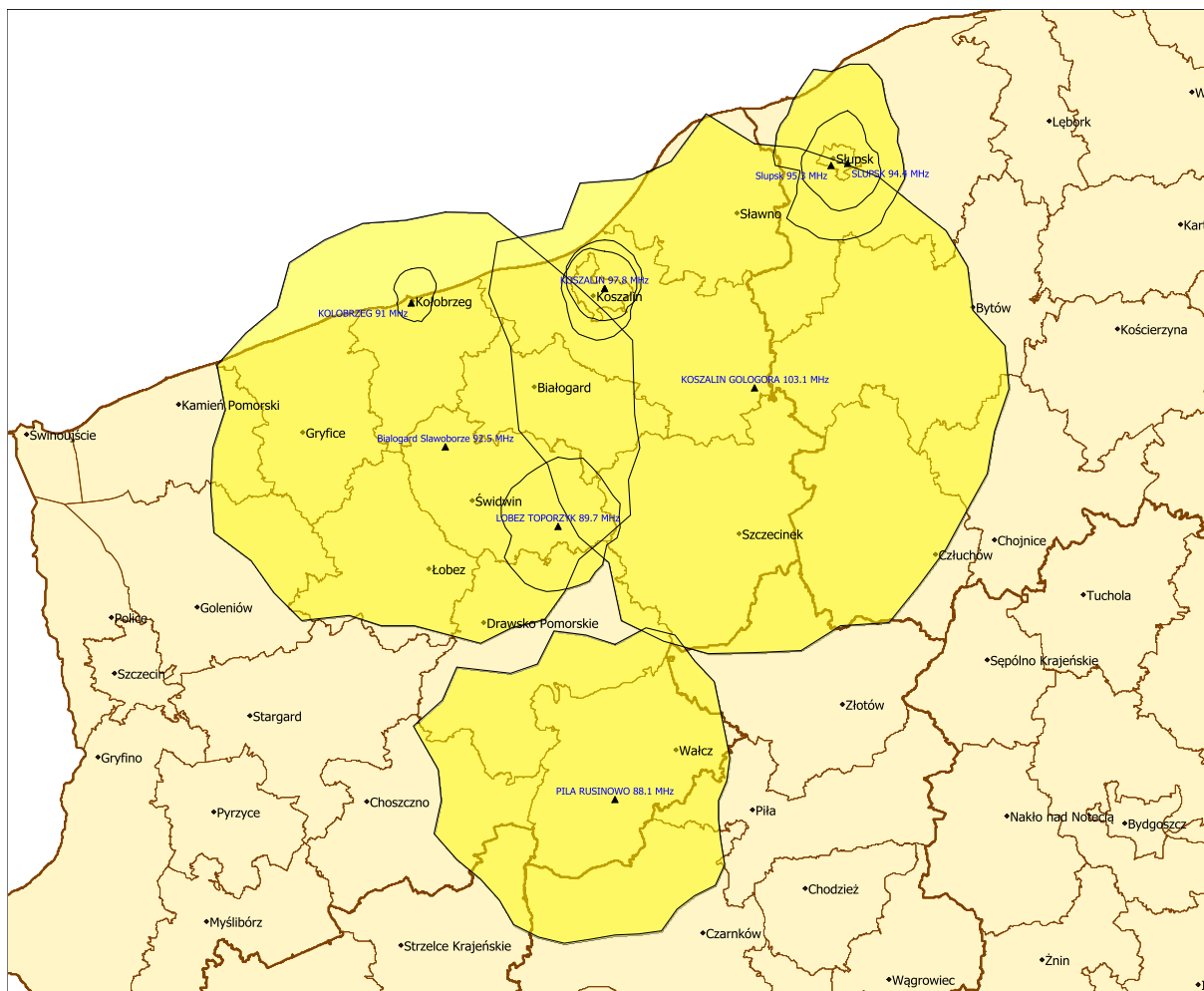
Źródło: Opracowanie Departamentu Regulacji Biura KRRiT.

### Polskie Radio – Radio Kielce – program regionalny

4 stacje

Pokrycie ludnościowe:	1 929 105 osób	5,02 %*
Pokrycie powierzchniowe:	16 502,2 km <sup>2</sup>	5,26 %*

## Polskie Radio – Radio Koszalin – program regionalny



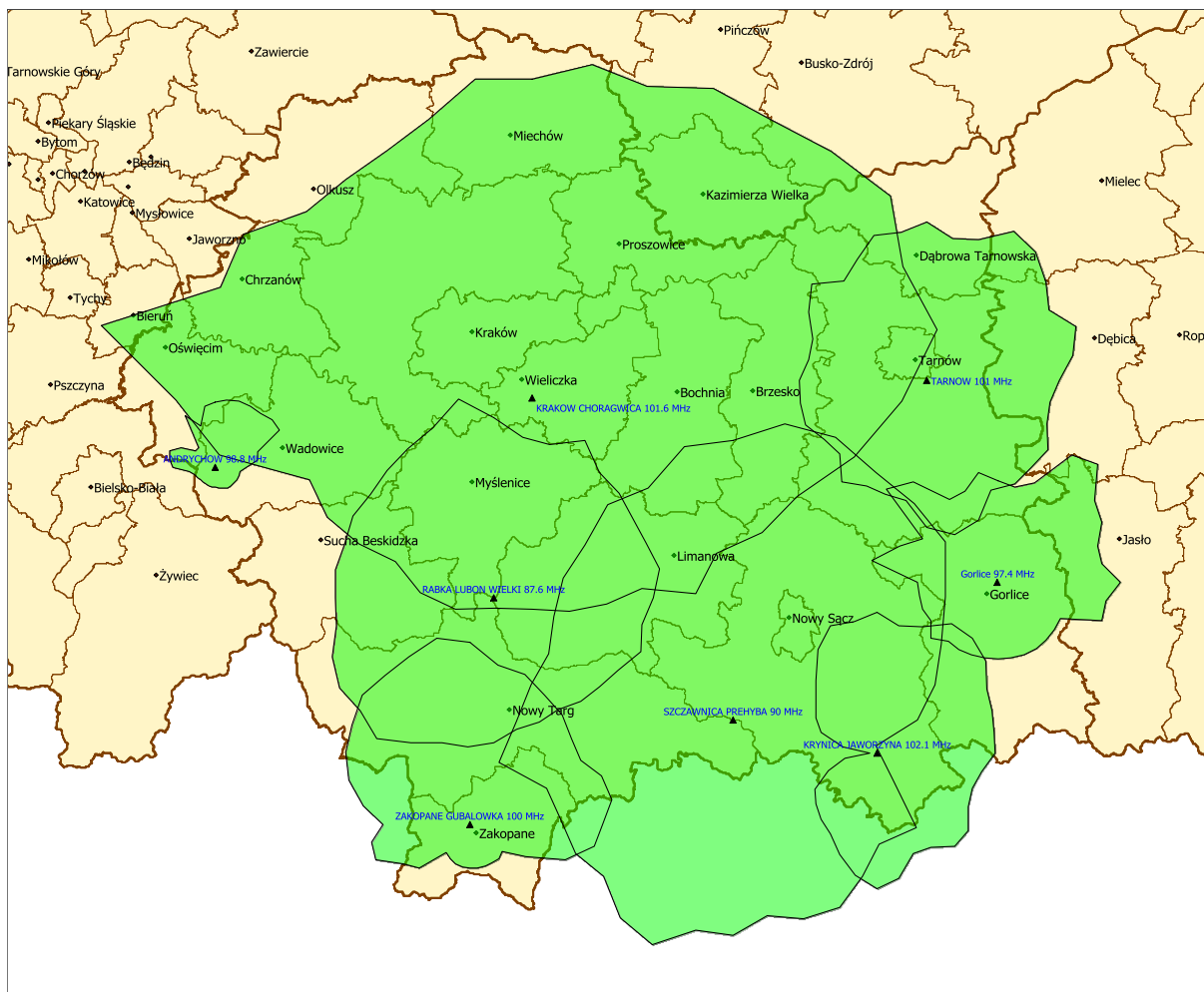
Źródło: Opracowanie Departamentu Regulacji Biura KRRiT.

### Polskie Radio – Radio Koszalin – program regionalny

9 stacji

Pokrycie ludnościowe:	1 042 616 osób	2,7 %*
Pokrycie powierzchniowe:	11 230,4 km <sup>2</sup>	3,59 %*

## Polskie Radio – Radio Kraków – program regionalny



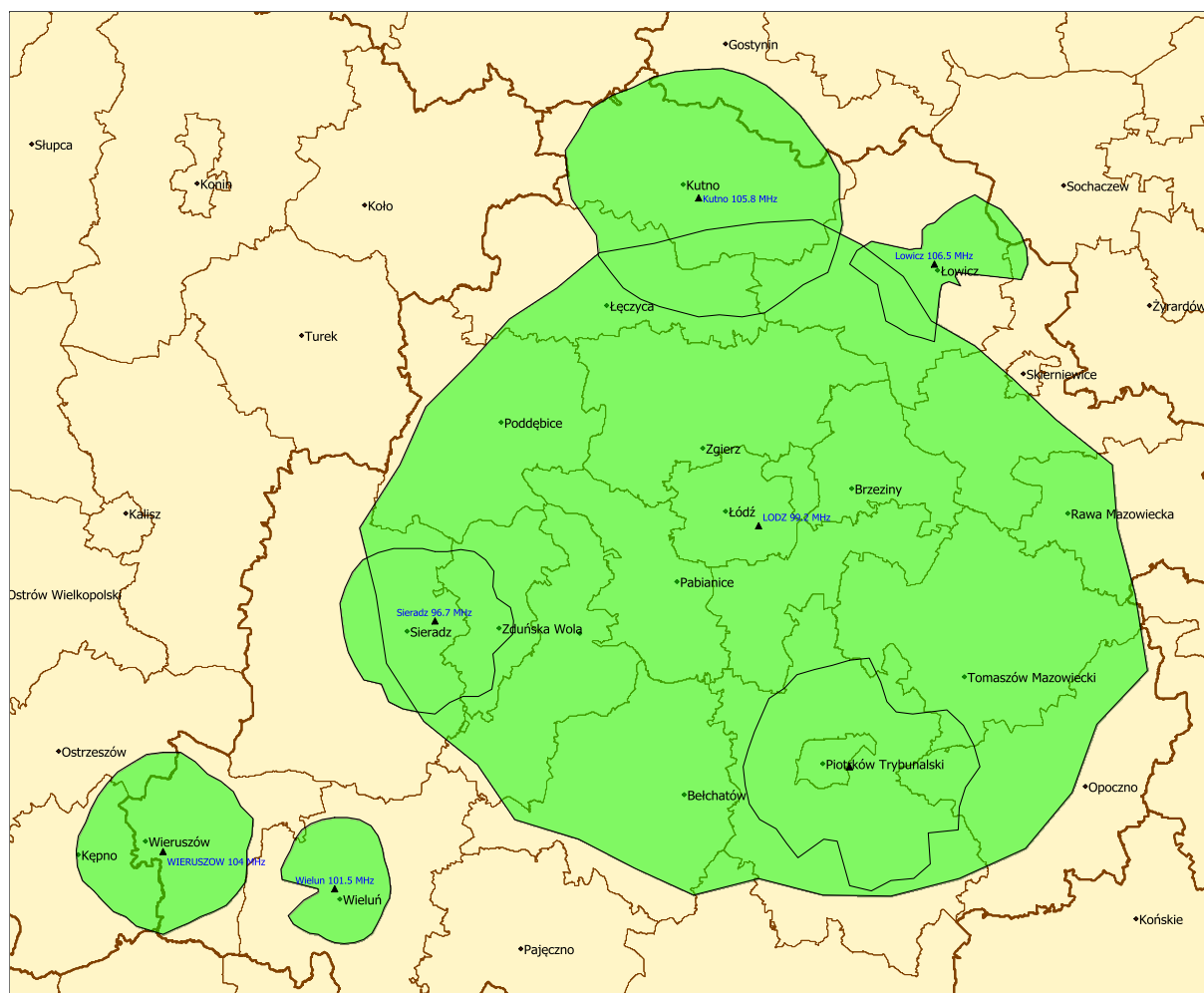
Źródło: Opracowanie Departamentu Regulacji Biura KRRiT.

### Polskie Radio – Radio Kraków – program regionalny

8 stacji

Pokrycie ludnościowe:	3 126 125 osób	8,08 %*
Pokrycie powierzchniowe:	20 946,6 km <sup>2</sup>	6,69 %*

## Polskie Radio – Radio Łódź – program regionalny



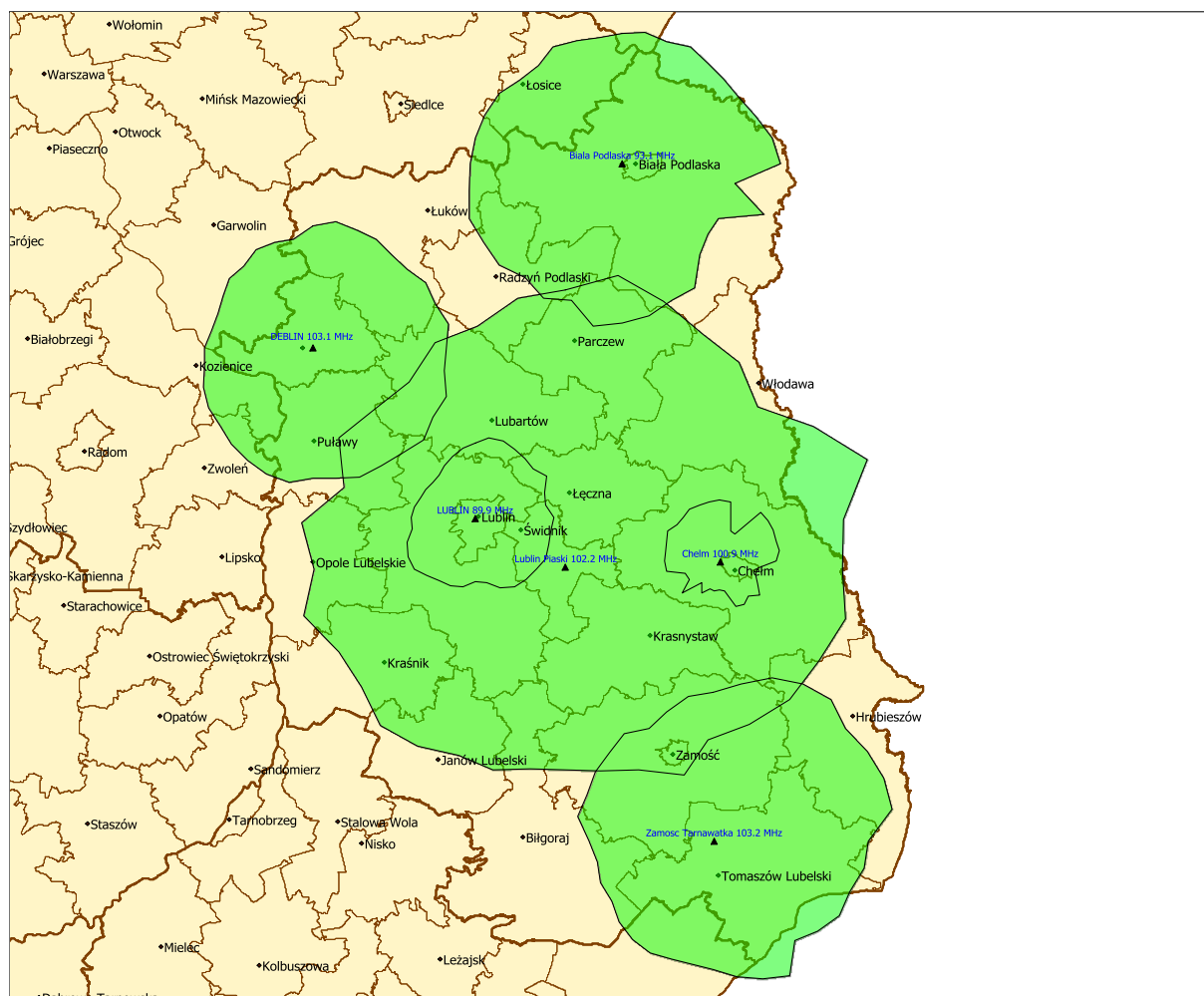
Źródło: Opracowanie Departamentu Regulacji Biura KRRiT. 2015 r.

### Polskie Radio – Radio Łódź – program regionalny

7 stacji

Pokrycie ludnościowe:	2 273 769 osób	5,88 %*
Pokrycie powierzchniowe:	16 277,8 km <sup>2</sup>	5,21 %*

## Polskie Radio – Radio Lublin – program regionalny



Źródło: Opracowanie Departamentu Regulacji Biura KRRiT.

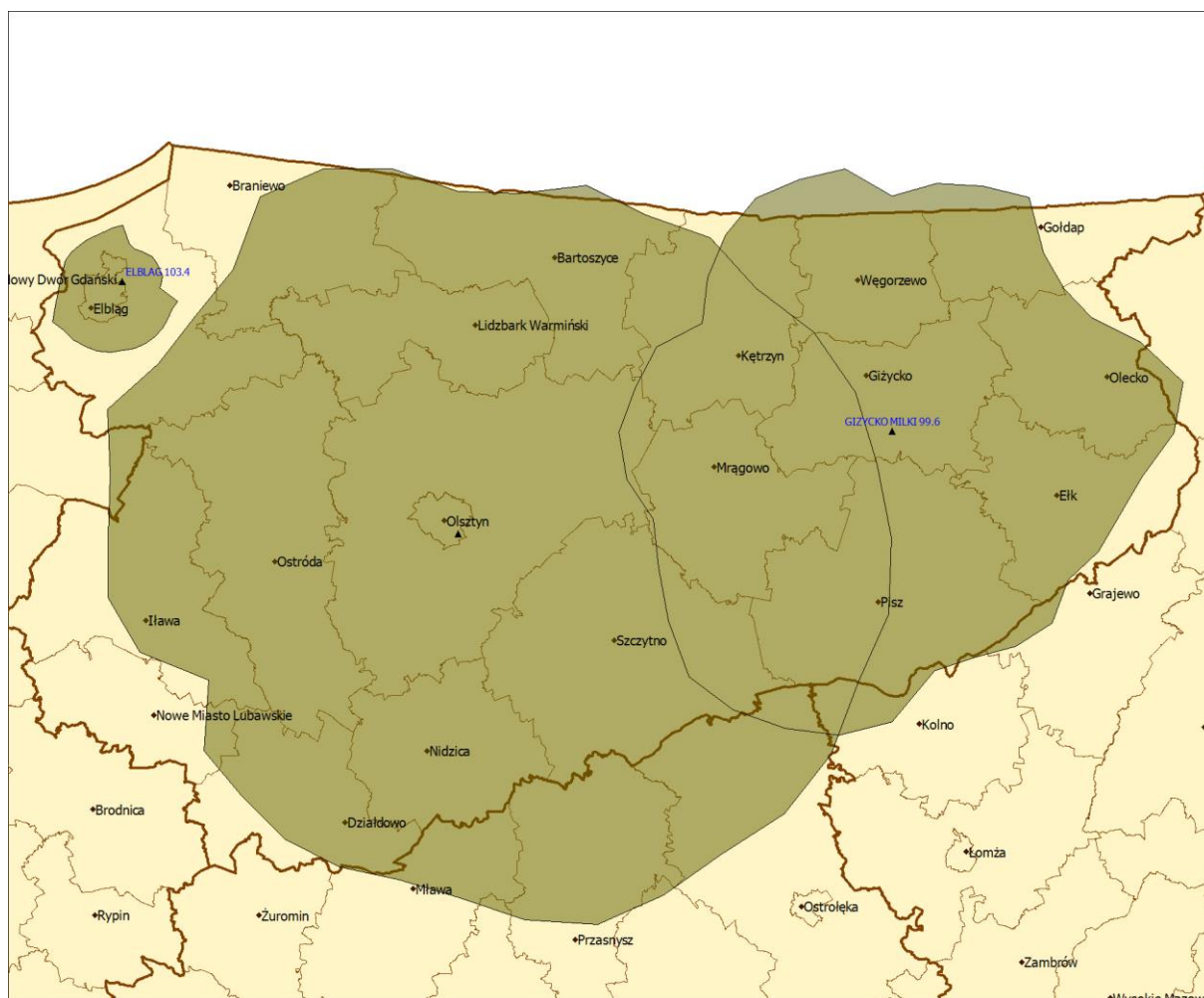
### Polskie Radio – Radio Lublin – program regionalny

6 stacji

Pokrycie ludnościowe:	2 086 478 osób	5,39 %*
Pokrycie powierzchniowe:	25 289,3 km <sup>2</sup>	8,15 %*



## Polskie Radio – Radio Olsztyn – program regionalny



Źródło: Opracowanie Departamentu Regulacji Biura KRRiT.

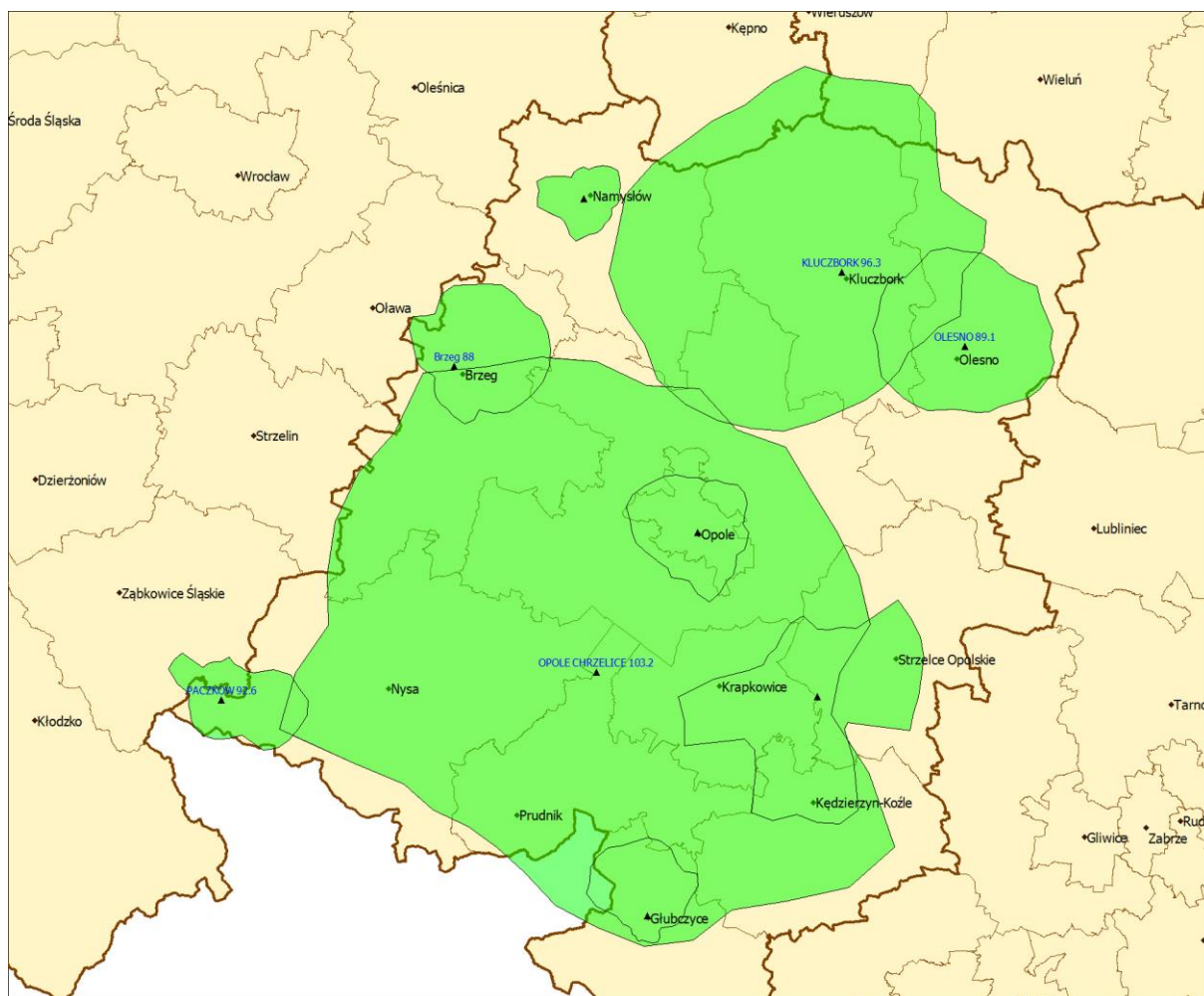
### Polskie Radio – Radio Olsztyn – program regionalny

3 stacje

Pokrycie ludnościowe:	1 522 094 osób	3,93 %*
Pokrycie powierzchniowe:	16 151,6 km <sup>2</sup>	5,16 %*



## Polskie Radio – Radio Opole – program regionalny



Źródło: Opracowanie Departamentu Regulacji Biura KRRiT.

### Polskie Radio – Radio Opole – program regionalny

9 stacji

Pokrycie ludnościowe:	930 926 osób	2,41 %*
Pokrycie powierzchniowe:	7 318,7 km <sup>2</sup>	2,34 %*

## Polskie Radio – Radio Merkury - program regionalny



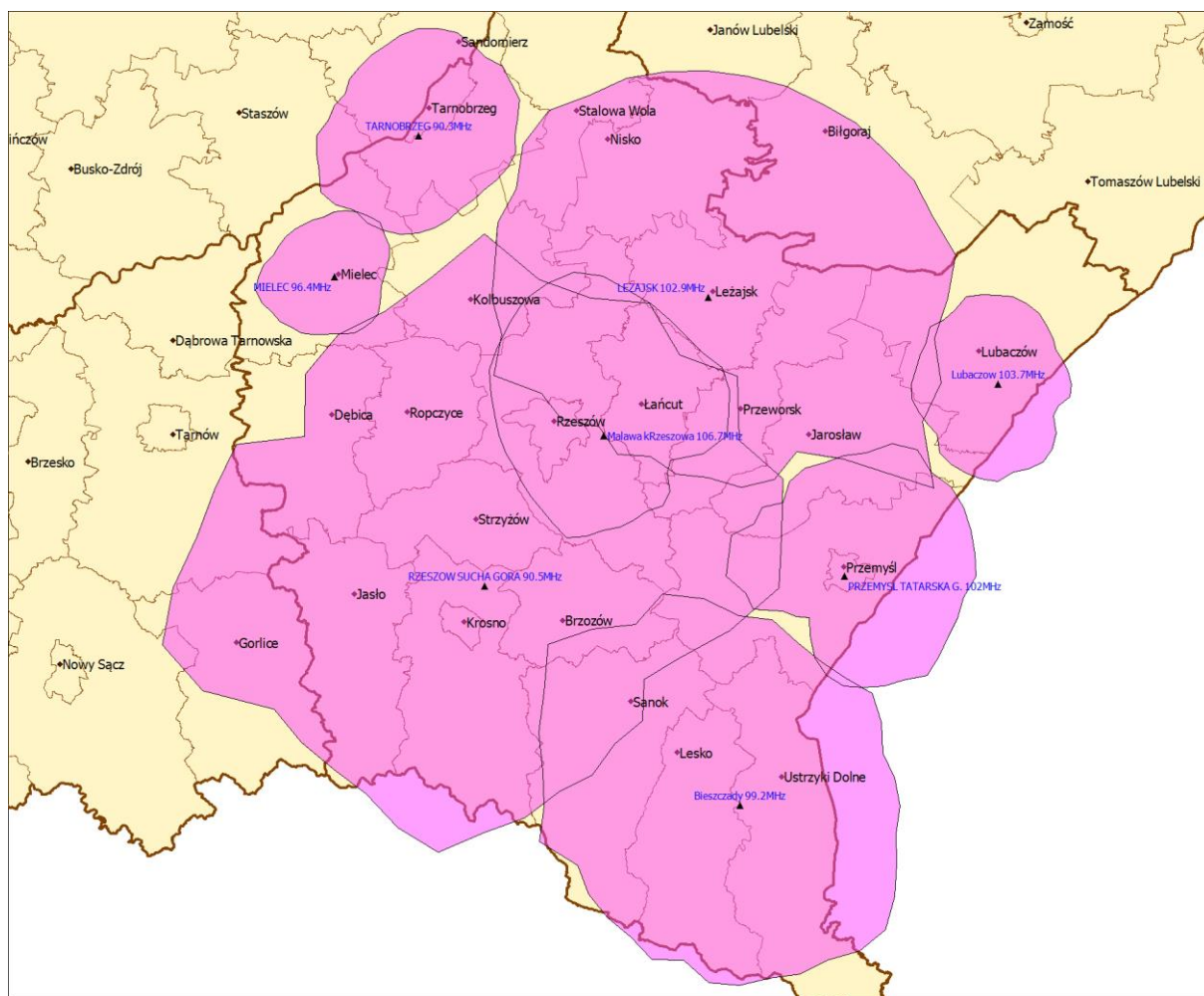
Źródło: Opracowanie Departamentu Regulacji Biura KRRiT.

### Polskie Radio – Radio Merkury - program regionalny

7 stacji

Pokrycie ludnościowe:	4 200 603 osób	10,86 %*
Pokrycie powierzchniowe:	38 612,4 km <sup>2</sup>	12,35 %*

## Polskie Radio – Radio Rzeszów – program regionalny



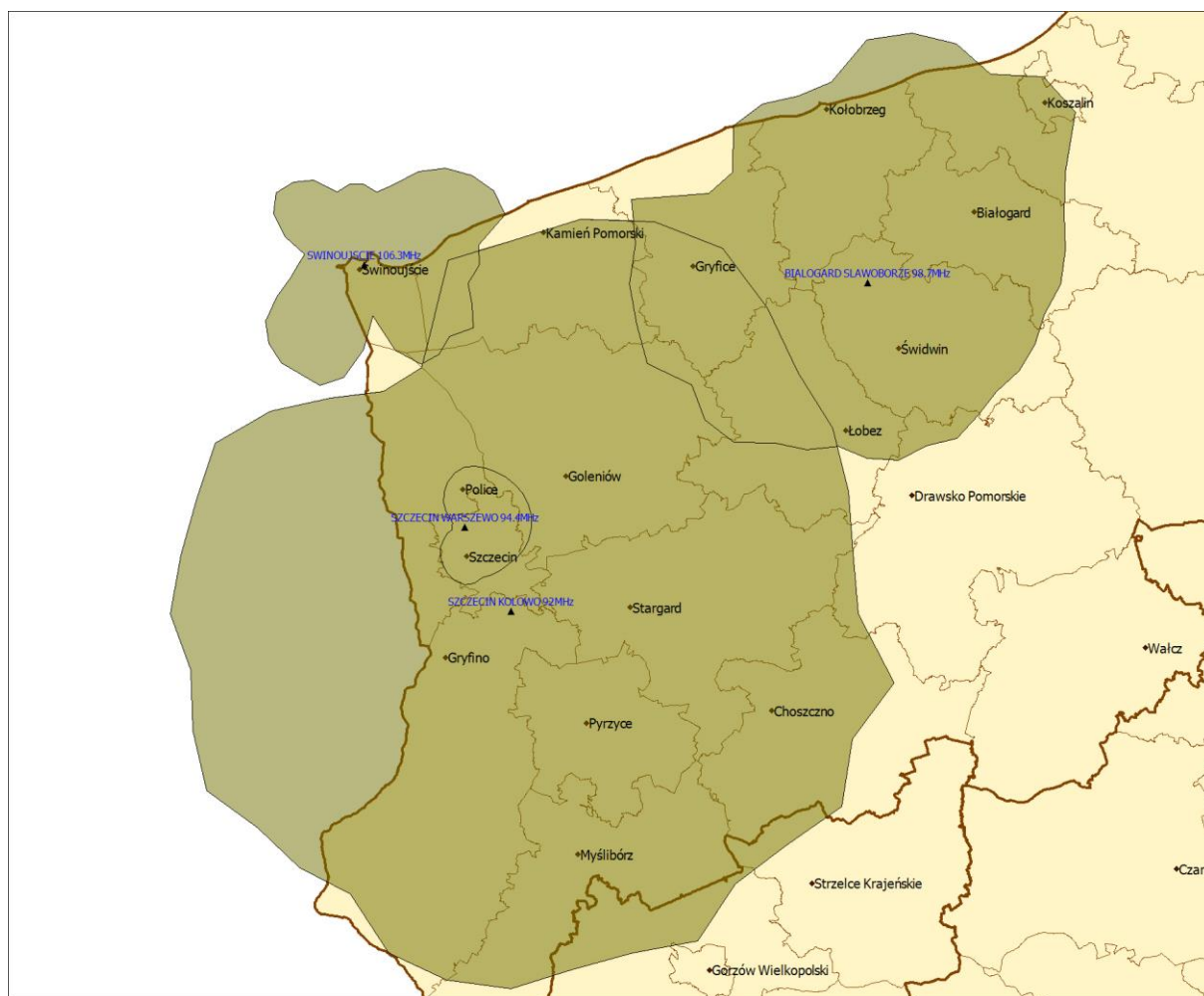
Źródło: Opracowanie Departamentu Regulacji Biura KRRiT.

### Polskie Radio – Radio Rzeszów – program regionalny

8 stacji

Pokrycie ludnościowe:	2 242 601 osób	5,8 %*
Pokrycie powierzchniowe:	23 334,6 km <sup>2</sup>	7,14 %*

## Polskie Radio – Radio Szczecin – program regionalny



Źródło: Opracowanie Departamentu Regulacji Biura KRRiT.

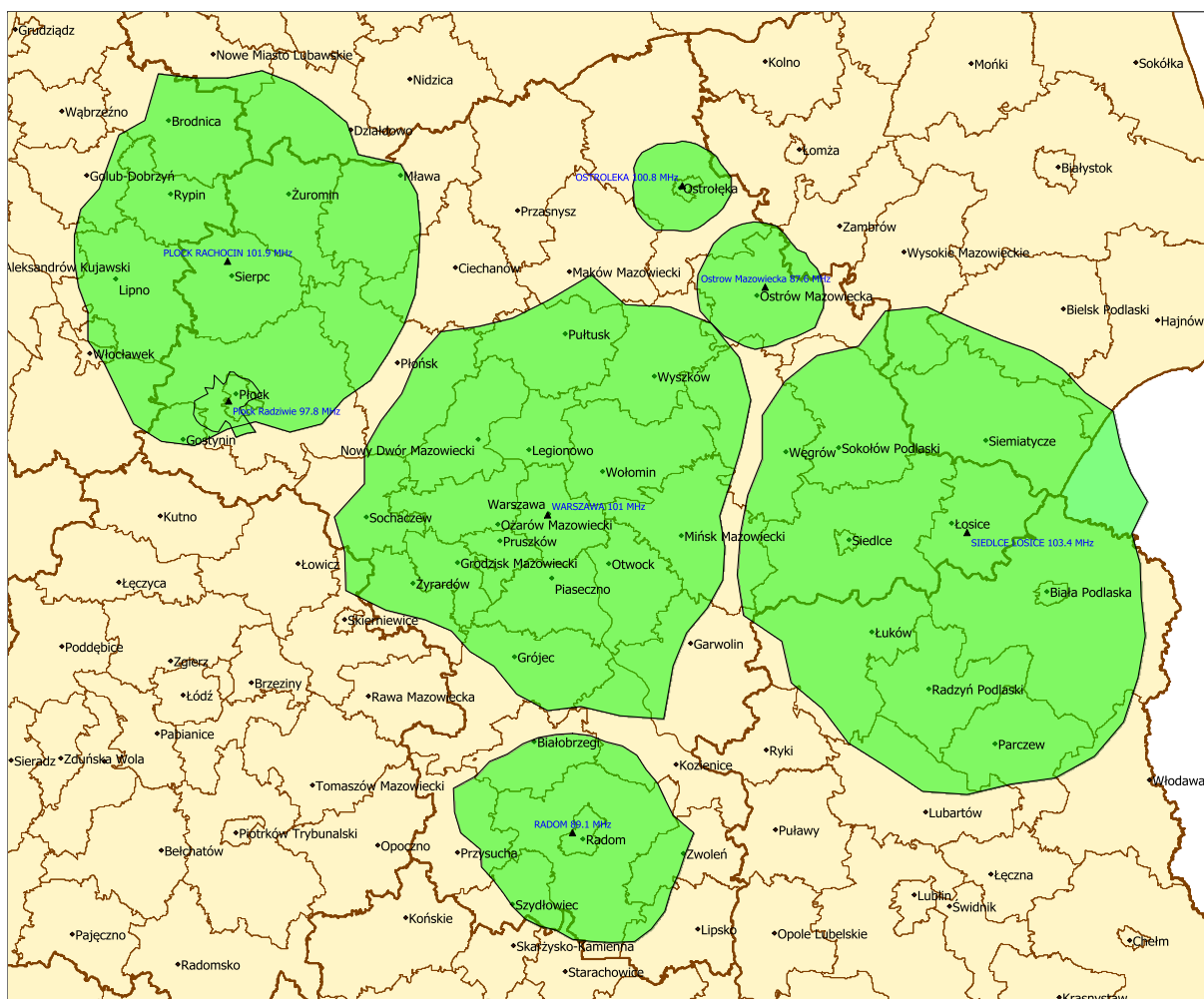
### Polskie Radio – Radio Szczecin – program regionalny

4 stacje

Pokrycie ludnościowe:	1 425 096 osób	3,64 %*
Pokrycie powierzchniowe:	10 599,5 km <sup>2</sup>	3,39 %*



## Polskie Radio – Radio Dla Ciebie – program regionalny



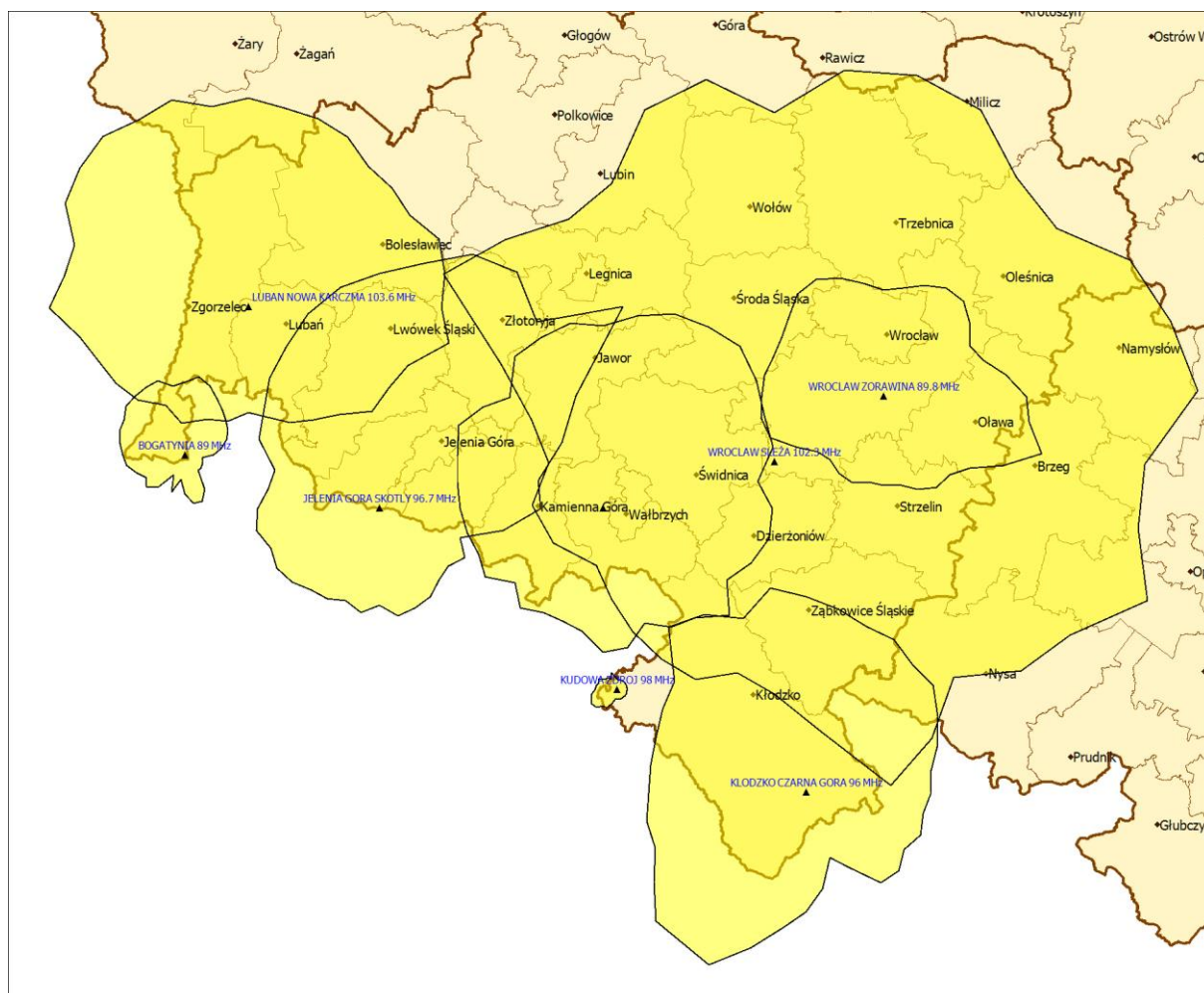
Źródło: Opracowanie Departamentu Regulacji Biura KRRiT.

### Polskie Radio – Radio Dla Ciebie – program regionalny

7 stacji

Pokrycie ludnościowe:	5 397 922 osób	13,96 %*
Pokrycie powierzchniowe:	41 640,9 km <sup>2</sup>	13,32 %*

## Polskie Radio – Radio Wrocław – program regionalny



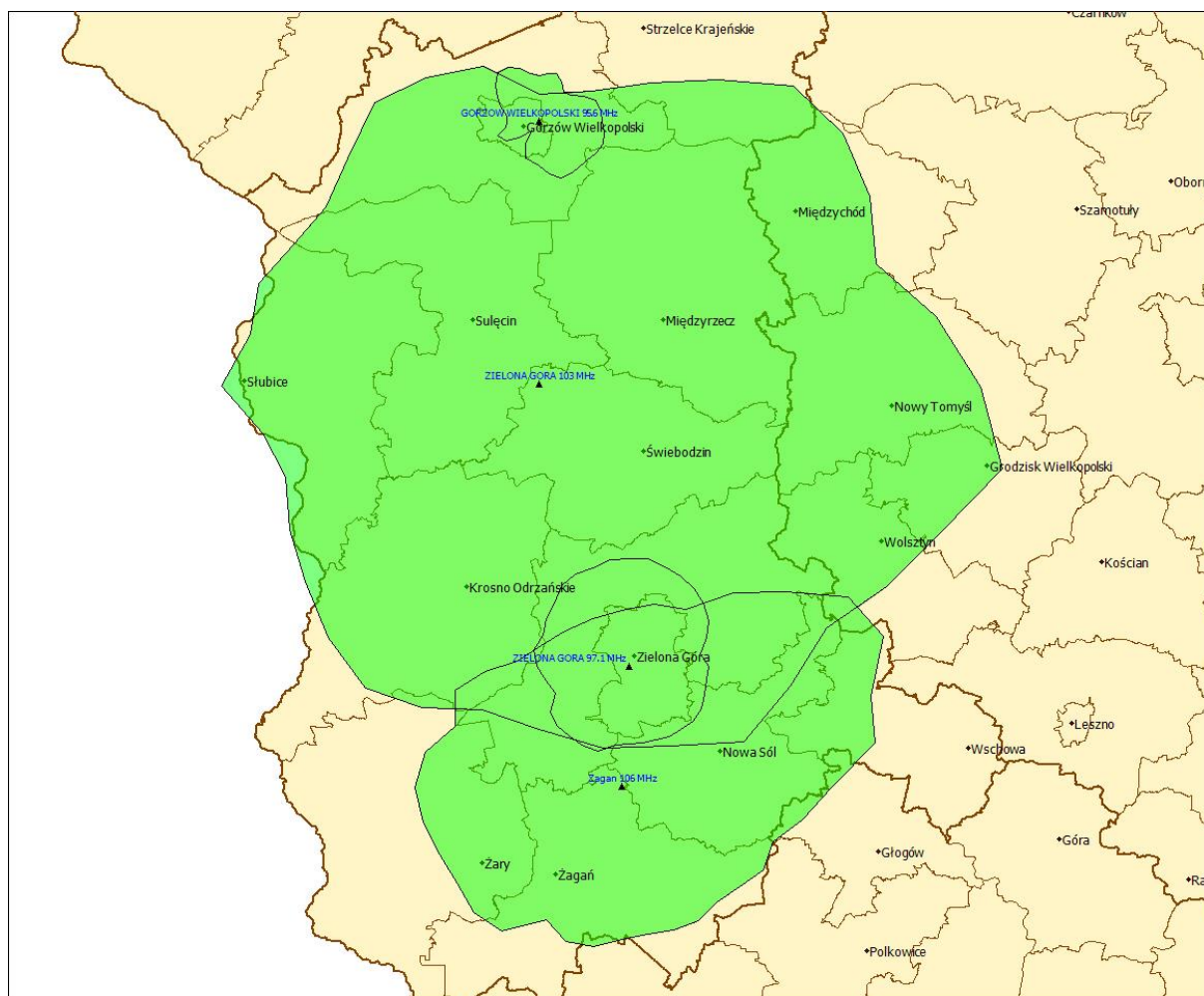
Źródło: Opracowanie Departamentu Regulacji Biura KRRiT.

### Polskie Radio – Radio Wrocław – program regionalny

8 stacji

Pokrycie ludnościowe:	3 026 030 osób	7,84 %*
Pokrycie powierzchniowe:	22 460,8 km <sup>2</sup>	7,18 %*

## Polskie Radio – Radio Zachód – program regionalny



Źródło: Opracowanie Departamentu Regulacji Biura KRRiT.

### Polskie Radio – Radio Zachód – program regionalny

4 stacje

Pokrycie ludnościowe:	1 139 809 osób	2,95 %*
Pokrycie powierzchniowe:	11 104, km <sup>2</sup>	3,55 %*



## GRUPA RMF - Radio RMF FM



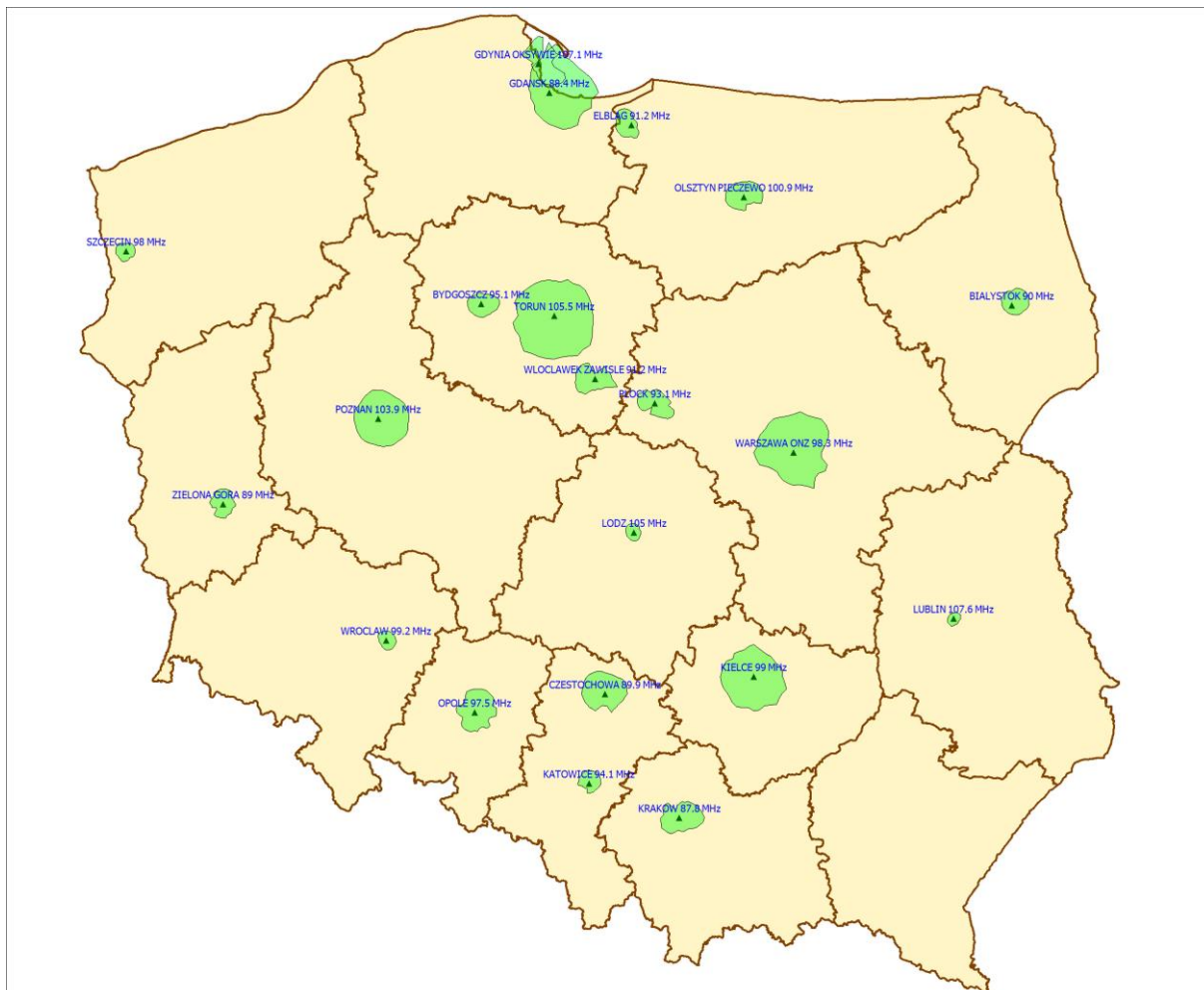
Źródło: Opracowanie Departamentu Regulacji Biura KRRiT.

### GRUPA RMF Radio RMF FM

59 stacji

Pokrycie ludnościowe:	36 893 528 osób	95,38 %*
Pokrycie powierzchniowe:	294 766,8 km <sup>2</sup>	94,3 %*

## GRUPA RMF - Radio RMF CLASSIC



Źródło: Opracowanie Departamentu Regulacji Biura KRRiT.

### GRUPA RMF Radio RMF CLASSIC

21 stacji

Pokrycie ludnościowe:

9 576 978 osób

24,76 %\*

Pokrycie powierzchniowe:

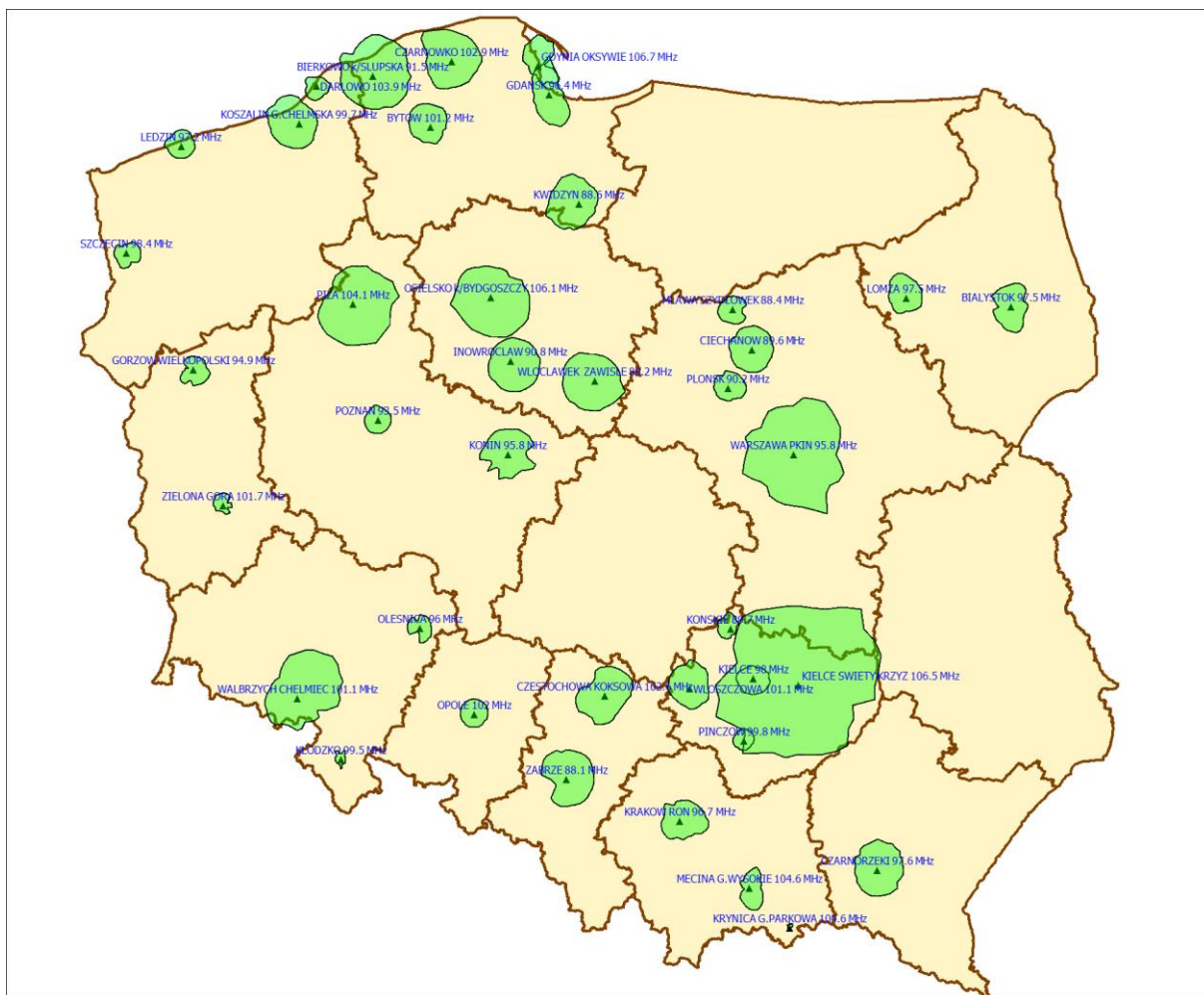
17 161,1 km<sup>2</sup>

5,5 %\*

## Tabela nr 1. GRUPA RMF - Radio CLASSIC

L.p.	Numer Koncesji	Nazwa Koncesjonariusza	Nazwa programu
1	034/K/2009-R	OPERA FM Sp. z o.o.	RMF CLASSIC
2	070/K/2011-R	OPERA FM Sp. z o.o.	RMF CLASSIC Warszawa

## GRUPA RMF - Radio RMF MAXXX



Źródło: Opracowanie Departamentu Regulacji Biura KRRiT.

### GRUPA RMF Radio RMF MAXXX

39 stacji

Pokrycie ludnościowe:

11 955 300 osób

30,91 %\*

Pokrycie powierzchniowe:

49 842,8 km<sup>2</sup>

15,9 %\*

## Tabela nr 2. GRUPA RMF – Radio RMF MAXXX

L.p.	Numer Koncesji	Nazwa Koncesjonariusza	Nazwa programu
1	299/K/2016-R	Multimedia Sp. z o.o. ( d. Uwertura Sp.z o.o.)	RMF MAXXX Lubuskie
2	311/K/2018-R	Multimedia Sp. z o.o. ( d. Partytura Sp.z o.o.)	RMF MAXXX Poznań
3	025/K/2009-R	Multimedia Sp. z o.o. (d. Vigor Media Sp. z o.o.)	RMF MAXXX Pomorze
4	026/K/2009-R	Multimedia Sp. z o.o. (d. Radio Mazowsze Sp. z o.o.)	RMF MAXXX Warszawa
5	027/K/2009-R	Multimedia Sp. z o.o. (d. Region Sp. z o.o.)	RMF MAXXX Kraków
6	030/K/2009-R	Multimedia Sp. z o.o. (d. Preludium Sp. z o.o.)	RMF MAXXX Trójmiasto
7	033/K/2009-R	Multimedia Sp. z o.o. (d. ADA Corporation Radio FON Sp. z o.o.)	RMF MAXXX Częstochowa
8	035/K/2009-R	Multimedia Sp. z o.o. (d. Radio ABC Sp. z o.o.)	RMF MAXXX Szczecin
9	045/K/2009-R	Multimedia Sp. z o.o. (d. BRW Sp. z o.o.)	RMF MAXXX Dolny Śląsk
10	052/K/2010-R	Multimedia Sp. z o.o. (d. Media Lokalne Sp. z o.o.)	RMF MAXXX Śląsk
11	061/K/2010-R	Multimedia Sp. z o.o. (d. Radio BAB Sp.z o.o.)	RMF MAXXX Podlasie
12	184/K/2012-R	Multimedia Sp. z o.o. (d. Radio PRO KOLOR Sp. z o.o.)	RMF MAXXX Opole
13	186/K/2012-R	Multimedia Sp. z o.o. (d. Piłskie Radio i TV 100 Sp. z o.o.)	RMF MAXXX Piła
14	189/K/2012-R	Multimedia Sp. z o.o. (d. Radio TAK Sp. z o.o.)	RMF MAXXX
15	280/K/2016-R	Multimedia So. z o.o. (d. Radio Galicja Sp. z o.o.)	RMF MAXXX Nowy Sącz
16	429/2010-R	Multimedia Sp. z o.o.	RMF MAXXX Mazowsze
17	437/2010-R	Multimedia Sp. z o.o.	RMF MAXXX Olesnica
18	462/2011-R	Multimedia Sp. z o.o.	RMF MAXXX Krosno
19	108/K/2011-R	Multimedia Sp. z o.o. (d. Radio Inowrocław Sp. z o.o.)	RMF MAXXX Inowrocław
20	110/K/2011-R	Multimedia So. z o.o. (d. Radio W Sp. z o.o.)	RMF MAXXX Włocławek
21	115/K/2011-R	Multimedia sp. z o.o. (d. INDIGO Sp. z o.o.)	RMF MAXXX Bydgoszcz
22	436/2010-R	Multimedia Sp. z o.o. (d. Konińskie Media Sp. z o.o.)	RMF MAXXX KONIN

## GRUPA RMF - Radio GRA



Źródło: Opracowanie Departamentu Regulacji Biura KRRiT.

### GRUPA RMF Radio GRA

2 stacje

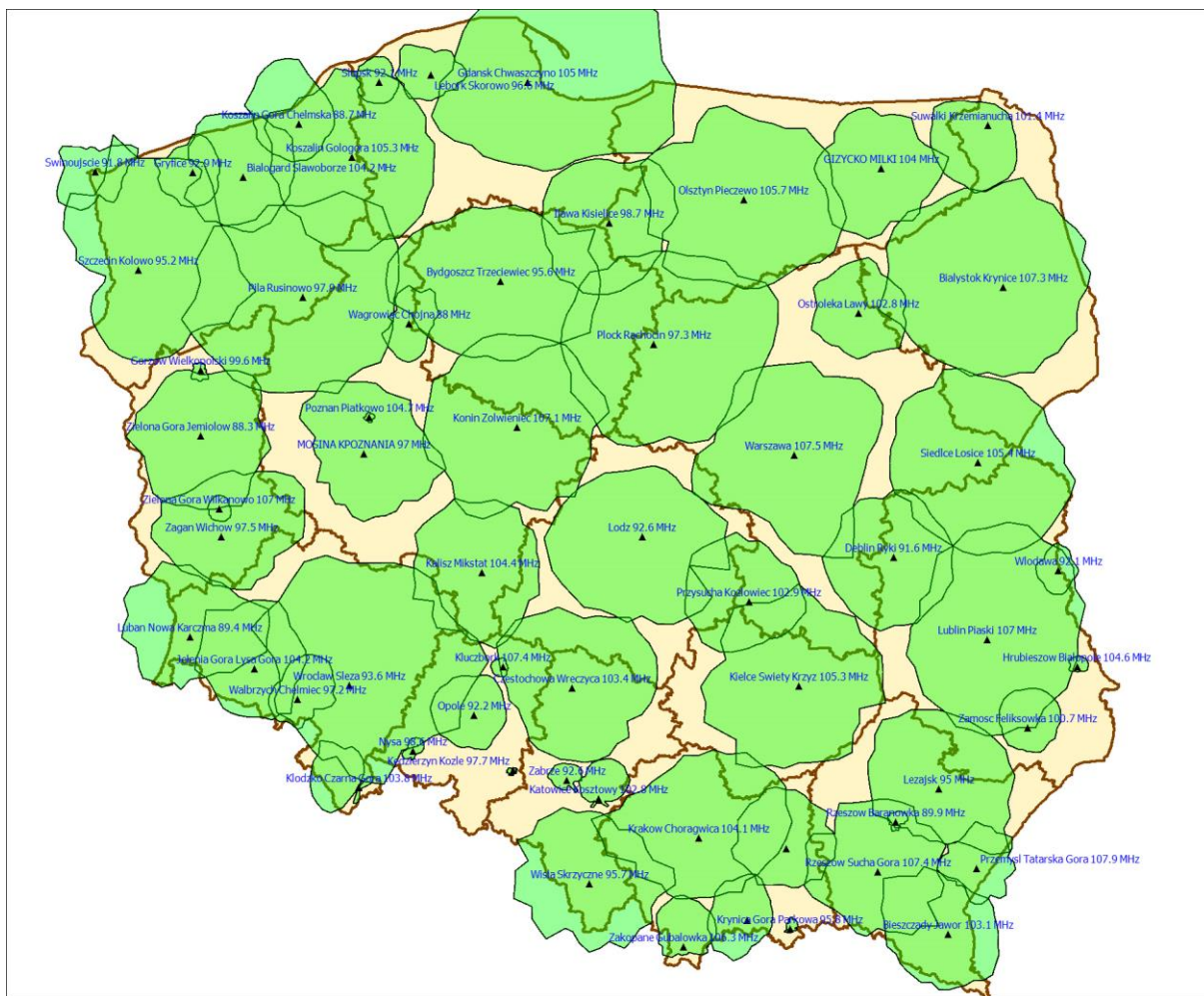
Pokrycie ludnościowe:	1 003 137 osób	2,59 %*
Pokrycie powierzchniowe:	2 523,7 km <sup>2</sup>	0,81 %*

Tabela nr 3. GRUPA RMF – Radio GRA

L.p.	Numer Koncesji	Nazwa Koncesjonariusza	Nazwa programu
1	160/K/2012-R	AIDA S.A.	Radio GRA Wrocław
2	135/K/2011-R	Multimedia Sp. z o.o. (d. Radio GRA Sp. z o.o.)	Radio GRA



## GRUPA EUROZET - Radio ZET



Źródło: Opracowanie Departamentu Regulacji Biura KRRiT.

### GRUPA EUROZET Radio ZET

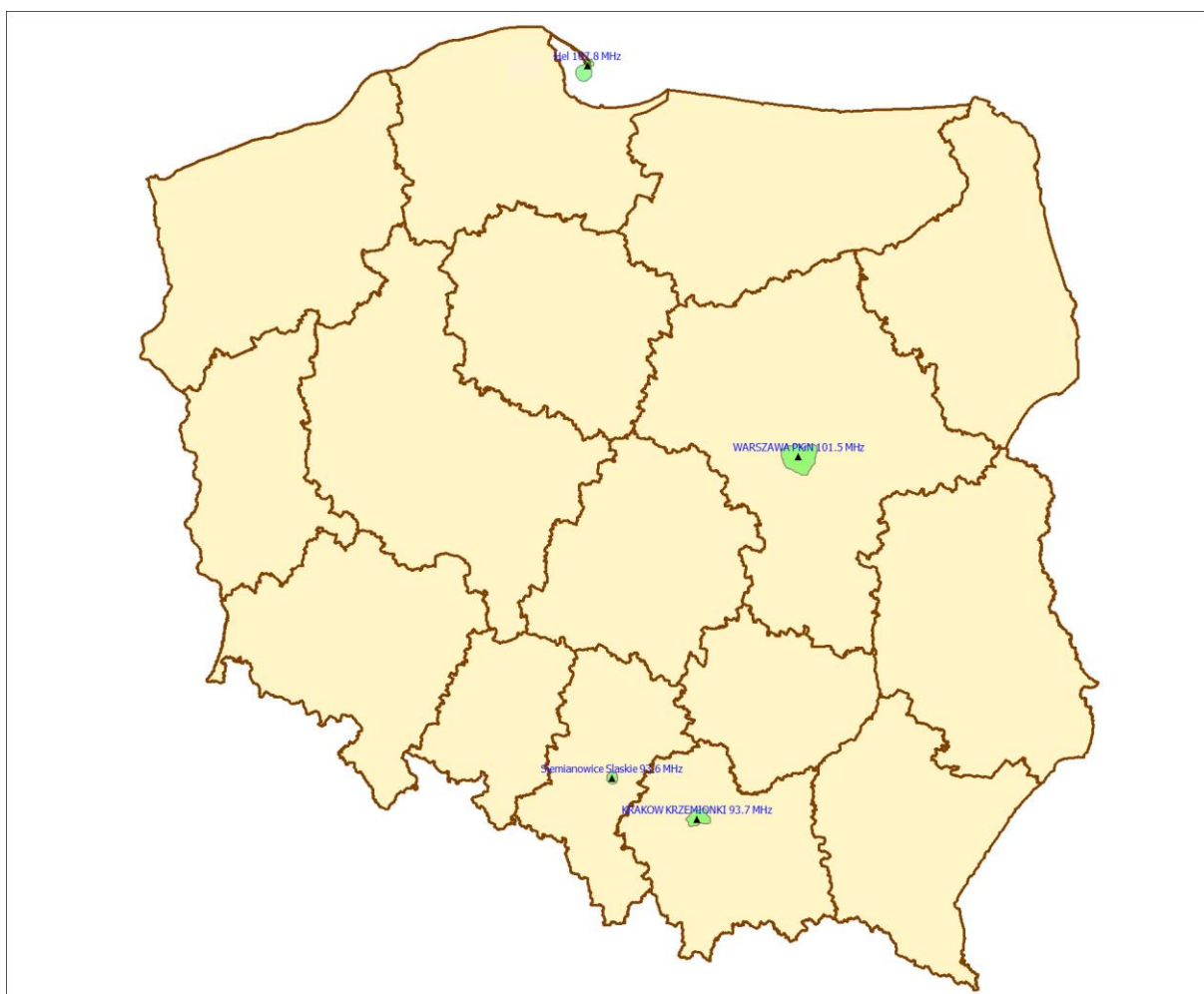
60 stacji

Pokrycie ludnościowe: 35 138 212 osób 90,85%\*

Pokrycie powierzchniowe: 277 101,0 km<sup>2</sup> 88,62%\*



## GRUPA EUROZET - Radio CHILLI ZET



Źródło: Opracowanie Departamentu Regulacji Biura KRRiT.

### GRUPA EUROZET      Radio ZET CHILLI

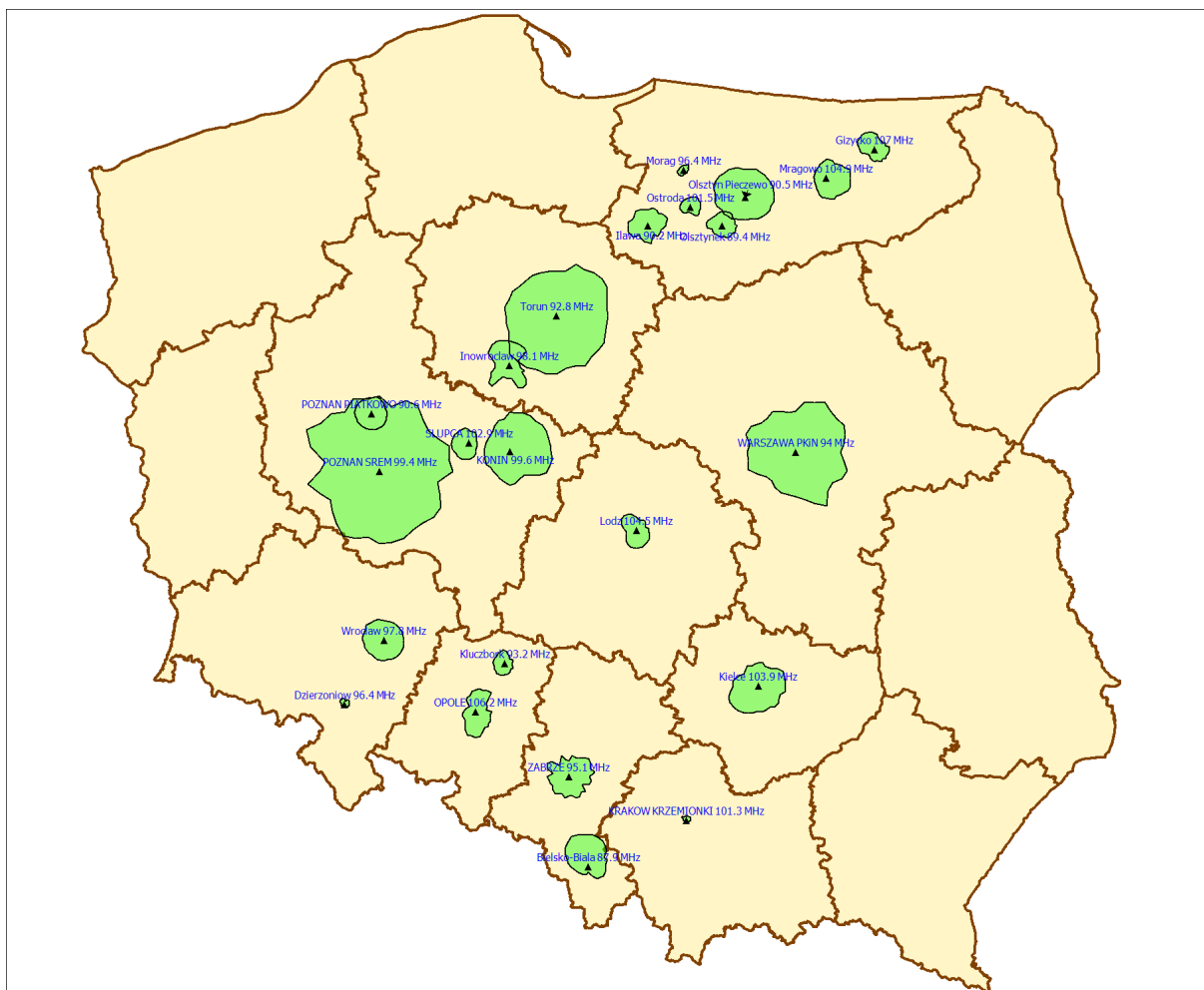
4 stacje

Pokrycie ludnościowe:	2 633 993 osób	6,81 %*
Pokrycie powierzchniowe:	1 813,1 km <sup>2</sup>	0,58 %*

Tabela nr 4. GRUPA EUROZET – Radio ZET CHILLI

L.p.	Numer Koncesji	Nazwa Koncesjonariusza	Nazwa programu
1	237/K/2013-R	Eurozet Radio Sp. z o.o. (d. Muzyka JAZZ Radio Sp. z o.o.)	Radio ZET CHILLI
2	054/K/2010-R	Eurozet Radio Sp. z o.o. (d. FM Radio JAZZZ Sp. z o.o.)	Radio ZET CHILLI

## GRUPA EUROZET - Meloradio



Źródło: Opracowanie Departamentu Regulacji Biura KRRiT.

### GRUPA EUROZET      Meloradio

23 stacje

Pokrycie ludnościowe:

9 107 400 osób

23,55 %\*

Pokrycie powierzchniowe:

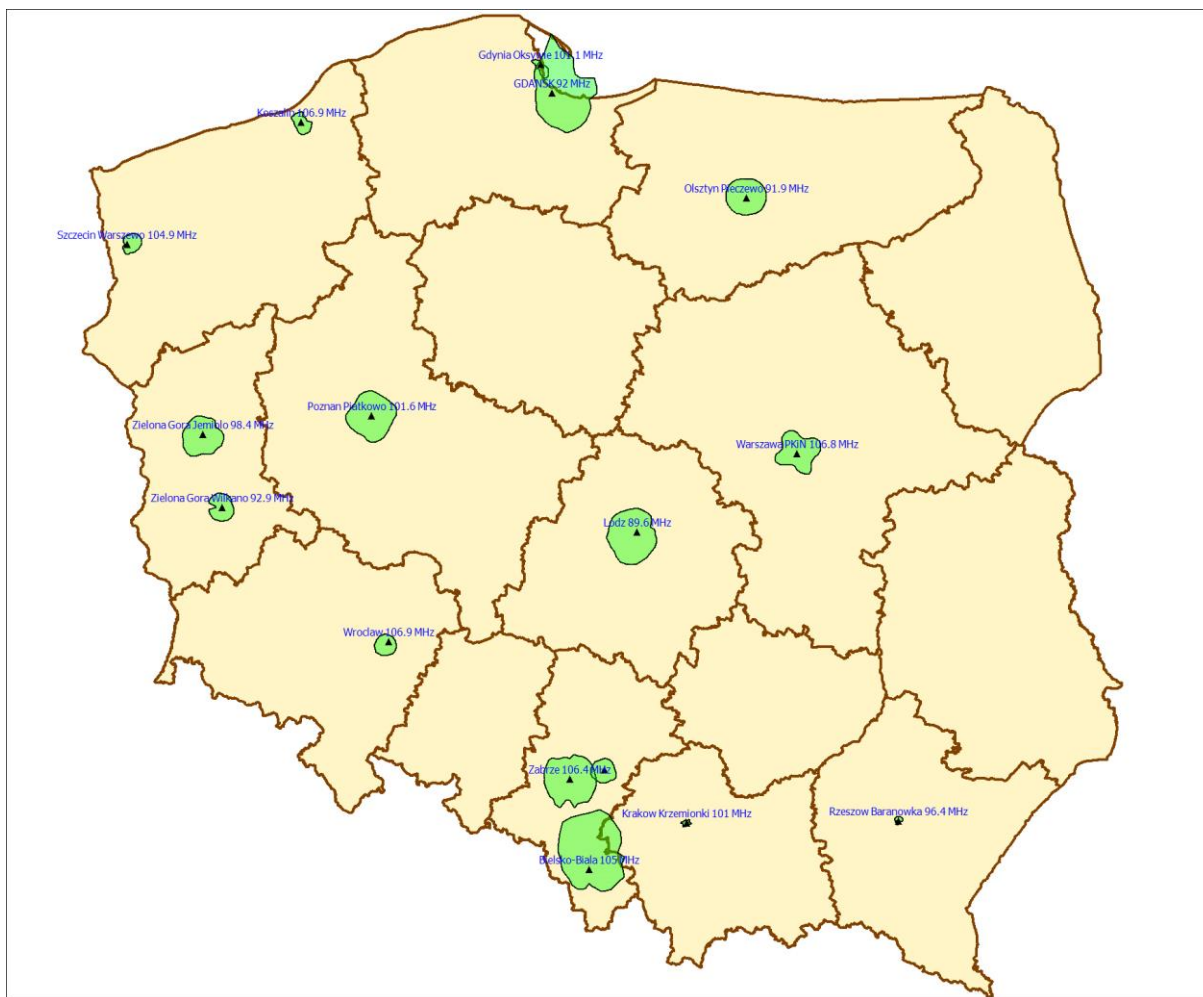
26 751,1 km<sup>2</sup>

8,6 %\*

## Tabela nr 5. GRUPA EUROZET – Meloradio

L.p.	Numer Koncesji	Nazwa Koncesjonariusza	Nazwa programu
1	327/K/2018-R	Eurozet Radio Sp. z o.o. (d. Classic FM Sp. z o.o.)	Meloradio 104,5
2	038/K/2009-R	Eurozet Radio Sp. z o.o. (d. Spectrum FM Sp. z o.o.)	Meloradio WARSZAWA
3	039/K/2009-R	Eurozet Radio Sp. z o.o. (d. Radio SBB Rodło Sp. z o.o.)	Meloradio 95,1
4	042/K/2009-R	Eurozet Radio Sp. z o.o. (d. PUH HITT Sp. z o.o.)	Meloradio 101,3
5	044/K/2009-R	Eurozet Radio Sp. z o.o. (d. MEDIA Sp. z o.o.)	Meloradio 90,6 99,4
6	066/K/2011-R	Eurozet Radio Sp. z o.o. (d. Radio Warta Sp. z o.o.)	Meloradio 102,9
7	067/K/2011-R	Eurozet Radio Sp. z o.o. (d. Radio Warta Sp. z o.o.)	Meloradio 99,6
8	096/K/2011-R	Eurozet Radio Sp. z o.o. (d. Radio Warmia-Mazury Wa-Ma S.A.)	Meloradio 90,2
9	097/K/2011-R	Eurozet Radio Sp. z o.o. (d. Radio Warmia-Mazury Wa-Ma S.A.)	Meloradio 104,9
10	098/K/2011-R	Eurozet Radio Sp. z o.o. (d. Radio Warmia-Mazury Wa-Ma S.A.)	Meloradio 90,5
11	099/K/2011-R	Eurozet Radio Sp. z o.o. (d. PUH HITT Sp. z o.o.)	Meloradio 87,9
12	100/K/2011-R	Eurozet Radio Sp. z o.o. (d. PUH HITT Sp. z o.o.)	Meloradio
13	109/K/2011-R	Eurozet Radio Sp. z o.o. (d. Radio Las Vegas Sp. z o.o.)	Meloradio 92,8
14	192/K/2012-R	Eurozet Radio Sp. z o.o. (d. Radio SBB Rodło Sp. z o.o.)	Meloradio 103,9
15	224/K/2013-R	Fundacja Edukacji Medialnej	Meloradio Mazury
16	249/K/2014-R	Radio AS Sp. z o.o.	Meloradio 98,1
17	292/K/2016-R	Radio Sudety Sp. z o.o.	Meloradio 96,4
18	297/K/2016-R	Eurozet Radio Sp. z o.o. (d. TRAFFIC Sp. z o.o.)	Meloradio 97,8
19	307/K/2018-R	Eurozet Radio Sp. z o.o. (d. Radio Warmia-Mazury Wa-Ma S.A.)	Meloradio 107,0

## GRUPA EUROZET - AntyRadio



Źródło: Opracowanie Departamentu Regulacji Biura KRRiT.

### GRUPA EUROZET      AntyRadio

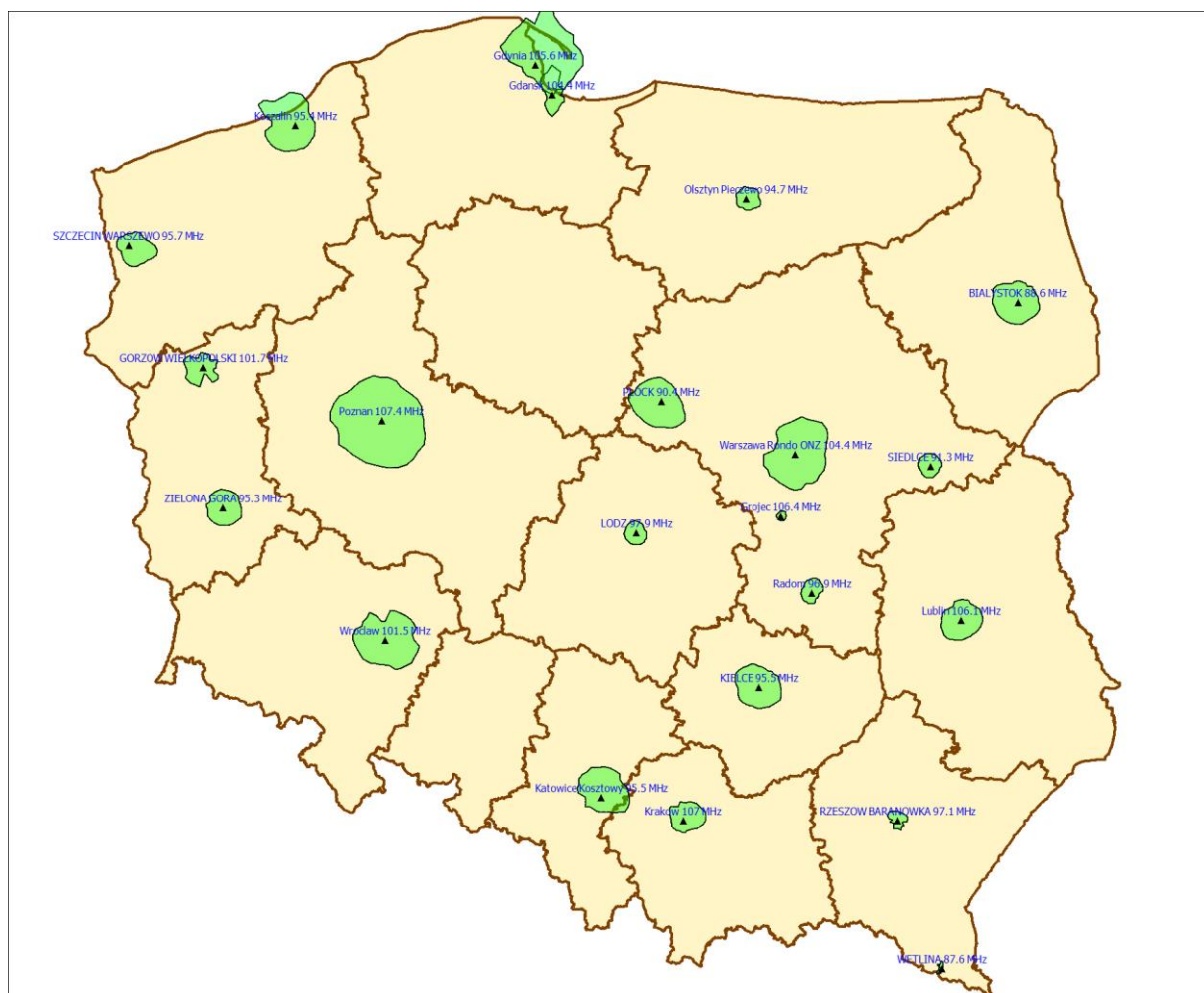
16 stacji

Pokrycie ludnościowe:	10 058 352 osób	26,0 %*
Pokrycie powierzchniowe:	16 656,3 km <sup>2</sup>	5,3 %*

Tabela nr 6. GRUPA EUROZET - AntyRadio

L.p.	Numer Koncesji	Nazwa Koncesjonariusza	Nazwa programu
1	324/K/2018-R	Eurozet Radio Sp. z o.o. (d. Radiostacja Sp. z o.o.)	AntyRadio
2	093/K/2011-R	Eurozet Radio Sp. z o.o. (d. PUH HITT Sp. z o.o.)	AntyRadio 106,4 FM

## GRUPA ZPR - Radio VOX FM



Źródło: Opracowanie Departamentu Regulacji Biura KRRiT.

### GRUPA ZPR Radio VOX FM

22 stacje

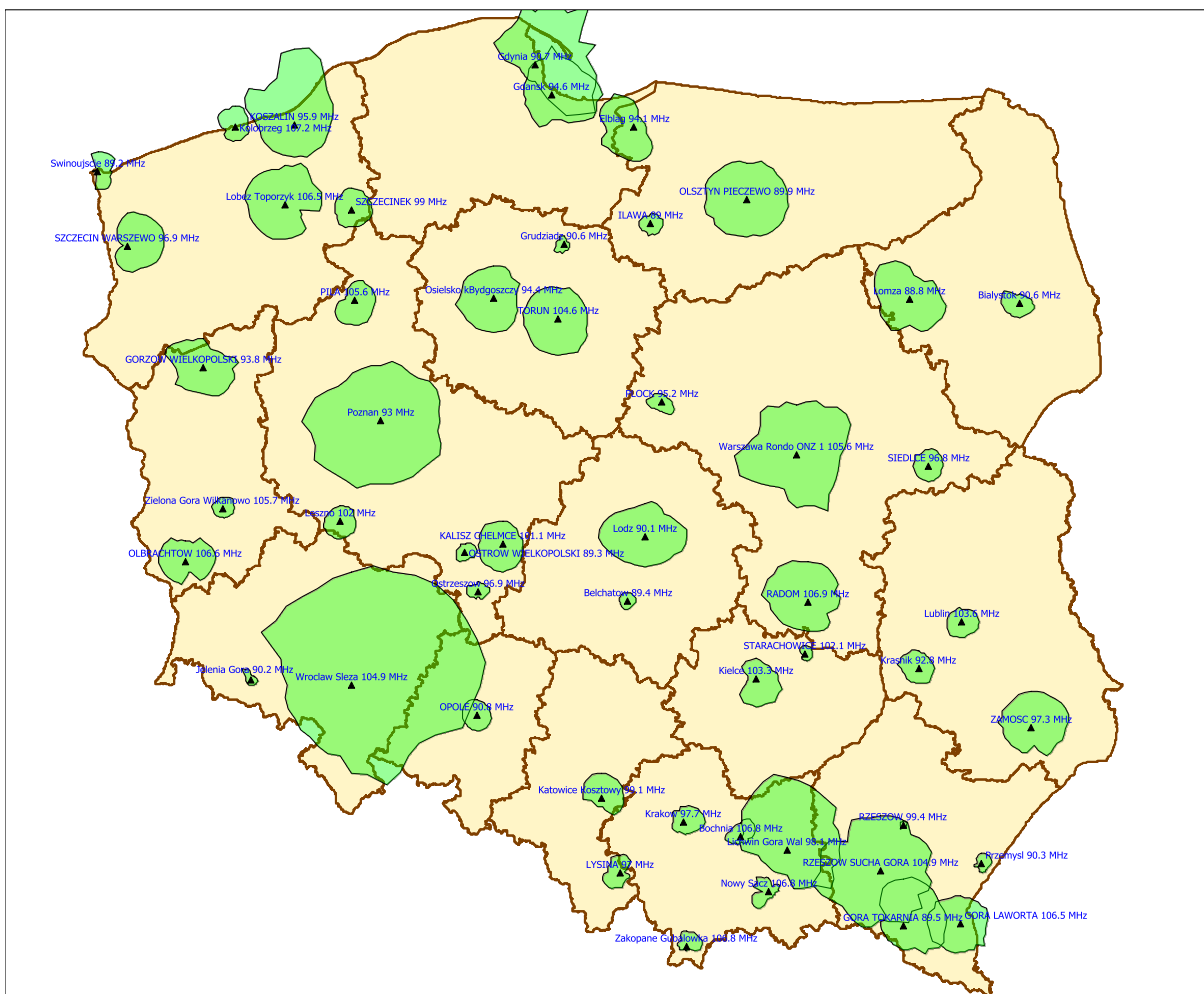
Pokrycie ludnościowe:	10 806 427 osób	28,0 %*
Pokrycie powierzchniowe:	20 063,3 km <sup>2</sup>	6,4 %*

Tabela nr 7. GRUPA ZPR - Radio VOX FM

L.p.	Numer Koncesji	Nazwa Koncesjonariusza	Nazwa programu
1	334/K/2018-R	ESKA ROCK S.A.	VOX FM
2	037/K/2009-R	Porozumienie Radiowe – Poznań Sp.z o.o.	107,4 VOX FM
3	041/K/2009-R	Nadawca Sp. z o.o.	ESKA ROCK
4	433/2010-R	Mazowsze FM Sp. z o.o. (d. Witold Wójcik)	VOX FM Radom
5	595/2015-R	Radio GO Sp. z o.o.	VOX FM Gorzów



## GRUPA ZPR - Radio ESKA



Źródło: Opracowanie Departamentu Regulacji Biura KRRiT.

### GRUPA ZPR Radio ESKA

51 stacji

#### Program Radio Eska:

Pokrycie ludnościowe:	17 128 441 osób	44,8 %*
Pokrycie powierzchniowe:	76 235,4 km <sup>2</sup>	24,3 %*

#### Program Radio Eska – franszyza:

Pokrycie ludnościowe:	182 325 osób	0,47 %*
Pokrycie powierzchniowe:	1 115,7 km <sup>2</sup>	0,36 %*

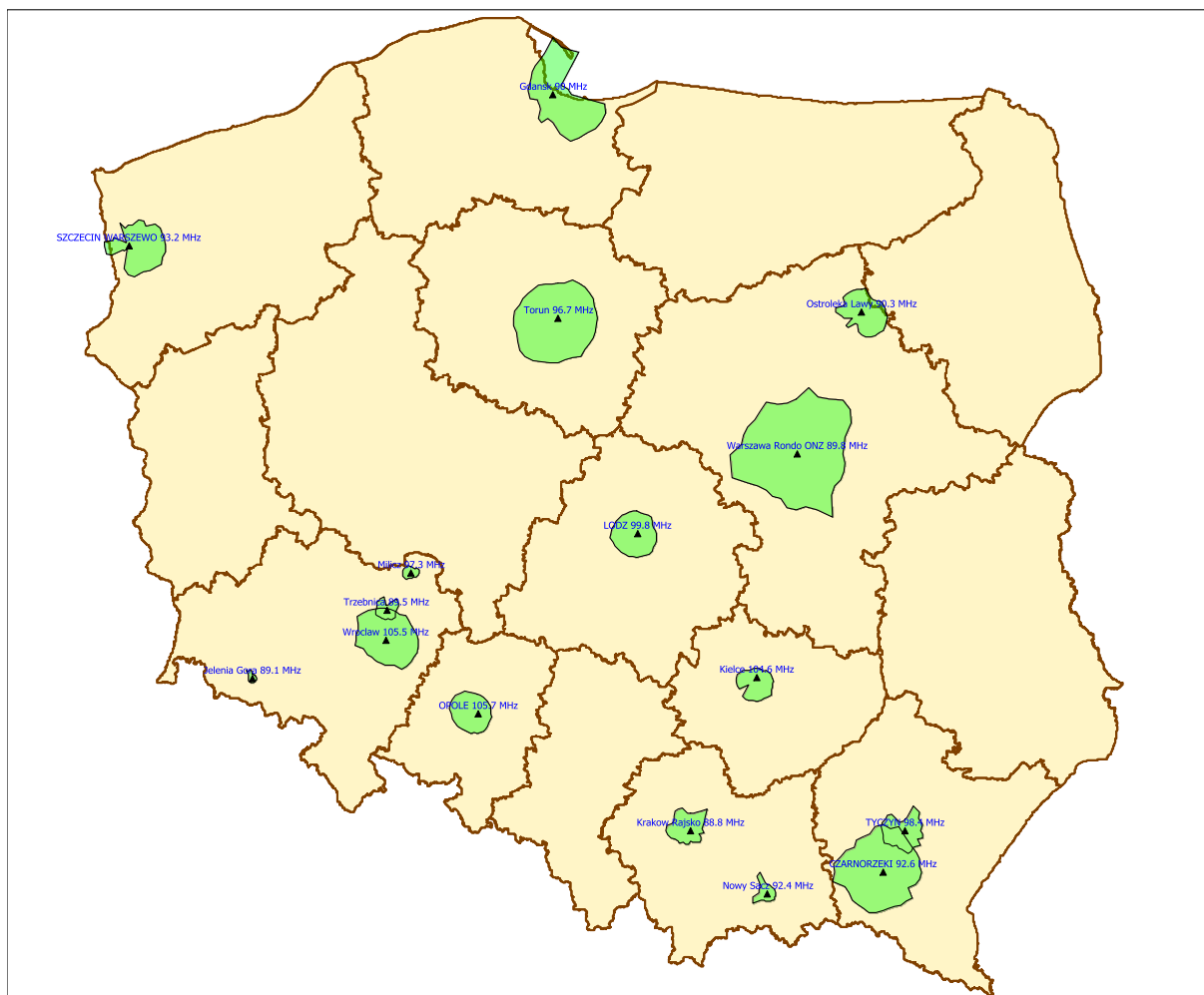
## Tabela nr 8. GRUPA ZPR - Radio ESKA

L.p.	Numer Koncesji	Nazwa Koncesjonariusza	Nazwa programu
1	336/K/2018-R	Radio ESKA S.A.	ESKA Bydgoszcz
2	335/K/2018-R	Radio ESKA S.A.	ESKA Trójmiasto
3	337/K/2018-R	Radio ESKA S.A.	ESKA Łódź
4	332/K/2018-R	Radio ESKA S.A. (d. Radio REJA Sp. z o.o.)	ESKA Szczecinek
5	029/K/2009-R	Radio ESKA S.A.	ESKA Opole
6	036/K/2009-R	Radio ESKA S.A. (d. Radio Północ Sp. z o.o.)	ESKA Koszalin
7	046/K/2009-R	Radio ESKA S.A.	ESKA Lublin
8	053/K/2010-R	Radio ESKA S.A. (d. MTM FM Sp. z o.o.)	ESKA Starachowice
9	059/K/2010-R	Radio ESKA S.A. (d. MONA Sp. z o.o.)	ESKA Ostrów-Kalisz
10	060/K/2010-R	Radio ESKA S.A. (d. Radio Bieszczady Sp. z o.o.)	ESKA Rzeszów
11	063/K/2010-R	Radio ESKA S.A. (d. MEDIA Zamość Sp. z o.o.)	ESKA Zamość
12	065/K/2010-R	Radio ESKA S.A. (d. Łomżyńska Agencja Informacyjna Sp. z o.o.)	ESKA Łomża
13	095/K/2011-R	Radio ESKA S.A.	ESKA Kraków
14	113/K/2011-R	Radio Radom Sp. z o.o.	ESKA Radom
15	125/K/2011-R	Radio ESKA S.A. (d. Radio Plama Sp. z o.o.)	ESKA Szczecin
16	136/K/2011-R	Radio ESKA S.A. (d. Maks Tarnów Sp. z o.o.)	ESKA Tarnów
17	137/K/2011-R	Radio ESKA S.A. (d. Maks Bochnia Sp. z o.o.)	ESKA Małopolska
18	139/K/2011-R	Radio ESKA S.A.	ESKA Warszawa
19	140/K/2011-R	Radio ESKA S.A.	ESKA Gorzów
20	141/K/2011-R	Radio ESKA S.A.	ESKA Leszno
21	142/K/2011-R	Radio ESKA S.A.	ESKA Piła
22	144/K/2011-R	Radio ESKA S.A.	ESKA Białystok
23	145/K/2011-R	Radio ESKA S.A.	ESKA Kilece
24	148/K/2012-R	Radio ESKA S.A.	ESKA Toruń
25	149/K/2012-R	Radio ESKA S.A.	ESKA Olsztyn
26	150/K/2012-R	Radio ESKA S.A.	ESKA Zielona Góra
27	151/K/2012-R	Radio ESKA S.A.	ESKA Poznań
28	153/K/2012-R	Radio ESKA S.A.	ESKA Wrocław
29	156/K/2012-R	Radio ESKA S.A. (d. Audioart Sp. z o.o. d. Jerzy Kalisz)	ESKA Łąwa
30	162/K/2012-R	Rozgłośnia Radiowa "REZONANS" Sp. z o.o.	ESKA ŚLĄSK
31	177/K/2012-R	Radio ESKA S.A.	ESKA Bełchatów
32	178/K/2012-R	Radio ESKA S.A. (d. HOT Radio Przemyśl Sp. z o.o.)	ESKA Przemyśl
33	232/K/2013-R	Radio ESKA S.A. (d. Audioart Sp. z o.o. d. Jerzy Kalisz)	ESKA Grudziądz
34	321/K/2018-R	Radio ESKA S.A.	ESKA Siedlce
35	407/2009-R	Radio ESKA S.A.	ESKA 106,6
36	409/2009-R	Radio ESKA S.A.	ESKA Płock
37	723/2018-R	Radio ESKA S.A.	ESKA Kraśnik
38	413/2009-R	Radio ESKA S.A.	ESKA Beskidy
39	620/2015-R	Radio ESKA S.A.	ESKA Ostrzeszów

## Tabela nr 9. GRUPA ZPR - Radio ESKA – franszyza

L.p.	Numer Koncesji	Nazwa Koncesjonariusza	Nazwa programu
1	166/K/2012-R	Stowarzyszenie Rozwoju Rozgłośni Radiowej w Elblągu	ESKA Elbląg

## GRUPA ZPR - Radio WAWA



Źródło: Opracowanie Departamentu Regulacji Biura KRRiT.

### GRUPA ZPR Radio WAWA

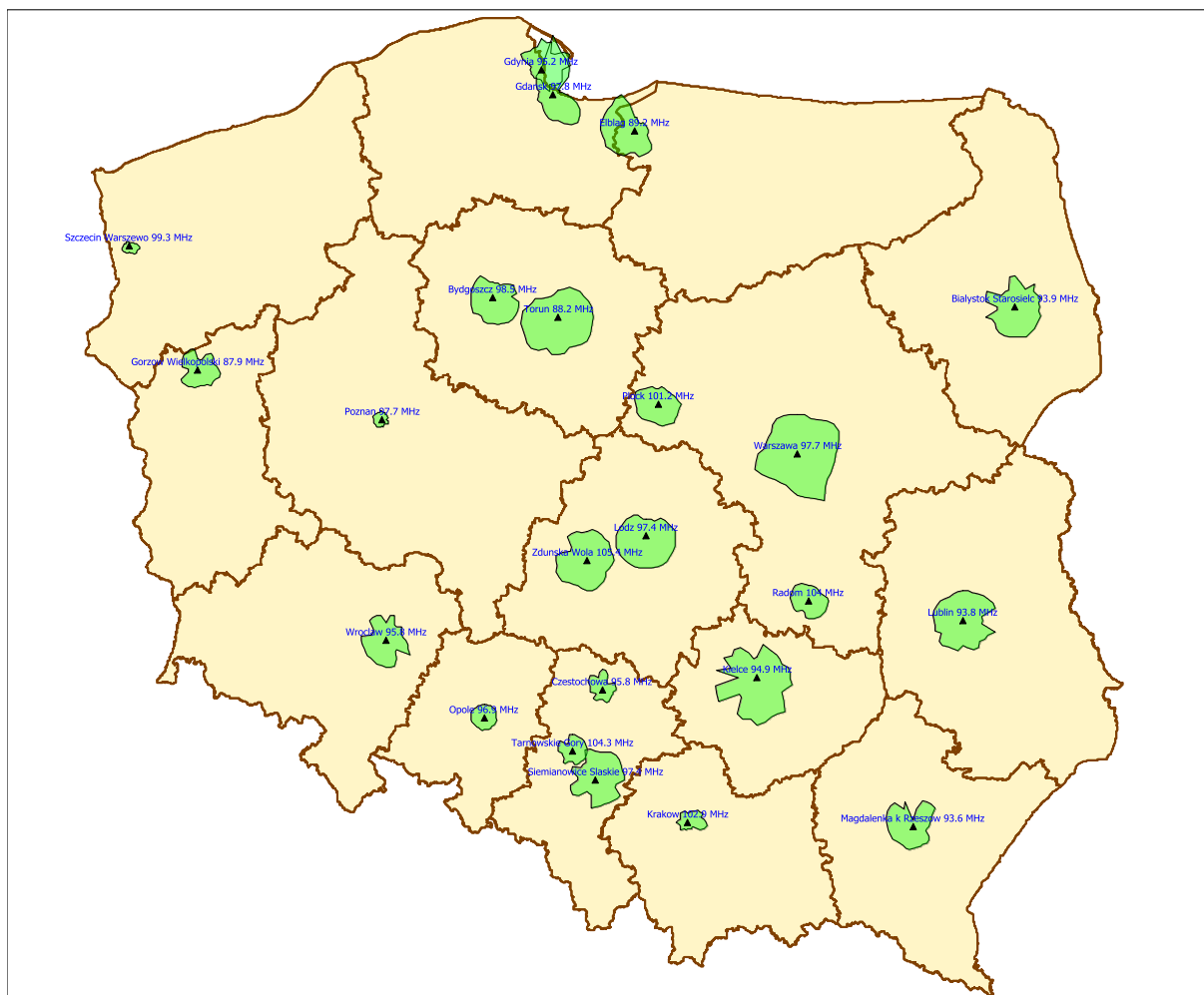
15 stacji

Pokrycie ludnościowe:	8 239 312 osób	21,3 %*
Pokrycie powierzchniowe:	22 587,0 km <sup>2</sup>	7,22 %*

## Tabela nr 10. GRUPA ZPR - Radio WAWA

L.p.	Numer Koncesji	Nazwa Koncesjonariusza	Nazwa programu
1	330/K/2018-R	Radio Toruń Sp. z o.o.	WAWA Toruń
2	049/K/2010-R	International Communication Sp. z o.o.	Radio WAWA
3	050/K/2010-R	RM MEDIA Sp. z o.o.	WAWA Łódź
4	064/K/2010-R	PPUH MAKS Sp. z o.o.	WAWA Rzeszów
5	259/K/2015-R	International Communication Sp. z o.o.	WAWA Wrocław
6	447/2010-R	International Communication Sp. z o.o.	WAWA OPOLE
7	495/2012-R	International Communication Sp. z o.o.	WAWA SZCZECIN
8	548/2013-R	International Communication Sp. z o.o.	WAWA KRAKÓW
9	562/2014-R	International Communication Sp. z o.o.	WAWA Nowy Sącz
10	596/2015-R	International Communication Sp. z o.o.	WAWA GDAŃSK
11	621/2015-R	International Communication Sp. z o.o.	WAWA Jelenia Góra
12	636/2016-R	International Communication Sp. z o.o.	WAWA Trzebnica
13	704/2018-R	International Communication Sp. z o.o.	WAWA Kielce

## GRUPA AGORY - Pierwsze Radio Informacyjne TOK FM



Źródło: Opracowanie Departamentu Regulacji Biura KRRiT.

### GRUPA AGORY

23 stacje

### Pierwsze Radio Informacyjne TOK FM

Pokrycie ludnościowe:

11 689 808 osób

30,22 %\*

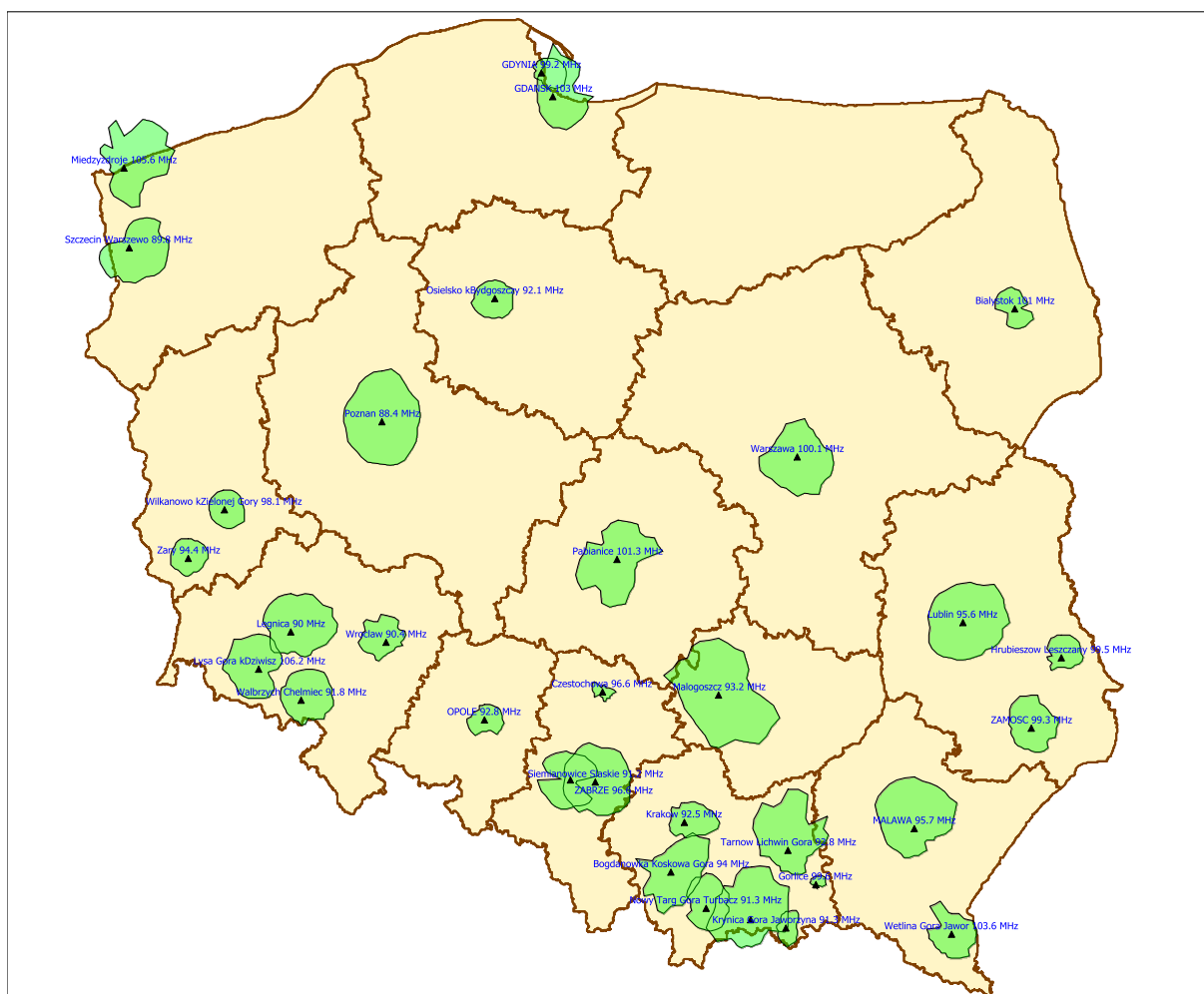
Pokrycie powierzchniowe:

24 479,8 km<sup>2</sup>

7,83 %\*



## GRUPA AGORY - Radio ZŁOTE PRZEBOJE



Źródło: Opracowanie Departamentu Regulacji Biura KRRiT.

### GRUPA AGORY Radio ZłOTE PRZEBOJE

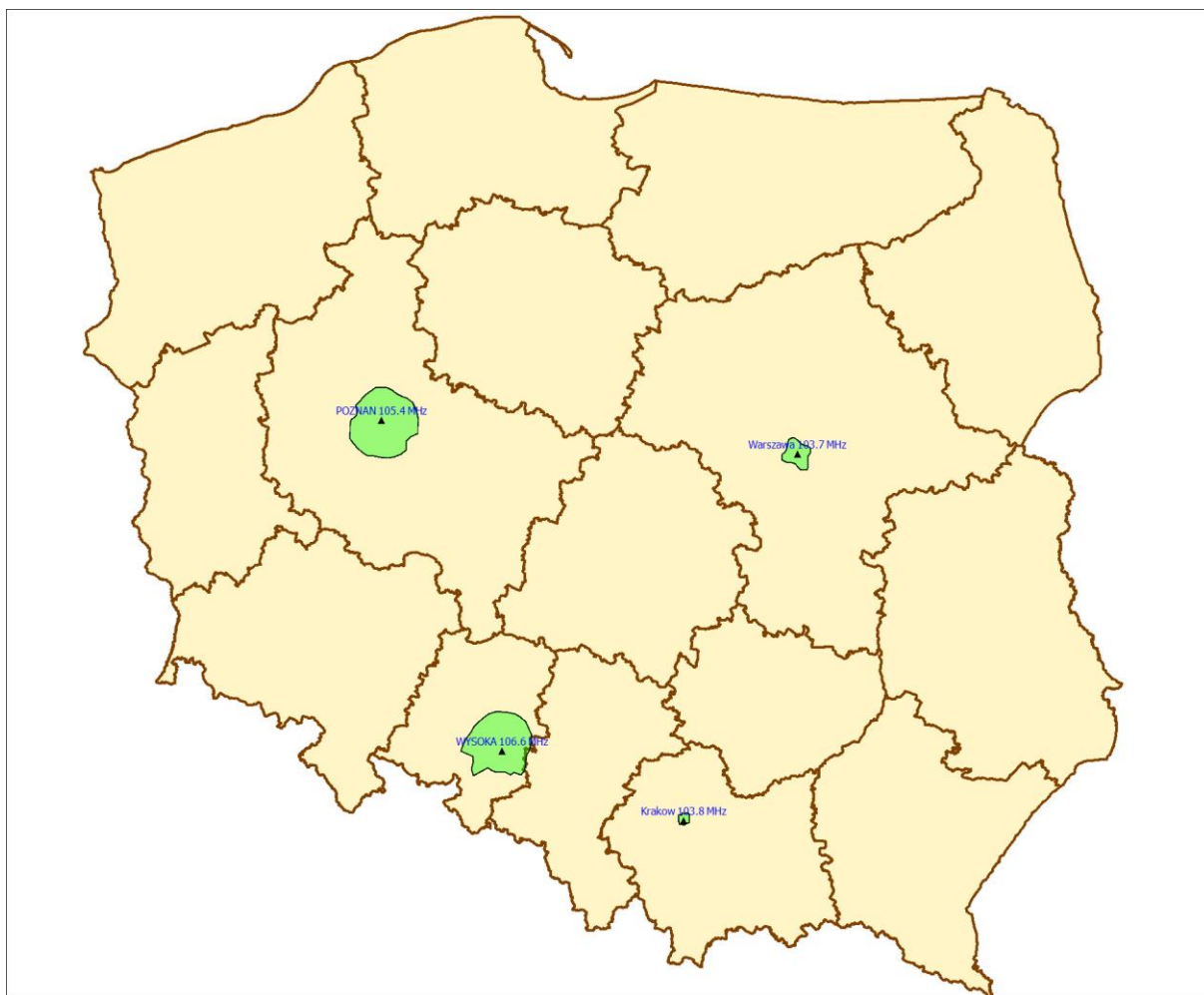
32 stacji

Pokrycie ludnościowe:	14 120 747 osób	36,51 %*
Pokrycie powierzchniowe:	45 426,4 km <sup>2</sup>	14,53 %*

Tabela nr 11. GRUPA AGORY - Radio ZŁOTE PRZEBOJE

L.p.	Numer Koncesji	Nazwa Koncesjonariusza	Nazwa programu
1	058/K/2010-R	Grupa Radiowa Agory Sp. z o.o.	ZŁOTE PRZEBOJE RES 95,7 FM
2	090/K/2011-R	Grupa Radiowa Agory Sp. z o.o.	ZŁOTE PRZEBOJE PULS 95,6 FM
3	105/K/2011-R	Grupa Radiowa Agory Sp. z o.o.	ZŁOTE PRZEBOJE C 96,6 FM
4	146/K/2012-R	Grupa Radiowa Agory Sp. z o.o.	ZŁOTE PRZEBOJE KOLOR 90,4 FM
5	147/K/2012-R	Grupa Radiowa Agory Sp. z o.o.	ZŁOTE PRZEBOJE WANDA 92,5 FM
6	164/K/2012-R	Grupa Radiowa Agory Sp. z o.o.	ZŁOTE PRZEBOJE ECHO
7	175/K/2012-R	Grupa Radiowa Agory Sp. z o.o.	ZŁOTE PRZEBOJE KAROLINA 91,2 FM
8	182/K/2012-R	Grupa Radiowa Agory Sp. z o.o.	ZŁOTE PRZEBOJE O'LE 92,8 FM
9	185/K/2012-R	Grupa Radiowa Agory Sp. z o.o.	ZŁOTE PRZEBOJE NA FALI 89,8 FM
10	187/K/2012-R	Grupa Radiowa Agory Sp. z o.o.	ZŁOTE PRZEBOJE 101 FM
11	191/K/2012-R	Grupa Radiowa Agory Sp. z o.o.	ZŁOTE PRZEBOJE 91,8 FM
12	214/K/2013-R	Grupa Radiowa Agory Sp. z o.o.	ZŁOTE PRZEBOJE 106,2 FM
13	219/K/2013-R	Grupa Radiowa Agory Sp. z o.o.	Radio 88,4 FM ZŁOTE PRZEBOJE
14	225/K/2013-R	IM 40 Sp. z o.o.	Radio ZŁOTE PRZEBOJE 100,1 FM
15	227/K/2013-R	Grupa Radiowa Agory Sp. z o.o.	ZŁOTE PRZEBOJE 101,3 FM
16	241/K/2014-R	Grupa Radiowa Agory Sp. z o.o.	Radio TREFL 103 i 99,2 ZŁOTE PRZEBOJE
17	242/K/2014-R	Grupa Radiowa Agory Sp. z o.o.	Twoje Radio ZŁOTE PRZEBOJE
18	250/K/2014-R	Grupa Radiowa Agory Sp. z o.o.	ZŁOTE PRZEBOJE ELITA 92,1 FM
19	440/2010-R	Grupa Radiowa Agory Sp. z o.o.	Radio ZŁOTE PRZEBOJE 99,3 FM
20	475/2011-R	Grupa Radiowa Agory Sp. z o.o.	Radio Złote Przeboje w Wolinie
21	542/2013-R	Grupa Radiowa Agory Sp. z o.o.	Radio ZŁOTE PRZEBOJE 90,0 FM
22	581/2014-R	Grupa Radiowa Agory Sp. z o.o.	Radio ZŁOTE PRZEBOJE 93,2 FM
23	591/2015-R	Grupa Radiowa Agory Sp. z o.o.	Radio ZŁOTE PRZEBOJE 92,8 FM
24	719/2018-R	Grupa Radiowa Agory Sp. z o.o.	Radio ZŁOTE PRZEBOJE 103,6 FM

## GRUPA AGORY - ROCK Radio



Źródło: Opracowanie Departamentu Regulacji Biura KRRiT.

### GRUPA AGORY

### ROCK Radio

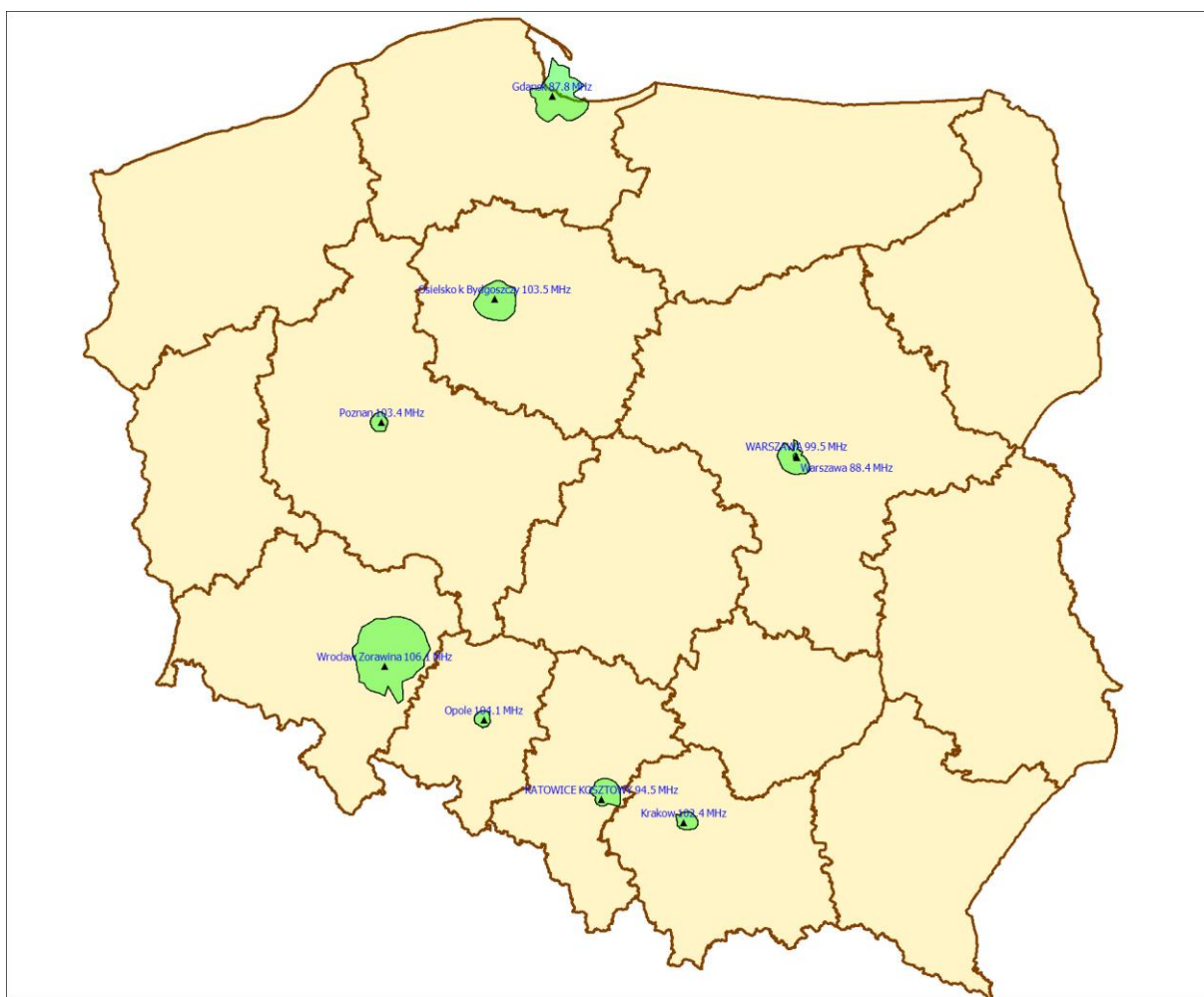
4 stacje

Pokrycie ludnościowe:	3 784 445 osób	9,78 %*
Pokrycie powierzchniowe:	5 678,3 km <sup>2</sup>	1,82 %*

Tabela nr 12. GRUPA AGORY – Rock Radio

L.p.	Numer Koncesji	Nazwa Koncesjonariusza	Nazwa programu
1	057/K/2010-R	Grupa Radiowa Agory Sp. z o.o.	Rock Radio 105,4 FM
2	127/K/2011-R	Grupa Radiowa Agory Sp. z o.o.	Rock Radio 106,6 FM
3	165/K/2012-R	Grupa Radiowa Agory Sp. z o.o.	Rock Radio 103,8 FM
4	226/K/2013-R	Grupa Radiowa Agory Sp. z o.o.	Rock Radio 103,7 FM

## GRUPA AGORY - Radio Pogoda



Źródło: Opracowanie Departamentu Regulacji Biura KRRiT.

### GRUPA AGORY

9 stacji

### Radio Pogoda

Pokrycie ludnościowe:

5 256 752 osób

13,59 %\*

Pokrycie powierzchniowe:

6 309,2 km<sup>2</sup>

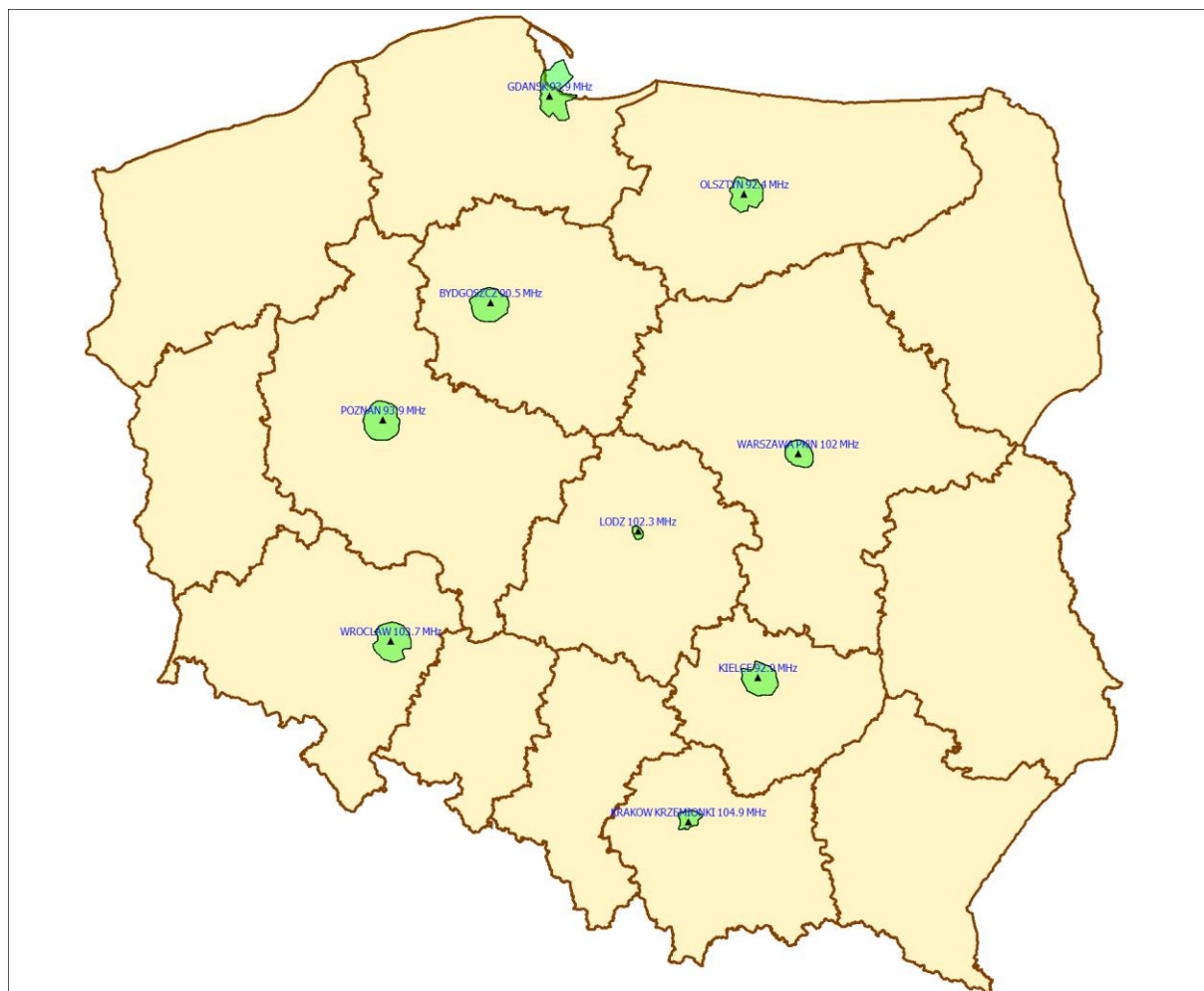
2,02 %\*

### Tabela nr 13. GRUPA AGORY - Radio Pogoda

L.p.	Numer Koncesji	Nazwa Koncesjonariusza	Nazwa programu
1	091/K/2011-R	Grupa Radiowa Agory Sp. z o.o.	Radio Pogoda 103,5 FM
2	114/K/2011-R	Grupa Radiowa Agory Sp. z o.o.	Radio Pogoda 94,5 FM
3	126/K/2011-R	Grupa Radiowa Agory Sp. z o.o.	Radio Pogoda 106,1 FM
4	154/K/2012-R	Grupa Radiowa Agory Sp. z o.o. (d. BDM Media Sp. z o.o.)	Radio Pogoda 102,4 FM
5	176/K/2012-R	Grupa Radiowa Agory Sp. z o.o.	Radio Pogoda 103,4 FM
6	190/K/2012-R	Grupa Radiowa Agory Sp. z o.o.	Radio Pogoda 104,1 FM
7	438/2010-R	Grupa Radiowa Agory Sp. z o.o. (d. FONIA Sp. z o.o.)	Radio Pogoda 88,4 i 99,5 FM
8	696/2017-R	Grupa Radiowa Agory Sp. z o.o.	Radio Pogoda 87,8 FM



## GRUPA POLSAT - Radio muzo.fm



Źródło: Opracowanie Departamentu Regulacji Biura KRRiT.

### GRUPA POLSAT

### Radio muzo.fm

9 stacji

Pokrycie ludnościowe:

6 231 535 osób

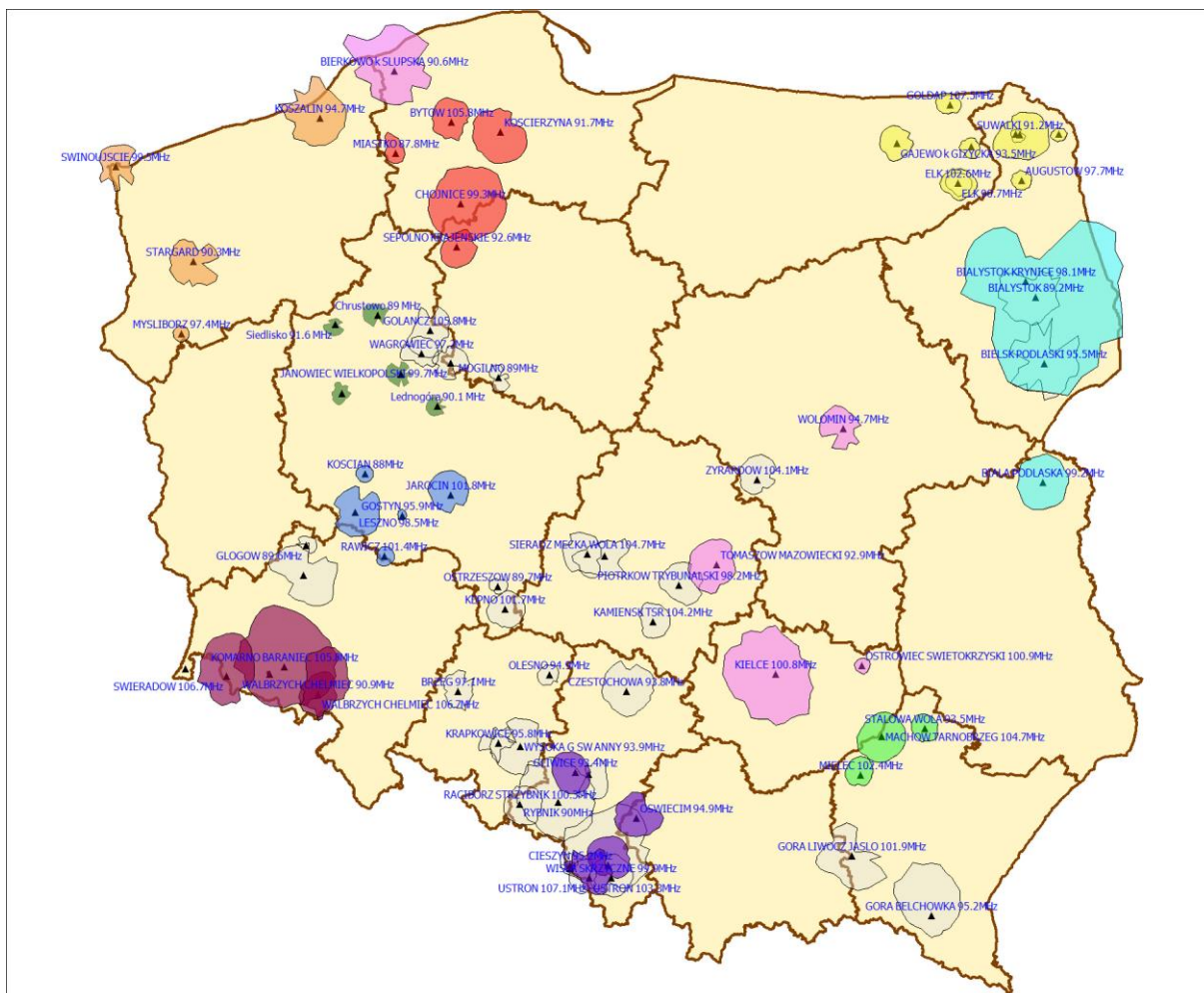
16,1 %\*

Pokrycie powierzchniowe:

4 425,9 km<sup>2</sup>

1,74 %\*

## Niezależni radiowi nadawcy lokalni posiadający więcej niż jedną stację



Źródło: Opracowanie Departamentu Regulacji Biura KRRiT.

### Niezależni radiowi nadawcy lokalni posiadający więcej niż jedną stację 82 stacje

**Legenda:**

- kolor zielony – zasięgi stacji nadających program: Radio LELIWA
- kolor wrzosu – zasięg stacji nadających program: Radio FAMA
- kolor pomarańczowy – zasięg stacji nadających program: Twoje Radio
- kolor niebieski – zasięg stacji nadających program: Radio ELKA
- kolor żółty – zasięg stacji nadających program: Radio 5
- kolor lazurowy – zasięg stacji nadających program: Białoruskie Radio RACJA
- kolor fioletowy – zasięg stacji nadających program: Radio CCM
- kolor czerwony – zasięg stacji nadających program: Radio WEEKEND
- kolor bordowy – zasięg stacji nadających program: Muzyczne Radio
- kolor ciemnozielony – zasięgi stacji nadających program: Radio Wielkopolska
- kolor szary – zasięg stacji pozostałych spółek

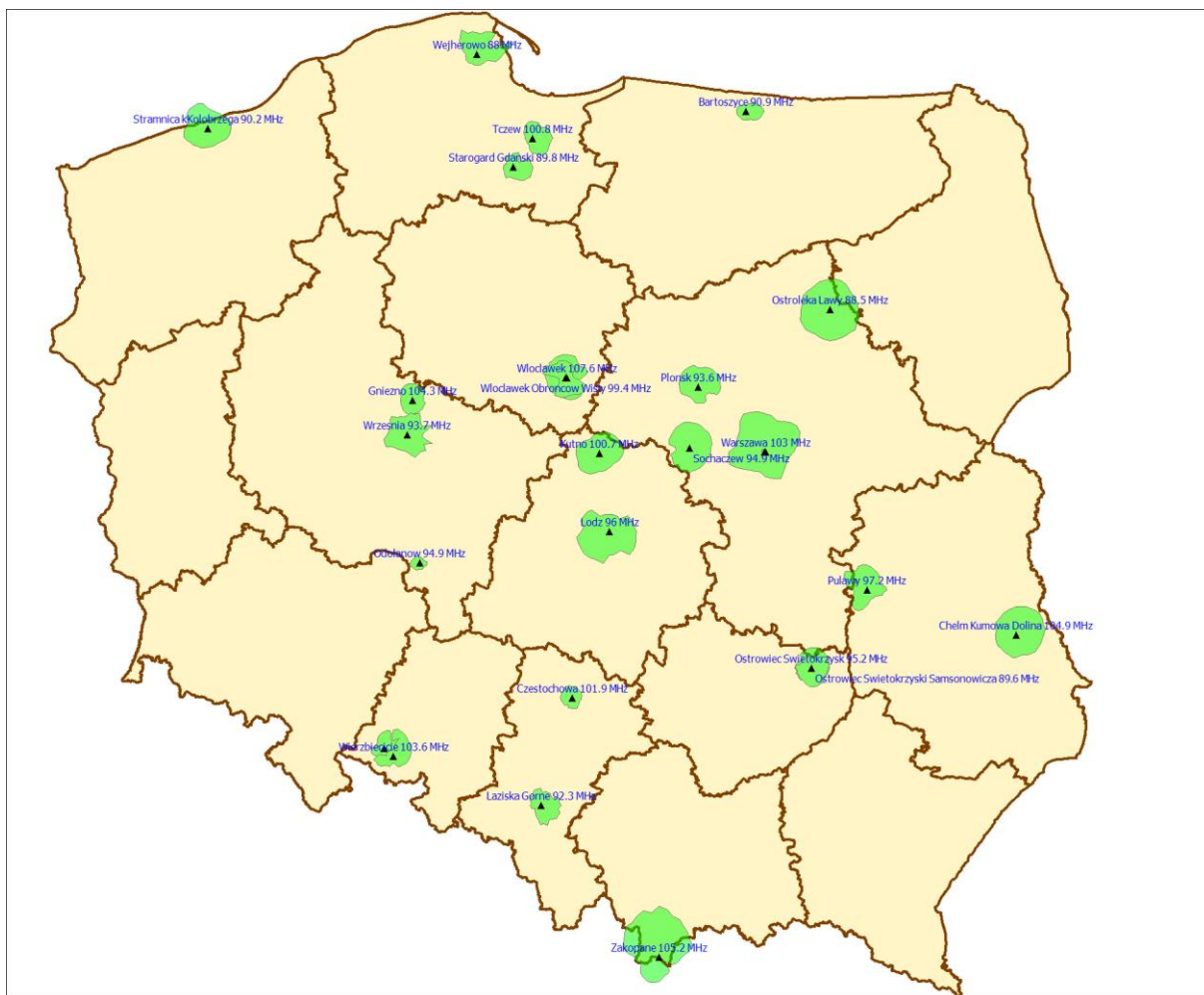
Pokrycie ludnościowe:	11 977 661 osób	30,9 %*
Pokrycie powierzchniowe:	63 849,3 km <sup>2</sup>	20,36 %*

Tabela nr 14. Niezależni radiowi nadawcy lokalni posiadający więcej niż jedną stację

L.p.	Numer Koncesji	Nazwa Koncesjonariusza	Nazwa programu	Lokalizacja
1	300/K/2017-R	Radio Vanessa Sp. z o.o.	Radio VANESSA	RACIBÓRZ STRZYBNIK
				KRAPKOWICE
				OLESNO
2	318/K/2018-R	Radio 90 Sp. z o.o.	Radio 90 FM	RYBNIK
				CIESZYN
3	328/K/2018-R	Radio Leliwa Sp. z o.o.	Radio LEIWA	STALOWA WOLA
				MIELEC
				MACHÓW - TARNOBRZEG
4	303/K/2017-R	Radio Bielsko Sp. z o.o.	Radio BIELSKO	BIELSKO-BIAŁA G.SZYNDZ
				WISŁA SKRZYCZNE
				USTROŃ
5	031/K/2009-R	Radio 5 Bajer Spółka jawna	Radio 5	SUWAŁKI
				GOŁDAP
				OLECKO
				AUGUSTÓW
				SEJNY
6	032/K/2009-R	Radio 5 EŁK Bajer Spółka jawna	Radio 5 EŁK	EŁK
				GAJEWO k/GIŻYCKA
7	043/K/2009-R	Białoruskie Centrum Informacyjne Sp. z o.o.	Białoruskie Radio RACJA	BIĄŁYSTOK KRYNICE
				BIĄŁA PODLASKA
8	047/K/2010-R	Radio Pasma Piotrków Sp. z o.o.	Radio STREFA FM Piotrków	KAMIEŃSK
				PIOTRKÓW TRYBUNALSKI
10	069/K/2011-R	Dziemian Jarosław	Radio JARD	BIĄŁYSTOK
				BIELSK PODLASKI
11	092/K/2011-R	Radio Park Sp. z o.o.	Radio PARK	WYSOKA GÓRA ŚW. ANNY
				ŁOSIÓW
12	118/K/2011-R	Radio CCM Sp. z o.o.	Radio CCM	OŚWIECIM
				USTROŃ
				GLIWICE
				BIELSKO-BIAŁA G.SZYNDZ.
13	143/K/2011-R	PETRUS Polska Sp. z o.o.	Radio WEEKEND	CIESZYN
				CHOJNICE
				BYTÓW
				SEPÓLNO KRAJEŃSKIE
				MIASTKO
14	167/K/2012-R	Muzyczne Radio Sp. z o.o.	Muzyczne Radio	KOŚCIERZYNA
				KOMARNO G.BARANIEC
				GÓRA ŚWIERADOWIEC
				WAŁBRZYCH CHEŁMIEC
				BOGATYNIA
				JELEŃSKA GÓRA
WAŁBRZYCH CHEŁMIEC				

L.p.	Numer Koncesji	Nazwa Koncesjonariusza	Nazwa programu	Lokalizacja
15	173/K/2012-R	Radio ELKA Sp. z o.o.	Radio ELKA	GOSTYN
				LESZNO
				RAWICZ
				KOŚCIAN
				JAROCIN
16	229/K/2013-R	Radio ELKA Sp. z o.o.	Radio ELKA GŁOGÓW	GŁOGÓW
				POLKOWICE
17	284/K/2016-R	Radio TOP Sp. z o.o.	Radio FAMA Tomaszów	TOMASZÓW MAZ.
18	289/K/2016-R	Bajer FM Spółka jawna	Bajer FM	EŁK
				SUWAŁKI
19	426/2009-R	MCC Group Sp. z o.o.	Radio FEST	ZABRZE
20	448/2010-R	Radio 90 Sp. z o.o.	Radio JURA	CZESTOCHOWA
21	450/2010-R	Radio TOP Sp. z o.o.	Radio FAMA Wołomin	WOŁOMIN
22	464/2011-R	Radio TOP Sp. z o.o.	Radio FAMA Słupsk	BIERKOWO k/SŁUPSKA
23	496/2012-R	Agencja Regionalno - Telewizyjna Radio FAMA Sp. z	Radio FAMA	KIELCE
				OSTROWIEC ŚW.
24	556/2014-R	Trendy Media MIKOŚĆ	TRENDY Radio	GÓRA LIWOCZ JASŁO
25	568/2014-R	Trendy Media MIKOŚĆ	TRENDY Radio	GÓRA BELCHÓWKA
26	558/2014-R	Radio TOP Sp. z o.o.	Radio FAMA 104,1 FM	ŻYRARDÓW
27	051/K/2010-R	Nasze Radio Sp. z o.o.	Nasze Radio	SIERADZ
28	647/2016-R	Nasze Radio Sp. z o.o.	Nasze Radio 92,1 FM ... nostalgicznie	ZDUŃSKA WOLA
29	040/K/2009-R	Radio SUD Sp. z o.o.	Radio SUD	KĘPNO
				OSTRZESZÓW
30	550/2013-R	Dziakowicz Jacek	Twoje Radio	STARGARD
				MYŚLIBÓRZ
				KOSZALIN G.CHEŁMSKA
				ŚWINOUJŚCIE
31	651/2016-R	PJ KWADRAT Piekarski	Wasze Radio FM	GOŁAŃCZ
				JANOWIEC WIELKP.
				MOGILNO
32	116/K/2011-R	Radio Rekord FM S.A.	Radio REKORD FM	WĄGROWIEC
				RADOM
33	739/2018-R	Radio WNET Sp. z o.o.	Radio WNET	IŁŻA
				Warszawa
34	742/2018-R	Kozioł Leszek	Radio Wielkopolska	Kraków
				Chrustowo
				Lednogóra
				Nienawiszcz
				Otorowo
Siedlisko				

## Niezależni radiowi nadawcy lokalni posiadający jedną stację



Źródło: Opracowanie Departamentu Regulacji Biura KRRiT.

### Niezależni radiowi nadawcy lokalni posiadający jedną stację

26 stacji

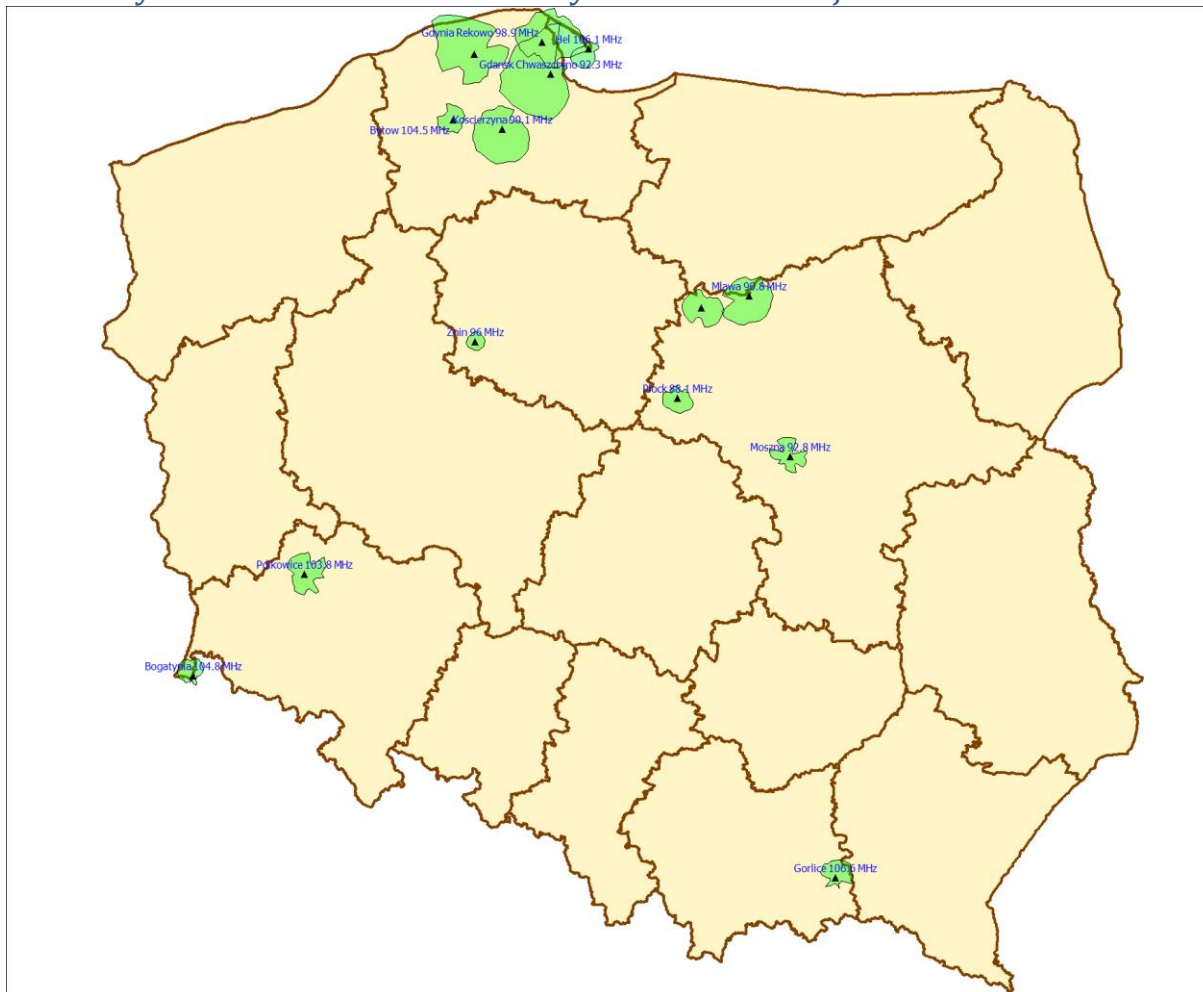
Pokrycie ludnościowe:	5 592 622 osób	14,46 %*
Pokrycie powierzchniowe:	23 091,7 km <sup>2</sup>	7,38 %*



Tabela nr 15. Niezależni radiowi nadawcy lokalni posiadający jedną stację

L.p.	Numer Koncesji	Nazwa Koncesjonariusza	Nazwa programu
1	323/K/2018-R	ALEX MEDIA Sp. z o.o.	ALEX
2	084/K/2011-R	Media Jutrzenka Sp. z o.o. (d. W.Cielecki)	Radio JUTRZENKA
3	111/K/2011-R	Radio EXPRESS 92,3 FM Sp. z o.o.	EXPRESS FM
4	124/K/2011-R	Radio Kołobrzeg Sp. z o.o.	Radio Kołobrzeg
5	134/K/2011-R	MFM Sp. z o.o.	KOLOR 103 FM
6	169/K/2012-R	Radio OKO Sp. z o.o.	Radio OKO
7	171/K/2012-R	PPHU Fama Sp. z o.o.	Radio Sochaczew
8	193/K/2012-R	Radio Parada Sp. z o.o.	Radio PARADA
9	218/K/2013-R	Radio HITT Sp. z o.o.	Radio HIT
10	223/K/2013-R	Ewa Maria Błachowiak	Radio GNIEZNO
11	239/K/2013-R	BON TON RADIO Sp. z o.o.	BON TON Radio
12	425/2009-R	Grzona Jan	Nasze Radio Lokalne "NRL 94,9 FM"
13	504/2012-R	Radio NYSA FM Sp. z o.o. (d. Krzysztof Rzepczyk)	Radio NYSA FM
14	577/2014-R	Kablomedia Sp. z o.o.	Radio Puławy 24
15	579/2014-R	Gościniec Wrzesiński Sp. z o.o. (d. Gocik Adam)	Radio Września FM
16	605/2015-R	Twoja Telewizja Morska sp. z o.o.	NORDA FM
17	631/2016-R	MEC Solutions Sp. z o.o.	Radio ONY FM
18	634/2016-R	Telkab SP. z o.o.	Radio Tczew
19	646/2016-R	Krzysztof Michał Pietrzak	Płońsk
20	652/2016-R	DLF INVEST Sp. z o.o.	Radio Ostrowiec
21	711/2018-R	Radio Rekord FM S.A.	REKORD Radio Świętokrzyskie
22	717/2018-R	PPHU Fama Sp. z o.o.	Radio Q
23	700/2018-R	Agencja Reklamowa Radio PARK Sp. z o.o.	Twoja Polska Stacja
24	705/2018-R	Radio Bartoszyce Sp. z o.o.	Radio Bartoszyce
25	706/2018-R	Radio ABC Sp. z o.o.	Radio Starogard
26	707/2018-R	Medialne Centrum Kujaw sp. z o.o.	Kujawy

## Nadawcy radiowi lokalni – Stowarzyszenia i Fundacje



Źródło: Opracowanie Departamentu Regulacji Biura KRRiT.

### Nadawcy radiowi lokalni – Stowarzyszenia i Fundacje

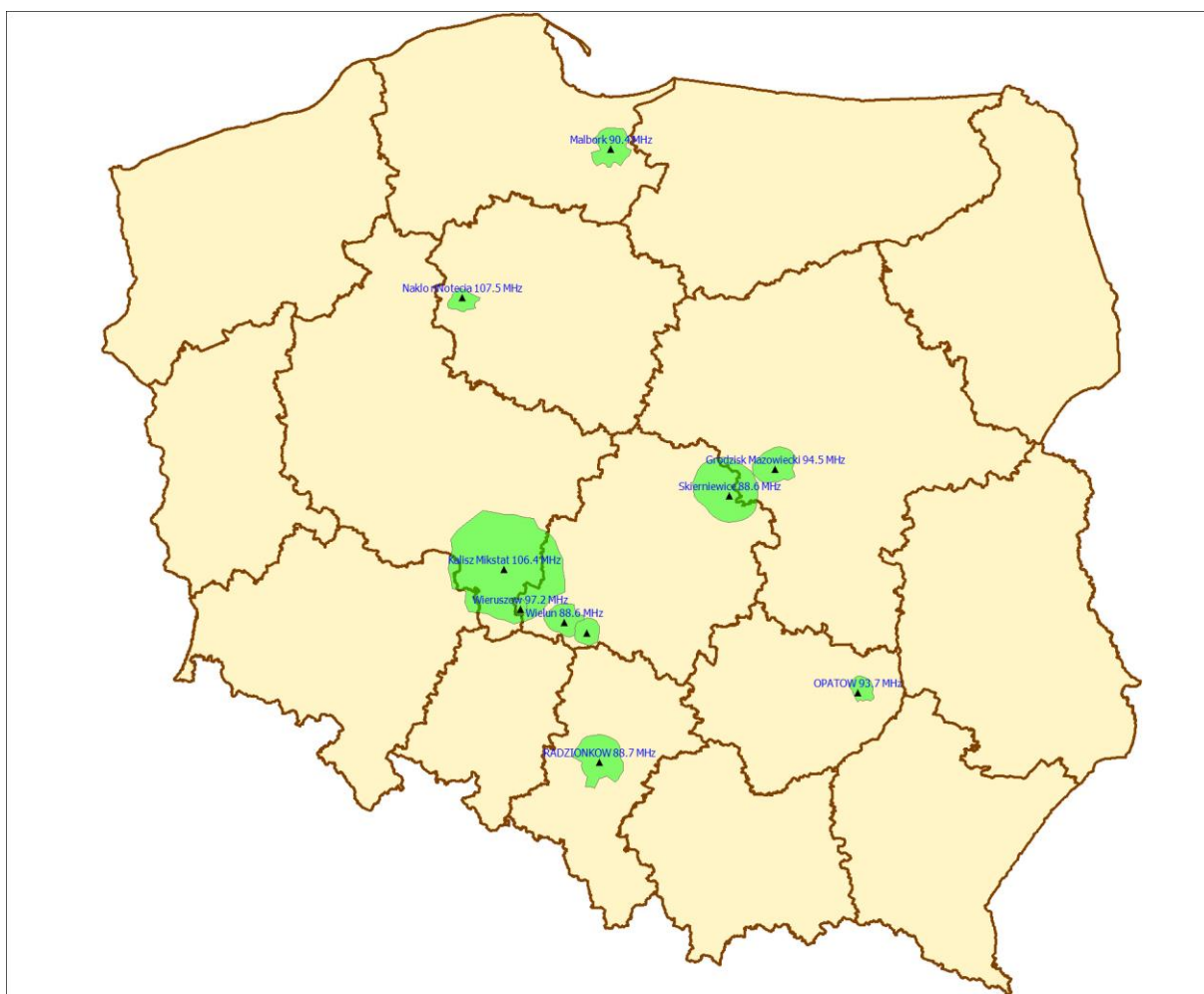
14 stacji

Pokrycie ludnościowe: 2 069 663 osób 5,35 %\*  
 Pokrycie powierzchniowe: 10 978 km<sup>2</sup> 3,5 %\*

Tabela nr 16. Nadawcy radiowi lokalni – Stowarzyszenia i Fundacje

L.p.	Numer Koncesji	Nazwa Koncesjonariusza	Nazwa programu
1	168/K/2012-R	Stowarzyszenie ZIEMIA PUCKA	Radio KASZEBE
2	449/2010-R	Stowarzyszenia radioznin.pl	Radio ŻNIN FM
3	501/2012-R	Fundacja ANANKE	Radio 7
4	520/2013-R	Stowarzyszenie Media Lokalne	ARTRADIO BOGATYNIA
5	612/2015-R	Fundacja Kultury WYTWÓRNIA	POPRadio
6	678/2017-R	Stowarzyszenie "Ruska Bursa"	Lem.fm
7	702/2018-R	AUXLIUM Fundacja Edukacji Społecznej	RPL FM

## Nadawcy radiowi samorządowi



Źródło: Opracowanie Departamentu Regulacji Biura KRRiT.

### Nadawcy radiowi samorządowi

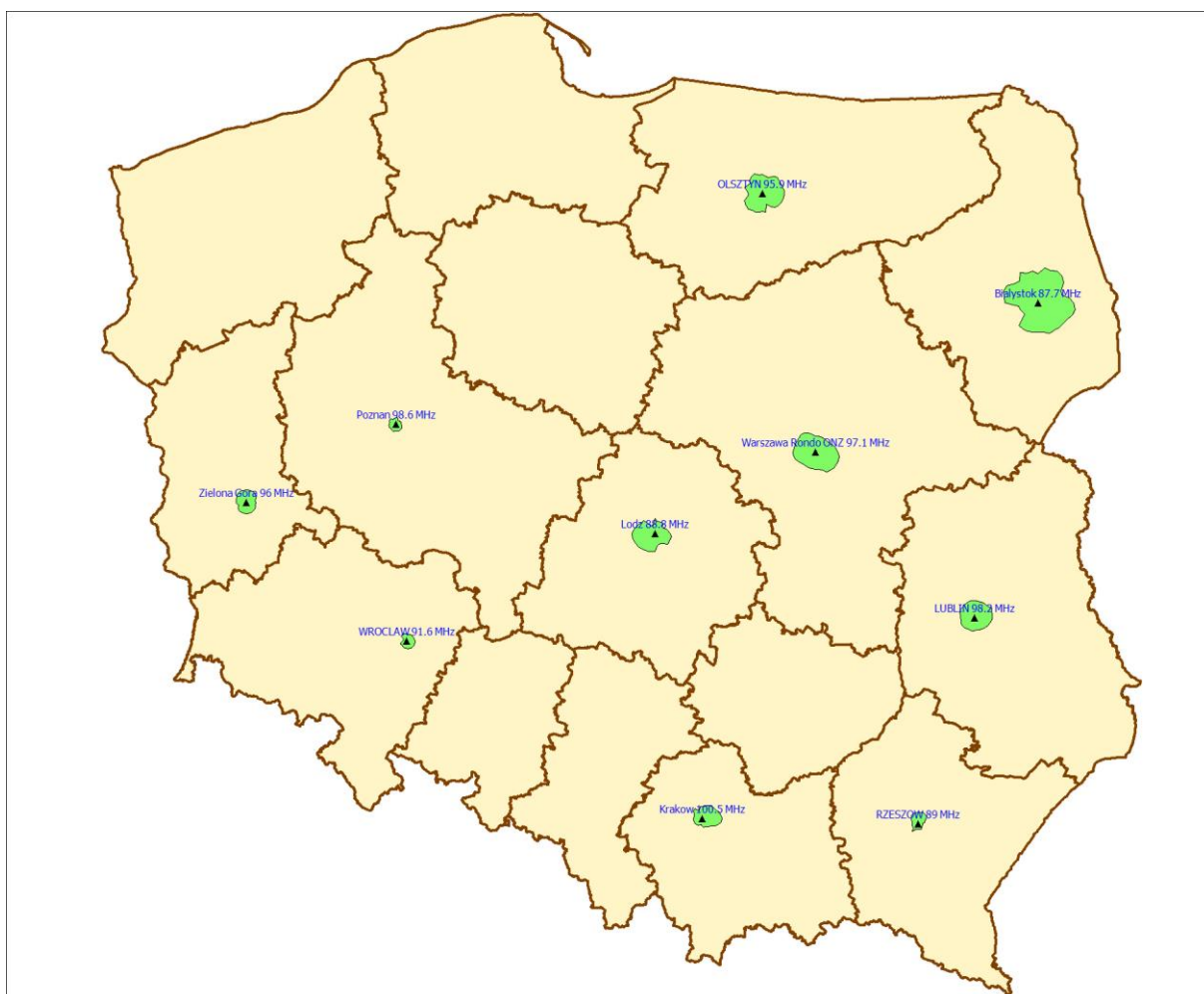
10 stacji

Pokrycie ludnościowe: 1 527 289 osób 3,95 %\*  
 Pokrycie powierzchniowe: 11 987,5 km<sup>2</sup> 3,83 %\*

Tabela nr 17. Nadawcy radiowi samorządowi

L.p.	Numer Koncesji	Nazwa Koncesjonariusza	Nazwa programu
1	338/K/2018-R	PP-U Radio Media Ziemi Wieluńskiej Sp. z o.o.	Radio Ziemi Wieluńskiej
2	326/K/2018-R	Opatowski Ośrodek Kultury	Radio OPATÓW
3	056/K/2010-R	Miejski Dom kultury w Piekarach Śląskich	Radio PIEKARY
4	085/K/2011-R	Centrum Kultury i Sztuki w Skierniewicach	Radio RSC
5	138/K/2011-R	Centrum Kultury i Sztuki w Kaliszu	Radio CENTRUM
6	243/K/2014-R	Nakielski Ośrodek Kultury	Radio NAKŁO
7	247/K/2014-R	Ośrodek Kultury Gminy Grodzisk Mazowiecki	Radio BOGORIA
8	473/2011-R	Malborskie Centrum Kultury i Edukacji	Radio MALBORK

## Nadawcy radiowi akademicy



Źródło: Opracowanie Departamentu Regulacji Biura KRRiT.

### Nadawcy radiowi akademicy

10 stacji

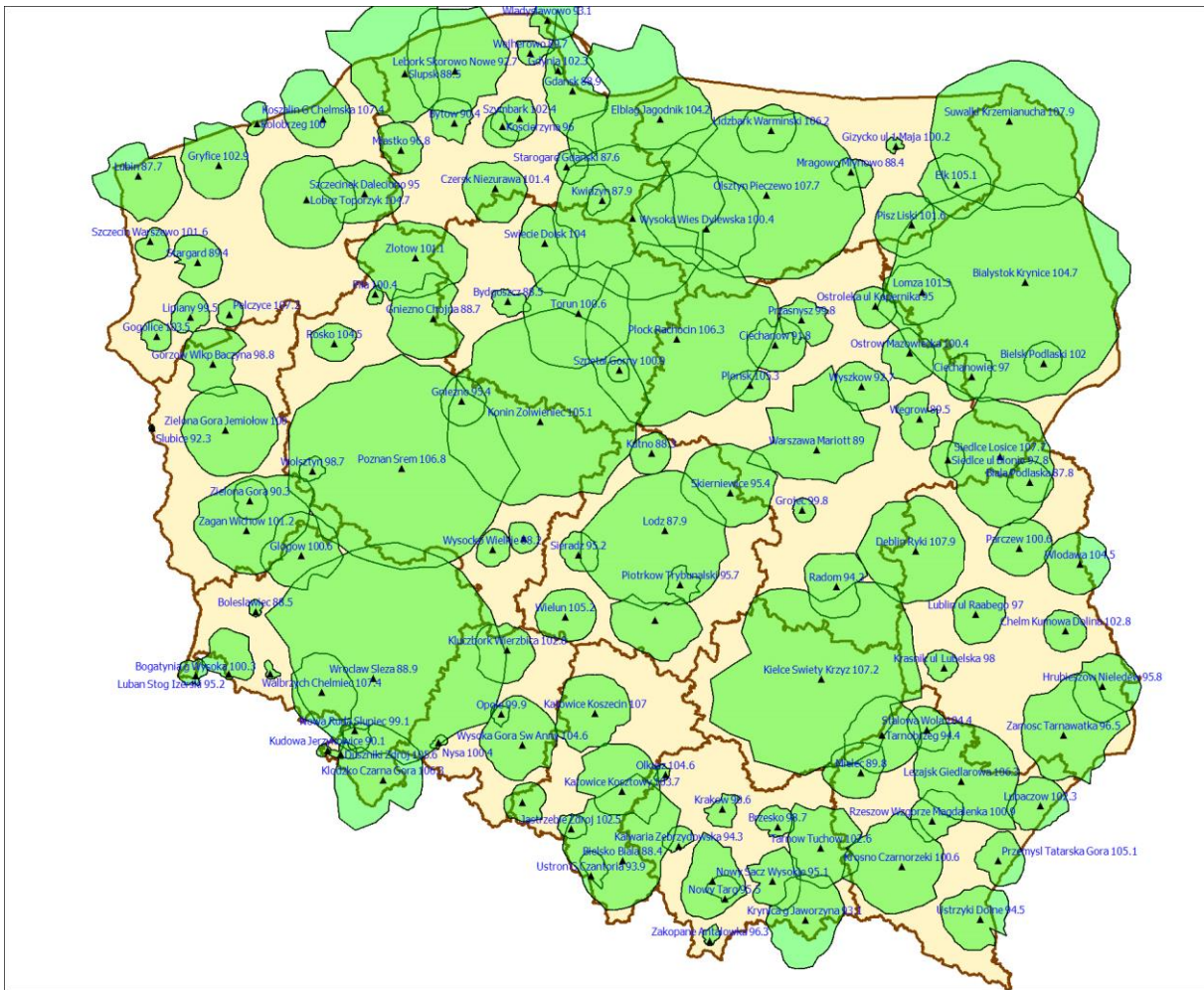
Pokrycie ludnościowe:	5 891 584 osób	15,23 %*
Pokrycie powierzchniowe:	4 416,5 km <sup>2</sup>	1,41 %*

## Tabela nr 18. Nadawcy radiowi akademicy

L.p.	Numer Koncesji	Nazwa Koncesjonariusza	Nazwa programu
1	094/K/2011-R	Politechnika Białostocka	Radio AKADERA
2	117/K/2011-R	Uniwersytet MCS w Lublinie	Akademickie Radio CENTRUM
3	133/K/2011-R	Politechnika Rzeszowska	Akademickie Radio CENTRUM
4	217/K/2013-R	Uniwersytet Zielonogórski	Akademickie Radio INDEKS
5	155/K/2012-R	Uniwersytet Warszawski	Akademickie Radio KAMPUS
6	220/K/2013-R	Politechnika Łódzka	Studenckie Radio ŻAK Politechniki Łódzkiej
7	161/K/2012-R	Fundacja Krakowskiego Radia Akademickiego Żak	Radiofonia
8	174/K/2012-R	Politechnika Poznańska	Radio AFERA
9	286/K/2016-R	Politechnika Wrocławska	Akademickie Radio LUZ
10	451/2010-R	Uniwersytet Warmińsko-Mazurski	Radio UWM FM



## Radio Maryja – ogólnokrajowy program społeczno-religijny



Źródło: Opracowanie Departamentu Regulacji Biura KRRiT.

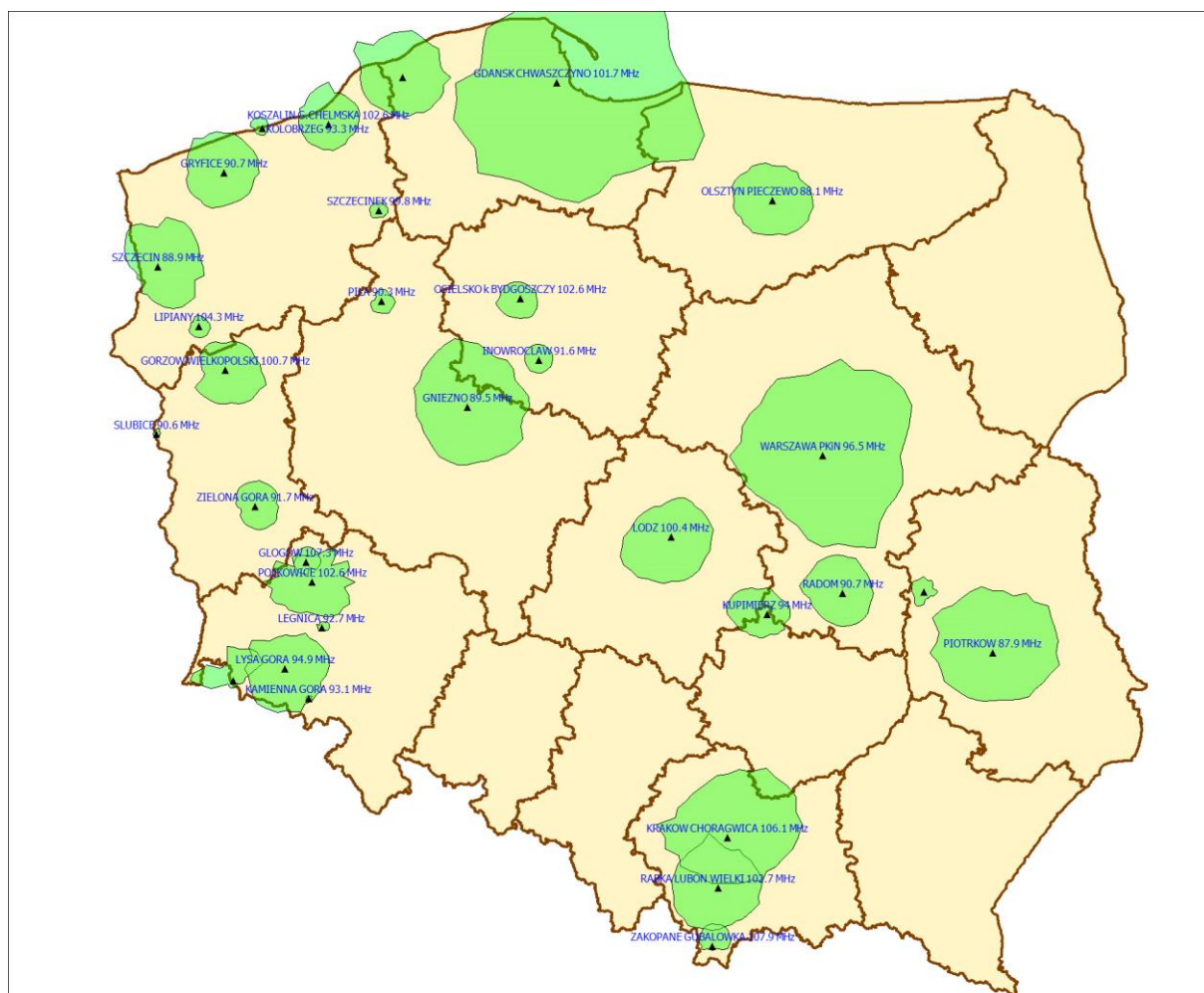
### Radio MARYJA - ogólnokrajowy program społeczno-religijny

127 stacji

Pokrycie ludnościowe:	32 869 914 osób	84,98 %*
Pokrycie powierzchniowe:	243 157,4 km <sup>2</sup>	77,76 %*



## Programy społeczno-religijne Radio PLUS



Źródło: Opracowanie Departamentu Regulacji Biura KRRiT.

### Programy społeczno-religijne Radio PLUS

31 stacji

Pokrycie ludnościowe:

12 861 714 osób

33,25 %\*

Pokrycie powierzchniowe:

70 158,5 km<sup>2</sup>

22,44 %\*

## Tabela nr 19. Programy społeczno-religijne Radio PLUS

L.p.	Numer Koncesji	Nazwa Koncesjonariusza	Nazwa programu
1	072/K/2011-R	Archidiecezja Gnieźnieńska	Radio PLUS Gniezno
2	074/K/2011-R	Archidiecezja Lubelska	Radio PLUS Lublin
3	076/K/2011-R	Archidiecezja Warszawska	Radio PLUS Warszawa
4	079/K/2011-R	Diecezja Koszalińsko-Kołobrzaska	Radio PLUS Koszalin
5	082/K/2011-R	Diecezja Radomska	Radio PLUS Radom
6	088/K/2011-R	Diecezja Zielonogórsko-Gorzowska	Radio PLUS Gorzów
7	101/K/2011-R	Polska Prowincja Zgromadzenia Ducha Świętego pod opieką Niepokalanego Serca Maryi	Radio PLUS Bydgoszcz
8	106/K/2011-R	Diecezja Zielonogórsko-Gorzowska	Radio PLUS Głogów
9	107/K/2011-R	Diecezja Zielonogórsko-Gorzowska	Radio PLUS Zielona Góra
10	112/K/2011-R	Archidiecezja Krakowska	Radio PLUS Kraków
11	122/K/2011-R	Archidiecezja Gdańska	Radio PLUS
12	123/K/2011-R	Archidiecezja Łódzka	Radio PLUS Łódź
13	130/K/2011-R	Archidiecezja Szczeciński-Kamieńska	Radio PLUS Szczecin
14	131/K/2011-R	Archidiecezja Szczeciński-Kamieńska	Radio PLUS Lipiany
15	132/K/2011-R	Archidiecezja Szczeciński-Kamieńska	Radio PLUS Gryfice
16	428/2009-R	Archidiecezja Krakowska	Radio PLUS Podhale
17	430/2010-R	Archidiecezja Warmińska	Radio PLUS Olsztyn
18	497/2012-R	Diecezja Legnicka	Radio PLUS Legnica



Tabela nr 20. Samodzielne programy społeczno - religijne

L.p.	Numer Koncesji	Nazwa Koncesjonariusza	Nazwa programu
1	725/2018-R	Diecezja Łomżyńska	Diecezjalne Radio NADZIEJA
2	329/K/2018-R	Diecezja Bielsko-Żywiecka	Anioł Beskidów – Beskidzkie Radio Katolickie
3	333/K/2018-R	Klasztor OO Paulinów Jasna Góra	Radio JASNA GÓRA
4	028/K/2009-R	Archidiecezja Częstochowska	Katolickie Radio FIAT
5	068/K/2011-R	Prawosławna Diecezja Białostocko-Gdańska	Radio ORTODOXIA
6	071/K/2011-R	Archidiecezja Białostocka	Radio i
7	073/K/2011-R	Archidiecezja Katowicka	Radio EM
8	075/K/2011-R	Archidiecezja Przemyska Obrządku Łacińskiego	Radio FARA Rozgłośnia Archidiecezji Przemyskiej
9	077/K/2011-R	Archidiecezja Wrocławska	Katolickie Radio RODZINA
10	078/K/2011-R	Diecezja Kaliska	Radio Rodzina Diecezji Kaliskiej
11	080/K/2011-R	Diecezja Łowicka	Radio VICTORIA między Łodzią a Warszawą – Rozgłośnia Diecezji Łowickiej
12	081/K/2011-R	Diecezja Opolska	Radio DOXA
13	083/K/2011-R	Diecezja Zamojsko-Lubaczowska	Katolickie Radio ZAMOŚĆ
14	086/K/2011-R	Diecezja Rzeszowska	VIA – Katolickie Radio RZESZÓW
15	087/K/2011-R	Diecezja Pelplińska	Katolicka Rozgłośnia Diecezji Pelplińskiej – Radio GŁOS
16	102/K/2011-R	Diecezja Siedlecka	Katolickie Radio PODLASIE
17	103/K/2011-R	Diecezja Warszawsko-Praska	Radio WARSZAWA
18	104/K/2011-R	Parafia Rzymsko-Katolicka p.w. Św. Jana Chrzciciela w Zbroszy Dużej	Radio Katolickie Zbrosza Duża
19	120/K/2011-R	Diecezja Płocka	KRDP - Katolickie Radio Diecezji Płockiej
20	121/K/2011-R	Diecezja Płocka	KRDP - Katolickie Radio Diecezji Płockiej
21	128/K/2011-R	Diecezja Tarnowska	RDN MAŁOPOLSKA
22	129/K/2011-R	Archidiecezja Poznańska	EMAUS Katolickie Radio POZNAŃ
23	159/K/2012-R	Diecezja Gliwicka	Radio SILESIA
24	163/K/2012-R	Diecezja Kielecka	Radio eM Kielce
25	199/K/2013-R	Rzymsko-Katolicka Parafia p.w. Nawiedzenia NMP	AIN KARIM Radio Skomielna Czarna
26	483/2011-R	Prowincja Zakonu Braci Mniejszych Konwentualnych (Ojcowie Franciszkanie)	Radio NIEPOKALANÓW
27	487/2011-R	Diecezja Tarnowska	RDN NOWY SĄCZ
28	682/2017-R	Fundacja PROFETO.PL Sercański Sekretariat na rzecz nowej ewangelizacji	Radio PROFETO

\* Pokrycie ludnościowe i powierzchniowe określone w sposób przybliżony.

[Główny Urząd Statystyczny](#). STAN I STRUKTURA LUDNOŚCI, Ludność, 2017.

Stan ludności określony na dzień 31.12.2017 r. 38 413 000 osób. [\[1\]](#).