



# DZIENNIK URZĘDOWY

## WOJEWÓDZTWA ŚWIĘTOKRZYSKIEGO

---

Kielce, dnia 5 maja 2014 r.

Poz. 1479

### ZARZĄDZENIE REGIONALNEGO DYREKTORA OCHRONY ŚRODOWISKA W KIELCACH

z dnia 29 kwietnia 2014 r.

#### w sprawie ustanowienia planu zadań ochronnych dla obszaru Natura 2000 Ostoja Nidziańska PLH260003

Na podstawie art. 28 ust. 5 ustawy z dnia 16 kwietnia 2004 r. o ochronie przyrody (tekst jednolity Dz. U. z 2013 r. poz. 627, 628 oraz 842) zarządza się, co następuje:

§ 1. 1. Ustanawia się plan zadań ochronnych ochrony dla obszaru Natura 2000 Ostoja Nidziańska PLH260003, zwanego dalej „obszarem”.

2. Plan zadań ochronnych obejmuje obszar Natura 2000 bez wyłączeń terytorialnych.

§ 2. Opis granic obszaru zawiera załącznik nr 1 do zarządzenia.

§ 3. Mapę obszaru zawiera załącznik nr 2 do zarządzenia.

§ 4. Identyfikację, istniejących i potencjalnych zagrożeń dla zachowania właściwego stanu ochrony przedmiotów ochrony w obszarze Natura 2000 zawiera załącznik nr 3 do zarządzenia.

§ 5. Cele działań ochronnych zawiera załącznik nr 4 do zarządzenia.

§ 6. Działania ochronne ze wskazaniem podmiotów odpowiedzialnych za ich wykonanie i obszarów ich wdrażania zawierają tabela i mapy poglądowe w załączniku nr 5 do zarządzenia.

§ 7. Zarządzenie wchodzi w życie po upływie 14 dni od dnia ogłoszenia w Dzienniku Urzędowym Województwa Świętokrzyskiego.

Regionalny Dyrektor  
Ochrony Środowiska  
w Kielcach

(-) Waldemar Pietrasik

Załącznik Nr 1 do Zarządzenia  
Regionalnego Dyrektora Ochrony Środowiska w Kielcach  
z dnia 29 kwietnia 2014 r. w sprawie ustanowienia planu  
zadań ochronnych dla obszaru Natura 2000 Ostoja  
Nidziańska PLH260003

**OPIS GRANIC OBSZARU NATURA 2000**

1	606114,21	308102,68	1054	607239,66	296170,41	2107	627028,79	271735,2
2	606163,5	308057,19	1055	607221,5	296144,91	2108	626973,96	271690,77
3	606221,49	308006,45	1056	607206,9	296130,64	2109	626933,32	271686,04
4	606233,79	307996,06	1057	607141,17	296062,72	2110	626927,68	271743,59
5	606241,16	307997,17	1058	607136,73	295969,31	2111	626897,99	271750,26
6	606265,75	308001,07	1059	607193,87	295985,72	2112	626871,25	271741,01
7	606277,1	308002,79	1060	607233,41	295988,69	2113	626846,7	271724,82
8	606414,23	307991,95	1061	607265,69	295972,85	2114	626789,88	271700,23
9	606438,11	308004,32	1062	607291,55	295952,03	2115	626753,81	271684,71
10	606448,34	308010,29	1063	607342,92	295914,67	2116	626718,73	271687,93
11	606463,27	308018,39	1064	607355,62	295899,13	2117	626679,97	271686,99
12	606591,19	308026,92	1065	607412,05	295853,98	2118	626639,32	271677,54
13	606902,9	308043,12	1066	607474,46	295810,78	2119	626646,89	271638,78
14	606897,99	308005,66	1067	607480,84	295806,36	2120	626646,89	271551,81
15	606875,24	307857,65	1068	607493,99	295811,85	2121	626596,03	271497,78
16	606864,2	307791,39	1069	607528,95	295801,7	2122	626591,37	271539,16
17	606847,07	307695,43	1070	607554,9	295799,19	2123	626571,75	271615,11
18	606780,04	307698,85	1071	607566,87	295793,97	2124	626561,39	271681,33
19	606776,62	307662,3	1072	607620,22	295791,12	2125	626550,99	271767,04
20	606778,14	307624,98	1073	607701,49	295777,96	2126	626550,85	271843,54
21	606778,52	307605,94	1074	607734,22	295772,62	2127	626526,4	271823,86
22	606782,71	307574,33	1075	607795,5	295738,27	2128	626486,73	271794,25
23	606784,99	307532,82	1076	607811,75	295726,66	2129	626427,59	271763,09
24	606785,37	307490,93	1077	607819,17	295716,22	2130	626352,74	271739,99
25	606786,52	307478,75	1078	607843,08	295693	2131	626249,66	271706,6
26	606792,61	307412,49	1079	607880,68	295664,69	2132	626184,64	271689,28
27	606802,89	307374,02	1080	607913,18	295639,15	2133	626111,79	271683,74
28	606822,31	307326,04	1081	607948,69	295609,44	2134	626048,37	271680,97
29	606828,41	307315	1082	607976,55	295595,52	2135	626003,44	271678,21
30	606863,82	307324,52	1083	607990,47	295591,34	2136	625957,53	271674,92
31	606872,2	307331,75	1084	608011,73	295577,74	2137	625915,84	271663,76
32	606895,43	307341,66	1085	608058,83	295558,19	2138	625892,82	271646,61
33	606991,77	307343,56	1086	608051,75	295541,2	2139	625880,43	271624,76
34	607049,27	307343,18	1087	608101,89	295516,37	2141	625848,38	271554,86
35	607138,76	307340,13	1088	608206,11	295465,53	2142	625833,38	271536,94
36	607228,41	307338,28	1089	608217,25	295450,68	2143	625811,54	271513,33
37	607554,72	307336,77	1090	608237,21	295428,4	2144	625765,32	271485,53
38	607565,55	307333,74	1091	608246,64	295402,59	2145	625734,7	271471,67
39	607575,63	307325,43	1092	608353,44	295352,33	2146	625674,32	271449,48
40	607582,18	307309,3	1093	608412,68	295389,4	2147	625608,07	271422,62
41	607585,71	307258,91	1094	608430,32	295394,51	2148	625593	271407,2
42	607594,78	307104,44	1095	608507,85	295413,54	2149	625577,82	271377,77
43	607600,66	307008,8	1096	608522,24	295419,11	2150	625563,11	271349,36

44	607596,11	307006,16	1097	608565,88	295409,36	2151	625540,78	271307,73
45	607430,08	307001,21	1098	608590,68	295392,31	2152	625510,63	271289,96
46	607244,63	306993,6	1099	608597,45	295394,97	2153	625475,65	271268,22
47	607252,24	306897,63	1100	608624,83	295375,01	2154	625445,4	271265,38
48	607260,24	306797,48	1101	608633,65	295367,12	2155	625387,74	271266,33
49	607289,94	306800,91	1102	608646,65	295355,05	2156	625336,69	271265,38
50	607294,51	306728,17	1103	608644,33	295350,87	2157	625299,82	271267,27
51	607309,37	306505,4	1104	608663,37	295338,8	2158	625246,89	271270,11
52	607313,17	306444,09	1105	608661,51	295333,69	2159	625203,4	271272
53	607345,92	306455,14	1106	608674,04	295313,27	2160	625160,57	271260,59
54	607364,58	306393,44	1107	608687,04	295294,7	2161	625112,99	271263,25
55	607397,33	306285,68	1108	608697,25	295242,71	2162	625020,76	271271,17
56	607420,18	306210,28	1109	608691,22	295198,61	2163	624923,81	271269,46
57	607435,41	306187,81	1110	608682,86	295168,9	2164	624791,15	271274,75
58	607478,06	306125,36	1111	608720,93	295153,11	2165	624786,4	271230,11
59	607548,13	306022,54	1112	608734,48	295151,98	2166	624710,68	271255,49
60	607580,88	305972,27	1113	608776,17	295133,15	2167	624701,62	271239,74
61	607590,4	305961,61	1114	608796,13	295125,72	2168	624597,27	271287,82
62	607596,88	305964,66	1115	608818,42	295114,21	2169	624586,96	271263,03
63	607605,25	305980,27	1116	608825,38	295121,54	2170	624547,52	271278,93
64	607607,92	305987,5	1117	608896,87	295089,51	2171	624488,84	271320,79
65	607687,89	306102,89	1118	608887,24	295065,08	2172	624459,44	271278,62
66	607786,52	306249,12	1119	608897,33	295062,12	2173	624429,19	271201,1
67	607820,41	306300,53	1120	608904,88	295055,16	2174	624398,94	271143,44
68	607825,59	306303,67	1121	608905,17	295052,82	2175	624370,58	271090,5
69	607896,65	306222,78	1122	608929,25	295037,06	2176	624342,23	271092,39
70	607972,49	306133,83	1123	608941,62	295056,18	2177	624294,01	271102,79
71	608239,08	305825,92	1124	608964,53	295069,2	2178	624233,52	271109,41
72	608272,34	305784,09	1125	608974,39	295061,78	2179	624156	271120,75
73	608328,03	305691,62	1126	608988,9	295053,65	2180	624062,41	271132,09
74	608381,95	305602,92	1127	608997,26	295040,89	2181	624007,59	271133,98
75	608423,28	305536,15	1128	609009,79	295031,6	2182	623954,65	271136,82
76	608497,86	305416,96	1129	609022,21	295019,88	2183	623889,42	271146,27
77	608570,18	305298,79	1130	609061,55	294986,22	2184	623823,25	271145,33
78	608647,53	305174,31	1131	609065,96	294979,72	2185	623752,39	271163,66
79	608704,23	305080,83	1132	609087,78	294962,78	2186	623721,16	271191,65
80	608702,97	305073,52	1133	609115,87	294938,64	2187	623687,13	271208,66
81	608720,61	305055,13	1134	609143,02	294914,5	2188	623660,66	271218,12
82	608810,31	304906,96	1135	609164,15	294895	2189	623616,23	271244,59
83	608906,31	304748,72	1136	609171,01	294886,66	2190	623568,96	271274,84
84	608952,94	304672,69	1137	609195,91	294851,8	2191	623516,03	271306,98
85	608997,28	304596,78	1138	609204,3	294842,31	2192	623452,69	271344,79
86	609024,42	304586,63	1139	609194,09	294824,67	2193	623424,33	271366,53
87	609185,48	304541,11	1140	609201,52	294790,09	2194	623386,52	271389,22
88	609200,51	304536,86	1141	609188,05	294735,77	2195	623351,54	271410,01
89	609226,62	304541,32	1142	609217	294719,5	2196	623326,02	271424,19
90	609260,4	304547,09	1143	609243,06	294741,81	2197	623291,99	271434,59
91	609270,88	304544,13	1144	609250,72	294728,35	2198	623247,56	271445,94
92	609324	304531,11	1145	609259,08	294715,12	2199	623168,15	271472,4
93	609318,31	304485,28	1146	609264,42	294699,57	2200	623093,47	271490,37
94	609320,46	304484,52	1147	609274,4	294690,75	2201	623047,15	271495,09
95	609419	304449,84	1148	609309,68	294655,7	2202	623003,67	271502,65
96	609437,05	304443,31	1149	609337,07	294620,88	2203	622961,13	271507,38
97	609473,9	304429,96	1150	609348,21	294604,4	2204	622936,55	271507,38
98	609492,04	304424,47	1151	609351,83	294607,04	2205	622903,7	271500,92

99	609559,05	304400,46	1152	609366,55	294591,4	2206	622873,09	271522,57
100	609711,35	304347,25	1153	609370,26	294586,06	2207	622851,8	271532,97
101	609709,14	304247,75	1154	609402,24	294555,08	2208	622829	271543,33
102	609709,46	304247,67	1155	609405,77	294558,67	2209	622804,66	271555,65
103	609769,42	304231,59	1156	609462,64	294502,5	2210	622786,86	271566,16
104	609799	304223,66	1157	609464,96	294498,09	2211	622747,14	271592,05
105	609808,3	304144,35	1158	609474,25	294491,83	2212	622705,3	271621,88
106	609757,61	304142,15	1159	609480,28	294484,4	2213	622654,83	271656,47
107	609755,43	304076,03	1160	609491,42	294473,95	2214	622626,15	271680,66
108	609753,71	304023,86	1161	609539,49	294529,52	2215	622596,41	271706,83
109	609754,26	304004,36	1162	609570,25	294570,53	2216	622555,91	271742,7
110	609755,7	303952,15	1163	609606	294620,41	2217	622516,31	271778,07
111	609755,72	303951,65	1164	609615,59	294637,06	2218	622575,65	271876,13
112	609678,27	303946,3	1165	609677,22	294729,04	2219	622422,19	271870,83
113	609644,72	303943,97	1166	609712,41	294787,51	2220	622413,94	271870,83
114	609617,34	303942,08	1167	609723,71	294807,12	2221	622324,3	271870,83
115	609601,31	303940,98	1168	609730,56	294802,46	2222	622295,19	271886,71
116	609584,97	303939,85	1169	609733,6	294800,4	2223	622268,74	271918,46
117	609589,99	303822,57	1170	609749,33	294784,69	2224	622229,05	271955,5
118	609586,64	303822,15	1171	609816,99	294725,59	2225	622189,36	272016,35
119	609586,51	303802,88	1172	609903,5	294646,34	2226	622184,07	272063,98
120	609588,53	303769,95	1173	610034,88	294528,64	2227	622070,3	272093,08
121	609588,57	303738,51	1174	610166,97	294409,5	2228	621837,46	272148,65
122	609522,08	303710,08	1175	610260,7	294327,03	2229	621709,93	272172,46
123	609502,37	303701,2	1176	610570,84	294050,76	2230	621623,23	272189,51
124	609378,91	303680,24	1177	610460,8	293884,85	2231	621487,68	272217,44
125	609309,95	303668,71	1178	610410,29	293810,43	2232	621305,12	272270,36
126	609256,28	303663,68	1179	610388,85	293832,36	2233	621194	272291,52
127	609107,71	303631,6	1180	610353,87	293787,37	2234	621156,95	272317,98
128	609105,2	303631,68	1181	610274,58	293684,54	2235	621101,39	272355,02
129	609099,92	303631,85	1182	610233,33	293631,04	2236	621043,18	272370,9
130	609099,34	303626,53	1183	610228,55	293628,64	2237	620995,56	272389,42
131	609095,91	303541,15	1184	610227,35	293543,75	2238	620924,12	272437,04
132	609081,04	303423,76	1185	610227,05	293533,29	2239	620860,89	272355,28
133	609069,23	303336,09	1186	610250,37	293513,56	2240	620830,75	272311,84
134	609065,03	303306,36	1187	610271,53	293494,48	2241	620790,86	272263,97
135	609069,29	303266,69	1188	610273,63	293493,17	2242	620760,43	272226,76
136	609058,17	303235,84	1189	610271,03	293489,22	2243	620749,11	272228,65
137	609073,04	303146,27	1190	610295,51	293470,21	2244	620686,72	272224,87
138	609101,63	303006,38	1191	610319,12	293458,26	2245	620633,78	272220,14
139	609139,36	302830,67	1192	610342,74	293451,08	2246	620563,83	272207,85
140	609158,8	302749,1	1193	610312,25	293404,75	2247	620498,95	272180,77
141	609234,65	302594,73	1194	610332,56	293377,66	2248	620482,36	272222,18
142	609307,07	302451,03	1195	610343,2	293351,87	2249	620469,7	272245,82
143	609378,35	302343,55	1196	610356,03	293304,44	2250	620442,09	272285,55
144	609406,55	302294,38	1197	610360,43	293271,68	2251	620402,58	272339,45
145	609457,63	302209,76	1198	610376,57	293247,72	2252	620371,89	272381,59
146	609500,32	302138,1	1199	610408,35	293215,45	2253	620339,16	272425,68
147	609521,08	302011,68	1200	610413,73	293223,76	2254	620315,22	272459,01
148	609538,95	301873,18	1201	610459,69	293199,8	2255	620285,43	272505,18
149	609556,07	301752,55	1202	610451,38	293180,73	2256	620264,74	272547,6
150	609562,49	301688,31	1203	610542,81	293172,91	2257	620253,67	272585,79
151	609566,25	301687,17	1204	610634,25	293163,62	2258	620246,89	272631,61
152	609613,39	301683,52	1205	610646,47	293184,64	2259	620252,47	272664,26
153	609634,57	301683,89	1206	610681,19	293169,98	2260	620273,57	272714,36

154	609669,82	301688,14	1207	610706,61	293173,4	2261	620294,89	272774,46
155	609696,65	301694,27	1208	610705,64	293085,88	2262	620305,08	272821,25
156	609715,56	301702,58	1209	610706,12	293057,52	2263	620313,09	272892,47
157	609742,65	301707,14	1210	610693,9	293017,91	2264	620305,43	272933,76
158	609765,01	301707,84	1211	610694,83	292998,52	2265	620288,02	272966,28
159	609782,59	301713,05	1212	610710,08	292978,39	2266	620262,74	272994,07
160	609794,07	301714,69	1213	610709,38	292971,46	2267	620222,07	273017,93
161	609808,22	301710,87	1214	610768,94	292958,52	2268	620188,67	273032
162	609811,56	301709,97	1215	610753,59	292896,47	2269	620149,77	273046,41
163	609834,05	301702,34	1216	610745,26	292840,14	2270	620094,22	273065,85
164	609871,77	301678,09	1217	610740,2	292781,28	2271	620038,63	273086,8
165	609957,56	301687,38	1218	610738,94	292737,32	2272	620013,16	273103,59
166	610036,26	301712,04	1219	610823,82	292566,05	2273	619953,9	273162,62
167	610112,85	301745,61	1220	610860,09	292492,09	2274	619913,32	273205,85
168	610159,82	301775,48	1221	610879,16	292480,13	2275	619872,22	273244,15
169	610170,77	301847,88	1222	610941,49	292457,6	2276	619835,1	273284,11
170	610183,61	301924,9	1223	611053,12	292408,3	2277	619852,56	273333,98
171	610071,95	301939,57	1224	611133,63	292372,39	2278	619767,89	273426,59
172	610082,54	301988,47	1225	611157,17	292358,27	2279	619712,33	273484,8
173	610003,48	301989,69	1226	611195,7	292315,89	2280	619672,64	273561,52
174	610000,63	302018,62	1227	611220,52	292299,2	2281	619709,68	273640,9
175	610037,72	302031,66	1228	611303,14	292275,23	2282	619640,89	273744,09
176	610072,76	302036,96	1229	611351,08	292259,39	2283	619601,2	273773,19
177	610114,33	302038,59	1230	611407,16	292238,41	2284	619474,2	273934,59
178	610144,48	302039,81	1231	611479,93	292217,87	2285	619408,05	274013,96
179	610141,63	302067,93	1232	611646,01	292170,35	2286	619310,16	274154,19
180	610184,42	302071,19	1233	611737,19	292143,81	2287	619257,24	274215,58
181	610265,52	302074,86	1234	611859,61	292109,14	2288	619175,22	274279,08
182	610293,63	302076,08	1235	611891,29	292099,29	2289	619164,64	274294,95
183	610293,23	302104,2	1236	611894,71	292106,57	2290	619087,91	274339,93
184	610293,23	302144,95	1237	612000,87	292136,53	2291	619005,89	274408,72
185	610285,08	302207,71	1238	612006,44	292136,53	2292	618995,3	274445,76
186	610283,45	302268,84	1239	612008,15	292146,81	2293	618966,2	274493,39
187	610278,56	302329,15	1240	612028,27	292149,8	2294	618952,97	274535,72
188	610268,78	302365,01	1241	612059,09	292252,97	2295	618952,97	274556,89
189	610259,17	302401,56	1242	612063,37	292262,81	2296	618934,45	274593,93
190	610482,11	302419,93	1243	612181,08	292231,14	2297	618894,76	274630,97
191	610505,91	302371,65	1244	612249,15	292213,16	2298	618870,95	274675,95
192	610548,41	302284,61	1245	612317,63	292210,16	2299	618828,62	274789,72
193	610581,82	302214,72	1246	612310,36	292186,19	2300	618852,43	274808,24
194	610643,37	302182,33	1247	612287,24	292115,99	2301	618820,68	274884,97
195	610648,38	302183,51	1248	612365,58	292111,28	2302	618794,22	274964,35
196	610724,06	302192,34	1249	612340,32	292043,65	2303	618738,66	275064,89
197	610727,89	302199,41	1250	612255,14	292019,68	2304	618677,8	275070,18
198	610740,26	302238,58	1251	612179,8	291997,42	2305	618667,22	275083,41
199	610769,12	302314,56	1252	612065,51	291988,86	2306	618720,14	275125,74
200	610772,66	302316,33	1253	612007,72	291982,01	2307	618793,69	275158,55
201	610764,12	302343,72	1254	611997,45	291982,43	2308	618679,92	275325,24
202	610765,59	302388,78	1255	611994,45	291940,06	2309	618584,67	275441,66
203	610798,57	302387,6	1256	611944,37	291938,77	2310	618473,54	275584,53
204	610808,29	302376,11	1257	611869,03	291943,05	2311	618396,82	275714,18
205	610840,1	302338,42	1258	611871,6	291906,24	2312	618301,57	275814,72
206	610868,67	302303,96	1259	611744,47	291910,52	2313	618341,25	275827,95
207	610881,92	302293,65	1260	611638,74	291899,82	2314	618367,71	275886,16
208	610828,61	302127,55	1261	611642,16	291866	2315	618388,88	275936,43

209	610815,98	302145,99	1262	611714,07	291864,72	2316	618243,36	276010,51
210	610811,09	302131,96	1263	611747,89	291849,31	2317	618206,31	276042,26
211	610807,94	302119,02	1264	611760,73	291864,29	2318	618161,34	276068,72
212	610774,56	302034,64	1265	611803,97	291839,04	2319	618110,54	276030,62
213	610812,47	302035,09	1266	611822,8	291864,29	2320	618106,11	276028,49
214	610880,18	302036,4	1267	611860,9	291846,74	2321	618095,26	276060,02
215	610911,19	302021,99	1268	611890,43	291827,91	2322	618051,46	276142,3
216	610912,07	301964,33	1269	611941,37	291795,37	2323	618019,95	276195,92
217	611019,96	301976,12	1270	611955,5	291814,64	2324	617955,39	276323,12
218	611045,29	301981,36	1271	612000,02	291784,67	2325	617916,69	276415,32
219	611223,08	302045,14	1272	612011,15	291801,79	2326	617897,16	276509,49
220	611271,56	302036,84	1273	612053,1	291770,12	2327	617859,35	276572,99
221	611294,71	302030,29	1274	612071,5	291758,13	2328	617771,54	276674,48
222	611358,05	302007,57	1275	612089,48	291745,72	2329	617684,49	276773,65
223	611386,44	301997,96	1276	612107,03	291737,59	2330	617608,49	276854,42
224	611406,34	301996,56	1277	612125,86	291732,88	2331	617555,04	276905,93
225	611414,4	301996,22	1278	612155,4	291723,89	2332	617521,12	276956,48
226	611419,56	301996,09	1279	612183,65	291716,18	2333	617494,76	276987,24
227	611441,92	301996,22	1280	612226,89	291704,63	2334	617427,03	277048,85
228	611419,2	301926,76	1281	612240,58	291701,2	2335	617356,76	277129,88
229	611438,42	301919,77	1282	612252,14	291716,18	2336	617279,01	277227,71
230	611407,85	301832,85	1283	612330,48	291690,93	2337	617237,29	277312,59
231	611444,98	301822,36	1284	612363,44	291679,8	2338	617207,96	277372,23
232	611405,23	301700,06	1285	612379,7	291676,8	2339	617172,72	277434,24
233	611377,27	301613,57	1286	612397,25	291669,95	2340	617156,91	277463,3
234	611371,16	301604,83	1287	612440,06	291661,39	2341	617152,7	277470,68
235	611394,74	301591,73	1288	612461,46	291693,92	2342	617140,19	277488,83
236	611362,86	301530,14	1289	612483,29	291681,51	2343	617127,58	277546,48
237	611364,6	301489,52	1290	612491,43	291678,09	2344	617122,65	277567,61
238	611365,48	301482,53	1291	612510,69	291665,24	2345	617184,49	277591,67
239	611451,53	301446,27	1292	612558,63	291644,27	2346	617173,91	277636,65
240	611521,85	301416,57	1293	612512,83	291575,35	2347	617189,78	277647,23
241	611554,18	301401,72	1294	612529,52	291564,65	2348	617176,55	277689,56
242	611665,13	301341	1295	612440,49	291431,95	2349	617240,05	277687,45
243	611700,07	301322,22	1296	612327,91	291256,88	2350	617242,7	277743,01
244	611719,29	301324,4	1297	612339,04	291252,6	2351	617200,37	277795,92
245	611741,57	301327,9	1298	612612,99	291184,11	2352	617142,16	277859,42
246	611874,8	301392,54	1299	612620,27	291195,67	2353	617107,76	277851,49
247	611883,97	301396,47	1300	612648,95	291179,83	2354	617036,33	277933,51
248	611890,96	301402,15	1301	612687,48	291153,72	2355	617021,77	277983,78
249	611940,32	301429,67	1302	612701,17	291146,87	2356	616990,02	278055,22
250	611997,54	301468,55	1303	612407,42	290704,29	2357	616902,71	278311,86
251	612016,32	301476,85	1304	612436,01	290694,48	2358	616849,79	278422,99
252	612023,75	301473,35	1305	612464,2	290684,81	2359	616825,98	278470,61
253	612027,68	301479,91	1306	612475,95	290680,94	2360	616738,67	278690,22
254	612086,65	301501,31	1307	612495,25	290674,58	2361	616693,69	278819,86
255	612144,75	301521,4	1308	612522,54	290665,62	2362	616680,46	278878,07
256	612157,41	301528,39	1309	612551,21	290656,19	2363	616667,23	278925,17
257	612204,15	301555,91	1310	612579,48	290646,63	2364	616667,23	278972,79
258	612269,24	301592,17	1311	612594,3	290641,62	2365	616677,81	279036,29
259	612283,65	301603,96	1312	612601,83	290639,07	2366	616691,04	279073,34
260	612320,78	301621,43	1313	612603,32	290638,56	2367	616709,56	279158
261	612342,18	301628,86	1314	612607,41	290637,18	2368	616661,94	279192,4
262	612378	301635,85	1315	612623,04	290631,9	2369	616550,81	279192,4
263	612412,07	301638,47	1316	612645,33	290623,75	2370	616532,29	279213,56

264	612467,11	301641,96	1317	612668,8	290615,18	2371	616511,13	279245,31
265	612500,31	301645,02	1318	612681	290610,72	2372	616489,96	279300,88
266	612523,46	301651,57	1319	612694,85	290605,49	2373	616325,92	279234,73
267	612547,49	301668,61	1320	612723,65	290594,61	2374	616283,58	279295,59
268	612590,29	301697,44	1321	612750,48	290584,51	2375	616251,83	279282,36
269	612599,03	301693,94	1322	612750,74	290584,41	2376	616245,43	279278,47
270	612634,41	301603,52	1323	612752,37	290583,79	2377	616238,04	279295,13
271	612688,57	301495,63	1324	612758,08	290581,64	2378	616231,04	279312,94
272	612750,17	301386,43	1325	612782,3	290573,67	2379	616215,96	279355,92
273	612832,29	301239,66	1326	612797,78	290568,58	2380	616205,61	279399,73
274	612897,64	301113,59	1327	612812,78	290563,64	2381	616200,96	279422,6
275	613082,14	300771,84	1328	612827,59	290558,26	2382	616198,37	279457,52
276	613312,78	300354,25	1329	612837,26	290554,76	2383	616202,32	279511,53
277	613518,95	299968,11	1330	612848,67	290550,61	2384	616205,43	279554,12
278	613700,66	299662,34	1331	612865,24	290544,59	2385	616208,06	279633,31
279	613861,08	299335,09	1332	612873,11	290541,74	2386	616210,24	279698,37
280	613822,53	299259,19	1333	612879,2	290539,53	2387	616217,44	279888,25
281	613734,84	299081,38	1334	612903,9	290530,56	2388	616280,94	279917,36
282	613652,82	298922,63	1335	612925,17	290522,84	2389	616344,44	279941,17
283	613536,4	298795,63	1336	612934,44	290519,43	2390	616339,15	279972,92
284	613496,71	298830,02	1337	612949,76	290513,8	2391	616355,02	280049,65
285	613478,19	298803,56	1338	612964,47	290508,39	2392	616376,19	280076,11
286	613441,15	298761,23	1339	612974,29	290504,79	2393	616277,76	280248,09
287	613459,67	298742,71	1340	612993,59	290497,69	2394	616240,72	280266,61
288	613390,88	298673,92	1341	613009,18	290491,97	2395	616195,74	280287,78
289	613306,21	298581,31	1342	613023,06	290486,87	2396	616240,72	280383,03
290	613250,65	298496,65	1343	613051,96	290476,25	2397	616227,49	280465,05
291	613295,63	298456,16	1344	613076,7	290467,15	2398	616153,41	280480,92
292	613504,65	298202,16	1345	613081,32	290465,45	2399	616150,76	280528,55
293	613631,65	298138,66	1346	613110,03	290454,91	2400	616095,2	280528,55
294	613539,05	297760,31	1347	613124,77	290449,49	2401	616023,76	280560,3
295	613568,15	297760,31	1348	613129,59	290398,99	2402	615960,26	280552,36
296	614115,84	297895,25	1349	613132,37	290369,85	2403	615915,28	280573,53
297	614223,4	297921,06	1350	613131,12	290332,94	2404	615859,72	280605,28
298	614578,12	298006,48	1351	613117,69	290244,15	2405	615806,8	280658,19
299	614691,35	297815,5	1352	613113,22	290209,42	2406	615735,37	280618,51
300	614845,11	297590,11	1353	613112,01	290200,03	2407	615587,2	280531,19
301	614935,96	297396,17	1354	613107,85	290167,65	2408	615470,78	280517,96
302	615094,96	297097,39	1355	613103,38	290132,9	2409	615298,8	280531,19
303	615203,29	296868,5	1356	613101,52	290099,35	2410	615179,74	280592,05
304	615251,67	296782,61	1357	613069,96	290036,5	2411	615198,26	280666,13
305	615269,82	296753,26	1358	613046,68	289992	2412	615142,7	280721,69
306	615301,14	296686,79	1359	613024,77	289962,75	2413	615042,16	280856,63
307	615344,85	296592,11	1360	613002,27	289911,34	2414	615010,41	280877,8
308	615430,43	296461,39	1361	612997,38	289900,19	2415	614766,99	281020,67
309	615481,1	296321,61	1362	612925,31	289862,06	2416	614666,45	281100,05
310	615516,05	296253,47	1363	612877,02	289836,52	2417	614593,95	281133,91
311	615557,98	296162,61	1364	612870,08	289833,92	2418	614435,2	281245,04
312	615643,6	295907,52	1365	612868,76	289833,43	2419	614099,18	281483,17
313	615692,52	295753,76	1366	612847,03	289836,21	2420	613929,85	281599,58
314	615716,98	295745,02	1367	612816,95	289845,91	2421	613710,24	281655,14
315	615778,13	295540,6	1368	612801,88	289853,26	2422	613712,89	281705,42
316	615813,08	295376,36	1369	612780,64	289865,69	2423	613628,22	281760,98
317	615877,73	295206,87	1370	612765,39	289874,98	2424	613564,98	281854,64
318	615910,92	295102,04	1371	612746,43	289891,64	2425	613609,96	281873,16

319	615968,58	294943,04	1372	612723,61	289918,15	2426	613562,34	281947,25
320	615994,79	294834,71	1373	612711,49	289931,46	2427	613599,38	281979
321	616047,21	294640,77	1374	612701,58	289936,85	2428	613422,11	282198,6
322	616089,84	294632,38	1375	612648,82	289951,84	2429	613342,73	282328,25
323	616120,07	294617,52	1376	612639,18	289954,58	2430	613363,9	282338,83
324	616130,73	294610,9	1377	612578,24	289979,19	2431	613353,32	282365,29
325	616138,22	294603,82	1378	612576,47	289980,05	2432	613260,71	282534,62
326	616182,86	294568,76	1379	612542,66	289996,52	2433	613435,34	282647,33
327	616236,55	294544,31	1380	612520,06	290003,83	2434	613173,4	282962,19
328	616245,64	294540,08	1381	612498,53	290014,43	2435	612972,32	283210,9
329	616141,8	294402,92	1382	612487,46	290024,75	2436	612854,58	283096,6
330	616113,1	294365,07	1383	612463,48	290050,2	2437	612801,66	283115,12
331	616151,66	294221,87	1384	612462,04	290051,73	2438	612777,85	283168,04
332	616227,28	294033,43	1385	612459,5	290054,43	2439	612748,74	283168,04
333	616281,35	293936,53	1386	612378,03	290103,73	2440	612740,81	283213,01
334	616317,72	293830,83	1387	612367,65	290116,49	2441	612719,64	283252,7
335	616319,03	293822,28	1388	612317,65	290148,61	2442	612685,24	283313,56
336	616333,63	293769,64	1389	612301,77	290157,3	2443	612634,97	283332,08
337	616290,97	293780,28	1390	612286,71	290165,42	2444	612587,35	283337,37
338	616272,35	293782,77	1391	612286,2	290165,86	2445	612613,81	283411,45
339	616251,25	293793,01	1392	612272,1	290178,1	2446	612521,2	283564,91
340	616209,05	293807,9	1393	612256,24	290191,32	2447	612439,18	283702,49
341	616149,47	293828,69	1394	612247,83	290196,75	2448	612380,97	283760,7
342	616145,75	293820,31	1395	612238,43	290200,46	2449	612285,72	283821,56
343	616051,35	293868,27	1396	612219,86	290208,29	2450	612232,81	283863,89
344	616041,26	293850,96	1397	612205,63	290213,63	2451	612169,3	283882,41
345	615995,15	293771,9	1398	612191,3	290224,79	2452	612111,1	283903,58
346	615923,6	293649,24	1399	612162,23	290250,81	2453	612034,37	283898,29
347	615917,06	293638,02	1400	612147,62	290265,96	2454	612002,88	283943,8
348	615887,78	293587,82	1401	612145,41	290268,25	2455	611791,21	284057,57
349	615881,76	293583,61	1402	612137,5	290276,45	2456	611621,88	284152,82
350	615864,75	293582,76	1403	612126,16	290292,94	2457	611484,3	284263,94
351	615834,15	293563,16	1404	612122,27	290299,73	2458	611574,26	284348,61
352	615748,69	293502,99	1405	612118,64	290306,07	2459	611489,59	284438,57
353	615755,07	293494,49	1406	612099,64	290329,29	2460	611420,8	284507,36
354	615863,06	293408,54	1407	612050,21	290382,36	2461	611322,9	284589,38
355	615898,43	293465,01	1408	612036,49	290397,1	2462	611256,76	284658,17
356	615931,95	293439,88	1409	611974,02	290456,65	2463	611280,57	284703,15
357	615892,54	293387,13	1410	611914,82	290500,92	2464	611235,59	284732,26
358	615895,33	293358,89	1411	611884,48	290526,81	2465	611166,8	284779,88
359	615886,64	293347,1	1412	611814,79	290571,6	2466	611135,31	284830,15
360	615917,67	293317,93	1413	611799,95	290580,51	2467	611074,46	284880,42
361	615966,08	293288,45	1414	611744,58	290604,33	2468	611013,6	284957,15
362	615971,36	293276,97	1415	611727,39	290610,43	2469	610931,58	285044,46
363	615989,35	293245,32	1416	611728,85	290613,05	2470	610870,73	285084,15
364	616012,63	293206,84	1417	611701,23	290617,2	2471	610897,19	285147,65
365	616029,38	293181,09	1418	611664,36	290623,52	2472	610868,08	285242,9
366	616060,1	293148,81	1419	611607,67	290646,43	2473	610828,39	285227,03
367	616120,3	293082,41	1420	611566,84	290667,87	2474	610801,94	285266,71
368	616175,54	293021,9	1421	611525,71	290686,67	2475	610743,73	285277,3
369	616191,36	293006,69	1422	611474,3	290708,12	2476	610727,85	285266,71
370	616216,81	293031,21	1423	611466,67	290717,22	2477	610669,64	285311,69
371	616235,43	293021,28	1424	611465,49	290722,51	2478	610587,62	285369,9
372	616254,97	293016,31	1425	611457,27	290731,32	2479	610611,44	285414,88
373	616268,63	293008,56	1426	611428,77	290742,49	2480	610582,33	285446,63



374	616261,49	292980,94	1427	611382,65	290765,11	2481	610516,18	285441,34
375	616346,2	292966,04	1428	611302,75	290808,29	2482	610497,66	285470,44
376	616389,34	292962,01	1429	611259,57	290832,96	2483	610444,75	285526,01
377	616452,38	292966,25	1430	611183,78	290863,22	2484	610368,02	285586,86
378	616459,74	292902,12	1431	611140,89	290878,5	2485	610338,91	285594,8
379	616476,5	292730,19	1432	611073,92	290904,35	2486	610297,9	285612,26
380	616493,21	292508,23	1433	611066,28	290904,35	2487	610237,05	285662,53
381	616471,49	292530,15	1434	611050,71	291035,65	2488	610128,57	285752,49
382	616484,08	292432,35	1435	611031,32	291205,74	2489	610038,61	285794,82
383	616490,37	292374,43	1436	611009,29	291419,89	2490	609969,82	285688,99
384	616477,03	292373,43	1437	610983,15	291674,86	2491	609956,59	285704,87
385	616484,55	292360,28	1438	610977,15	291685,95	2492	609960,56	285756,72
386	616487,31	292295,12	1439	610831,9	291641,23	2493	609960,56	285896,95
387	616491,57	292242,72	1440	610781,13	291626,58	2494	609928,81	285933,99
388	616493,84	292217,63	1441	610718,73	291608,14	2495	609820,33	286005,43
389	616501,73	292135,5	1442	610620,19	291574,56	2496	609735,66	286061
390	616503,51	292105,42	1443	610587,71	291565,28	2497	609619,25	286119,2
391	616505,43	291951,06	1444	610557,08	291556,93	2498	609598,08	286150,95
392	616526,17	291746,35	1445	610511,61	291543,01	2499	609579,56	286188
393	616438,99	291528,4	1446	610358,47	291495,68	2500	609571,62	286211,81
394	616201,25	291643,98	1447	610317,64	291483,61	2501	609476,37	286312,35
395	616133,85	291528,4	1448	610284,23	291470,62	2502	609378,47	286386,43
396	616097,52	291446,06	1449	610259,17	291463,19	2503	609195,91	286500,2
397	615882,11	291381,62	1450	610228,54	291456,7	2504	609116,54	286473,75
398	615872,51	291358,22	1451	610162,65	291437,21	2505	609037,16	286460,52
399	615851,89	291307,97	1452	610113,46	291419,57	2506	609005,41	286476,39
400	615834,06	291264,51	1453	609994,67	291388,02	2507	608986,89	286513,43
401	615775,01	291105,93	1454	609972,98	291381,59	2508	608891,64	286571,64
402	615771,45	291097,15	1455	609969,61	291380,6	2509	608814,91	286608,68
403	615760,34	291069,67	1456	609950,12	291376,88	2510	608738,18	286666,89
404	615742,06	291023,62	1457	609847,1	291349,04	2511	608603,24	286685,41
405	615693,81	290902,92	1458	609783,99	291325,84	2512	608558,26	286719,81
406	615685,84	290882,99	1459	609762,64	291316,56	2513	608502,7	286778,02
407	615327,92	291129,02	1460	609741,3	291311,92	2514	608388,93	286862,68
408	615247,05	291184,06	1461	609715,31	291305,42	2515	608289,45	286881,73
409	615185,63	291225,87	1462	609646,63	291284,07	2516	608324,64	286947,88
410	615124,62	291253,26	1463	609614,15	291274,79	2517	608253,2	286987,57
411	615112,66	291258,63	1464	609581,67	291267,37	2518	608237,32	286966,4
412	615079,46	291275,91	1465	609559,39	291260,87	2519	608197,64	286950,53
413	615076,04	291277,69	1466	609524,13	291252,52	2520	608126,2	286953,17
414	615063,75	291284,09	1467	609509,28	291247,88	2521	608105,03	287074,88
415	615059	291286,56	1468	609404,4	291216,32	2522	608067,99	287106,63
416	615054,01	291288,82	1469	609340,37	291195,91	2523	607971,42	287137,85
417	615028,19	291300,48	1470	609295,82	291182,91	2524	607855	287238,39
418	614992,04	291316,82	1471	609259,62	291172,7	2525	607659,21	287383,91
419	614991,13	291317,23	1472	609203,94	291159,71	2526	607511,04	287492,39
420	614984,78	291320,1	1473	609138,04	291135,58	2527	607391,98	287579,71
421	614982,96	291320,92	1474	609083,29	291121,66	2528	607328,48	287606,16
422	614981,14	291321,74	1475	608841,87	291041,62	2529	607296,73	287574,41
423	614977,41	291323,43	1476	608784,84	291025,02	2530	607286,57	287562,63
424	614916,5	291353,78	1477	608744,15	291013,88	2531	607283,35	287566,32
425	614816,41	291400,4	1478	608774,45	290825,22	2532	607199,59	287666,07
426	614660,81	291474,54	1479	608795,86	290685,82	2533	607156,71	287721,26
427	614590,36	291507,63	1480	608831,76	290457,82	2534	607606,29	287724,7
428	614719,82	291702,5	1481	608859,3	290278,09	2535	607659,96	287790,12

429	614778,16	291791,85	1482	608990,1	290356,76	2536	607662,76	287794,58
430	614862,01	291873,7	1483	609024,6	290285,23	2537	607642,31	287813,57
431	614862,57	291880,3	1484	609029,44	290273,36	2538	607598,77	287853,37
432	614863,49	291890,85	1485	609040,62	290249,18	2539	607570,54	287880,77
433	614790,62	292012,08	1486	609062	290199,78	2540	607510,35	287974,6
434	614780,07	292029,65	1487	609085,93	290148,95	2541	607471,74	288039,78
435	614771,37	292043,73	1488	609099,22	290120,82	2542	607497,48	288059,71
436	614752,68	292074,08	1489	609149,95	290005,74	2543	607497,06	288087,52
437	614736,1	292100,97	1490	609165,27	289976,67	2544	607482,53	288114,92
438	614708,7	292148,32	1491	609179,54	289949,07	2545	607457,62	288153,53
439	614699,61	292164,03	1492	609187,08	289929,78	2546	607442,26	288172,63
440	614697,51	292167,66	1493	609197,72	289907,08	2547	607433,54	288210,41
441	614692,38	292176,51	1494	609204,62	289892,77	2548	607431,47	288253,17
442	614684,42	292190,28	1495	609219,98	289862,2	2549	607450,98	288270,6
443	614683,31	292192,07	1496	609245,5	289807,92	2550	607429,39	288291,78
444	614658,2	292232,17	1497	609249,81	289797,04	2551	607403,65	288312,53
445	614655,62	292236,28	1498	609258,31	289779,27	2552	607353,83	288354,88
446	614626,9	292282,16	1499	609272,19	289747,66	2553	607278,69	288388,51
447	614620,93	292291,7	1500	609318,99	289647,97	2554	607205,21	288415,49
448	614613,12	292304,19	1501	609338,78	289602,03	2555	607225,13	288451,36
449	614483,84	292107,72	1502	609356,28	289566,52	2556	607236,09	288474,65
450	614379,77	292103,51	1503	609365,82	289547,29	2557	607228,32	288489,72
451	614310,16	292102,38	1504	609380,78	289513,2	2558	607229,47	288493,14
452	614264,18	292120,92	1505	609393,01	289487,05	2559	607191,34	288599,53
453	614265,85	292123,92	1506	609403,09	289466,33	2560	607164,4	288691,31
454	614211,83	292146,01	1507	609413,77	289442,13	2561	607157,55	288715,52
455	614158,77	292166,9	1508	609427,09	289413	2562	607130,61	288787,66
456	614015,64	292223,02	1509	609436,71	289390,77	2563	607124,67	288805,47
457	613889,39	292269,93	1510	609452,06	289360,7	2564	607100,47	288859,35
458	613773,44	292316,09	1511	609465,96	289328,59	2565	607080,38	288879,9
459	613692,19	292348,51	1512	609473,36	289314,3	2566	607022,85	288914,14
460	613681,89	292343,17	1513	609487,29	289281,19	2567	606985,4	288922,36
461	613654,43	292358,42	1514	609496,74	289264,95	2568	606990,43	288973,51
462	613623,92	292374,83	1515	609515,21	289248,47	2569	606974,9	288976,24
463	613596,45	292388,56	1516	609561,34	289219,55	2570	606975,81	289002,73
464	613582,34	292363	1517	609568,65	289214,97	2571	607037	288999,53
465	613493,85	292404,2	1518	609609,92	289187,62	2572	607043,85	289034,69
466	613411,84	292443,1	1519	609670,54	289147,82	2573	607053,44	289034,24
467	613302,76	292495,74	1520	609702,64	289126,22	2574	607056,64	289050,22
468	613244,78	292508,32	1521	609785,66	289072,05	2575	607060,29	289100,45
469	613256,6	292551,43	1522	609816,17	289053,91	2576	607062,57	289136,97
470	613264,99	292576,22	1523	609843,7	289035,18	2577	607065,77	289173,05
471	613285,21	292631,14	1524	609901,27	288997,29	2578	607068,96	289228,3
472	613260,42	292637,25	1525	609945,6	288967,54	2579	607072,16	289251,13
473	613353,87	292799,74	1526	609989,87	288940,28	2580	607098,64	289251,59
474	613437,78	292947,35	1527	610000,06	288933,56	2581	607116,45	289299,99
475	613467,15	292998,84	1528	610093,81	288871,19	2582	607117,37	289320,54
476	613482,41	293021,73	1529	610150,42	288831,78	2583	607111,89	289331,95
477	613569,75	293128,14	1530	610168,72	288820,79	2584	607126,5	289363,46
478	613673,12	293254,4	1531	610247,29	288765	2585	607130,15	289373,5
479	613737,58	293345,94	1532	610253,41	288760,67	2586	607132,89	289383,09
480	613767,33	293373,4	1533	610235,33	288745,66	2587	607135,17	289397,25
481	613718,51	293406,2	1534	610190,28	288711,9	2588	607132,89	289457,07
482	613563,65	293484,01	1535	610183,43	288706,7	2589	607135,63	289489,49
483	613542,29	293461,13	1536	610140,77	288676,51	2590	607160,29	289574,42

484	613439,31	293507,66	1537	610129,03	288667,18	2591	607124,22	289587,2
485	613258,51	293598,44	1538	610114,31	288657,26	2592	607131,52	289605,92
486	613075,43	293694,56	1539	610095,11	288646,72	2593	607131,52	289639,26
487	612977,02	293734,99	1540	610086,79	288639,99	2594	607141,11	289655,69
488	612850,38	293751,78	1541	610086,73	288624,49	2595	607147,05	289697,7
489	612755,03	293541,99	1542	610085,87	288619,46	2596	607165,77	289741,54
490	612750,03	293525,64	1543	610097,37	288601,79	2597	607177,18	289759,8
491	612530,16	293431,19	1544	610111,9	288582,69	2598	607206,41	289811,4
492	612405,81	293372,98	1545	610132,7	288554,28	2599	607220,11	289839,26
493	612302,62	293283,02	1546	610164,91	288511,18	2600	607275,36	289844,73
494	612180,91	293227,46	1547	610182,94	288492,18	2601	607310,52	289846,1
495	612056,56	293179,83	1548	610205,57	288469,82	2602	607324,21	289883,09
496	611651,74	293166,6	1549	610283,29	288391	2603	607325,13	289911,4
497	611569,72	293193,06	1550	610321,91	288351,08	2604	607327,87	289967,11
498	611564,59	293194,51	1551	610365,75	288303,31	2605	607294,08	290046,56
499	611611,13	293297,88	1552	610388,45	288278,44	2606	607231,06	290112,31
500	611659,57	293429,09	1553	610395,15	288271,13	2607	607190,43	290157,52
501	611723,65	293583,95	1554	610406,01	288258,43	2608	607126,5	290187,66
502	611777,81	293713,25	1555	610432,37	288227,67	2609	607134,72	290291,31
503	611806,04	293765,89	1556	610459,64	288151,79	2610	607131,14	290291,23
504	611817,1	293793,35	1557	610477,45	288098,75	2611	606912,5	290333,82
505	611822,44	293818,14	1558	610580,82	288054,86	2612	606902,78	290335,72
506	611844,56	293857,05	1559	610593,9	288078,39	2613	606774,11	290348,91
507	611856,77	293884,13	1560	611006,76	287903,21	2614	606707,44	290422,53
508	611871,26	293918,84	1561	611249,93	287801,23	2615	606621,29	290531,02
509	611897,96	293978,73	1562	611710,12	287798,62	2616	606518,5	290694,44
510	611916,27	294043,57	1563	612118,01	287830	2617	606412,72	290839,97
511	611947,55	294177,07	1564	612284,83	287832,61	2618	606368,41	290818,82
512	611929,24	294167,91	1565	612494,01	287863,99	2619	606203,38	290894,79
513	611920,85	294167,91	1566	612682,26	287877,06	2620	606019,4	290982,83
514	611864,4	294153,04	1567	612760,71	287858,76	2621	605888,99	291147,07
515	611815,95	294143,88	1568	612755,48	287822,15	2622	605771,53	291305,78
516	611802,22	294143,88	1569	612818,23	287798,62	2623	605770,99	291305,52
517	611771,71	294153,42	1570	612844,38	287830	2624	605709,68	291406,22
518	611721,74	294176,69	1571	612914,97	287806,46	2625	605727,17	291405,41
519	611695,8	294186,6	1572	612907,13	287735,87	2626	605730,7	291596,74
520	611670,63	294203,77	1573	613168,6	287667,88	2627	605737,75	291808,24
521	611631,34	294200,33	1574	613283,65	287631,28	2628	605737,91	291812,94
522	611588,24	294196,14	1575	613424,84	287584,21	2629	605745,45	292035,64
523	611503,18	294167,91	1576	613440,27	287619,25	2630	605752,74	292126,96
524	611503,18	294163,72	1577	613508,25	287556,5	2631	605536,36	292345,1
525	611416,22	294039,75	1578	613738,35	287321,17	2632	605518,69	292362,68
526	611359	293958,89	1579	613782,8	287279,34	2633	605516,2	292365,15
527	611346,42	293952,41	1580	613853,39	287148,6	2634	605440,74	292440,22
528	611310,94	293947,83	1581	613903,07	287078,01	2635	605404,71	292488,98
529	611251,44	293935,24	1582	613971,06	286960,34	2636	605308,16	292623,71
530	611203	293926,85	1583	614018,12	286842,68	2637	605284,75	292629,88
531	611191,56	293925,33	1584	614044,27	286722,4	2638	605259,79	292636,46
532	611200,71	293939,06	1585	614059,96	286607,36	2639	605118,09	292673,82
533	611186,6	293950,5	1586	614070,41	286544,6	2640	605092,9	292680,47
534	611164,1	293980,63	1587	614099,18	286474,01	2641	605091,19	292680,92
535	611178,21	294003,9	1588	614122,71	286419,1	2642	605062,28	292775,75
536	611140,83	294026,4	1589	614167,1	286489,03	2643	605031,46	292876,83
537	611158	294057,26	1590	614293,07	286634,45	2644	605012,32	292939,57
538	611179,26	294087,89	1591	614279,04	286665,75	2645	604956,86	293121,28

539	611198	294119,24	1592	614393,41	286765,01	2646	604915,35	293337,73
540	611188,97	294119,18	1593	614395,57	286791,99	2647	604914,94	293383,12
541	611173,13	294117,08	1594	614429,02	286829,75	2648	604914,92	293385,62
542	611139,98	294110,6	1595	614467,87	286775,8	2649	604913,89	293498,32
543	611093,49	294101,23	1596	614522,9	286820,04	2650	604911,63	293635,36
544	611022,5	294095,1	1597	614594,11	286892,34	2651	604911,23	293659,06
545	610988,99	294091,86	1598	614643,74	286905,28	2652	604911,47	293678,39
546	610917,99	294153,84	1599	614698,77	286883,7	2653	604882,22	293664,14
547	610869,71	294198,88	1600	614743,01	286863,2	2654	604872,81	293659,06
548	610976,73	294375,46	1601	614820,7	286879,39	2655	604817,62	293623,7
549	611037,27	294461,95	1602	614886,52	286892,34	2656	604756,07	293584,79
550	610920,52	294584,47	1603	614942,63	286879,39	2657	604578,04	293466,78
551	610753,31	294741,59	1604	615031,11	286840,54	2658	604475,8	293399,64
552	610675,47	294734,38	1605	615080,74	286782,28	2659	604262,66	293255,68
553	610564,48	294835,28	1606	615094,77	286748,83	2660	604076,49	293132,58
554	610525,13	294788,72	1607	615143,32	286727,25	2661	603998,15	293081,21
555	610432,39	294866,81	1608	615273,88	286959,24	2662	603760,61	293159,54
556	610364,01	294928,05	1609	615301,94	287006,71	2663	603788,58	293256,7
557	610279,29	295009,55	1610	615365,6	287049,87	2664	603825,72	293265,85
558	610210,91	295074,94	1611	615442,21	287071,45	2665	603835,38	293285,69
559	610202,39	295082,07	1612	615519,9	287080,08	2666	603838,43	293297,9
560	610199,63	295086,91	1613	615584,64	287095,19	2667	603835,89	293342,16
561	610178,68	295119,37	1614	615600,82	287021,82	2668	603852,01	293337,99
562	610156,58	295151,6	1615	615623,48	287029,37	2669	603853,32	293342,71
563	610184,2	295197,64	1616	615651,54	287056,35	2670	603851,69	293343,53
564	610191,57	295194,88	1617	615764,83	287057,42	2671	603861,14	293372,04
565	610267,22	295330,17	1618	615846,84	287067,14	2672	603897,8	293359,66
566	610265,92	295341,5	1619	616147,88	287199,85	2673	603916,54	293406,58
567	610243,7	295342,15	1620	616277,36	287260,28	2674	603957,92	293505,65
568	610190,77	295350,64	1621	616338,86	287382,21	2675	603976,17	293579,63
569	610184,23	295354,35	1622	616386,34	287520,32	2676	603995,72	293660,77
570	610177,46	295359,92	1623	616444,61	287680,01	2677	604009,41	293717,8
571	610177,85	295362,04	1624	616473,74	287770,65	2678	604019,51	293758,86
572	610123,22	295381,15	1625	616596,75	287754,46	2679	604075,57	293888,23
573	610101,79	295394,08	1626	616826,58	287726,41	2680	604084,04	293913
574	610083,45	295404,32	1627	616852,47	287713,46	2681	604094,47	293943,31
575	610084,03	295405,86	1628	616954,98	287668,14	2682	604065,14	293953,41
576	610072,06	295413,39	1629	617110,36	287540,82	2683	604070,03	293965,79
577	610081,13	295429,22	1630	617207,47	287478,24	2684	604075,24	293979,81
578	610100,82	295465,31	1631	617372,55	287367,1	2685	604076,87	294021,52
579	610129,2	295525,93	1632	617536,56	287258,12	2686	604077,47	294033,15
580	610146,57	295566,66	1633	617595,91	287206,33	2687	604033,66	294040,6
581	610147,54	295585,58	1634	617648,82	287186,64	2688	603960,05	294051,63
582	610163,56	295609,13	1635	617656,92	287181,39	2689	603875,71	294065,93
583	610246,18	295552,95	1636	617668,06	287174,01	2690	603812,83	294076,96
584	610310,08	295523,61	1637	617675,63	287170,08	2691	603721,93	294094,84
585	610375,71	295495,43	1638	617682,95	287166,17	2692	603664,41	294105,27
586	610382,66	295507,01	1639	617698,39	287159,75	2693	603642,96	294109,74
587	610463,81	295486,96	1640	617724,85	287144,23	2694	603648,02	294124,64
588	610467,22	295494,41	1641	617751,32	287128,82	2695	603646,53	294153,85
589	610538,9	295479,71	1642	617774,27	287115,04	2696	603646,83	294183,65
590	610528,29	295427,15	1643	617776,91	287113,45	2697	603646,53	294203,02
591	610546,67	295417,57	1644	617785,89	287107,55	2698	603644,74	294225,97
592	610548,48	295420,68	1645	617800,08	287099,53	2699	603641,17	294239,98
593	610567,2	295427,87	1646	617801,59	287098,39	2700	603630,14	294261,43

594	610642,1	295420,53	1647	617824,64	287083,9	2701	603611,66	294300,18
595	610807,72	295406,25	1648	617838,68	287076,45	2702	603604,81	294309,42
596	610841,31	295468,4	1649	617852,53	287068,84	2703	603597,36	294319,25
597	610954,04	295412,04	1650	617878,76	287053,1	2704	603573,22	294354,71
598	611038,21	295369,96	1651	617886	287048,46	2705	603540,74	294389,28
599	611043,72	295370,33	1652	617896,73	287041,61	2706	603525,54	294405,97
600	611038,07	295385,96	1653	618048,01	287049,87	2707	603506,17	294427,43
601	611031,76	295410,01	1654	618194,76	287105,98	2708	603483,81	294451,87
602	611029,81	295440,47	1655	618350,13	287163,17	2709	603442,09	294476,01
603	611039,32	295528,28	1656	618368,48	287014,26	2710	603379,21	294511,77
604	611040,76	295538,15	1657	618400,85	287007,79	2711	603337,49	294535,02
605	611036,44	295559,88	1658	618447,25	287023,98	2712	603327,35	294549,32
606	610902,61	295648,93	1659	618544,36	287043,4	2713	603298,15	294588,36
607	610854,57	295668,58	1660	618667,36	287050,95	2714	603264,82	294635,09
608	610826,93	295681,2	1661	618840	287211,72	2715	603231,28	294680,12
609	610788,57	295719,74	1662	618933,88	287302,36	2716	603189,93	294743,06
610	610751,89	295756,62	1663	619160,47	287264,59	2717	603154,55	294780,73
611	610717,98	295790,68	1664	619390,3	287212,8	2718	603074,15	294862,98
612	610706,27	295802,43	1665	619580,2	287166,4	2719	602988,69	294944,3
613	610664,98	295843,87	1666	619683,79	287136,19	2720	602895,78	295034,62
614	610660,96	295848,8	1667	619789,53	287085,48	2721	602791,59	295104,19
615	610670,12	295874,47	1668	619820,82	287072,53	2722	602698,32	295174,48
616	610689,28	295912,57	1669	619804,64	287019,66	2723	602591,73	295253,97
617	610756,36	296045,95	1670	619898,51	286981,89	2724	602521,43	295302,67
618	610764,33	296062,52	1671	620017,2	286949,52	2725	602440,7	295354,77
619	610766,09	296066,43	1672	620076,55	286923,63	2726	602219,57	295470,37
620	610700,5	296063,5	1673	620126,18	286921,47	2727	602193,38	295473,58
621	610641,22	296061,7	1674	620106,76	286795,23	2728	602099,66	295508,96
622	610621,15	296061,24	1675	620104,6	286722,93	2729	601998,73	295555,36
623	610617,55	296065,3	1676	620091,65	286637,69	2730	601908,07	295603,61
624	610614,17	296067,56	1677	620092,73	286577,27	2731	601829,04	295644,5
625	610617,1	296078,83	1678	620175,81	286558,92	2732	601783,56	295669,77
626	610542,94	296097,99	1679	620284,79	286531,95	2733	601716,94	295749,71
627	610534,6	296100,24	1680	620400,25	286497,42	2734	601671,45	295801,63
628	610520,62	296059,22	1681	620487,65	286466,13	2735	601608,05	295885,25
629	610430,23	296091,67	1682	620538,36	286446,71	2736	601529,48	295991,84
630	610491,99	296237,97	1683	620578,28	286413,26	2737	601496,4	296028,6
631	610468,1	296255,77	1684	620551,31	286310,75	2738	601430,24	296115,43
632	610462,24	296259,83	1685	620541,6	286144,58	2739	601388,89	296164,59
633	610352,69	296298,15	1686	620548,07	285989,21	2740	601402,95	296336,7
634	610387,63	296401,61	1687	620564,26	285842,46	2741	601403,54	296348,17
635	610441,28	296548,58	1688	620582,6	285739,96	2742	601300,3	296356,88
636	610432,03	296543,85	1689	620617,62	285643,58	2743	601258,36	296360,44
637	610409,27	296521,98	1690	620649,47	285546,56	2744	601236,21	296366,37
638	610384,02	296496,96	1691	620677,55	285468,05	2745	601215,64	296374,68
639	610379,74	296495,16	1692	620719,63	285363,38	2746	601195,47	296379,42
640	610330,82	296508,23	1693	620758,48	285266,27	2747	601175,69	296383,78
641	610314,82	296513,87	1694	620766,03	285217,72	2748	601110,02	296396,04
642	610310,31	296501,7	1695	620754,16	285198,3	2749	601011,52	296418,98
643	610249	296522,89	1696	620744,45	285182,11	2750	600905,5	296446,28
644	610277,18	296603,13	1697	620675,4	285109,82	2751	600746,87	296484,65
645	610288	296636,72	1698	620682,95	285078,53	2752	600630,57	296513,13
646	610305,16	296685,23	1699	620702,37	285022,42	2753	600495,68	296545,57
647	610335,19	296674,61	1700	620732,58	284964,15	2754	600397,18	296568,51
648	610382,77	296659,59	1701	620835,09	284864,88	2755	600182,77	296621,13

649	610420,18	296650,12	1702	620890,12	284803,38	2756	600078,34	296647,23
650	610410,02	296622,41	1703	620906,3	284781,8	2757	599937,51	296682,44
651	610458,99	296628,41	1704	620884,72	284698,71	2758	599867,32	296700,64
652	610510,49	296633,03	1705	620852,35	284619,95	2759	599911,1	296875,18
653	610526,66	296649,66	1706	620741,21	284427,88	2760	599938,63	296981,52
654	610555,77	296647,35	1707	620625,76	284223,95	2761	599942,82	296991,23
655	610559	296662,13	1708	620613,89	284177,55	2762	599968,96	297101,15
656	610624,13	296690,77	1709	620614,97	284112,81	2763	599993,49	297206,5
657	610621,36	296718,49	1710	620639,79	284012,47	2764	600029,28	297348,19
658	610677,72	296720,34	1711	620640,87	283955,28	2765	600029,97	297356,45
659	610679,34	296693,08	1712	620588	283750,27	2766	600044,33	297414,31
660	610771,26	296693,31	1713	620521,1	283522,6	2767	600122	297735,03
661	610771,03	296758,68	1714	620482,25	283373,69	2768	600174,83	297956,12
662	610839,63	296761,91	1715	620488,73	283329,45	2769	600202,47	298072,69
663	610915,39	296771,61	1716	620504,91	283179,47	2770	600228,23	298247,26
664	610958,58	296781,55	1717	620524,33	283039,2	2771	600266,71	298436,19
665	610970,82	296782,47	1718	620531,89	282960,43	2772	600284,51	298552,19
666	610984,22	296783,63	1719	620525,41	282857,93	2773	600295,99	298656,7
667	611008,7	296786,17	1720	620513,54	282655,07	2774	600320,11	298717,57
668	611021,87	296788,94	1721	620509,23	282415,54	2775	600261,54	298758,92
669	611036,19	296795,87	1722	620504,91	282265,55	2776	600320,69	298825,53
670	611045,66	296795,87	1723	620494,12	282185,71	2777	600376,96	298800,84
671	611061,83	296796,1	1724	620483,33	282041,12	2778	600445,3	298902,48
672	611062,52	296734,43	1725	620467,15	281927,82	2779	600494,11	298956,46
673	611128,81	296739,28	1726	620446,65	281808,05	2780	600522,72	299008,63
674	611163,46	296742,28	1727	620433,7	281746,55	2781	600576,3	298979,57
675	611162,99	296774,16	1728	620425,07	281631,1	2782	600798,55	298889,61
676	611193,25	296774,62	1729	620422,86	281566,86	2783	600822,36	298931,94
677	611193,25	296794,71	1730	620422,43	281564,4	2784	600949,36	298879,03
678	611221,89	296795,4	1731	620421,21	281557,64	2785	600936,13	298844,63
679	611283,56	296796,79	1732	620413,73	281516,04	2786	600909,67	298765,25
680	611318,44	296798,18	1733	620402,99	281469,62	2787	600999,63	298759,96
681	611399,28	296801,64	1734	620455,28	281512,41	2788	600975,82	298683,23
682	611423,76	296801,87	1735	620518,94	281548,01	2789	601020,8	298675,3
683	611424,69	296836,29	1736	620598,79	281564,2	2790	601065,78	298738,8
684	611474,11	296839,98	1737	620695,9	281556,65	2791	601137,22	298696,46
685	611490,98	296842,06	1738	620770,35	281543,7	2792	601150,45	298807,59
686	611495,13	296919,9	1739	620824,3	281517,8	2793	601126,63	298818,17
687	611512,23	296920,82	1740	620901,99	281515,64	2794	601153,09	298916,07
688	611546,41	296928,21	1741	620995,86	281519,96	2795	601145,15	298947,82
689	611576,44	296930,06	1742	621085,42	281516,72	2796	601129,28	298974,28
690	611575,97	296943,46	1743	621153,4	281535,07	2797	601052,55	299019,25
691	611611,08	296941,61	1744	621220,29	281542,62	2798	600869,99	299162,13
692	611610,62	296956,86	1745	621320,64	281552,33	2799	600614,91	299330,52
693	611728,42	297003,05	1746	621431,78	281536,14	2800	600623,32	299346,38
694	611717,79	297083,89	1747	621490,05	281517,8	2801	600827,18	299763,86
695	611474,35	296988,73	1748	621574,21	281462,77	2802	600801,91	299785,68
696	611321,44	296927,29	1749	621558,02	281372,14	2803	600874,27	299929,24
697	611171,77	296869,09	1750	621535,36	281355,95	2804	600977,63	300134,83
698	611130,2	296867,24	1751	621495,44	281299,84	2805	601053,43	300312,84
699	611132,97	296901,42	1752	621476,02	281212,44	2806	601069,51	300349,6
700	611071,99	296900,04	1753	621468,47	281143,39	2807	601056,88	300433,44
701	611070,14	296924,52	1754	621479,26	281090,51	2808	601047,69	300489,71
702	610949,11	296912,51	1755	621494,36	280993,4	2809	601056,88	300552,88
703	610835,01	296901,42	1756	621455,52	280786,23	2810	601085,59	300601,12

704	610756,94	296892,18	1757	621432,86	280637,33	2811	601126,94	300636,72
705	610586,02	296874,17	1758	621374,59	280608,2	2812	601144,16	300693
706	610512,57	296866,78	1759	621350,85	280589,85	2813	601151,06	300766,5
707	610386,92	296856,15	1760	621347,62	280538,06	2814	601157,95	300827,37
708	610260,81	296847,37	1761	621375,67	280502,46	2815	601141,87	300845,75
709	610223,4	296847,37	1762	621402,65	280484,11	2816	601159,09	300915,81
710	610223,86	296881,1	1763	621392,94	280398,87	2817	601180,92	300958,3
711	610197,06	296877,4	1764	621538,6	280352,47	2818	601237,19	301013,43
712	610197,53	296824,74	1765	621640,03	280335,21	2819	601256,72	301052,48
713	610147,64	296827,51	1766	621686,43	280417,21	2820	601324,48	301030,66
714	610148,1	296883,87	1767	621777,06	280481,95	2821	601461,15	300949,12
715	610300,54	296973,95	1768	621837,49	280541,3	2822	601558,77	300899,73
716	610357,82	297013,21	1769	621907,62	280566,12	2823	601636,87	300833,12
717	610429,42	297063,56	1770	622048,97	280603,88	2824	601654,1	300872,17
718	610550,45	297156,42	1771	622320,88	280697,76	2825	601693,15	300961,75
719	610592,03	297188,75	1772	622626,24	280807,81	2826	601674,77	301012,28
720	610682,11	297258,97	1773	622813,99	280876,87	2827	601682,07	301040,89
721	610752,32	297313,94	1774	622865,78	280883,34	2828	601682,92	301048,87
722	610808,22	297356,44	1775	622840,96	280729,05	2829	601684,91	301067,38
723	610857,65	297417,88	1776	622816,15	280570,43	2830	601685,97	301077,26
724	610826,23	297462,22	1777	622867,94	280526,19	2831	601687,01	301100,13
725	610772,19	297479,78	1778	622918,65	280462,53	2832	601685,59	301108,55
726	610698,28	297381,85	1779	623001,73	280340,6	2833	601671,33	301143,21
727	610587,41	297416,49	1780	623084,82	280197,1	2834	601662,14	301202,93
728	610428,5	297431,74	1781	623147,4	280021,22	2835	601590,93	301298,26
729	610379,07	297436,36	1782	623208,9	279859,37	2836	601659,84	301329,27
730	610324,56	297452,52	1783	623266,09	279763,34	2837	601656,4	301402,77
731	610279,75	297455,76	1784	623302,78	279678,09	2838	601717,27	301434,93
732	610224,32	297453,91	1785	623315,73	279587,46	2839	601853,94	301493,51
733	610138,86	297440,05	1786	623352,41	279445,03	2840	601859,68	301357,98
734	610085,27	297432,2	1787	623368,6	279397,55	2841	601856,24	301227,05
735	610055,9	297432,84	1788	623419,31	279313,39	2842	601879,21	301216,72
736	610072,71	297629,16	1789	623431,26	279288,24	2843	601887,29	301172,56
737	610009,21	297748,22	1790	623477,47	279299,3	2844	601886,99	301160,71
738	609982,75	297839,76	1791	623484,05	279234,62	2845	601886,37	301136,69
739	609980,11	297871,52	1792	623488,37	279135,35	2846	601886,15	301128,18
740	609945,71	297982,64	1793	623491,6	279107,3	2847	601885,64	301108,41
741	609919,25	298133,45	1794	623504,24	279083,65	2848	601885,48	301101,96
742	609919,25	298144,04	1795	623530,73	279090,09	2849	601889,52	301067,35
743	609919,25	298204,89	1796	623594,9	279106,19	2850	601939,98	301096,44
744	609924,54	298265,74	1797	623608,49	279108,2	2851	601936,79	301231,9
745	609956,29	298305,43	1798	623660,39	279134,06	2852	602032,25	301234,17
746	609998,63	298339,83	1799	623693,38	279140,86	2853	602040,43	301216,44
747	610025,09	298379,52	1800	623709,52	279141,92	2854	602169,1	301208,72
748	609977,46	298432,43	1801	623723,89	279137,77	2855	602173,61	301209,61
749	610025,09	298532,97	1802	623756,6	279133,57	2856	602179,33	301210,72
750	610046,25	298599,12	1803	623837	279122,64	2857	602183,65	301211,57
751	609871,63	298654,68	1804	623897,86	279114,05	2858	602188,12	301212,44
752	609517,08	298784,33	1805	623941,56	279113,02	2859	602181,65	301001,6
753	609503,86	298890,16	1806	624010,65	279118,95	2860	602221,79	300976,44
754	609548,83	298908,68	1807	624013,75	279119,03	2861	602270,89	300969,63
755	609540,9	298998,64	1808	624058,66	279117,96	2862	602339,98	300950,54
756	609429,77	298988,06	1809	624117,94	279116,86	2863	602452,7	300951,44
757	609424,48	299022,45	1810	624145,28	279114,57	2864	602519,98	300969,63
758	609339,81	298996	1811	624178,95	279113,84	2865	602617,25	301058,72

759	609329,23	298945,73	1812	624205,87	279111,82	2866	602654,52	301058,72
760	609316	298945,73	1813	624255,38	279103,37	2867	602730,89	301112,35
761	609316	298969,54	1814	624300,45	279090,58	2868	602809,07	301135,99
762	609260,44	298966,89	1815	624319,16	279082,86	2869	602892,71	301102,35
763	609232,32	298972	1816	624419,62	279030,36	2870	602928,16	301116,9
764	609218,16	298903,39	1817	624494,14	278993,41	2871	603109,07	301057,81
765	609187,37	298913,53	1818	624503,33	278989,19	2872	603126,14	301049,08
766	609174,02	298926,15	1819	624481,41	278879,64	2873	603182,45	300905,74
767	609115,28	298952,5	1820	624600,67	278881,64	2874	603222,14	300733,76
768	609101,93	298929,13	1821	624747,62	278884,1	2875	603240,66	300598,82
769	609063,51	298944,05	1822	624850,89	278886,87	2876	603232,72	300421,02
770	609046,85	298896,58	1823	624944,51	278915,78	2877	603155,99	300431,6
771	609001,59	298923,31	1824	624959,33	278916,53	2878	603137,47	300399,85
772	608982,05	298942,76	1825	624970,41	278913,28	2879	603129,53	300299,31
773	608938,07	298977,52	1826	625073,08	278661,33	2880	603103,07	300193,48
774	608918,99	298891,49	1827	625060,73	278663,87	2881	603071,32	300122,04
775	608896,85	298789,36	1828	625043,17	278667,58	2882	603021,05	299965,94
776	608901,7	298777	1829	625005,62	278674,48	2883	602984,01	299878,62
777	608814,69	298759,55	1830	624968,06	278681,38	2884	603047,51	299799,25
778	608793,68	298759,96	1831	624950,24	278684,6	2885	603040,66	299782,96
779	608784,13	298761,69	1832	624933,52	278687,61	2886	602898,35	299677,54
780	608763,53	298765,12	1833	624916,01	278690,77	2887	602808,74	299535,22
781	608706,78	298774,02	1834	624902,31	278693,25	2888	603351,64	299276,95
782	608670,62	298779,51	1835	624894,34	278694,51	2889	603240,95	299487,79
783	608647,02	298783,34	1836	624854,64	278701,92	2890	603362,18	299540,5
784	608608,23	298811,26	1837	624834,65	278706,07	2891	603341,1	299587,93
785	608581,72	298829,51	1838	624828,69	278707,19	2892	603383,27	299609,02
786	608562,8	298844,48	1839	624813,06	278710,14	2893	603362,18	299661,73
787	608546,46	298856,52	1840	624796,75	278713,22	2894	603472,87	299656,45
788	608506,15	298885,39	1841	624763,1	278719,57	2895	603478,14	299888,37
789	608476,59	298905,06	1842	624760,4	278720,09	2896	603441,25	299920
790	608435,45	298927,91	1843	624664,57	278738,27	2897	603435,98	299972,71
791	608273	298979,34	1844	624679,99	278695,63	2898	603472,87	299967,44
792	608255,36	298984,35	1845	624730,94	278600,63	2899	603483,41	300009,6
793	608142,39	299018,68	1846	624734,74	278595,48	2900	603631	300014,87
794	607789,62	299134,77	1847	624790,33	278520,21	2901	603631	300262,61
795	607701,31	299163,79	1848	624831,58	278463,59	2902	603641,54	300563,04
796	607540,8	299217,28	1849	624896,1	278384,82	2903	603683,71	300794,96
797	607396,13	299265,18	1850	624947,6	278334,58	2904	603752,23	300805,5
798	607223,94	299328,31	1851	624948,96	278333,25	2905	603804,94	301058,51
799	607160,97	299361,12	1852	624978,52	278297,69	2906	603820,75	301216,63
800	607049,84	299384,93	1853	624995,71	278284,88	2907	603480,37	301312,75
801	607081,59	299461,66	1854	625029,02	278275,37	2908	603529,3	301457,62
802	607031,05	299421,98	1855	625028,93	278262,27	2909	603558,37	301543,94
803	606994,01	299445,79	1856	625031,8	278240,82	2910	603584,16	301622,67
804	606978,14	299437,85	1857	625035,65	278237,15	2911	603607,59	301696,33
805	606956,97	299453,73	1858	625038,84	278233,86	2912	603632,42	301773,52
806	606935,8	299443,14	1859	625043,99	278220,52	2913	603680,37	301917,87
807	606922,58	299459,02	1860	625049,15	278212,42	2914	603744,28	302116,67
808	606880,24	299482,83	1861	625066,71	278179,27	2915	603759,75	302171,11
809	606853,78	299480,18	1862	625104,14	278108,68	2916	603777,57	302231,11
810	606814,1	299522,52	1863	625112,68	278087,02	2917	603792,09	302283,52
811	606795,58	299517,23	1864	625115,34	278065,71	2918	603792,31	302329,02
812	606763,83	299548,98	1865	625119,77	277847,26	2919	603816,37	302433,7
813	606792,93	299583,37	1866	625121,14	277842,24	2920	603823,54	302463,4



814	606779,7	299599,25	1867	625126,63	277827,57	2921	603835,36	302523,23
815	606771,76	299596,6	1868	625141,93	277814,51	2922	603841,09	302603,9
816	606745,3	299612,48	1869	625149,84	277808	2923	603842,35	302647,93
817	606716,2	299599,25	1870	625161,97	277796,72	2924	603845,12	302674,01
818	606692,39	299628,35	1871	625169,56	277787,86	2925	603881,47	302715,03
819	606676,51	299638,94	1872	625175,41	277778,06	2926	603943,89	302688,36
820	606642,12	299662,75	1873	625181,19	277768,02	2927	604033,85	302635,44
821	606671,22	299689,21	1874	625186,51	277758,61	2928	604076,18	302624,86
822	606652,7	299702,44	1875	625192,8	277748,83	2929	604123,8	302614,28
823	606618,3	299678,62	1876	625197,99	277739,17	2930	604216,41	302630,15
824	606605,07	299683,91	1877	625203,43	277729,39	2931	604311,66	302640,73
825	606626,24	299699,79	1878	625211	277718,51	2932	604385,74	302601,05
826	606610,37	299720,96	1879	625217,42	277708,15	2933	604467,76	302542,84
827	606639,47	299752,71	1880	625219,64	277704,67	2934	604525,97	302471,4
828	606618,3	299768,58	1881	625221,7	277702,67	2935	604629,16	302415,84
829	606581,26	299768,58	1882	625226,3	277697,53	2936	604724,41	302384,09
830	606581,26	299781,81	1883	625236,47	277686,34	2937	604819,66	302386,73
831	606552,16	299829,44	1884	625247,09	277674,93	2938	604872,58	302421,13
832	606504,53	299850,6	1885	625259,43	277662,72	2939	604938,72	302487,28
833	606472,78	299861,19	1886	625270,72	277652,22	2940	605020,74	302577,23
834	606411,93	299837,37	1887	625285,91	277640,41	2941	604744,52	302839,7
835	606348,43	299858,54	1888	625307,56	277625,91	2942	604786,85	302903,2
836	606224,07	299832,08	1889	625316,83	277614,92	2943	604733,93	302942,89
837	606181,74	299795,04	1890	625320,55	277609,02	2944	604741,87	302971,99
838	605888,92	299544,43	1891	625324,28	277603,22	2945	604673,08	303024,91
839	605917,98	299533,29	1892	625328,6	277596,76	2946	604741,87	303141,33
840	605879,85	299492,62	1893	625467	277579,78	2947	604805,37	303186,31
841	605916,89	299479,39	1894	625790,98	277528,49	2948	604823,89	303225,99
842	605850,75	299421,18	1895	625802,52	277436,11	2949	604863,58	303241,87
843	605869,27	299410,6	1896	625848,71	277355,28	2950	604900,62	303241,87
844	605885,14	299423,83	1897	625964,19	277135,88	2951	604940,31	303260,39
845	605924,83	299402,66	1898	625844,73	277153,98	2952	604940,31	303294,79
846	605935,41	299407,95	1899	625671,69	277173,92	2953	605056,73	303304,31
847	605953,93	299402,66	1900	625516,32	277191,19	2954	604853	303391,62
848	605975,1	299434,41	1901	625467,18	277049,09	2955	604845,06	303428,66
849	605996,27	299418,54	1902	625341,36	277071,16	2956	604834,48	303510,69
850	605983,04	299407,95	1903	625270,32	277075,71	2957	604863,58	303539,79
851	606006,85	299392,08	1904	625265,45	277003,16	2958	604879,46	303613,87
852	606020,08	299392,08	1905	625278,77	276938,27	2959	604929,46	303662,03
853	606030,66	299386,79	1906	625284,83	276908,64	2960	605172,88	303873,69
854	605993,62	299347,1	1907	625290,23	276889,3	2961	605056,46	303926,61
855	606001,56	299333,87	1908	625293,7	276868,71	2962	605194,05	304244,11
856	605853,39	299209,52	1909	625294,59	276854,49	2963	605395,13	304177,97
857	605888,05	299198,14	1910	625295,14	276802,91	2964	605500,96	304159,45
858	606022,99	299161,1	1911	625295,29	276779,9	2965	605514,19	304289,09
859	606017,7	299060,55	1912	625295,44	276759,28	2966	605622,67	304286,45
860	606033,57	299028,8	1913	625294,28	276749,03	2967	605622,67	304339,36
861	606083,84	298997,05	1914	625289,04	276730,14	2968	605723,21	304342,01
862	606446,32	298833,01	1915	625281,82	276703,16	2969	605712,63	304408,15
863	606523,05	298915,03	1916	625278,39	276680,45	2970	605725,86	304410,8
864	606507,18	298875,35	1917	625277,41	276673,23	2971	605725,86	304458,42
865	606674,92	298737,76	1918	625183,24	276698,39	2972	605789,36	304467,42
866	606709,32	298801,26	1919	625083,23	276726,08	2973	605784,07	304525,63
867	606754,3	298772,16	1920	625065,53	276731,03	2974	605784,07	304583,84
868	606805,89	298879,31	1921	625015,26	276763,62	2975	605773,48	304665,86

869	607038,73	298691,46	1922	624940,08	276812,34	2976	605723,21	304739,94
870	607208,66	298572,04	1923	624936,32	276814,62	2977	605657,07	304859
871	607325,83	298493,18	1924	624488,17	276563,39	2978	605620,03	304859
872	607339,78	298481,69	1925	624488,12	276561,14	2979	605646,48	305001,88
873	607351,5	298475,91	1926	624486,59	276476,77	2980	605683,53	305001,88
874	607378,27	298462,78	1927	624484,14	276341,26	2981	605691,46	305099,78
875	607472,69	298441,49	1928	624746,13	276313,65	2982	605651,78	305099,78
876	607506,81	298439,27	1929	624878,23	276300,33	2983	605606,8	305115,65
877	607635,94	298402,68	1930	624942,58	276293,78	2984	605609,44	305187,09
878	607740,12	298374,76	1931	625005,09	276287,36	2985	605620,03	305208,26
879	607858,94	298358,08	1932	625023,56	276285,87	2986	605618,97	305308,8
880	608113,95	298264,29	1933	625045,25	276282,61	2987	605616,32	305388,17
881	608060,02	298117,31	1934	625061,41	276280	2988	605640,13	305451,67
882	608241,22	297950,55	1935	625065,06	276278,94	2989	605632,2	305480,78
883	608266,84	297926,69	1936	625048,73	276269,83	2990	605624,26	305504,59
884	608227,24	297805,82	1937	624930,74	276159,24	2991	605616,32	305618,36
885	608183,16	297697,36	1938	624784,87	276023,08	2992	605608,38	305750,65
886	608182,05	297694,59	1939	624611,68	275861,3	2993	605605,74	305877,65
887	608087,64	297766,69	1940	624606,91	275780,17	2994	605587,22	305986,13
888	608053,71	297794,81	1941	624595,57	275596,78	2995	605571,34	306046,99
889	608021,88	297824,84	1942	624588,95	275518,32	2996	605547,53	306131,65
890	608010,04	297830,87	1943	624576,66	275436,08	2997	605526,36	306189,86
891	607987,47	297843,86	1944	624568,15	275318,86	2998	605518,43	306263,95
892	607975,41	297849,85	1945	624567,21	275263,09	2999	605420,79	306258,05
893	607962,2	297856,58	1946	624649,45	275258,36	3000	605384,99	306486,34
894	607955,08	297860,21	1947	624894,29	275241,35	3001	605370,94	306576,95
895	607948,41	297863,6	1948	625130,61	275233,79	3002	605350,74	306642,45
896	607941,74	297866,99	1949	625296,04	275218,66	3003	605350,11	306713,37
897	607924,38	297875,82	1950	625577,5	275198,52	3004	605326,89	306863,22
898	607907,55	297886,62	1951	625845,97	275183,11	3005	605314,66	307036,12
899	607907,03	297886,99	1952	626172,6	275176,62	3006	605280,7	307172,42
900	607825,96	297784,76	1953	626171,4	275161,98	3007	605232,16	307511,57
901	607805,96	297760,12	1954	626159,09	274926,42	3008	605423,18	307539,24
902	607823,32	297744,76	1955	626127,45	274479,91	3009	605394,07	307682,11
903	607850,02	297720,49	1956	626106,35	274174,03	3010	605462,86	307695,34
904	607868,04	297594,76	1957	626108,11	274093,16	3011	605436,41	307819,7
905	607963,29	297581,53	1958	626096,68	273966,59	3012	605378,32	308045,11
906	607992,39	297459,82	1959	626087,89	273801,35	3013	605531,86	308058,92
907	607955,35	297473,05	1960	626081,74	273704,66	3014	605841,55	308070,7
908	607928,89	297462,47	1961	626067,68	273598,31	3015	606114,21	308102,68
909	607923,6	297393,68	1962	626064,16	273418,12	3016	611081,14	300403,22
910	607981,81	297282,55	1963	626015,04	273426,12	3017	611014,37	300449,95
911	607873,33	297256,09	1964	625937,39	273432,1	3018	610970,97	300369,83
912	607849,52	297293,13	1965	625800	273437,07	3019	610894,19	300413,23
913	607817,77	297277,26	1966	625647,68	273442,05	3020	610820,74	300303,06
914	607754,27	297369,86	1967	625576	273448,03	3021	610710,57	300363,15
915	607717,23	297359,28	1968	625543,15	273482,87	3022	610677,19	300323,09
916	607651,08	297443,95	1969	625510,3	273528,67	3023	610613,76	300336,45
917	607664,31	297449,24	1970	625415,72	273570,48	3024	610555	300245,64
918	607696,06	297480,99	1971	625358,97	273580,43	3025	610558,34	300205,58
919	607714,58	297518,03	1972	625316,16	273594,37	3026	610565,02	300168,86
920	607714,58	297557,72	1973	625239,51	273622,25	3027	610568,36	300102,09
921	607714,58	297573,59	1974	625173,8	273624,24	3028	610494,91	300068,71
922	607696,06	297647,68	1975	625114,07	273627,23	3029	610418,13	300078,72
923	607674,89	297697,95	1976	625050,35	273628,22	3030	610327,99	300058,69

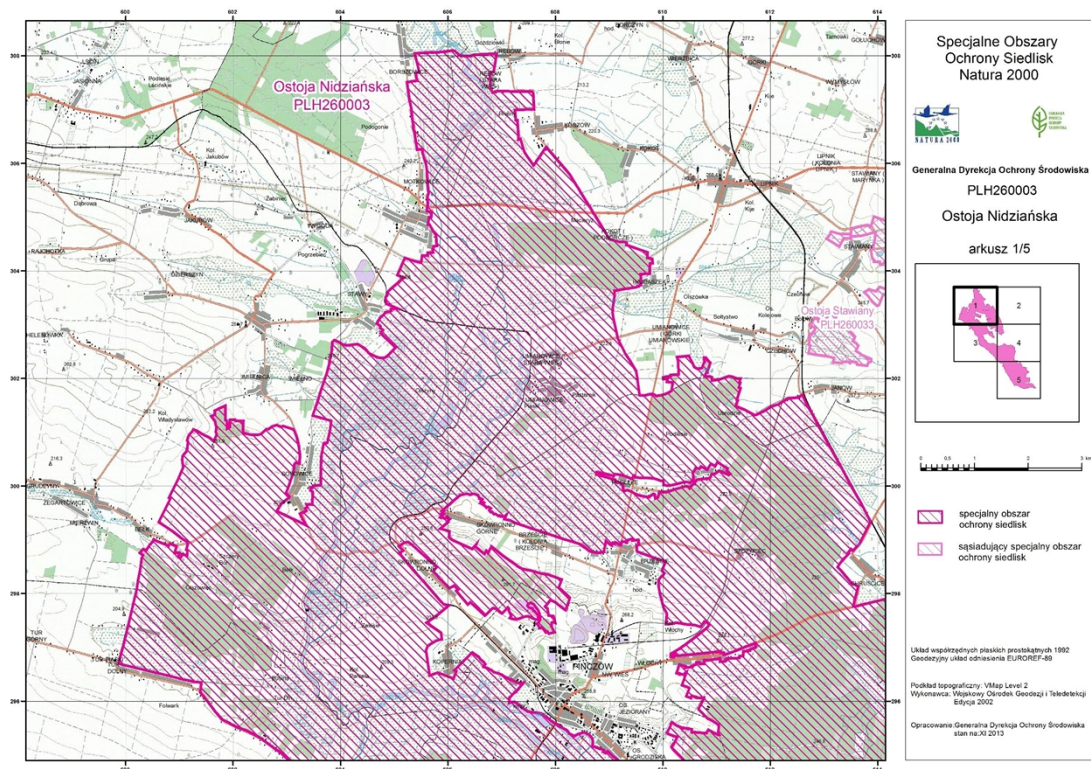
924	607624,62	297761,45	1977	625051,35	273589,39	3031	610221,16	300031,98
925	607592,87	297801,14	1978	625008,54	273589,39	3032	610151,05	300018,63
926	607537,31	297830,24	1979	625008,54	273565,5	3033	610080,95	300008,61
927	607484,39	297803,78	1980	624948,8	273560,52	3034	610010,84	300025,31
928	607476,46	297777,32	1981	624897,03	273558,53	3035	610010,84	300045,34
929	607502,91	297748,22	1982	624890,07	273543,6	3036	610004,16	300095,41
930	607532,02	297734,99	1983	624864,18	273536,63	3037	609967,44	300095,41
931	607574,35	297727,05	1984	624812,41	273531,65	3038	609830,57	300145,49
932	607587,58	297682,07	1985	624759,65	273529,66	3039	609707,04	300152,17
933	607611,39	297671,49	1986	624644,16	273543,6	3040	609546,8	300155,5
934	607653,73	297621,22	1987	624596,38	273539,62	3041	609469,53	300170,96
935	607677,54	297589,47	1988	624554,56	273540,61	3042	609474,71	300195,32
936	607672,25	297518,03	1989	624485,87	273540,61	3043	609449,98	300198,9
937	607640,5	297518,03	1990	624409,21	273541,61	3044	609429,95	300138,81
938	607600,81	297531,26	1991	624352,47	273528,67	3045	609393,23	300145,49
939	607532,02	297565,66	1992	624302,69	273527,67	3046	609329,8	300172,2
940	607494,98	297576,24	1993	624254,9	273504,77	3047	609199,6	300212,26
941	607447,35	297576,24	1994	624213,09	273495,81	3048	609092,77	300225,61
942	607389,14	297560,36	1995	624139,42	273483,87	3049	609086,1	300192,23
943	607315,06	297531,26	1996	624034,88	273476,9	3050	608762,27	300259
944	607262,14	297525,97	1997	623993,07	273454,99	3051	608758,93	300215,6
945	607190,7	297531,26	1998	623940,31	273401,23	3052	609109,47	300118,78
946	607148,37	297549,78	1999	623903,47	273354,44	3053	609119,48	300082,06
947	607174,83	297592,11	2000	623882,56	273300,68	3054	609212,96	300065,37
948	607156,31	297631,8	2001	623878,58	273255,88	3055	609232,99	300035,32
949	607132,5	297674,14	2002	623890,53	273255,88	3056	609256,36	300031,98
950	607135,14	297719,11	2003	623890,57	273234,8	3057	609256,36	299988,58
951	607113,71	297741,37	2004	623906,14	273234,09	3058	609259,69	299988,58
952	607007,6	297633,39	2005	623943,49	273175,4	3059	609259,69	299925,15
953	606964,61	297652,04	2006	624204,78	273169,55	3060	609289,74	299911,8
954	606893,62	297722,8	2007	624304,02	273163,7	3061	609313,11	299925,15
955	606829,84	297730,3	2008	624430,76	273163,7	3062	609333,14	299928,49
956	606683,52	297591,48	2009	624617,76	273148,1	3063	609410,24	299898,27
957	606510,93	297752,81	2010	624863,44	273124,7	3064	609462	299869,07
958	606413,38	297839,1	2011	624863,44	273101,3	3065	609542,13	299829,01
959	606368,53	297799,1	2012	624960,93	273095,45	3066	609672,32	299805,64
960	606151,57	298053,1	2013	624966,78	273113	3067	609735,75	299795,62
961	606185,96	298076,91	2014	625105,22	273103,25	3068	609815,88	299855,71
962	606114,53	298151	2015	625111,07	273083,75	3069	609845,92	299845,7
963	606024,57	298103,37	2016	625230,02	273072,05	3070	609855,94	299772,25
964	605857,88	298262,12	2017	625362,61	273070,1	3071	609906,01	299792,28
965	605778,5	298362,66	2018	625570,85	273056,45	3072	609932,72	299895,78
966	605720,3	298417,43	2019	625732,69	273036,95	3073	610029,54	299885,76
967	605749,4	298449,18	2020	625884,78	273025,26	3074	610083,2	299893,38
968	605795,97	298494,69	2021	626029,07	273021,36	3075	610102,06	299899,08
969	605663,68	298608,46	2022	626032,97	272980,41	3076	610255,84	299951,15
970	605325,01	298910,09	2023	626085,62	272968,71	3077	610266,46	299953,71
971	605250,92	298960,36	2024	626165,56	272968,71	3078	610433,48	299999,27
972	605176,84	298947,13	2025	626245,51	272964,81	3079	610480,22	299979,24
973	605100,11	298888,92	2026	626245,51	272996,01	3080	610496,91	299959,21
974	605098,69	298888,45	2027	626261,11	273001,86	3081	610520,28	299982,57

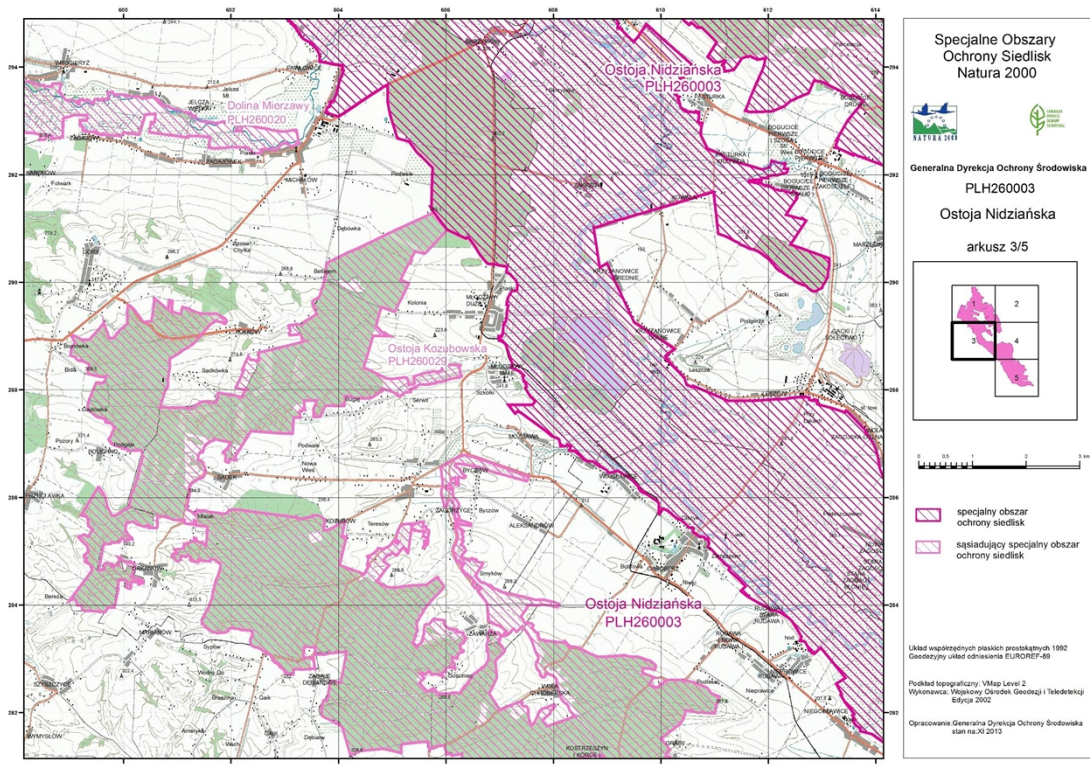
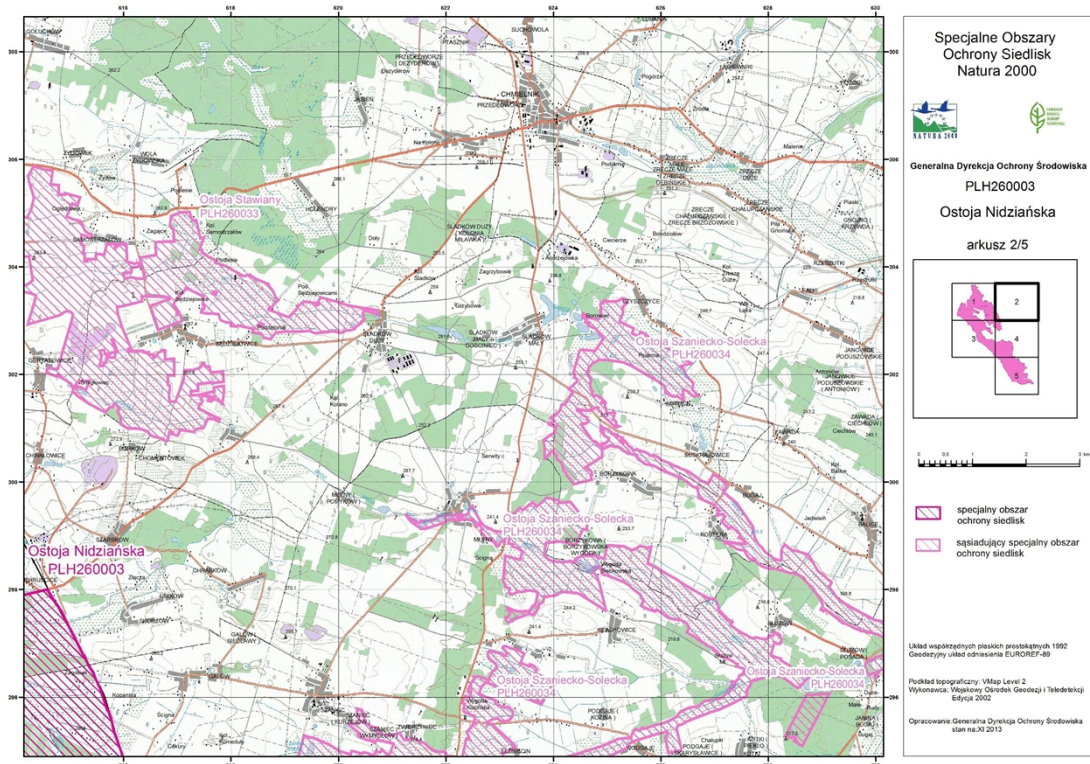
975	605084,24	298883,63	2028	626265,01	273023,31	3082	610523,62	300009,28
976	605166,26	298801,61	2029	626325,45	273001,86	3083	610550,33	300022,64
977	605089,53	298753,98	2030	626335,2	273001,86	3084	610593,73	300062,7
978	605369,99	298410,02	2031	626387,85	272988,21	3085	610627,11	300116,11
979	605541,97	298231,17	2032	626448,29	272980,41	3086	610670,51	300126,13
980	605864,76	297855,46	2033	626460,01	273046,91	3087	610837,43	300142,82
981	605925,61	297797,25	2034	626502,25	273044,45	3088	610877,5	300152,83
982	606015,84	297784,81	2035	626646,89	273036,89	3089	610900,86	300219,6
983	605814,75	297618,12	2036	626802,86	273024,6	3090	610964,29	300229,62
984	605600,44	297459,37	2037	626939,93	273012,31	3091	611051,09	300286,37
985	605867,67	297271,52	2038	626988,6	272996,89	3092	611224,69	300206,25
986	605883,54	297155,1	2039	627012,43	272985,05	3093	611251,4	300226,28
987	605777,71	297125,21	2040	627123,67	272905,16	3094	611184,63	300286,37
988	605677,17	297064,35	2041	627307,84	272774,81	3095	611201,32	300329,77
989	605621,61	297027,31	2042	627459,8	272669,55	3096	611081,14	300403,22
990	605589,86	296945,29	2043	627487,36	272649,32			
991	605605,73	296836,81	2044	627532,56	272606,59			
992	605656	296476,97	2045	627561,9	272576,9			
993	605806,82	296532,54	2046	627726,93	272415,51			
994	606100,5	296424,06	2047	627743,84	272400,98			
995	606153,42	296556,35	2048	627733,58	272392,2			
996	606119,02	296574,08	2049	627715,92	272344,2			
997	606439,17	296894,22	2050	627686,66	272269,74			
998	606450,12	296905,55	2051	627667,96	272199,84			
999	606464,16	296895,73	2052	627638,63	272104,52			
1000	606574,79	296818,31	2053	627611,29	272009,24			
1001	606600,45	296779,23	2054	627649,7	271994,82			
1002	606611,8	296768,44	2055	627755,29	271956,27			
1003	606663,98	296724,88	2056	627843,59	271927,74			
1004	606684,24	296701,81	2057	627919,93	271915,88			
1005	606689,64	296695,08	2058	627993,67	271907,44			
1006	606692,29	296690,84	2059	628042,83	271901,81			
1007	606688,68	296685,59	2060	628042,55	271876,3			
1008	606657,07	296651,1	2061	628046,94	271844,43			
1009	606654,18	296645,31	2062	628066,29	271813,96			
1010	606656,95	296640,4	2063	628093,55	271787,23			
1011	606710,16	296622,75	2064	628139,02	271752,5			
1012	606715,69	296620,72	2065	628179,72	271727,63			
1013	606719	296621,89	2066	628214,31	271706,6			
1014	606721,07	296617,46	2067	628238,18	271675,76			
1015	606739,94	296611,57	2068	628247,8	271653,53			
1016	606752,53	296605,33	2069	628226,37	271632,93			
1017	606770	296595,91	2070	628216,56	271590,65			
1018	606790,74	296585,54	2071	628212,82	271545,55			
1019	606818,04	296564,37	2072	628214,29	271528,58			
1020	606834,55	296554,21	2073	628265,5	271521,52			

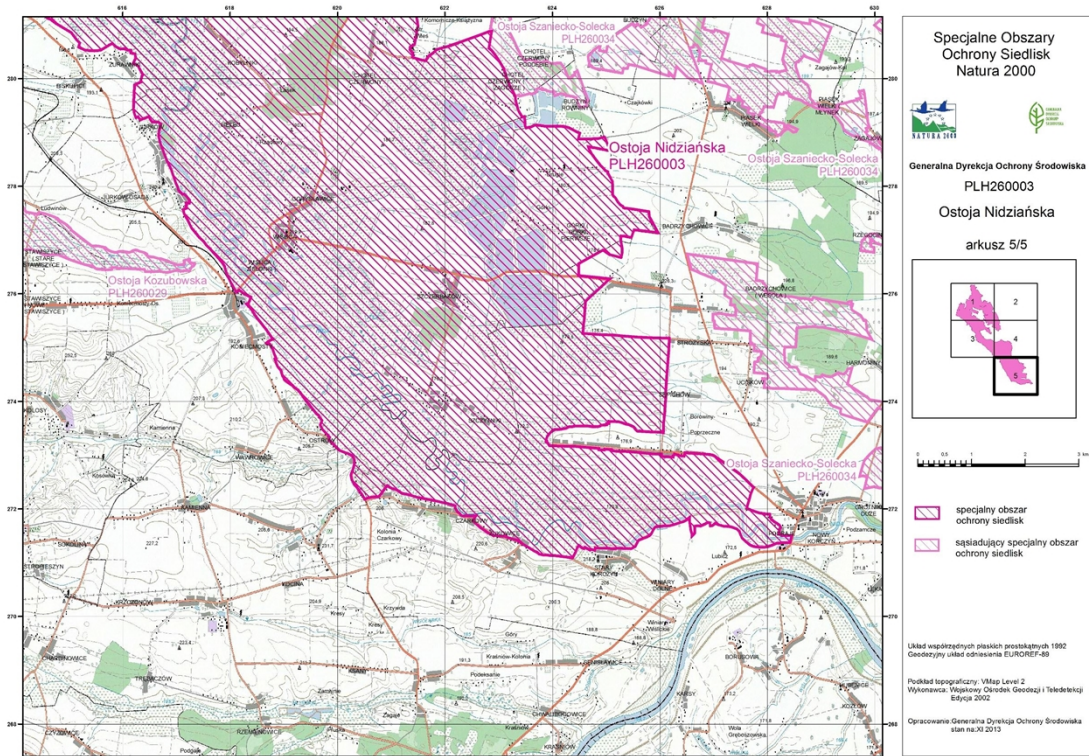
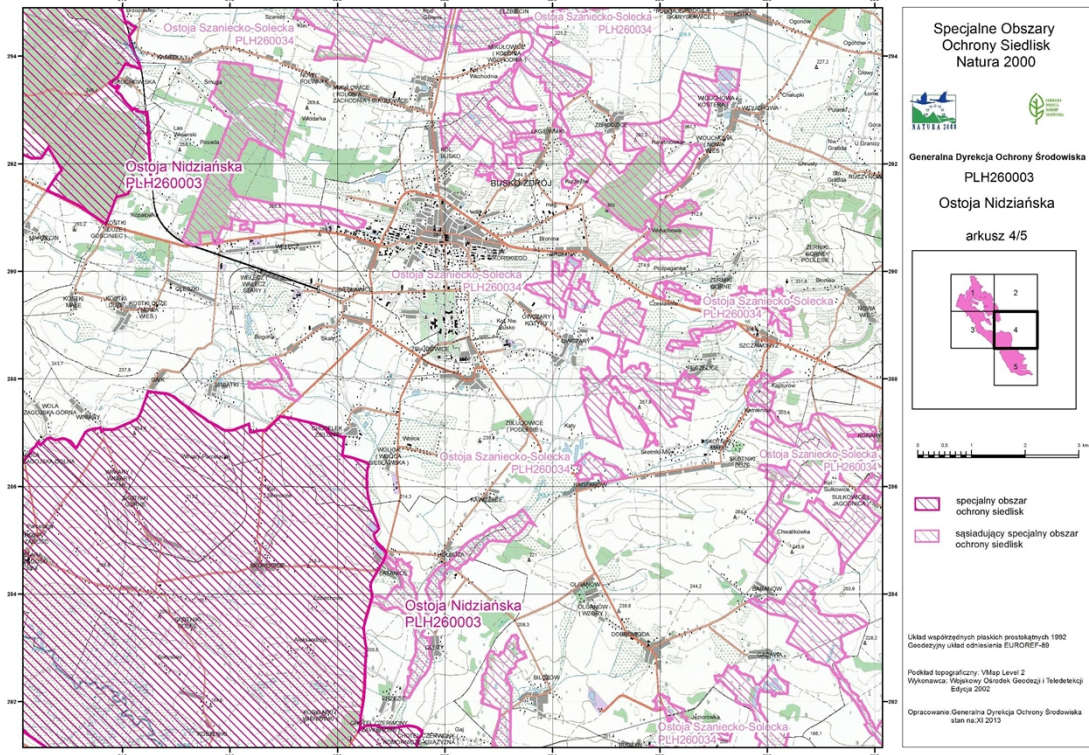
1021	606851,7	296545,53	2074	628264,86	271508,5
1022	606871,38	296534,31	2075	628346,46	271505,28
1023	606913,29	296522,67	2076	628454,16	271509,67
1024	606950,12	296509,34	2077	628436,49	271445,37
1025	606985,05	296497,06	2078	628422,09	271378,64
1026	606993,52	296494,31	2079	628326,13	271374,2
1027	606996,69	296490,92	2080	628263,16	271372,94
1028	607008,97	296485,84	2081	628206,95	271362,37
1029	607017,86	296473,78	2082	628192,83	271366,47
1030	607058,07	296451,55	2083	628159,04	271359,02
1031	607109,08	296424,25	2084	628133,83	271348,32
1032	607119,88	296418,53	2085	628063,67	271318,35
1033	607124,96	296419,17	2086	628016,63	271301,53
1034	607175,97	296392,92	2087	627965,85	271293,61
1035	607179,36	296396,73	2088	627916,43	271290,73
1036	607197,14	296387,84	2089	627861,94	271290,2
1037	607197,96	296390,95	2090	627787,75	271296,63
1038	607222,65	296376,29	2091	627735,88	271304,14
1039	607244,2	296364,62	2092	627676,33	271330,61
1040	607275,32	296349,5	2093	627611,1	271382,6
1041	607281,76	296345,46	2094	627529,8	271459,17
1042	607294,93	296343,07	2095	627498,14	271532,04
1043	607298,52	296341,12	2096	627480,02	271572,03
1044	607318,42	296337,53	2097	627458,63	271603,94
1045	607345,05	296332,74	2098	627434,01	271625,75
1046	607371,99	296329,15	2099	627387,51	271643,45
1047	607380,67	296330,95	2100	627344,52	271660,52
1048	607395,63	296336,04	2101	627291,59	271672,81
1049	607383,27	296317,68	2102	627238,65	271677,54
1050	607379,12	296320,98	2103	627189,49	271679,43
1051	607318,4	296243,92	2104	627133,72	271696,44
1052	607268,2	296180,87	2105	627099,69	271703,06
1053	607251,62	296162,89	2106	627059,99	271721,02

Załącznik Nr 2 do Zarządzenia  
Regionalnego Dyrektora Ochrony Środowiska w Kielcach  
z dnia 29 kwietnia 2014 r. w sprawie ustanowienia planu  
zadań ochronnych dla obszaru Natura 2000 Ostoja  
Nidziańska PLH260003

### MAPA OBSZARU NATURA 2000 (ARKUSZE 1-5)









Załącznik Nr 3 do Zarządzenia  
Regionalnego Dyrektora Ochrony Środowiska w Kielcach  
z dnia 29 kwietnia 2014 r. w sprawie ustanowienia planu  
zadań ochronnych dla obszaru Natura 2000 Ostoja  
Nidziańska PLH260003

**IDENTYFIKACJA ISTNIEJĄCYCH I POTENCJALNYCH ZAGROŻEŃ DLA ZACHOWANIA  
WŁAŚCIWEGO STANU OCHRONY PRZEDMIOTÓW OCHRONY W OBSZARZE NATURA 2000**

L.p.	Przedmiot ochrony	Zagrożenia		Opis zagrożenia
		Istniejące	Potencjalne	
<b>Siedliska przyrodnicze</b>				
1.	<b>*1340</b> Śródlądowe słone łąki, pastwiska i szuwały ( <i>Glaucopuccinietalia</i> część - zbiorowiska śródlądowe)	A03.03 Zaniechanie/brak koszenia A04.03 Zarzucenie pasterstwa, brak wypasu A11 Inne rodzaje praktyk rolniczych (zaorywanie) J02.05 Modyfikowanie funkcjonowania wód – ogólnie K02.01 Zmiana składu gatunkowego (sukcesja)	H01 Zanieczyszczenia wód powierzchniowych (limnicznych, lądowych, morskich i słonawych) J02.01.03 Wypełnianie rowów, tam, stawów, sadzawek, bagien lub torfianek K01.03 Wysychanie K02.02 Nagromadzenie materii organicznej	Zbiorowisko wykształcone jest kałużowo. Ma bardzo małą powierzchnię. Głównym zagrożeniem jest brak użytkowania oraz zmiana stosunków wodnych.
2.	<b>3150</b> Starorzecza i naturalne eutroficzne zbiorniki wodne ze zbiorowiskami z <i>Nymphaeion, Potamion</i>	E03 Odpady, ścieki E03.01 Pozbywanie się odpadów z gospodarstw domowych/ obiektów rekreacyjnych J02.01 Zasypywanie terenu, melioracje i osuszanie - ogólnie K01.02 Zamulenie K02.01 Zmiana składu gatunkowego (sukcesja) K02.03 Eutrofizacja (biomasa z łąk i pól)	A07 Stosowanie biocydów, hormonów i substancji chemicznych A08 Nawożenie H01 Zanieczyszczenia wód powierzchniowych (limnicznych, lądowych, morskich i słonawych) G05.04 Wandalizm J02.03.02 Regulowanie (prostowanie) koryt rzecznych J02.05 Modyfikowanie funkcjonowania wód - ogólnie	Dopływ dużych ilości pierwiastków biogenych: azotu i fosforu prowadzi do masowych zakwitów fitoplanktonu. Zakwity te zmniejszają przezroczystość wody i eliminują roślinność zanurzoną. Istotny wpływ na tempo przemian siedliska ma antropopresja, która przyspiesza proces eutrofizacji. Eutrofizacja prowadzi do wzrostu produkcji pierwotnej, odkładania się osadów i szybkiego lądowienia drobnych zbiorników.
3.	<b>3260</b> Nizinne i podgórskie rzeki ze zbiorowiskami włosieniczników <i>Ranunculion fluitantis</i>	K01.02 Zamulenie K02.03 Eutrofizacja (naturalna)	A07 Stosowanie biocydów, hormonów i substancji chemicznych A08 Nawożenie E03.01 Pozbywanie się odpadów	Istotnym zagrożeniem jest eutrofizacja wód mogąca wynikać z intensyfikacji produkcji rolnej. Ponadto siedlisko narażone jest na zaśmiecanie.

			z gospodarstw domowych/ obiektów rekreacyjnych H01 Zanieczyszczenia wód powierzchniowych (limnicznych, lądowych, morskich i słonawych) J02.03.02 Regulowanie (prostowanie) koryt rzecznych	
4.	<b>3270</b> Zalewane muliste brzegi rzek z roślinnością <i>Chenopodium rubri</i> p.p. i <i>Bidenton</i> p.p.	E03 Odpady, ścieki E03.01 Pozbywanie się odpadów z gospodarstw domowych/ obiektów rekreacyjnych G02.08 Kempingi i karawaniingi J02.01 Zасыpywanie terenu, melioracje i osuszanie - ogólnie J03.02 Antropogeniczne zmniejszenie spójności siedlisk	A07 Stosowanie biocydów, hormonów i substancji chemicznych A08 Nawożenie H01 Zanieczyszczenia wód powierzchniowych (limnicznych, lądowych, morskich i słonawych) G05.04 Wandalizm J02.03.02 Regulowanie (prostowanie) koryt rzecznych J02.05 Modyfikowanie funkcjonowania wód – ogólnie	Areał siedlisk naturalnej roślinności namulnej brzegów rzek po części został ograniczony z powodu nadmiernej eutrofizacji podłoża, wywołanej zrzutami do rzek ścieków komunalnych, rolniczych i przemysłowych, co wiąże się ze zmianą składu gatunkowego w kierunku dominacji roślin wybitnie nitrofilnych.
5.	<b>*6120</b> Ciepłolubne, śródlądowe murawy napiaskowe ( <i>Koelerion glaucae</i> )	A11 Inne rodzaje praktyk rolniczych J03.02 Antropogeniczne zmniejszenie spójności siedlisk K02.01 Zmiana składu gatunkowego (sukcesja) K02.03 Eutrofizacja (naturalna) I02 Problematyczne gatunki rodzime	A08 Nawożenie C01.01 Wybieranie piasku i żwiru E01.03 Zabudowa rozproszona E01.04 Inne typy zabudowy G01 Sporty i inne formy czynnego wypoczynku/rekreacji uprawiane w plenerze	Poważnym zagrożeniem dla siedliska jest jego bardzo ograniczony zasięg przestrzenny oraz znaczne rozproszenie, a niekiedy także niewielka powierzchnia płatów na poszczególnych stanowiskach. W niektórych płatach obserwuje się wkraczanie gatunków obcych dla tego siedliska, takich jak brzoza brodawkowata <i>Betula pendula</i> czy sosna <i>Pinus sylvestris</i> . W niektórych płatach obserwuje się przemiany sukcesyjne prowadzące do wykształcenia się zbiorowisk zaroślowych, głównie zarośli tarniny <i>Prunus spinosa</i> , z udziałem głogów <i>Crataegus</i> spp., szakłaka <i>Rhamnus cathartica</i> , róż <i>Rosa</i> spp., wiązu polnego <i>Ulmus minor</i> i innych gatunków. Poważnym zagrożeniem dla muraw napiaskowych mogą być dodatkowo nawozy, w tym nawożenie organiczne. Ze względu na sąsiedztwo aglomeracji miejskiej istnieje duże ryzyko zabudowywania terenu. Ponadto widoczne są ślady uprawiania sportów motorowych.
6.	<b>*6210</b> Murawy kserotermiczne ( <i>Festuco-Brometea</i> i ciepłolubne murawy z <i>Asplenion septentrionalis</i> )	A03.03 Zaniechanie/brak koszenia A04.03 Zarzucenie pasterstwa, brak wypasu	A02 Zmiana sposobu uprawy G05.01 Wydeptywanie, nadmierne użytkowanie	Zarzucenie ekstensywnej gospodarki pasterskiej prowadzi do przemian sukcesyjnych, głównie w kierunku bardziej mezofilnych zbiorowisk murawowych oraz zbiorowisk zaroślowych, głównie z udziałem brzozy brodawkowatej <i>Betula pendula</i> . Innym

	<i>Festucion pallentis</i> ) - priorytetowe są tylko, gdy występują na nich ważne stanowiska storczyków	A11 Inne rodzaje praktyk rolniczych (zaorywanie) G01.03 Pojazdy zmotoryzowane (nadmierna penetracja) K02.01 Zmiana składu gatunkowego (sukcesja) – ekspansja krzewów i podrostu drzew) K02.02 Nagromadzenie materii organicznej E01.03 Zabudowa rozproszona F04 Pozyskiwanie/usuwa nie roślin lądowych – ogólnie	G01 Sporty i inne formy czynnego wypoczynku/rekrec ji uprawiane w plenerze G02 Infrastruktura sportowa i rekreacyjna	zagrozeniem dla muraw są niewłaściwe praktyki rolnicze, np. zaorywanie, zaniechanie lub brak koszenia. Poważne zagrożenie dla siedliska stwarza również ograniczony zasięg przestrzenny oraz znaczne jego rozproszenie, niewielka powierzchnia płatów na poszczególnych stanowiskach. Ze względu na sąsiedztwo aglomeracji miejskiej istnieje duże ryzyko zabudowywania terenu. Ponadto widoczne są ślady uprawiania sportów motorowych.
7.	<b>6210</b> Murawy kserotermiczne ( <i>Festuco-Brometea</i> i ciepłolubne murawy z <i>Asplenion</i> <i>septentrionalis</i> <i>Festucion pallentis</i> )	A03.03 Zaniechanie/brak koszenia A04.03 Zarzucenie pasterstwa, brak wypasu A11 Inne rodzaje praktyk rolniczych (zaorywanie) G01.03 Pojazdy zmotoryzowane (nadmierna penetracja) K02.01 Zmiana składu gatunkowego (sukcesja) – ekspansja krzewów i podrostu drzew) K02.02 Nagromadzenie materii organicznej E01.03 Zabudowa rozproszona F04 Pozyskiwanie/usuwa nie roślin lądowych – ogólnie	A02 Zmiana sposobu uprawy G05.01 Wydeptywanie, nadmierne użytkowanie G01 Sporty i inne formy czynnego wypoczynku/rekrec ji uprawiane w plenerze G02 Infrastruktura sportowa i rekreacyjna	Zarzucenie ekstensywnej gospodarki pasterskiej prowadzi do przemian sukcesyjnych, głównie w kierunku bardziej mezofilnych zbiorowisk murawowych oraz zbiorowisk zaroślowych, głównie z udziałem brzozy brodawkowatej <i>Betula pendula</i> . Innym zagrozeniem dla muraw są niewłaściwe praktyki rolnicze np. zaorywanie, zaniechanie lub brak koszenia. Poważne zagrożenie dla siedliska stwarza również ograniczony zasięg przestrzenny oraz znaczne jego rozproszenie, niewielka powierzchnia płatów na poszczególnych stanowiskach. Ze względu na sąsiedztwo aglomeracji miejskiej istnieje duże ryzyko zabudowywania terenu. Ponadto widoczne są ślady uprawiania sportów motorowych.
8.	<b>6410</b> Zmiennowilgotne łąki trzęślicowe ( <i>Molinion</i> )	A08 Nawożenie/nawozy sztuczne A03.03 Zaniechanie/brak koszenia J02 Spowodowana przez człowieka zmiana stosunków wodnych K02.01 Zmiana składu gatunkowego (sukcesja) K02.03 Eutrofizacja (naturalna)	A02.01 Intensyfikacja rolnictwa A11 Inne rodzaje praktyk rolniczych B01 Zalesianie terenów otwartych J02 Spowodowane przez człowieka zmiany stosunków wodnych J02.05 Modyfikowanie funkcjonowania wód – ogólnie K01.03 Wyschnięcie K01.04 Zatopienie	Najpoważniejszym zagrożeniem jest odchodzenie od tradycyjnej, ekstensywnej gospodarki łąkarskiej, powodujące uruchomienie procesu zarastania lub dominację gatunków ekspansywnych.
9.	<b>6430</b> Zioloorośla	J02.10 Gospodarka	A02.01	Podstawowym, aktualnym zagrożeniem dla

	górskie ( <i>Adenostylin alliariae</i> ) i ziołorośla nadrzeczne ( <i>Convolvuletalia sepium</i> )	roślinnością wodną i przybrzeżną na potrzeby odwodnienia (wycinanie zakrzewień nadrzecznych) K02.01 Zmiana składu gatunkowego (sukcesja) I01 Nierodzime gatunki zaborcze	Intensyfikacja rolnictwa G05.01 Wydeptywanie, nadmierne użytkowanie J02.03.02 Regulowanie (prostowanie) koryt rzecznych J02.05 Modyfikowanie funkcjonowania wód – ogólnie	tego podtypu jest inwazja gatunków obcego pochodzenia. Potencjalnym zagrożeniem jest intensyfikacja rolnictwa, prowadząca do przekształcenia tych terenów m.in. w pastwiska, oraz ruderalizacji tych fitocenoz. Ponadto istotnym zagrożeniem może być ograniczanie powierzchni nadrzecznych aluwiów przez wąskie obwałowywanie przeciwpowodziowe, a także wszelkie działania prowadzące do stabilizacji koryta drobniejszych cieków wodnych.
10.	<b>6510</b> Niżowe i górskie świeże łąki użytkowane ekstensywnie ( <i>Arrhenatherion elatioris</i> )	A02 Zmiana sposobu uprawy (podsiewanie gatunków uprawowych; zamiana łąk na pola uprawne) A03.03 Zaniechanie/brak koszenia A04.03 Zarzucenie pasterstwa, brak wypasu A08 Nawożenie/nawozy sztuczne K02.01 Zmiana składu gatunkowego (sukcesja) K02.03 Eutrofizacja (naturalna)	A02.01 Intensyfikacja rolnictwa A11 Inne rodzaje praktyk rolniczych B01 Zalesianie terenów otwartych E01.03 Zabudowa rozproszona J02.05 Modyfikowanie funkcjonowania wód – ogólnie K01.03 Wyschnięcie K01.04 Zatopienie	Zagrożeniem jest odchodzenie od tradycyjnej, ekstensywnej gospodarki łąkarskiej, powodujące uruchomienie procesu zarastania lub dominację gatunków ekspansywnych. Kolejnym zagrożeniem jest zalesianie łąk, zamiana łąk na pola uprawne, wpływ nawozów sztucznych z pól, eutrofizacja oraz podsiewanie gatunków uprawowych.
11.	<b>7140</b> Torfowiska przejściowe i trzęsawiska (przeważnie z roślinnością z <i>Scheuchzerio-Caricetea</i> )	Nie określa się ze względu na planowane wnioskowanie o zmianę statusu ochronnego siedliska.	Nie określa się ze względu na planowane wnioskowanie o zmianę statusu ochronnego siedliska.	Nie określa się ze względu na planowane wnioskowanie o zmianę statusu ochronnego siedliska.
12.	<b>7230</b> Górskie i nizinne torfowiska zasadowe o charakterze młak, torfowisk, mechowisk	J02.01 Zасыpywanie terenu, melioracje i osuszanie – ogólnie K04.01 Konkurencja (trzcina) J02.05 Modyfikowanie funkcjonowania wód – ogólnie (wykonanie zbiornika retencyjnego) A03.03 Zaniechanie/brak koszenia	K01.03 Wyschnięcie K02.01 Zmiana składu gatunkowego (sukcesja) – zarastanie przez drzewa i krzewy	Siedlisko zagrożone ze względu na zaburzenie stosunków wodnych. Zagrożeniem jest również zaniechanie użytkowania i uruchomienie sukcesji wtórnej. Niekoszone mechowiska przy trwale obniżonym poziomie wody szybko zarastają zbiorowiskami krzewiastymi i leśnymi. Tylko w warunkach podpiętrzenia poziomu wody może spontanicznie zachodzić regeneracja roślinności mechowiskowej. Na silnie przesuszonych kopułach torfowisk źródłiskowych mineralizacja torfu i inwazja roślinności nitrofilnej.
13.	<b>8310</b> Jaskinie nieudostępnione do zwiedzania	G05.04 Wandalizm (zaśmiecanie, palenie ognisk, pisanie po ścianach) G05 Inna ingerencja i zakłócenia	H07 Inne formy zanieczyszczenia (dopływ zanieczyszczonych wód gruntowych)	Środowisko jaskiniowe ulega degradacji lub zniszczeniu również w przypadku aktów wandalizmu takich jak niszczenie form naciekowych, pisanie na ścianach, palenie ognisk, zaśmiecanie. Problemem jest także nielegalne uzyskiwanie okazów skał.

		powodowane przez działalność człowieka (nielegalne uzyskiwanie okazów skał) K02.01 Zmiana składu gatunkowego (sukcesja) – zarastanie wejść przez drzewa i krzewy		
14.	<b>9170</b> Grąd środkowoeuropejski i subkontynentalny ( <i>Galio-Carpinetum</i> , <i>Tilio-Carpinetum</i> )	B02.01 Odnawianie lasu po wycince (Nasadzenia) G05.01 Wydeptywanie, nadmierne użytkowanie I01 Nierodzone gatunki zaborcze	B07 Inne rodzaje praktyk leśnych (wycinanie starszych drzewostanów) B02.04 Usuwanie martwych i umierających drzew G05.04 Wandalizm	Gospodarze wykorzystywanie tego typu fitocenozy wpływa na zwiększenie prześwietlenia, w rezultacie czego wkraczają gatunki światłolubne, zmienia się fizjonomia zbiorowiska. Konsekwencją nadmiernego odmładzania drzewostanów jest deficyt roślin i zwierząt związanych z mikrobiotopami starych i martwych drzew, a także rozkładającego się drewna. Płaty wykazujące cechy naturalności są skrajną rzadkością. Obserwuje się ekspansję jeżyn oraz innych światłolubnych gatunków, których rezerwuarem są szlaki zrywkowe drewna. Niekorzystnym zjawiskiem jest także częste występowanie sosny oraz wprowadzanie w odnowieniach zwiększonego udziału buka i jodły.
15.	<b>*91E0</b> Łęgi wierzbowe, topolowe, olszowe i jesionowe ( <i>Salicetum albo-fragilis</i> , <i>Populetum albae</i> , <i>Alnion glutinoso-incanae</i> ) i olsy źródłiskowe	G05.04 Wandalizm G02.08 Kempingi i karwaningi J02 Spowodowane przez człowieka zmiany stosunków wodnych J02.01 Zasypywanie terenu, melioracje i osuszanie – ogólnie J02.03.02 Regulowanie (prostowanie) koryt rzecznych I01 Nierodzone gatunki zaborcze	H01 Zanieczyszczenia wód powierzchniowych (limnicznych, lądowych, morskich i słonawych) J02.10 Gospodarka roślinnością wodną i przybrzeżną na potrzeby odwodnienia (wycinanie zakrzewień nadrzecznych) J02.05 Modyfikowanie funkcjonowania wód – ogólnie K01.03 Wyschnięcie	Głównym zagrożeniem dla siedliska jest zmiana stosunków wodnych i niewłaściwa gospodarka leśna - w szczególności nadmierne prześwietlenie oraz wprowadzanie obcej siedliskowo sosny.
16.	<b>91F0</b> Łęgowe lasy dębowo-wiązowo-jesionowe ( <i>Ficario-Ulmetum</i> )	Nie określa się ze względu na planowane wnioskowanie o zmianę statusu ochronnego siedliska.	Nie określa się ze względu na planowane wnioskowanie o zmianę statusu ochronnego siedliska.	Nie określa się ze względu na planowane wnioskowanie o zmianę statusu ochronnego siedliska.
<b>Gatunki roślin</b>				
1	<b>1902</b> <i>Cypripedium calceolus</i> Obuwik pospolity	F04 Pozyskiwanie/usuwanie roślin – ogólnie F04.01 Płądrowanie stanowisk roślin G05.04 Wandalizm	B07 Inne rodzaje praktyk leśnych B02 Gospodarka leśna i plantacyjna, użytkowanie lasów i plantacji B02.01 Odnawianie lasu po wycince, nasadzenia B02.02 Wycinka lasu	Najważniejsze przyczyny zanikania populacji obuwika to zrywanie kwiatów na bukiety, wykopywanie roślin

		K02.01 Zmiana składu gatunkowego (sukcesja)	K04.04 Brak czynników zapylających	i przenoszenie do ogrodów oraz gospodarce wykorzystanie lasów: odsłanianie przy zrębach, zbyt duże zwarcie drzewostanów, przebudowa drzewostanów z liściastych na iglaste
2	<b>1903</b> <i>Liparis loeselii</i> Lipiennik Loesela	A03.03 Zaniechanie/brak koszenia G05.04 Wandalizm K02.01 Zmiana składu gatunkowego (sukcesja) K04.01 Konkurencja (trzcina) J02.05 Modyfikowanie funkcjonowania wód – ogólnie (wykonanie zbiornika retencyjnego)	F04.01 Płądrowanie stanowisk roślin D01.01 Ścieżki, szlaki piesze, szlaki rowerowe I01 Nierodzące gatunki zaborcze I02 Problematyczne gatunki rodzime	Głównym zagrożeniem jest tu zarastanie siedliska przez drzewa i krzewy.
3	<b>2249</b> <i>Carlina onopordiifolia</i> Dziewięciśl popłocholistny	F04 Pozyskiwanie/usuwanie roślin – ogólnie F04.01 Płądrowanie stanowisk roślin G05.04 Wandalizm K02.01 Zmiana składu gatunkowego (sukcesja)	B01 Zalesianie terenów otwartych H07 Inne formy zanieczyszczenia D01.01 Ścieżki, szlaki piesze, szlaki rowerowe G01 Sporty i inne formy czynnego wypoczynku/rekreacji uprawiane w plenerze	Dziewięciśl popłocholistny jest zagrożony bezpośrednio przez zrywanie kwitnących okazów. Wpływa to ograniczająco na rozmnażanie i możliwy wzrost liczebności populacji. Zagrożenie pośrednie stwarzają naturalne procesy sukcesyjne, zachodzące w murawach kserotermicznych wyłączonych z gospodarowania, a równocześnie przez dziesiątki lat pozbawionych zabiegów ochrony czynnej. Rozrost krzewów i drzew w murawach, niekiedy przyspieszany przez nasadzenia (np. na Garbie Pińczowskim), powoduje zacienienie muraw i wycofywanie się dziewięciślu. Ocienione rośliny przez wiele lat

				nie osiągną stadium kwitnienia, a następnie giną. Do ograniczenia liczebności populacji przyczyniają się ślimaki z gatunku <i>Helicella obvia</i> , które zjadają siewki.
4	<b>*4087</b> <i>Serratula lycopiifolia</i> Sierpik różnolistny	F04 Pozyskiwanie/usuwanie roślin – ogólnie F04.01 Płądrowanie stanowisk roślin G05.04 Wandalizm K02.01 Zmiana składu gatunkowego (sukcesja)	A11 Inne rodzaje praktyk rolniczych	Podstawowym zagrożeniem dla gatunku na istniejących stanowiskach jest sukcesja muraw kserotermicznych w kierunku zarośli. Wydaje się, że również nadmierna eutrofizacja siedliska jest czynnikiem hamującym rozwój gatunku. Nie można również wykluczyć negatywnego wpływu chemizacji tym bardziej, że oba stanowiska położone są w bezpośrednim sąsiedztwie pól uprawnych. Na stanowisko w Skorocicach intensywnie wkraczają zadrzewienia śliwy <i>Prunus sp.</i> (odmiany śliwy domowej). Stanowisko w Górkach wykazuje nieco lepszy stan zachowania niż to w Skorocicach.
<b>Gatunki zwierząt</b>				
1	<b>1308</b> <i>Barbastella barbastellus</i> Mopek	U Nieznane zagrożenie lub nacisk	U Nieznane zagrożenie lub nacisk	U Nieznane zagrożenie lub nacisk
2	<b>1337</b> <i>Castor fiber</i> bóbr europejski	X Brak zagrożeń i nacisków	E01 Tereny zurbanizowane, tereny zamieszkałe D01.02 Drogi, autostrady J02.01 Zasypywanie terenu, melioracje i osuszanie – ogólnie J02.10 Gospodarka roślinnością wodną i przybrzeżną na potrzeby odwodnienia (wycinanie zakrzewień nadrzecznych) J02.03.02 Regulowanie (prostowanie) koryt rzecznych	Nie określono.
3	<b>1355</b> <i>Lutra lutra</i> wydra	E01 Tereny zurbanizowane, tereny zamieszkałe E03.01 Pozbywanie	A07 Stosowanie biocydów, hormonów i substancji chemicznych A08 Nawożenie/nawozy sztuczne E03 Odpady, ścieki	Zagrożenia wynikają głównie z przekształcania linii brzegowej

		się odpadów z gospodarstw domowych/obiektów rekreacyjnych J02.02 Usuwanie osadów (mułu) J02.05 Modyfikowanie funkcjonowania wód - ogólnie J02.03.02 Regulowanie (prostowanie) koryt rzecznych	H01 Zanieczyszczenia wód powierzchniowych (limnicznych, lądowych, morskich i słonawych) D01.02 Drogi, autostrady J02 Spowodowane przez człowieka zmiany stosunków wodnych J02.01 Zasypywanie terenu, melioracje i osuszanie – ogólnie J02.05.05 Niewielkie projekty hydrotechniczne, jazy K02.03 Eutrofizacja (naturalna)	cieków i zbiorników.
4	<b>1166</b> <i>Triturus cristatus cristatus</i> Traszka grzebieniasta	E01 Tereny zurbanizowane, tereny zamieszkane E03.01 Pozbywanie się odpadów z gospodarstw domowych/obiektów rekreacyjnych J02.01 Zasypywanie terenu, melioracje i osuszanie – ogólnie K02.03 Eutrofizacja (naturalna)	A07 Stosowanie biocydów, hormonów i substancji chemicznych A08 Nawożenie/nawozy sztuczne D01.02 Drogi, autostrady E03 Odpady, ścieki H01 Zanieczyszczenia wód powierzchniowych (limnicznych, lądowych, morskich i słonawych) J02.01.03 Wypełnianie rowów, tam, stawów, sadzawek, bagien lub torfianek	Ze względu na liczne zagrożenia, w tym zasypywanie i zanieczyszczanie zbiorników, obniżanie poziomu wód – naturalne i sztuczne związane z melioracjami, zasiedlenie zbiorników przez ryby, śmiertelność na drogach, perspektywa ochrony gatunku jest niezadowalająca
5	<b>1188</b> <i>Bombina bombina</i> Kumak nizinny	E01 Tereny zurbanizowane, tereny zamieszkane E03.01 Pozbywanie się odpadów z gospodarstw domowych/obiektów rekreacyjnych J02.01 Zasypywanie terenu, melioracje i osuszanie – ogólnie K02.03 Eutrofizacja (naturalna)	A07 Stosowanie biocydów, hormonów i substancji chemicznych A08 Nawożenie/nawozy sztuczne D01.02 Drogi, autostrady E03 Odpady, ścieki H01 Zanieczyszczenia wód powierzchniowych (limnicznych, lądowych, morskich i słonawych) J02.01.03 Wypełnianie rowów, tam, stawów, sadzawek, bagien lub torfianek	Zagrożeniem są prace melioracyjne, ograniczające zasięg i częstotliwość wylewów rzeki oraz przyspieszające proces eutrofizacji i zanikania starorzeczy
6	<b>1096</b> <i>Lampetra planeri</i> Minóg strumieniowy	U Nieznane zagrożenie lub nacisk	U Nieznane zagrożenie lub nacisk	Zagrożenia zostaną określone w trakcie inwentaryzacji przedmiotu ochrony.
7	<b>1130</b> <i>Aspius aspius</i> Boleń	U Nieznane zagrożenie lub nacisk	U Nieznane zagrożenie lub nacisk	Zagrożenia zostaną określone w trakcie inwentaryzacji przedmiotu ochrony.
8	<b>5339</b> <i>Rhodeus sericeus amarus</i> Różanka	U Nieznane zagrożenie lub nacisk	U Nieznane zagrożenie lub nacisk	Zagrożenia zostaną określone w trakcie inwentaryzacji przedmiotu ochrony.
9	<b>1145</b> <i>Misgurnus fossilis</i> Piskorz	U Nieznane zagrożenie lub nacisk	U Nieznane zagrożenie lub nacisk	Zagrożenia zostaną określone w trakcie inwentaryzacji przedmiotu ochrony.



10	<b>1149</b> <i>Cobitis taenia</i> Koza	U Nieznane zagrożenie lub nacisk	U Nieznane zagrożenie lub nacisk	Zagrożenia zostaną określone w trakcie inwentaryzacji przedmiotu ochrony.
11	<b>1163</b> <i>Cottus gobio</i> Głowacz białopłetwy	U Nieznane zagrożenie lub nacisk	U Nieznane zagrożenie lub nacisk	Zagrożenia zostaną określone w trakcie inwentaryzacji przedmiotu ochrony.
12	<b>1014</b> <i>Vertigo angustior</i> Poczwarówka zwiężona	A04.03 Zarzucenie pasterstwa, brak wypasu J02.01 Zасыpywanie terenu, melioracje i osuszanie – ogólnie J02.05 Modyfikowanie funkcjonowania wód – ogólnie K02.03 Eutrofizacja (naturalna) K02.01 Zmiana składu gatunkowego (sukcesja)	A11 Inne rodzaje praktyk rolniczych C01.03 Wydobywanie torfu E01 Tereny zurbanizowane, tereny zamieszkałe J01.01 Wypalanie J02.01.03 Wypełnianie rowów, tam, stawów, sadzawek, bagien lub torfianek J02.10 Gospodarka roślinnością wodną i przybrzeżną na potrzeby odwodnienia (wycinanie zakrzewień nadrzecznych) K01.03 Wyschnięcie K01.04 Zatopienie	Zagrożeniem mogą być zmiany stosunków wodnych oraz naturalna sukcesja.
13	<b>1032</b> <i>Unio crassus</i> Skójka gruboskorupowa	U Nieznane zagrożenie lub nacisk	U Nieznane zagrożenie lub nacisk	U Nieznane zagrożenie lub nacisk
14	<b>1037</b> <i>Ophiogomphus cecilia</i> Trzepla zielona	E01 Tereny zurbanizowane, tereny zamieszkałe (zabudowa terasy zalewowej) E03.01 Pozbywanie się odpadów z gospodarstw domowych/obiektów rekreacyjnych J02.02 Usuwanie osadów (mułu...) J02.05 Modyfikowanie funkcjonowania wód – ogólnie J02.10 Gospodarka roślinnością wodną i przybrzeżną na potrzeby odwodnienia (wycinanie zakrzewień nadrzecznych)	A07 Stosowanie biocydów, hormonów i substancji chemicznych A08 Nawożenie/nawozy sztuczne H01 Zanieczyszczenie wód powierzchniowych (limnicznych, lądowych, morskich i słonawych) J02.01 Zасыpywanie terenu, melioracje i osuszanie – ogólnie J02.03.02 Regulowanie (prostowanie) koryt rzecznych K02.03 Eutrofizacja (naturalna)	Zagrożeniem są zanieczyszczenia wód i przekształcenia koryta rzeczne (regulacje, prace konserwacyjne upraszczające strukturę koryta)
15	<b>6177</b> <i>Maculinea (Phengaris) teleius</i> Modraszek telejus	A04.03 Zarzucenie pasterstwa, brak wypasu A08 Nawożenie/nawozy sztuczne K02.01 Zmiana składu gatunkowego (sukcesja) K02.02 Nagromadzenie materii organicznej K02.03 Eutrofizacja	A02 Zmiana sposobu uprawy (podsiewanie obcych gatunków; zamiana łąk na pola uprawne) A03.03 Zaniechanie/brak koszenia B01 Zalesianie terenów otwartych E01.03 Zabudowa rozproszona J01.01 Wypalanie K01.03 Wyschnięcie K01.04 Zatopienie	W obszarze zauważalne są niekorzystne tendencje w stanie zachowania siedlisk gatunku – zaprzestanie, a w niektórych miejscach intensyfikacja użytkowania, zarastanie.

		(naturalna) J02.01 Zasypywanie terenu, melioracje i osuszanie – ogólnie		
16	<b>4038</b> <i>Lycaena helle</i> Czerwończyk fioletek	A04.03 Zarzucenie pasterstwa, brak wypasu A08 Nawożenie/nawozy sztuczne K02.01 Zmiana składu gatunkowego (sukcesja) K02.02 Nagromadzenie materii organicznej K02.03 Eutrofizacja (naturalna) J02.01 Zasypywanie terenu, melioracje i osuszanie – ogólnie	A02 Zmiana sposobu uprawy (podsiewanie obcych gatunków; zamiana łąk na pola uprawne) A03.03 Zaniechanie/brak koszenia B01 Zalesianie terenów otwartych E01.03 Zabudowa rozproszona J01.01 Wypalanie K01.03 Wyschniecie K01.04 Zatopienie	W obszarze zauważalne są niekorzystne tendencje w stanie zachowania siedlisk gatunku – zaprzestanie, a w niektórych miejscach intensyfikacja użytkowania, zarastanie.

Załącznik Nr 4 do Zarządzenia  
Regionalnego Dyrektora Ochrony Środowiska w Kielcach  
z dnia 29 kwietnia 2014 r. w sprawie ustanowienia planu  
zadań ochronnych dla obszaru Natura 2000 Ostoja  
Nidziańska PLH260003

### CELE DZIAŁAŃ OCHRONNYCH

L.P	Przedmiot ochrony	Cele działań ochronnych
<b>Siedliska przyrodnicze</b>		
1.	<b>*1340</b> Śródładowe słone łąki, pastwiska i szuwały ( <i>Glaucopuccinietalia</i> część - zbiorowiska śródładowe)	Poprawa stanu siedliska, w tym niedopuszczanie do zarastania. Poszerzenie wiedzy o występowaniu w ostoi Podniesienie świadomości ekologicznej mieszkańców
2.	<b>3150</b> Starorzecza i naturalne eutroficzne zbiorniki wodne ze zbiorowiskami z <i>Nymphaeion</i> , <i>Potamion</i>	Poprawa stanu siedliska Niedopuszczenie do eutrofizacji i zarastania siedliska Poszerzenie wiedzy o występowaniu w ostoi Podniesienie świadomości ekologicznej mieszkańców
3.	<b>3260</b> Nizinne i podgórskie rzeki ze zbiorowiskami włosieniczników <i>Ranunculion fluitantis</i>	Poprawa stanu siedliska Niedopuszczanie do zarastania, eutrofizacji wód i wypłykania Utrzymanie naturalnego biegu rzeki Poszerzenie wiedzy o występowaniu w ostoi Podniesienie świadomości ekologicznej mieszkańców
4.	<b>3270</b> Zalewane muliste brzozy rzek z roślinnością <i>Chenopodion rubri</i> p.p. i <i>Bidention</i> p.p.	Poszerzenie wiedzy o występowaniu w ostoi Podniesienie świadomości ekologicznej mieszkańców
5.	<b>*6210</b> Murawy kserotermiczne ( <i>Festuco-Brometea</i> i ciepłolubne murawy z <i>Asplenion septentrionalis</i> <i>Festucion pallentis</i> ) - priorytetowe są tylko, gdy występują na nich ważne stanowiska storczyków	Poprawa stanu siedliska Przeciwdziałanie sukcesji (zarastaniu łąk przez gatunki drzew i krzewów) Utrzymanie ekstensywnego użytkowania łąk Niedopuszczenie do eutrofizacji

		Podniesienie świadomości ekologicznej mieszkańców
6.	<b>6210</b> Murawy kserotermiczne ( <i>Festuco-Brometea</i> i ciepłolubne murawy z <i>Asplenion septentrionalis Festucion pallentis</i> )	Poprawa stanu siedliska Przeciwdziałanie sukcesji (zarastaniu łąk przez gatunki drzew i krzewów) Utrzymanie ekstensywnego użytkowania łąk Niedopuszczenie do eutrofizacji Podniesienie świadomości ekologicznej mieszkańców
7.	<b>6410</b> Zmiennowilgotne łąki trzęślicowe ( <i>Molinion</i> )	Poprawa stanu siedliska, w tym odtworzenie poprawnej struktury florystycznej Niedopuszczenie do eutrofizacji i zarastania siedliska Podniesienie świadomości ekologicznej mieszkańców
8.	<b>6430</b> Ziołorośla górskie ( <i>Adenostylion alliariae</i> ) i ziołorośla nadrzeczne ( <i>Convolvuletalia sepium</i> )	Poprawa stanu siedliska, w tym odtworzenie poprawnej struktury florystycznej Podniesienie świadomości ekologicznej mieszkańców
9.	<b>6510</b> Nizowe i górskie świeże łąki użytkowane ekstensywnie ( <i>Arrhenatherion elatioris</i> )	Poprawa stanu siedliska Przeciwdziałanie sukcesji (zarastaniu łąk przez gatunki drzew i krzewów) Utrzymanie ekstensywnego użytkowania łąk Podniesienie świadomości ekologicznej mieszkańców
10.	<b>7140</b> Torfowiska przejściowe i trzęsawiska (przeważnie z roślinnością z <i>Scheuchzerio-Caricetea</i> )	Nie określa się ze względu na planowane wnioskowanie o zmianę statusu ochronnego siedliska.
11.	<b>7230</b> Górskie i nizinne torfowiska zasadowe o charakterze młak, torfowisk, mechowisk	Poprawa stanu siedliska Niedopuszczenie do zarastania Podniesienie świadomości ekologicznej mieszkańców
12.	<b>8310</b> Jaskinie nieudostępnione do zwiedzania	Poprawa stanu siedliska Niedopuszczenie do zarastania. Podniesienie świadomości ekologicznej mieszkańców.
13.	<b>9170</b> Grąd środkowoeuropejski i subkontynentalny ( <i>Galio-Carpinetum</i> , <i>Tilio-Carpinetum</i> )	Poprawa stanu siedliska Prowadzenie gospodarki leśnej zgodnej z siedliskiem Podniesienie świadomości ekologicznej mieszkańców
14.	<b>*91E0</b> Łęgi wierzbowe, topolowe, olszowe i jesionowe ( <i>Salicetum albo-fragilis</i> , <i>Populetum albae</i> , <i>Alnenion glutinoso-incanae</i> ) i olsy źródłiskowe	Poprawa stanu siedliska Prowadzenie gospodarki leśnej zgodnej z siedliskiem Podniesienie świadomości ekologicznej mieszkańców
15.	<b>91F0</b> Łęgowe lasy dębowo-wiązowo-jesionowe ( <i>Ficario-</i>	Nie określa się ze względu na planowane wnioskowanie o zmianę statusu ochronnego siedliska.

	<i>Ulmetum</i> )	
<b>Gatunki roślin</b>		
1	<b>1902</b> <i>Cypripedium calceolus</i> Obuwik pospolity	Utrzymanie obecnego stanu siedliska, w szczególności właściwego ocienienia stanowiska Niedopuszczenie do zarastania Podniesienie świadomości ekologicznej mieszkańców
2	<b>1903</b> <i>Liparis loeselii</i> Lipiennik Loesela	Poprawa stanu siedliska Niedopuszczenie do zarastania Podniesienie świadomości ekologicznej mieszkańców
3	<b>2249</b> <i>Carlina onopordifolia</i> Dziewięsił popłocholistny	Utrzymanie właściwego stanu ochrony Niedopuszczenie do zarastania Podniesienie świadomości ekologicznej mieszkańców
4	<b>*4087</b> <i>Serratula lycopifolia</i> Sierpik różnolistny	Poprawa stanu siedliska Niedopuszczenie do zarastania Podniesienie świadomości ekologicznej mieszkańców
<b>Gatunki zwierząt</b>		
1	<b>1308</b> <i>Barbastella barbastellus</i> Mopek	Uzupełnienie stanu wiedzy o przedmiocie ochrony i o uwarunkowaniach jego ochrony oraz podjęcie stosownych działań w oparciu o nowe dane.
2	<b>1337</b> <i>Castor fiber</i> Bóbr europejski	Zachowanie obecnej struktury i funkcji siedliska gatunku Podniesienie świadomości ekologicznej mieszkańców
3	<b>1355</b> <i>Lutra lutra</i> Wydra	Zachowanie obecnej struktury i funkcji siedliska gatunku Podniesienie świadomości ekologicznej mieszkańców
4	<b>1166</b> <i>Triturus cristatus cristatus</i> Traszka grzebieniasta	Zachowanie obecnej struktury i funkcji siedliska gatunku Odtworzenie strefy buforowej wokół zbiorników wodnych Podniesienie świadomości ekologicznej mieszkańców
5	<b>1188</b> <i>Bombina bombina</i> Kumak nizinny	Zachowanie obecnej struktury i funkcji siedliska gatunku Podniesienie świadomości ekologicznej mieszkańców
6	<b>1096</b> <i>Lampetra planeri</i> Minóg strumieniowy	Uzupełnienie stanu wiedzy o przedmiocie ochrony i o uwarunkowaniach jego ochrony oraz podjęcie stosownych działań w oparciu o nowe dane.

7	<b>1130</b> <i>Aspius aspius</i> Boleń	Uzupełnienie stanu wiedzy o przedmiocie ochrony i o uwarunkowaniach jego ochrony oraz podjęcie stosownych działań w oparciu o nowe dane.
8	<b>5339</b> <i>Rhodeus sericeus amarus</i> Różanka	Uzupełnienie stanu wiedzy o przedmiocie ochrony i o uwarunkowaniach jego ochrony oraz podjęcie stosownych działań w oparciu o nowe dane.
9	<b>1145</b> <i>Misgurnus fossilis</i> Piskorz	Uzupełnienie stanu wiedzy o przedmiocie ochrony i o uwarunkowaniach jego ochrony oraz podjęcie stosownych działań w oparciu o nowe dane.
10	<b>1149</b> <i>Cobitis taenia</i> Koza	Uzupełnienie stanu wiedzy o przedmiocie ochrony i o uwarunkowaniach jego ochrony oraz podjęcie stosownych działań w oparciu o nowe dane.
11	<b>1163</b> <i>Cottus gobio</i> Głowacz białopłetwy	Uzupełnienie stanu wiedzy o przedmiocie ochrony i o uwarunkowaniach jego ochrony oraz podjęcie stosownych działań w oparciu o nowe dane.
12	<b>1014</b> <i>Vertigo angustior</i> Poczwarówka zwężona	Zachowanie obecnej struktury i funkcji siedliska gatunku Poszerzenie wiedzy o występowaniu w ostoi Podniesienie świadomości ekologicznej mieszkańców
13	<b>1032</b> <i>Unio crassus</i> Skójka gruboskorupowa	Uzupełnienie stanu wiedzy o przedmiocie ochrony i o uwarunkowaniach jego ochrony oraz podjęcie stosownych działań w oparciu o nowe dane.
14	<b>1037</b> <i>Ophiogomphus cecilia</i> Trzepla zielona	Poprawa stanu siedliska gatunku Podniesienie świadomości ekologicznej mieszkańców
15	<b>6177</b> <i>Maculinea (Phengaris) teleius</i> Modraszek telejus	Poprawa stanu siedliska gatunku Podniesienie świadomości ekologicznej mieszkańców
16	<b>4038</b> <i>Lycaena helle</i> Czerwończyk fioletek	Poprawa stanu siedliska gatunku Podniesienie świadomości ekologicznej mieszkańców

Załącznik nr 5 do zarządzenia Regionalnego Dyrektora Ochrony Środowiska w Kielcach z dnia 29 kwietnia 2014 r. w sprawie ustanowienia planu zadań ochronnych dla obszaru Natura 2000 Ostoja Nidziańska PLH260003

### DZIAŁANIA OCHRONNE ZE WSKAZANIEM PODMIOTÓW ODPOWIEDZIALNYCH ZA ICH WYKONANIE I OBSZARÓW ICH WDRAŻANIA

Przedmiot ochrony	Działania ochronne			Obszar wdrażania	Podmiot odpowiedzialny za wykonanie
	Nr i nazwa	Zakres prac	Termin		
<b>Siedliska przyrodnicze</b>					
*1340 Śródładowe słone łąki, pastwiska i szuwary ( <i>Glauco-Puccinietalia</i> część - zbiorowiska śródładowe)	<b>Działania związane z utrzymaniem lub modyfikacją metod gospodarowania</b>				
	B2 Utrzymanie siedliska (działanie obligatoryjne*).	Odstąpienie od makroniwelowania terenu, zalesiania, osuszania lub stałego zalewania. Koszenie z wywiezieniem biomasy co najmniej raz na 3 lata ale nie częściej niż 1 raz w roku.	Działanie ciągłe.	Obręb Szczerbaków: 139; 142; 145; 150.	Wykonujący prawa właścicielskie.
	<b>Działania związane z ochroną czynną</b>				
	A2 Koszenie z wywiezieniem biomasy (Działanie fakultatywne*)	Zabieg koszenia w terminie od 15 września do 30 października przeprowadzać od środka na zewnątrz powierzchni; koszenie na wysokości 10-15 cm lub prowadzić użytkowanie zgodnie z wymogami pakietu rolnośrodowiskowego, ukierunkowanego na ochronę siedliska *1340.	Działanie ciągłe.	Działki ewidencyjne jak wyżej.	Wykonujący prawa właścicielskie na podstawie zobowiązania podjętego w związku z korzystaniem z programów wsparcia z tytułu obniżenia dochodowości albo na podstawie porozumienia zawartego z organem sprawującym nadzór nad obszarem Natura 2000.

	<b>A11</b> Ograniczenie ekspansji trzciny, z wywiezieniem biomasy (Działanie fakultatywne*).	Koszenie najsilniej zarośniętych trzciną płatów siedliska; dwa pokosy w roku (w okresie maj/czerwiec i wrzesień/październik) na tych samych powierzchniach, do czasu zlikwidowania gatunku lub osiągnięcia zwarcia nie przekraczającego 20% lub prowadzić użytkowanie zgodnie z wymogami pakietu rolnośrodowiskowego, ukierunkowanego na ochronę siedliska *1340.	Działanie ciągłe.	Działki ewidencyjne jak wyżej.	Wykonujący prawa właścicielskie na podstawie zobowiązania podjętego w związku z korzystaniem z programów wsparcia z tytułu obniżenia dochodowości albo na podstawie porozumienia zawartego z organem sprawującym nadzór nad obszarem Natura 2000.
<b>Działania związane z monitoringiem stanu przedmiotów ochrony oraz monitoringu realizacji celów działań ochronnych</b>					
	<b>C1</b> ocena stanu zachowania przedmiotów ochrony	Zgodnie z obowiązującą metodyką.	W trakcie obowiązywania planu zadań ochronnych.	Miejsca prowadzenia monitoringu zostaną wyznaczone zgodnie z obowiązującą metodyką, w trakcie pierwszego monitoringu po ogólnej lustracji siedlisk w obszarze Natura 2000.	Sprawujący nadzór nad obszarem Natura 2000.
<b>Działania związane z uzupełnieniem stanu wiedzy</b>					
	<b>D1</b> Inwentaryzacja terenowa i uzupełnienie stanu wiedzy.	Analiza rozmieszczenia i stanu zachowania przedmiotu ochrony. Określenie uwarunkowań ochrony oraz podjęcie stosownych działań w oparciu o uzyskane nowe dane.	Do 5 lat od wydania zarządzenia.	W obszarze Natura 2000.	Sprawujący nadzór nad obszarem Natura 2000.
<b>3150</b> Starorzeczka i naturalne eutroficzne zbiorniki wodne ze zbiorniskami z <i>Nymphenion</i> , <i>Potamion</i>	<b>Działania związane z utrzymaniem lub modyfikacją metod gospodarowania</b>				
	<b>B2</b> Utrzymanie siedliska	Odstąpienie od makronielowowania terenu, zasypywania oraz osuszania.	Działanie ciągłe.	Bogucice Drugie: 24; Chroberz: 582-590; 593- 596; 643/2; 644; 648-652; Górki: 3.1/1; 3.9/3; 3.12; Imielnica: 671; 689/2; 712; Jurków: 2.1545; Kliszów: 45; 47; 187; 323; 461/1; 596; Kowala: 89; 111-114; 533; 535; Kopernia: 1220/4; 1305; 1306; 1365/7; Krzyżanowice Dolne: 337; 338; 367; 368; Młodzawy Duże: 810; Motkowice: 830-833; 834/1; 845; 846; 871; 872; 903-906; 908-911; 912/1; 959; 1171; 1268; 1269; Pawłowice: 224-227; Pińczów M. - Obręb 13:464/1; Pińczów M. - Obręb 14:147/5; Pińczów M. - Obręb 15: 147; 185; 337-339; Pińczów M. - Obręb 16:329/2; Sobowice: 15/2; 16/1; 16/2; 17/1; 808/1; 981; 982; 1123;	Wykonujący prawa właścicielskie na podstawie porozumienia zawartego z organem sprawującym nadzór nad obszarem Natura 2000, a w odniesieniu do gruntów stanowiących własność Skarbu Państwa lub własność jednostek samorządu terytorialnego, zarządcą nieruchomości na podstawie porozumienia zawartego z organem sprawującym nadzór nad obszarem Natura 2000.



				Stawy: 883; 1205/2; Teresów: 115-b; 115-d; 115-f; Tur Dolny: 839/2; 846; Umianowice: 1; 2/2; 83; 239; 864; Wiślica: 1288; Wojślawice: 62; Zakrzów: 348; 350; 351; 362; 364; 366.	
<b>Działania związane z ochroną czynną</b>					
<b>A7</b> Odmulanie.	Odmulanie raz na 3 lata w okresie jesiennym (X – XI) około 30 % danego zbiornika - za każdym razem na innej powierzchni Wybrane ze zbiorników namuły wywieźć.	Działanie ciągłe.	Działki ewidencyjne jak wyżej.	Wykonujący prawa właścicielskie na podstawie porozumienia zawartego z organem sprawującym nadzór nad obszarem Natura 2000, a w odniesieniu do gruntów stanowiących własność Skarbu Państwa lub własność jednostek samorządu terytorialnego, zarządca nieruchomości na podstawie porozumienia zawartego z organem sprawującym nadzór nad obszarem Natura 2000.	
<b>A6</b> Prześwietlenie drzew i krzewów wzdłuż brzegów.	Wycinka drzew i krzewów pomiędzy 16 października a końcem lutego - w pasie do 10 m od brzegów utrzymywać zwarcie koron nie większe niż 50%.	Działanie ciągłe.	Działki ewidencyjne jak wyżej.	Wykonujący prawa właścicielskie na podstawie porozumienia zawartego z organem sprawującym nadzór nad obszarem Natura 2000, a w odniesieniu do gruntów stanowiących własność Skarbu Państwa lub własność jednostek samorządu terytorialnego, zarządca nieruchomości w związku z wykonywaniem obowiązków z zakresu ochrony środowiska na podstawie przepisów prawa albo w przypadku braku tych przepisów na podstawie porozumienia zawartego z organem sprawującym nadzór nad obszarem Natura 2000.	
<b>A9</b> Ograniczenie zarastania	Ręczne usuwanie trzciny pomiędzy 16 października a końcem lutego na około 50% powierzchni, z wywiezieniem biomasy.	Działanie ciągłe.	Działki ewidencyjne jak wyżej.	Wykonujący prawa właścicielskie na podstawie porozumienia zawartego z organem sprawującym nadzór nad obszarem Natura 2000, a w odniesieniu do gruntów stanowiących własność Skarbu Państwa lub własność jednostek	

					samorządu terytorialnego, zarządca nieruchomości w związku z wykonywaniem obowiązków z zakresu ochrony środowiska na podstawie przepisów prawa albo w przypadku braku tych przepisów na podstawie porozumienia zawartego z organem sprawującym nadzór nad obszarem Natura 2000.
<b>Działania związane z monitoringiem stanu przedmiotów ochrony oraz monitoringu realizacji celów działań ochronnych</b>					
<b>C1</b> ocena stanu zachowania przedmiotów ochrony	Zgodnie z obowiązującą metodyką.	W trakcie obowiązywania planu zadań ochronnych.	Punkty monitoringu zostaną wyznaczone zgodnie z obowiązującą metodyką, w trakcie pierwszego monitoringu po ogólnej lustracji płatów siedliska.	Sprawujący nadzór nad obszarem Natura 2000.	
<b>Działania związane z uzupełnieniem stanu wiedzy</b>					
<b>D1</b> Inwentaryzacja terenowa i uzupełnienie stanu wiedzy.	Analiza rozmieszczenia i stanu zachowania przedmiotu ochrony. Określenie uwarunkowań ochrony oraz podjęcie stosownych działań w oparciu o uzyskane nowe dane.	Do 5 lat od wydania zarządzenia.	W obszarze Natura 2000.	Sprawujący nadzór nad obszarem Natura 2000.	
<b>3260</b> Nizinne i podgórskie rzeki ze zbiorowiskami włosieniczników <i>Ranunculion fluitantis</i>	<b>Działania ochronne związane z ochroną czynną</b>				
<b>A6</b> Prześwietlenie drzew i krzewów wzdłuż brzegów.	W pasie do 10m od brzegów utrzymywać zwarcie koron nie większe niż 60%.	Działanie ciągłe, pomiędzy 16 października a końcem lutego; Nie rzadziej niż raz na 3 lata.	Bełk: 611/1; 613/1; Motkowice: 747; Niegostawice: 143/1; Rudawa: 715; Skowronno Dolne: 740/1; 740/3; Sobowice: 808/1; 808/2; Stawy: 1422/1; Wiślica: 2.926; Żurawniki: 491.	Wykonujący prawa właścicielskie na podstawie porozumienia zawartego z organem sprawującym nadzór nad obszarem Natura 2000, a w odniesieniu do gruntów stanowiących własność Skarbu Państwa lub własność jednostek samorządu terytorialnego, zarządca nieruchomości w związku z wykonywaniem obowiązków z zakresu ochrony środowiska na podstawie przepisów prawa albo w przypadku braku tych przepisów na podstawie porozumienia zawartego z organem sprawującym nadzór nad obszarem Natura 2000.	

	A7 Odmulanie.	Odmulanie koryt cieków	Działanie ciągłe.	Na działkach ewidencyjnych jak wyżej lub/i w miejscach wskazanych po wykonaniu działania D1.	Wykonujący prawa właścicielskie na podstawie porozumienia zawartego z organem sprawującym nadzór nad obszarem Natura 2000, a w odniesieniu do gruntów stanowiących własność Skarbu Państwa lub własność jednostek samorządu terytorialnego, zarządca nieruchomości na podstawie porozumienia zawartego z organem sprawującym nadzór nad obszarem Natura 2000.
<b>Działania związane z monitoringiem stanu przedmiotów ochrony oraz monitoringu realizacji celów działań ochronnych</b>					
	C1 ocena stanu zachowania przedmiotów ochrony.	Zgodnie z obowiązującą metodyką.	W trakcie obowiązywania planu zadań ochronnych.	Punkty monitoringu zostaną wyznaczone zgodnie z obowiązującą metodyką, w trakcie pierwszego monitoringu po ogólnej lustracji płatów siedliska.	Sprawujący nadzór nad obszarem Natura 2000.
<b>Działania związane z uzupełnieniem stanu wiedzy</b>					
	D1 Inwentaryzacja terenowa i uzupełnienie stanu wiedzy	Analiza rozmieszczenia i stanu zachowania przedmiotu ochrony oraz rozpoznanie przyczyn odkładania się namulów Określenie uwarunkowań ochrony oraz podjęcie stosownych działań w oparciu o uzyskane nowe dane.	do 5 lat od dnia obowiązywania zarządzenia.	W obszarze Natura 2000.	Sprawujący nadzór nad obszarem Natura 2000.
3270 Zalewane muliste brzegi rzek z roślinnością <i>Chenopodium rubri</i> p.p. i <i>Bidention</i> p.p.	Na znanych stanowiskach przedmiot nie wymaga działań związanych z utrzymaniem lub modyfikacją metod gospodarowania oraz działań związanych z ochroną czynną				
	<b>Działania związane z monitoringiem stanu przedmiotów ochrony oraz monitoringu realizacji celów działań ochronnych</b>				
	C1 ocena stanu zachowania przedmiotów ochrony.	Zgodnie z obowiązującą metodyką.	W trakcie obowiązywania planu zadań ochronnych.	Miejsca prowadzenia monitoringu zostaną wyznaczone zgodnie z obowiązującą metodyką, w trakcie pierwszego monitoringu po ogólnej lustracji siedlisk w obszarze Natura 2000.	Sprawujący nadzór nad obszarem Natura 2000.

	<b>Działania związane z uzupełnieniem stanu wiedzy</b>				
	<b>D1</b> Inwentaryzacja terenowa i uzupełnienie stanu wiedzy.	Analiza rozmieszczenia i stanu zachowania przedmiotu ochrony. Określenie uwarunkowań ochrony oraz podjęcie stosownych działań w oparciu o uzyskane nowe dane.	do 5 lat od dnia obowiązywania zarządzenia.	W obszarze Natura 2000.	Sprawujący nadzór nad obszarem Natura 2000.
*6210 Murawy kserotermiczne ( <i>Festuco-Brometea</i> i ciepłolubne murawy z <i>Asplenion septentrionalis Festucion pallentis</i> ) - Priorytetowe, gdy występują na nich ważne stanowiska storczyków	<b>Działania związane z utrzymaniem lub modyfikacją metod gospodarowania</b>				
	<b>B2</b> Utrzymanie charakteru siedliska (Działanie obligatoryjne*).	Odstąpienie od zaorywania, zalesiania, nawożenia nawozami organicznymi i mineralnymi, podsiewania gatunków wysokoplennych, zmiany przeznaczenia gruntu, makronielowowania terenu. Koszenie z wywiezieniem biomasy co najmniej raz na 2 lata, ale nie częściej niż raz na rok.	Działanie ciągłe.	Nadleśnictwo Pińczów Obręb Piotrkowice: 58-b; Obręb Kopernia: 105; 106; 107;108;109;110;111;112;113;114;115;116;117;118;119;120;121;122;124;125;126;127;128;129;130;131;132;133;134;135;136;137;138;139;140;141;142;143;144;145;146;147;148;149;150;151;152;153;154;155;156;157;158;160;161;162;163;164;165;166;167;168;169;170;171;172;173;174;175;176;177;178;179;180;182;183;184;185;186;187;188;189;190;191;192;193;194;195;196;197;198;199;200;201;202;203;204;282 Obręb Pińczów M. - Obręb 09: 12/1; 12/3; 12/4.	Właściwy terytorialnie Nadleśniczy lub Wykonujący prawa właścicielskie.
	<b>Działania związane z ochroną czynną</b>				
	<b>A3</b> Wycinanie drzew i krzewów z wywiezieniem biomasy (Działanie fakultatywne*).	Wycinka pomiędzy 16 października a końcem lutego przy lub poniżej szyi korzeniowej. Sukcesywnie po ok 30% powierzchni na rok, na najbardziej zarośniętych powierzchniach siedliska.	Działanie ciągłe do czasu odkrzewienia powierzchni.	Działki ewidencyjne i oddziały leśne jak wyżej.	Właściwy terytorialnie Nadleśniczy lub Wykonujący prawa właścicielskie na podstawie porozumienia zawartego z organem sprawującym nadzór nad obszarem Natura 2000.
<b>A4</b> Wypas (Działanie fakultatywne*).	Wypas od 1 maja do 15 października – wskazane owce, kozy obsada pomiędzy 0,4-0,6 i obciążenie do 5 DJP/ha/rok z wykoszeniem niedojadów. Na min. 50% ogólnej powierzchni rocznie. Na innych powierzchniach niż zabieg koszenia z wywiezieniem biomasy (w danym roku) lub prowadzić użytkowanie zgodnie z wymogami pakietu rolnośrodowiskowego, ukierunkowanego na ochronę siedliska	Działanie ciągłe.	Działki ewidencyjne i oddziały leśne jak wyżej.	Właściwy terytorialnie Nadleśniczy lub Wykonujący prawa właścicielskie na podstawie zobowiązania podjętego w związku z korzystaniem z programów wsparcia z tytułu obniżenia dochodowości albo na podstawie porozumienia zawartego z organem sprawującym nadzór nad obszarem Natura 2000.	

		6210.			
	A2 Koszenie z wywiezieniem biomasy (Działanie fakultatywne*).	Zabieg koszenia w terminie od 15 sierpnia do 30 października (w przypadku braku możliwości wypasu) przeprowadzać od środka na zewnątrz powierzchni na min. 30%, max. 50% powierzchni rocznie, co rok na różnych powierzchniach. Koszenie na wysokości 10-15 cm lub prowadzić użytkowanie zgodnie z wymogami pakietu rolnośrodowiskowego, ukierunkowanego na ochronę siedliska 6210.	Działanie ciągłe.	Działki ewidencyjne i oddziały leśne jak wyżej.	Właściwy terytorialnie Nadleśniczy lub Wykonujący prawa właścicielskie na podstawie zobowiązania podjętego w związku z korzystaniem z programów wsparcia z tytułu obniżenia dochodowości albo na podstawie porozumienia zawartego z organem sprawującym nadzór nad obszarem Natura 2000.
<b>Działania związane z monitoringiem stanu przedmiotów ochrony oraz monitoringu realizacji celów działań ochronnych</b>					
	C1 ocena stanu zachowania przedmiotów ochrony.	Zgodnie z obowiązującą metodyką, z uwzględnieniem wymienionych działek.	W trakcie obowiązywania planu zadań ochronnych.	Miejsca prowadzenia monitoringu zostaną wyznaczone zgodnie z obowiązującą metodyką, w trakcie pierwszego monitoringu po ogólnej lustracji siedlisk w obszarze Natura 2000.	Sprawujący nadzór nad obszarem Natura 2000.
<b>6210</b> Murawy kserotermiczne ( <i>Festuco-Brometea</i> i ciepłolubne murawy z <i>Asplenion septentrionalis Festucion pallentis</i> )	<b>Działania związane z utrzymaniem lub modyfikacją metod gospodarowania</b>				
	B2 Utrzymanie siedliska (Działanie obligatoryjne*).	Odstąpienie od zaorywania, zalesiania, nawożenia nawozami organicznymi i mineralnymi, podsiewania gatunków wysokopłennych, zmiany przeznaczenia gruntu, makroniwelowania terenu. Koszenie z wywiezieniem biomasy co najmniej raz na 2 lata, ale nie częściej niż raz na rok.	Działanie ciągłe.	<p>Obręb Bogucice Pierwsze: 223/2; 224; 225; 227/2; 341; 342/1;</p> <p>Obręb Bogucice Drugie: 212;</p> <p>Obręb Chotel Czerwony: 564; 565; 566; 574; 578; 587; 588; 646; 647; 654-659; 672; 673; 675; 1163;</p> <p>Obręb Gorysławice: 201; 202; 365; 366; 368;</p> <p>Obręb Górki: 3.8/21; 3.9/5;</p> <p>Obręb Imielnica: 15; 16/1;</p> <p>Obręb Kopernia: 93-99; 160;</p> <p>161;162;163;164;165;166;167;168;169;170;171;172;173;174;175;176;177;182;183;184;185;186;187;188;189;190;191;192;193;194;195;196;197;198;199;200;201;202;203;204;206;207;208;209;210;211;212;213;214;215;216;218;219;220;221;222;223;224;225;226;227;228;229;230;233;234;235/2;236;237;238;239;240;241;242;243;244;245;246;247;248;249;250;251;252;253;254;255;256;257;258;259;260;261;262;263;264;265;266;267;268;269;270;271;272;273;274;275;276;277;278;279;280;281;282;</p> <p>Obręb Łatanice: 382;386;387;388;389;390;391;392/1;392/2;392/3;393/1;393/2;399;424/15;424/17;434;621/2;621/3;621/4;621/5;621/6;621/7;621/8;621/9;621/10;629;630;631/1;631/2;632;633;634;636;</p> <p>Obręb Motkowice: 106;107;108;118;119;120;121;122;123;808;809/3;810;811;812;813;814;123</p>	Wykonujący prawa właścicielskie.

				<p>0/3;1358;  Obręb Pińczów M. - Obręb 01: 53/3; 54; 55/1; 55/2; 56; 57; 58; 59; 60; 61; 134;  Obręb Piotrkowice: 58-k: 58-h; 58-l;70-a;220-h;221-p;  Obręb Skorocice:  1.84;1.87;1.89;1.94;1.99;1.100/1;1.100/2;1.113;1.224;1.225;1.453;2.982;2.984/1;2.985/2;2.988;2.999;2.1001;2.1002;2.1005;2.1008;2.1011;2.1014;2.1017;2.1019;2.1021;2.1023;2.1025;  Obręb Skotniki Górne: 5; 7; 10/1; 10/2; 14/1; 14/2; 17/1; 17/2; 20; 24; 28; 32/1; 32/2; 54; 59; 63; 67/2; 71; 76; 81; 90/1; 90/2; 98; 101; 105; 112; 116; 119; 123; 127; 130; 133; 137; 142; 147/1; 172; 182/1; 182/2; 192; 197; 205; 209; 215/1; 220/1; 220/2;  225;229;233;238;242;246/1;246/2;250/1;250/2;255;260;264;268;272;276/1;276/2;282;385;  Obręb Skowronno Dolne: 230;  231;232;233;234/3;235;236;237;238;243;244;245;246/1;259;260/2;260/4;261;262;263;264;265;266;267/2;268;269;270;271;272/1;272/2;273/3;273/4;274/2;286;287;288/1;288/2;288/3;295;296;299;358;359;360;361;362;363/1;364;365;366;368;369;371;372;374;375;376;377;378/2;379;380;381;383;384;385;386;387;388;389;390;391;393;394;395/2;396;397;399;400;401/1;402;403;404;405;406;407;408/1;409;410;411;412;413;414/1;415;416;417;418;419;420;421;  Obręb Skowronno Górne: 518; 519; 520; 521; 522; 523; 524; 525; 526; 527; 528; 529; 530; 531; 538; 539; 541;  Obręb Sobowice: 2;3/2;4;5;6/2;7;8;9;10;11;  Stara Zagość: 563; 564; 565; 566; 567; 568; 569; 570; 571; 572; 573; 574; 575; 576;  577;578;579;581;582;583;584;585;586;587;588;589;590;591;592;593;594;595;596;597;598;599;600;601;602;617;618;619;620;621;622/6;622/7;622/8;  Obręb Stawy: 1433;1435;1436;1437;  Obręb Szczerbaków: 145;  Obręb Winiary:  261;298;301;302/1;303/1;304/1;305/1;306/1;307/1;313;314;315;329;330;487;  Obręb Wiślica: 42;43;44;632;  Obręb Wola Zagojska: 1200.</p>	
<b>Działania związane z ochroną czynną</b>					
A3 Wycinanie drzew i krzewów z wywiezieniem biomasy (Działanie fakultatywne*).	Wycinka pomiędzy 16 października a końcem lutego przy lub poniżej szyi korzeniowej. Sukcesywnie po ok 30% powierzchni na rok, na najbardziej zarośniętych powierzchniach siedliska.	Działanie ciągłe do czasu odkrzewienia powierzchni.	Działki ewidencyjne jak wyżej.		Wykonujący prawa właścicielskie na podstawie porozumienia zawartego z organem sprawującym nadzór nad obszarem Natura 2000.

	<b>A4</b> Wypas (Działanie fakultatywne*).	Wypas od 1 maja do 15 października – wskazane owce, kozy obsada pomiędzy 0,4-0,6 i obciążenie do 5 DJP/ha/rok z wykoszeniem niedojadów. Na min. 50% ogólnej powierzchni rocznie. Na innych powierzchniach niż zabieg koszenia z wywiezieniem biomasy (w danym roku) lub prowadzić użytkowanie zgodnie z wymogami pakietu rolnośrodowiskowego, ukierunkowanego na ochronę siedliska 6210.	Działanie ciągłe.	Działki ewidencyjne jak wyżej.	Wykonujący prawa właścicielskie na podstawie zobowiązania podjętego w związku z korzystaniem z programów wsparcia z tytułu obniżenia dochodowości albo na podstawie porozumienia zawartego z organem sprawującym nadzór nad obszarem Natura 2000.
	<b>A2</b> Koszenie z wywiezieniem biomasy (Działanie fakultatywne*).	Zabieg koszenia w terminie od 15 sierpnia do 30 października (w przypadku braku możliwości wypasu) przeprowadzać od środka na zewnątrz powierzchni na min. 30%, max. 50% powierzchni rocznie, co roku na różnych powierzchniach. Koszenie na wysokości 10-15 cm lub prowadzić użytkowanie zgodnie z wymogami pakietu rolnośrodowiskowego, ukierunkowanego na ochronę siedliska 6210.	Działanie ciągłe.	Działki ewidencyjne jak wyżej.	Wykonujący prawa właścicielskie na podstawie zobowiązania podjętego w związku z korzystaniem z programów wsparcia z tytułu obniżenia dochodowości albo na podstawie porozumienia zawartego z organem sprawującym nadzór nad obszarem Natura 2000.
<b>Działania związane z monitoringiem stanu przedmiotów ochrony oraz monitoringu realizacji celów działań ochronnych</b>					
	<b>C1</b> ocena stanu zachowania przedmiotów ochrony.	Zgodnie z obowiązującą metodyką.	W trakcie obowiązywania planu zadań ochronnych.	Punkty monitoringu zostaną wyznaczone zgodnie z obowiązującą metodyką, w trakcie pierwszego monitoringu po ogólnej lustracji płatów siedliska.	Sprawujący nadzór nad obszarem Natura 2000.
<b>6410</b> Zmiennowilgotne łąki trzęślicowe (Molinion)	<b>Działania związane z utrzymaniem lub modyfikacją metod gospodarowania</b>				
	<b>B2</b> Utrzymanie siedliska (Działanie obligatoryjne*).	W szczególności poprzez: odstąpienie od zaorywania, zalesiania, nawożenia nawozami organicznymi i mineralnymi, podsiewania gatunków wysokopennych, osuszania, makroniwelowania terenu. Koszenie z wywiezieniem biomasy co najmniej raz na 3 lata ale nie częściej niż 1 raz w roku.	Działania ciągłe.	Brzeście: 25/1; 27/1; 29/1; 31/1; 34/1; 36/1; 38/1; 40/1; 42/1; 44/1; 46/1; 48/1; 1680/1; Galów: 822; 823; 824; Kliszów: 189; 220; 221; 222; 223/1; 223/2; 225; 226; 227; 228; 229; 230; 231; 232; 233; 234; 235; 236; 237; 238; 258; 259; 260/1; 262/1; 263; 264; 265; 266; 267; 274; 461/1; Młodzawy Duże: 166; 252; 442; Mozgawa: 10; 11; 12; 13; 14; 15; 16; 17; 18; 19; 20; 21; 22; 23; 24; 25; 26; 28/1; 30/1; 31/1; 33/1; 35/1; 37/1; 39/1; 168; 170/1; 172/1; 174/1; 176/1; 178/1; 180/1; 182/1; 184/1; 186/1; 188/1; 189; 191; 885; Podłęże: 58; 59; 60; 61; 62; 63; 64; 65; 66; 67; 68; 69; 70; 71; 72; 73; 74; 75; 76; 77; 78; 84; 104; 105; 106; 107; 201; 202; 203; 204; 273; 274; 275; 276; 277; 278; 279; 280; 281; 282; 283; 284; 285; 933;	Wykonujący prawa właścicielskie.

				<p>Rębów: 189; 190; 191; 192;  Sępiczów: 356; 357; 358; 359; 360;  Skowronno Górne: 307/1; 308/1; 309/1; 310/1; 311/1; 311/2; 312/1;  Skrzypiów: 522; 523; 524/1; 524/2; 525; 526; 527;  Szczerbaków: 18; 19; 20/1; 20/2;  Szczytniki: 45; 46; 47; 48;  Umianowice: 12/1; 12/2; 1423; 1424; 1425; 1426; 1427; 1428; 1429; 1430;  1431; 1432; 1433; 1434; 1435; 1436; 1437; 1438; 1439; 1441; 1442; 1443;  1444; 1445; 1446; 1447; 1507; 1508;  Uników: 918; 919; 920; 921; 922; 923; 924; 925; 926; 927; 928; 929; 930;  931; 932; 933; 934; 935; 936; 937; 938; 939; 940; 941; 942; 943; 944; 945;  946; 947; 948; 949; 950; 951; 952; 953; 954; 955; 956; 957; 958; 959; 960;  962; 963; 964; 965; 966; 967; 968; 969; 970; 971; 972; 973; 974; 976; 978;  980; 982; 984; 986;  Włochy: 273; 413; 414; 415; 416; 417; 418; 419/2; 419/3; 420; 421; 422;  423; 424; 425; 426; 427; 429; 431; 432; 433; 434; 435; 436; 437; 438; 439;  440; 441; 442; 443; 444; 445; 446; 447; 448; 457; 470; 533; 576; 577;  578/1; 578/2; 579; 580; 581; 582; 583; 584; 585; 586; 587; 588; 589; 590;  591; 592; 593; 594; 595; 596; 597; 598; 599; 600; 602; 603; 604; 605/1;  605/2; 606; 607; 608; 609; 610; 611; 612; 617/1; 617/2; 618; 619; 620; 621;  622; 623; 624; 625; 626; 627; 628; 629; 630; 631; 632; 633; 634; 635; 636;  637; 638; 640; 641/1; 641/2; 642; 643; 644; 645;  Zakrzów: 14; 16; 18; 20; 22; 24; 578; 579; 580; 581; 625; 626; 627; 628;  629;  Żurawniki: 304; 305/1; 312; 313; 314; 315; 320; 327; 328.</p>	
<b>Działania związane z ochroną czynną</b>					
<b>A2</b> Koszenie z wywiezieniem biomasy (Działanie fakultatywne*).	Zabieg koszenia w terminie od 15 września do 30 października przeprowadzać od środka na zewnątrz powierzchni; koszenie na wysokości około 10-15 cm lub prowadzić użytkowanie zgodnie z wymogami pakietu rolnośrodowiskowego, ukierunkowanego na ochronę siedliska 6410.	Działanie ciągłe.	Działki ewidencyjne jak wyżej.		Wykonujący prawa właścicielskie na podstawie zobowiązania podjętego w związku z korzystaniem z programów wsparcia z tytułu obniżenia dochodowości albo na podstawie porozumienia zawartego z organem sprawującym nadzór nad obszarem Natura 2000.
<b>A4</b> Wypas (Działanie fakultatywne*).	Wypas zwierzętami gospodarskimi – wskazane bydło, owce, kozy, od 1 maja do 15 października, obsada do 0,36 i obciążenie do 4 DJP/ha/rok. Na ok. 30 % powierzchni rocznie. Na innych powierzchniach niż zabieg koszenie/ścinanie z wywiezieniem biomasy (w danym roku) lub prowadzić użytkowanie zgodnie z wymogami pakietu rolnośrodowiskowego, ukierunkowanego	Działanie ciągłe.	Działki ewidencyjne jak wyżej.		Wykonujący prawa właścicielskie na podstawie zobowiązania podjętego w związku z korzystaniem z programów wsparcia z tytułu obniżenia dochodowości albo na podstawie porozumienia zawartego z organem sprawującym nadzór nad obszarem Natura 2000.



		na ochronę siedliska 6410.			
	<b>A11</b> Ograniczenie ekspansji trzciny, z wywiezieniem biomasy (Działanie fakultatywne*).	Koszenie najsilniej zarośniętych trzciną płatów siedliska dwa pokosy w roku (w okresie maj/czerwiec i wrzesień /październik); na tych samych powierzchniach, do czasu zlikwidowania gatunku lub osiągnięcia zwarcia nieprzekraczającego 20% lub prowadzić użytkowanie zgodnie z wymogami pakietu rolnośrodowiskowego, ukierunkowanego na ochronę siedliska 6410.	Działanie ciągłe.	Działki ewidencyjne jak wyżej.	Wykonujący prawa właścicielskie na podstawie zobowiązania podjętego w związku z korzystaniem z programów wsparcia z tytułu obniżenia dochodowości albo na podstawie porozumienia zawartego z organem sprawującym nadzór nad obszarem Natura 2000.
	<b>A3</b> Wycinanie drzew i krzewów z wywiezieniem biomasy (Działanie fakultatywne*).	Wycinka pomiędzy 16 października a końcem lutego przy lub poniżej szyi korzeniowej. Dopuszcza się pozostawienie pojedynczych rozproszonych drzew i krzewów (w tym kęp), jednak nie więcej niż 10% powierzchni działki.	Działanie ciągłe do czasu odkrzewienia powierzchni.	Działki ewidencyjne jak wyżej.	Wykonujący prawa właścicielskie na podstawie porozumienia zawartego z organem sprawującym nadzór nad obszarem Natura 2000.
<b>Działania związane z monitoringiem stanu przedmiotów ochrony oraz monitoringu realizacji celów działań ochronnych</b>					
	<b>C1</b> ocena stanu zachowania przedmiotów ochrony.	Zgodnie z obowiązującą metodyką.	W trakcie obowiązywania planu zadań ochronnych.	Punkty monitoringu zostaną wyznaczone zgodnie z obowiązującą metodyką, w trakcie pierwszego monitoringu po ogólnej lustracji płatów siedliska.	Sprawujący nadzór nad obszarem Natura 2000.
<b>6430</b> Ziołorośla górskie ( <i>Adenostylin alliariae</i> ) i ziołorośla nadrzeczne ( <i>Convolvuletalia sepium</i> )	<b>Działania związane z utrzymaniem lub modyfikacją metod gospodarowania</b>				
	<b>B2</b> Utrzymanie siedliska (Działanie obligatoryjne*).	W szczególności poprzez utrzymanie stanu zadrzewień nadrzecznych oraz odstąpienie od makroniwelowania terenu.	Działanie ciągłe.	Chroberz: 135; 136; 138; 1004; Motkowice: 747; 803; 804/1; 804/2; 805; 806; Stawy: 1018; 1027; 1028; 1029; 1030; 1034; 1035; 1046; 1047/3; 1048; 1049; 1050; 1051; 1052/3; 1052/3; 1053/1; 1053/2; 1054; 1056/2; 1056/2; 1422/1; 1422/2; 2012; 2013.	Wykonujący prawa właścicielskie.
	<b>Działania związane z ochroną czynną</b>				
<b>A6</b> Prześwietlenie drzew i krzewów wzdłuż brzegów (Działanie	Wycinka drzew i krzewów pomiędzy 16 października a końcem lutego - w pasie do 10m od brzegów utrzymywać zwarcie koron około 50%.	Działania ciągłe.	Działki ewidencyjne jak wyżej.	Wykonujący prawa właścicielskie na podstawie porozumienia zawartego z organem sprawującym nadzór nad obszarem Natura 2000, a w	

	fakultatywne*).				odniesieniu do gruntów stanowiących własność Skarbu Państwa lub własność jednostek samorządu terytorialnego, zarządcą nieruchomości w związku z wykonywaniem obowiązków z zakresu ochrony środowiska na podstawie przepisów prawa albo w przypadku braku tych przepisów na podstawie porozumienia zawartego z organem sprawującym nadzór nad obszarem Natura 2000.
<b>Działania związane z monitoringiem stanu przedmiotów ochrony oraz monitoringu realizacji celów działań ochronnych</b>					
	<b>C1</b> ocena stanu zachowania przedmiotów ochrony.	Zgodnie z obowiązującą metodyką, z uwzględnieniem wymienionych działek.	W trakcie obowiązywania planu zadań ochronnych.	Miejsca prowadzenia monitoringu zostaną wyznaczone zgodnie z obowiązującą metodyką, w trakcie pierwszego monitoringu po ogólnej lustracji siedlisk w obszarze Natura 2000.	Sprawujący nadzór nad obszarem Natura 2000.
<b>6510</b> Nizowe i górskie świeże łąki użytkowane ekstensywnie ( <i>Arrhenatherion elatioris</i> )  W przypadku nakładania się działań ochronnych dla siedliska 6510 z działaniami dla innych przedmiotów ochrony pierwszeństwo mają działania dla innych przedmiotów ochrony	<b>Działania związane z utrzymaniem lub modyfikacją metod gospodarowania</b>				
	<b>B2</b> Utrzymanie siedliska (Działanie obligatoryjne*).	W szczególności poprzez: odstąpienie od zaorywania, zalesiania, osuszania, makroniwelowania terenu. Koszenie z wywiezieniem biomasy co najmniej raz na 2 lata.	Działanie ciągłe.	Bełk: 496; 497; 511; 512; 513/1; 513/2; 514; 515; Borsowice: 977; 982; 983; 1000; 1001; 1002; 1003; 1004; 1005; 1006; 1007; 1008; 1009; 1010; 1012; 1013; 1014; 1015; 1016; 1017; 1018; 1019; 1020; 1021; 1022; 1023; 1024; 1025; 1026; 1027; 1028; 1029; 1030; 1031; 1032; 1033; 1034; 1035; 1036; 1037; 1038; 1041; 1042; 1043; 1044; 1045; 1046; 1047; 1048; 1049; 1050; 1051; 1052; 1053; 1054; 1055/1; 1055/2; 1056; 1057/1; 1057/2; 1058; 1059; 1060; 1061; 1062; 1063; 1064; 1065; 1066; 1067; 1068; 1069; 1070; 1071; 1072; 1073; 1074; 1075; 1076; 1077; 1078; 1079; 1080; 1081; 1082; 1083; 1084; 1085; 1086; 1091; 1092; 1093; 1094; 1095/1; 1095/2; 1096; 1097/1; 1097/2; 1098/1; 1098/2; 1099; 1100; 1101; 1102; 1103; 1104; 1105; 1106; 1107; 1108; 1109; 1110; 1111; 1112; 1113; 1114; 1115; 1116; 1117; 1118; 1119; 1120; 1121; 1122; 1123; 1124; 1125; Budzyń: 256; 257; 258; Chotel Czerwony: 292; 293; 294; 295; 296; 297; 311; 312; 319; 320; 321; 322; 323; 324; 325; 326; 327; 328; 329; 330; 331; 332; 333; 334; 348; 349; 350; 351; 352; 353; 354; 355; 356; 357; 358; 359; 360; 361; 362; 363; 364; 531; 711; 712; 713; 714; 715; 716; 717; 718; 719; 720; 721; 722; 723; 724; 725; 726; 727; 728; 729; 730; 731; 732; 733; 734; 735; 736; 737; 738; 739; 740; 741; 742; 743; 744; 745; 746; 747; 748; 749; 750; 751; 752; 783; 784; 785; 786; 787; 788; 789; 790; 791; 792; 793; 794; 795; 796; 797; 798; 799; 800; 801; 802; 803; 804; 805; 806; 807; 808; 809; 810; 811; 812; 813; 814; 815; 816; 817; 818; 819; 820; 821; 822; 823; 824; 825; 826; 827; 828; 829;	Wykonujący prawa właścicielskie.

			<p>830; 831; 832; 833; 834; 835; 836; 837; 838; 839; 840; 841; 842; 843; 844; 845; 846; 847; 848; 849; 850; 851; 852; 853; 854; 855; 856; 857; 858; 859; 860; 861; 862; 863; 864; 865; 866; 867; 868; 869; 870; 871; 872; 873; 874; 875; 876; 877; 878; 879; 880; 881; 882; 884; 889; 890; 891; 892; 893; 894; 895; 896; 897; 898; 899; 900; 901; 902; 903; 905; 906; 907; 908; 909; 910; 911; 912; 913; 914; 915; 916; 917; 919; 920; 924; 925; 926/2; 926/3; 928/2; 928/3; 928/4; 928/5; 928/6; 929; 930; 931; 1151; 1157; 1169; 1178; Chotelek: 236; 237; 238; 239; 240; 241/1; 241/2; 241/3; 242/1; 277/1; 277/2; 755; 772; Chruscice: 713; 714; 715; 716; 717; 718; 719; 720; 721; 722; 723; 724; 725; 726; 727; 728; 729; 730; 731; 732; 733; 734; 735; 736; 737; 738; 740; 741; 745; 754/9; 1564; Czarkowy: 1; 2; 4; 5; 6; 7; 8; 9; 10; 11; 12; 13; 14; 15; 16; 17; 18; 19; 20; 21; 23; 25; 26; 27; 28; 29; 30; 31; 33; 34; 35; 36; 38; 40; 41; 42; 43; 44; 45; 55; 57; 58; 59; 60; 61; 64; 65; 66; 67; 68; 69; 70; 71; 72; 73; 74; 75; 76; 77; 78; 79; 80; 81; 82; 83; 84; 85; 86; 87; 88; 89; 90; 91; 92; 93; 94; 95; 96; 97; 98; 99; 100; 101; 102; 104; 105; 106; 107; 108; 109; 110; 111; 112; 113; 114; 115; 116; 117; 118; 119; 120; 121; 122; 123; 124; 125; 126; 127; 128; 129; 130; 131; 132; 133; 134; 135; 136; 137; 138; 139; 140; 141; 142; 143; 145; 146; 147; 149; 150; 151; 152; 153; 155; 156; 157; 158; 159; 160; 161; 162; 163; 164; 165; 166; 167; 168; 169; 170; 171; 172; 173; 174; 175; 176; 177; 178; 179; 180; 181; 183; 184; 185; 186; 187; 188; 189; 190; 191; 192; 193; 194; 195; 196; 197; 200; 207; 208; 209; 211; 212; 213; 214; 215; 216; 217; 218; 219; 221; 222; 226; 227; 228; 229; 230; 231; 232; 234; 235; 236; 237; 238; 241; 242; 243/1; 244; 256; 257; 258; 259; 260; 261; 262; 264; 265; 267; 268; 269; 270; 271; 272; 274; 275; 276; 277; 389; 472; 495; 496; 497; 682; 683; Górki: 2.1; 2.2/1; 2.3/1; 2.5; 2.6; 2.7; 2.9/1; 2.9/2; 2.10/1; 2.11; 2.12/1; 2.12/2; 2.13; 2.14; 2.15; 2.16; 2.17; 2.18; 2.19; 2.20; 2.21; 2.22; 2.23/1; 2.24/1; 2.24/2; 2.25/1; 2.25/2; 2.26/1; 2.26/2; 2.27/1; 2.27/2; 2.28/1; 2.28/2; 2.29/1; 2.29/2; 2.30/1; 2.30/2; 2.31/1; 2.31/2; 2.32; 2.33; 2.34; 2.35; 2.36; 2.37; 2.38/1; 2.38/2; 2.39; 2.4; 2.40; 2.41/1; 2.41/2; 2.42; 2.43; 2.44; 2.45; 2.46; 2.47; 2.48; 2.49; 2.50; 2.51; 2.52; 2.53; 2.54/1; 2.54/2; 2.55; 2.65/1; 2.70; 2.8; 2.80/1; 2.80/2; 2.81; 2.82; 2.83/1; 2.83/2; 2.84; 2.85; 2.86; 2.87; 2.88/1; 2.88/2; 2.89; 2.90; 2.91; 2.112; 2.113; 2.114; 2.115; 2.116; 2.117; 2.118; 2.119; 2.120; 2.142; 2.143; 2.144; 2.145; 2.146; 2.147; 2.148; 2.149; 2.150; 2.159; 2.160; 2.161; 2.162; 2.163; 2.164; 2.165/1; 2.165/2; 2.166; 2.167; 2.168; 2.169; 2.170; 2.171; 2.172; 2.173/2; 2.174; 2.175; 2.176; 2.177; 2.178; 2.179; 2.180; 2.181/2; 2.181/3; 2.181/4; 2.182/3; 2.182/4; 2.182/5; 2.182/6; 2.182/7; 2.183; 2.184; 2.188/2; 2.205; 2.206; 2.207; 2.208/1; 2.208/2; 2.209; 2.210/1; 2.210/2; 2.211; 2.212; 2.213/1; 2.213/2; 2.214; 2.215; 2.241; 2.247; 2.249; 2.251; 2.253; 2.254; 2.255; 2.256/1; 2.256/2; 2.257/1; 2.257/2; 2.258; 2.259; 2.260; 2.261; 2.262; 2.263; 2.264; 2.287; 2.292; 2.298; 2.299; 2.300/1; 2.305; 2.306; 2.313; 2.314; 2.315; 2.316/1; 2.316/2; 2.317; 2.318; 3.2; Imielnica: 678/1; 678/2; 679/1; 679/2; 680/1; 680/2; 681/1; 681/2; 682/1; 682/2; 683/1; 683/2; 702; 711; Kliszów: 48/2; 186/1; 183; 184; 185; 267; 268; 269; 270/1; 271; 272; 273;</p>
--	--	--	---

			<p>274; 276; 277; 279; 280; 281; 300; 301/1; 304/1; 306; 307; 308; 309; 310; 311; 505; 599; 600; 636;</p> <p>Kobylniki: 33; 59; 60; 61; 62; 63; 64; 65; 66; 67; 68; 69; 70; 71; 72; 73; 74; 75; 76; 77; 78; 79; 80; 81; 82; 83; 84; 85; 86; 87; 88; 89; 90; 91; 92; 93; 94; 95; 96; 97; 98; 99; 100; 101; 102; 115; 116; 117; 118; 120; 121; 122; 123; 124; 125; 126; 127; 128; 129; 130; 131; 132; 133; 134; 135; 136; 137; 138; 139; 140; 141; 142; 143; 144; 145; 146; 147; 148; 149; 150; 151; 355; 538; 539; 540; 541; 542; 543; 544; 545; 546; 547; 548; 549; 550; 551; 552; 553; 554; 555; 556; 557; 558; 559; 560; 561; 562; 563; 564; 565; 566; 567; 568; 569; 570; 571; 572; 573; 574; 575; 576; 577; 578; 579; 580; 581; 582; 583; 584; 585; 586; 587; 588; 589; 590; 591; 592; 593; 594; 595; 596; 597; 598; 599; 600; 601; 602; 603; 604; 605; 606; 607; 608; 609; 610; 611; 612; 613; 614; 615; 616; 617; 618; 619; 755; 756; 757; 758; 759; 760; 761; 762; 763; 764; 765; 766; 767; 768; 769; 770; 772; 773; 774; 775; 777; 778; 779; 780; 781; 782; 783; 784; 785; 886; 887; 888; 889; 890; 891; 892; 893; 894; 895; 896; 897; 898; 899; 900; 901; 902; 903; 904; 905; 906; 907; 908; 909; 910; 911; 912; 913; 914; 915; 916; 917; 918; 920; 921; 922; 923; 924; 925; 926; 927; 928; 929; 930; 931; 932; 933; 934; 935; 936; 937; 938; 939; 940; 941; 942; 943; 944; 945; 946; 947; 948; 949; 950; 951; 952; 953; 954; 955; 956; 957; 958; 959; 960; 961; 962; 963; 964; 965; 966; 967; 968; 969; 970; 971; 972; 973; 975; 976; 977; 978; 979; 980; 981; 982; 983; 984; 985; 986; 987; 988; 989; 990; 991; 992; 993; 994; 995; 996; 997; 998; 999; 1000; 1001; 1003; 1004; 1005; 1006; 1007; 1008; 1009; 1010; 1011; 1012; 1013; 1014; 1015; 1016; 1017; 1018; 1019; 1020; 1021; 1022; 1023; 1024; 1025; 1026; 1027; 1028; 1029; 1030; 1031; 1032; 1033; 1034; 1035; 1036; 1037; 1038; 1039; 1040; 1041; 1042; 1044; 1045; 1046; 1047; 1048; 1049; 1050; 1051; 1052; 1053; 1054; 1055; 1056; 1057; 1058; 1059; 1060; 1061; 1062; 1063; 1064; 1065; 1066; 1067; 1068; 1069; 1070; 1071; 1072; 1073; 1074; 1075; 1076; 1077; 1078; 1079; 1080; 1081; 1082; 1083; 1084; 1085; 1086; 1087; 1088; 1089; 1090; 1091; 1092; 1093; 1094; 1095; 1096; 1097; 1098; 1099; 1173; 1174; 1175; 1176; 1179; 1180; 1181; 1182; 1201/1; 1201/2;</p> <p>Kocina: 390/1; 392; 393; 394; 395; 396/1; 397/1; 398; 399; 400; 401; 403/1; 404; 405; 406; 407; 409; 410; 411; 412; 413; 414; 415; 416; 417; 418; 419; 420; 421; 422; 423; 424; 425; 426; 427; 428; 429; 430; 431; 432; 433; 434/1; 436/1; 440; 441; 442; 443; 444; 445; 446; 447; 448/1; 450; 451; 452; 453; 454; 455; 456; 457; 458; 459; 460; 461; 462; 465; 466; 467; 468; 469; 470; 471; 474/1; 475; 476; 477; 478; 480/1; 481; 482; 483/1; 484/2; 485; 486; 487; 488; 489; 490; 491; 492; 494/1; 496; 497; 498; 499; 500/2; 500/3; 501/1; 503; 504; 505; 506; 507; 508; 509; 510; 511/1; 513; 514; 515/1; 517; 518; 519; 520; 521; 522; 523; 524; 525/1; 529; 530; 531; 532; 533; 534; 535; 536; 537; 538; 539; 540; 541; 542; 543; 544; 545; 546; 547; 548; 549; 550; 551; 552; 553; 554; 555; 556; 557/1; 558; 559; 560; 561; 562; 563; 564; 565; 566; 570/1; 574; 577; 578; 582; 583; 584; 585; 586; 587; 588; 589; 590; 591; 592; 593; 595; 597/1; 598; 599/1; 600; 601/1; 602; 603; 604; 605; 606; 607; 608; 609; 610; 611; 612; 613; 614; 615; 616; 617; 618; 619; 620; 621; 622; 623; 624; 625/1; 626/1; 629; 630; 631; 632; 633; 634; 637/1; 638/1; 639/1; 640/1; 641/1; 642/1; 643; 644; 645; 646; 647; 648; 649; 650; 651; 652; 653; 654; 655; 656; 657; 658; 659; 660; 661; 662; 663; 664; 665;</p>
--	--	--	--

			<p>666; 667; 668; 669; 670; 671; 672; 673; 674; 675; 676; 677; 678; 679; 680; 682; 684; 686; 688/1; 692; 694; 695; 697; 699; 701/2; 701/3; 705; 707; 709; 711; 713; 715; 717; 719; 721; 723; 727; 730; 733; Kopernia: 1306; 1307; 1308; 1368/4; 1369/4; 1381; 1382; 1383; 1384; 1385; 1386; 1387; 1388; 1389; 1390; 1391/1; 1391/2; 1392; 1393; 1394; 1404; 1405; 1410A; 1417; 1418; 1419; 1420; 1421; 1422; 1423; 1424; 1425; 1426; 1427; 1428; 1429; 1430; 1431; 1432; 1433; 1434; 1435; 1436; 1437; 1438; 1439; 1440; 1441; 1442; 1443; 1444; 1445; 1446; 1447; 1448; 1449; 1450; 1451; 1452; 1453; 1454; 1455; 1456; 1457; 1458; 1459; 1460; 1461; 1462; 1463; 1464; 1465/1; 1465/2; 1466; 1467; 1468; 1469; 1470; 1471; 1472; 1473; 1474; 1475; 1476; 1477/1; 1477/2; 1478; 1479; 1480; 1481; 1482; 1483; 1495; 1496; 1497; 1498; 1499; 1500; 1501; 1502; 1503; 1508; Kuchary: 102; 103; 105; 115/1; 115/2; 124; 125; 126; 127; 128; 165; 168; 169; 170; 637; Leszcze: 668/1; 672/1; 678; 681; Łatanice: 20; 21/1; 21/2; 22/1; 22/2; 23; 24; 25; 26; 28; 29; 30; 31; 32; 34/1; 34/2; 35; 36/1; 36/2; 37/1; 37/2; 40; 41; 42; 43/1; 43/2; 44/1; 44/2; 46/1; 46/2; 47/1; 85; 86; 87; 88; 89; 90; 91; 92; 93; 94; 95; 96; 97; 98; 99; 100; 101/1; 101/2; 102/1; 102/2; 103; 104; 106/1; 106/2; 106/3; 107; 108; 110; 112; 117; 118/1; 118/2; 119; 120/1; 120/2; 120/3; 122/1; 122/2; 123; 124; 125; 126; 127; 128; 316; 341; 356; 357; 358; 359; 360; 361; 362/1; 362/2; 365; 367; 369; 371; 372; 373; 374/1; 790; 791/1; 791/2; 792; 793; Michałów: 1; 2; 3; 13; 14; 15; 16; 17; 18; 19; 20; 21; 22/1; 22/2; 22/3; 23; 24; 25; 26; 27; 28; 29; 30; 31; 32; 33; 34; 35; 36; 37; 38; 39; 40; 41; 42; 43; 44; 45; 46; 47; 48; 49; 50; 51; 52; 53; 54; 55; 56; 57; 58; 59; 60; 61/1; 61/2; 62; 63; 64; 65; 66/1; 66/2; 67; 68; 69; 70; 71; 72; 73; 74; 75; 76; 80; 81; 82; 83; 84; 85; 86; 87; 88/1; 88/2; 90; 91; 92; 93; 94; 95; 96; 97; 98/2; 99/2; 102; 103; 104; 105; 106; 107; 108; 109; 110; 111; 112; 114; 115; 116; 117; 118; 119; 120; 121; 122; 123; 124; 125; 177; 178; 179; 180; 181; 182; 183; 184; 185; 186; 187; 188; 190/1; 190/2; 262; 263/1; 263/2; 264; 265; 266; 267; 268; 269; 270; 271; 272; 273; 274; 275; 276; 277; 278; 279; 280/1; 280/2; 280/3; 281/1; 281/2; 282; 283/1; 1490; 1550; 1577; Młodzawy Duże: 517/2; 518; 519; 520; 521; 522; 523; 524; 525; 526; 527; 528; 529; 530; 531; 532; 533; 534; 535; 536; 537/1; 537/2; 538; 539/1; 539/2; 540/1; 540/2; 541; 542/1; 542/2; 543/1; 543/2; 544; 545; 546; 547; 548/1; 548/2; 549; 550; 551; 552/1; 552/2; 553; 554; 555; 556; 557; 558; 559; 560; 561; 562; 563; 564/1; 564/2; 564/3; 565; 566; 567; 568; 569; 570; 571; 572/1; 572/2; 573; 574; 575; 576; 577; 578; 579; 580; 581; 582/1; 582/2; 583; 584/1; 584/2; 585; 586; 587; 588; 589/1; 589/2; 590; 591; 592; 593; 594; 595; 596; 597/1; 597/2; 598/1; 598/2; 599/1; 599/2; 600/1; 600/2; 601; 602/1; 602/2; 603; 604; 605; 606; 608/1; 608/2; 609; 610; 611; 612; 613/1; 613/2; 614; 615; 616; 617; 618; 619; 620; 621; 622; 623; 624; 625; 626/1; 626/2; 627; 628; 629; 630; 631; 632; 633; 636; 637; 638/2; 639/3; 639/4; 640/4; 641; 655; 656; 657; 658; 659; 660; 661/1; 661/2; 662; 663; 664/1; 664/2; 665; 666/1; 666/2; 668; 669/1; 669/2; 670; 671; 672; 673; 674; 675; 676; 677; 678; 679/1; 679/2; 680; 681; 682; 683; 684; 685; 686; 687/1; 687/2; 687/3; 687/4; 688; 689; 690; 691; 692; 693; 694; 695; 696; 697; 698; 699; 700; 701; 702; 703; 704; 705; 721; 722; 723; 724; 725; 726; 727; 728;</p>
--	--	--	---

			<p>729; 730; 731; 732; 733; 734; 735; 736; 737; 738; 739; 740; 741; 742; 743; 784; 785; 786; 787; 788; 789; 790; 791; 792; 793; 794; 795; 796; 797; 798; 799; 800; 801; 802; 803; 804; 805; 806; 807; 808; 810; 833; Młodzawy Małe: 140/5; 142/3; 143/3; 144/3; 149/4; 150/3; 151/7; 151/8; 152/1; 152/2; 153; 154/1; 154/2; 155; 156; 157/1; 157/2; 158; 159; 160; 161; 163; 164; 165/1; 165/2; 166; 211/5; 225/2; 226/2; 227/3; 228/2; 236/1; 236/2; 237; 238; 239; 240/1; 240/2; 240/3; 241; 242; 243; 244/1; 244/2; 244/3; 245; 246; 247; 248; 249; 250; 251; 252; 598/3; 611; 612; 613/1; 613/2; 614/1; 614/2; 615; 682; 695/1; 695/3; 695/4; 695/5; 695/6; 695/7; 695/8; 695/9; 695/10; 695/11; 695/12; 695/13; 695/14; 695/15; 695/16; 695/17; 695/18; 695/19; 696/1; 696/2; Motkowice: 1; 2; 3; 4; 5; 6; 7; 8; 9; 10; 11; 13; 14; 16; 17; 18; 19; 20; 21; 22; 23; 24; 25; 26; 27; 28; 29; 30; 31; 32; 35; 36; 38; 39; 40; 41; 42; 43; 44; 45; 46; 47; 49; 51; 52; 53; 54; 55; 56; 57; 58; 60; 61; 63; 64; 65; 66; 67; 68; 69; 34/1; 34/2; 37/1; 37/2; 59/1; 59/2; 62/1; 62/2; 15/1; 15/2; 762; 763; 764; 765; 766; 767; 768; 769; 770; 771; 772; 773; 774/2; Mozgawa: 5; 6; 30/1; 31/1; 33/1; 35/1; 37/1; 39/1; 42; 43; 44; 45; 46; 47; 48; 49; 50; 51; 52; 53; 54; 55; 56; 57; 58; 59; 60; 61; 62; 63; 64; 69; 70; 71; 72; 73; 74; 75; 76; 77; 78; 79; 80; 82; 83; 84; 85; 86; 87; 88; 89; 90; 91/1; 91/2; 92; 168; 170/1; 172/1; 174/1; 176/1; 178/1; 180/1; 182/1; 184/1; 186/1; 188/1; 189; 191; 192; 193; 193; 194; 195; 196; 197; 198; 199; 200; 201; 202; 202; 203; 204; 205; 206; 207; 208; 209; 210; 211; 212; 213; 214; 215; 216; 217; 218; 219; 220; 221; 222; 223; 224; 225; 227; 228; 229; 230; 231; 232; 233; 234; 235; 236; 237; 238; 239; 240; 241; 242; 243; 244; 245; 246; 247; 251; 254/1; 256; 258/1; 259/1; 260; 261; 262; 263; 264; 265; 266; 267; 268; 269; 270; 271; 272; 273; 274; 275; 276; 277; 278; 279; 280; 281; 282; 283; 284; 285; 286; 287; 288; 289; 290; 291; 292; 293; 299/1; 300; 304/1; 305/1; 306/1; 308/1; 310/1; 312/3; 312/4; 312/5; 312/6; 312/7; 312/8; 312/9; 314/1; 316/1; 318/1; 320/1; 322/1; 324/1; 326/1; 329/1; 331/1; 331/2; 333/1; 335/1; 337/1; 339/1; 341/1; 343/1; 345/1; 347/1; 349/1; 394; 397; 400; 403; 407; 411; 414; 416; 420; 423; 426; 429; 432; 435; 438; 441; 444; 447; 450; 453; 456; 459; 462; 465; 468; 471; 474; 477; 481; 483/1; 857; 858; 885; Nowy Korczyn: 249; 250; 251; 252; 253; 254; 255; 256; 257; 258; 259; 260; 261; 262; 263; 264; 265; 266; 267; 268; 269; 270; 271; 272; 273; 274; 275; 276; 277; 278; 279; 280; 281; 282; 283; 284; 285; 286; 287; 288; 289; 290; 291; 292; 293; 294; 295; 296; 297; 298; 299; 300; 301; 302; 303; 304; 305; 306; 307; 308; 309; 310; 311; 312; 313; 314; 315; 316; 317; 318; 319; 320; 321; 322; 323; 324; 325; 326; 327; 328; 329; 330; 331; 332; 334; 335; 336; 337; 338; 339; 340; 341; 342; 343; 344; 345; 346; 347; 348; 349; 350; 351; 352; 353; 354; 355; 356; 357; 358; 359; 360; 362; 363; 364; 365; 366; 367; 368; 369; 370; 371; 372; 373; 374; 375; 376; 377; 378; 379; 380; 381; 383; 384; 385; 386; 387; 388; 389; 390; 400; 401; 402; 403; 404; 405; 406; 407; 408; 409; 410; 411; 412; 413; 414; 415; 416; 417; 418; 419; 420; 421; 422; 423; 431; 1284; 1287; 1290; 1869; 1886; 1919; 1942; 1952; 1953; 1963; 1964; 1979; 1989; 1992; 1993; 1994; 1995; 2001; 2006; Ostrów: 392; 393/1; 395/1; 397/1; 399/1; 401/1; 403/1; 405/1; 407/1; 408/1; 408/3; 409/1; 410/1; 411/1; 412/1; 617/1; 618; 645/1; 645/2; 646; 647; 648; 649; 650; 651; 652; 653; 654; 655; 656; 657; 658; 659; 660; 661; 662/1;</p>
--	--	--	--

			<p>662/2; 663; 664; 665; 666; 667; 718; 720; 729; 730; 731; 732; 733; 734; 735; 736; 737; 739; 741; 743; 744; 745; 746; 747; 748; Pasturka: 393; 406; 408; 409; 410; 411; 412; 413; 414; 415; 416; 417; 418; 419; 420; 421; 422; 423; 424; 425; 426; 427; 428; 429; 430; 431; 432; 452; 454; 455; 457; 458; 460; 461; 463; 464; 466; 467; 469; 470; 472; 473; 475; 476; 477; 478; 479; 480; 481; 482; 483; 484; 485; 486; 487; 488; 489; 490; 491; 492; 493; 494; 495; 496; 499; 508; 509; 510; 511; 512; 513; 514; 515; 516; 517; 518; 519; 520; 521; 522; 524; 525; 526; 527; 528; 529; 530; 531; 533; 534; 535; 540; 541; 542; 543; 544; 545; 546; 547; 548; 549; 550; 551; 552; 553; 554; 556; 557; 558; 559; 560; 561; 562; 563; 564; 565; 566; 567; 568; 569; 570; 571; 572; 573; 574; 575; 576; 577; 578/1; 579/1; 579/2; 581; 583; 585; 586; 774; 803; 826; 827; 828; 830; 835; Pawłowice: 1; 12; 13; 14; 15; 16; 17; 18; 55; 115; 116; 117; 118; 119; 120; 121; 122; 123; 124; 125; 126; 127; 128; 129; 130; 131; 132; 133; 134; 135; 136; 137; 138; 139; 140; 141; 142; 143; 144; 145; 146; 147; 156; 166; 167; 168; 169; 170; 171; 172; 173; 174; 175; 176; 177; 178; 179; 180; 181; 940; 969; 970; 30/2; 31/2; 32/1; 32/2; 32/3; 33/1; 33/2; 33/3; 34/1; 34/2; 34/3; 35/1; 35/2; 35/3; 36/1; 36/2; 36/3; 37/1; 37/2; 37/3; 38/1; 38/2; 38/3; 39/1; 39/2; 39/3; 40/1; 40/2; 40/3; 41/1; 41/2; 41/3; 42/1; 42/2; 42/3; 43/1; 43/2; 43/3; 44/1; 44/2; 44/3; 45/1; 45/2; 45/3; 46/1; 46/2; 46/3; 47/1; 47/2; 47/3; 48/1; 48/2; 48/3; 49/1; 49/2; 49/3; 50/1; 50/2; 50/3; 51/1; 51/2; 51/3; 52/1; 52/2; 52/3; 53/1; 53/2; 53/3; 54/1; 54/2; 54/3; 19/1; 20/1; 21/1; 22/1; 23/1; 24/1; 25/1; 26/1; 27/1; 28/1; 29/1; 30/1; 31/1; 19/2; 20/2; 21/2; 22/2; 23/2; 24/2; 25/2; 26/2; 27/2; 28/2; 19/3; 20/3; 21/3; 22/3; 23/3; 24/3; 25/3; 26/3; 27/3; 28/3; 29/3; 30/3; 31/3; 29/2; 148/1; 148/2; 148/3; 149/1; 149/2; 149/3; 150/1; 150/2; 150/3; 151/1; 151/2; 151/3; 152/1; 152/2; 152/3; 153/1; 153/2; 153/3; 154/1; 154/2; 154/3; 155/1; 155/2; 155/3; 157/1; 157/2; 157/3; 158/1; 159/1; 160/1; 161/1; 162/1; 163/1; 164/1; 165/1; 271; 272; 273; 274; 275; 276; 278; 914/1; 914/2; 914/3; 915/1; 915/2; 915/3; 916/1; 916/2; 916/3; 918; Pińczów M. - Obręb 11: 236; 237; 238; 239; 240; 241; 242; 243; 244; 245; 246; 247; 248; 249; 250; 251; 252; 253; 254; 257; 258; 259; 260; 261; 262; 263; 264; 265; 266; 267; 268; 269; 270; 271; 272; 273; 274; 275; 276; 277; 278; 279; 280; 281; 282; 283; 284; 285; 286; 287; 288; 289; 290; 291; 292; 295; 308; Piotrkowice: 237-cx; Podłęże: 59; 60; 61; 62; 104; 105; 106; 108; 110; 112; 114; 116; 117; 118; 119; 120; 121; 122; 123; 124; 125; 126; 127; 128; 130; 132; 134; 136; 138; 140; 142; 171; 218; 222; 223; 224; 225; 226; 227; 228; 229; 230; 231; 232; 233; 234; 235; 236; 237; 238; 239; 240; 241; 242; 243; 244; 245; 289; 290; 291; 292; 293; 294; 295; 296; 297; 298; 299; 300/2; 301/2; 302; 303; 304; 305; 306; 307; 308; 309; 310; 311; 312; 313; 314; 315; 316; 317/1; 317/2; 318; 319; 320; 321; 322; 323; 324; 325; 326; 327; 328; 329; 330; 331; 332; 333; 334; 335; 336; 337/1; 337/2; 338/1; 338/2; 339; 342; 373; 374; 389; 932; 956; 957; Rębów: 183; 184; 185; 186; 187; 188; 189; 190; 191; 192; 193; 194; Sępichów: 294; 295; 296; 297; 298; 299; 300; 301; 302/1; 302/2; 303; 304; 305; 306; 307/2; 308/1; 309; 310; 311; 312/1; 313; 314; 315; 316/1; 316/2;</p>
--	--	--	--

			<p>317/1; 317/2; 319; 320; 321; 322; 323; 324; 325; 326; 327; 328; 329; 330; 331; 333; 334; 335; 336; 337; 338; 339; 340; 341/1; 341/2; 342; 343; 344; 345; 346; 347; 348; 349; 350; 351; 352; 353; 354; 355; 356; 360; 361; 362; 363; 364; 365; 366; 367; 369; 370/1; 370/2; 371; 372; 373; 374; 375; 376; 377; 378; 379; 380; 381; 382; 383; 384; 385; 386; 387; 388; 389; 390; 391; 392; 393; 394; 395; 396; 397; 398; 399; 400; 401; 402; 403; 404; 405; 406; 407; 408; 409; 410; 411; 412; 413; 414; 415; 416; 417; 418; 419; 420; 421; 422; 423; 424; 425; 426; 427; 428; 429; 430; 431; 432; 433; 434; 435; 436; 437; 438; 439; 440; 441/1; 441/2; 442; 443; 444; 445; 446; 447; 448; 449/1; 449/2; 450; 451; 452; 453; 454/1; 454/2; 455; 456/1; 478; 479; 480; 481; 482/1; 482/2; 494; 495; 496; 497; 498; 499; 500; 501; 502; 503; 504; 505; 506/2; 507; 508; 509; 511; 513; 515; 530; 531; 532; 533; 534/1; 534/2; 535; 536; 537; 538; 539; 540; 541; 542; 543; 544; 545; 546; 547; 548; 549; 550; 551; 552; 553; 554; 555; 556; 557; 558/1; 558/2; 559/1; 559/2; 560; 561; 562; 563; 564; 565; 566; 567; 568; 569; 570; 571; 572; 573; 574; 575; 576; 577; 578; 579; 580/1; 580/2; 581/1; 581/2; 582; 583; 584; 585; 586; 587; 588; 589; 590; 591; 592; 593; 594; 596; 598; 600; 602; 604; 606; 608; 610; 612; 614; 616; 618; 619; 620; 621; 622; 623; 624; 625; 626; 627; 628; 629; 630; 631; 632; 633; 634; 635; 636; 654; 655; 656; 657; 658; 659; 660; 663; 664; 665; 666; 667; 668; 669; 670; 671; 672; 673; 675; 676; 677; 678; 679; 680; 682; 683; 684; 685; 686; 687; 688; 689; 690; 691; 724; 736; Skorocice: 2.786; 2.787; 2.788; 2.789; 2.790; 2.791; 2.792; 2.793; 2.794; 2.795; 2.796; 2.797; 2.798; 2.799; 2.800/1; 2.800/2; 2.805; 2.806; 2.807; 2.808; 2.809; 2.810; 2.811; 2.812; 2.813; 2.816; 2.817; 2.818; 2.819; 2.820; 2.821/1; 2.821/2; 2.822; 2.823; 2.824; 2.825; 2.828; 2.829; 2.830; 2.831; 2.832; 2.833; 2.834; 2.835; 2.836; 2.837; 2.838; 2.839; 2.840; 2.841; 2.842; 2.843; 2.844; 2.845; 2.846; 2.847/1; 2.847/2; 2.848; 2.849; 2.850; 2.987; 2.1000; 2.1003; 2.1006; 2.1009; 2.1012; 2.1015; 2.1018; 2.1020; 2.1022; 2.1024; 2.1026/1; 2.1026/2; 2.1030; Skotniki Dolne: 1001; 1002; 1003; 1004; 1005; 1006; 1007; 1008; 1009; 1010; 1011; 1012; 1013; 1014; 1015; 1016; 1017; 1018; 1019; 1020; 1021; 1022; 1023; 1024; 1025; 1026; 1027; 1028; 1029; 1030; 1031; 1032; 1033; 1034; 1035; 1036; 1037; 1038; 1039; 1040; 1041; 1042; 1043; 1044; 1045; 1046; 1047; 1048; 1049; 1050; 1052; 1053; 1054; 1055; 1056; 1058; 1060; 1062; 1064; 1066; 1068; 1070; 1072; 1074; 1076; 1078; 1080; 1082; 1084; 1086; 1088; 1153; 1154; 1155; 1156; 1157; 1158; 1159; 1160; 1161; 1162/1; 1162/2; 1163; 1164; 1165; 1166; 1167; 1168; 1169; 1170; 1171; 1172; 1173; 1174; 1175; 1176; 1177; 1178; 1179; 1180; 1181; 1182; 1183; 1184; 1185; 1186; 1187; 1188; 1191; 1192; 1193; 1194; 1195; 1196; 1197; 1198; 1199; 1200; 1201; 1202; 1203; 1204; 1205; 1206; 1207; 1208; 1209/1; 1209/2; 1210; 1211; 1212; 1213; 1214; 1215; 1216; 1217; 1218; 1219; 1220; 1221; 1222; 1223; 1224/1; 1224/2; 1226; 1227; 1229; 1230; 1232; 1233; 1235; 1236; 1238; 1239; 1241; 1242; 1243; 1244; 1245; 1246; 1248; 1249; 1250/1; 1250/2; 1251/1; 1251/2; 1252/1; 1252/2; 1254; 1255; 1256; 1258; 1259; 1262; 1263; 1266; 1267; 1270; 1271; 1274; 1275; 1278; 1279; 1282; 1283; 1284; 1287; 1288; 1289; 1292; 1293; 1294; 1297; 1298; 1299; 1302; 1303; 1304; 1307; 1308; 1313; 1314; 1319; 1320; 1325; 1326; 1330; 1331; 1332; 1335; 1336; 1337; 1339; 1340; 1341; 1343; 1344; 1345; 1347; 1348; 1349;</p>
--	--	--	---



			<p>1351; 1352; 1353; 1356; 1357; 1358; 1361; 1362; 1363; 1366; 1367; 1368; 1371; 1372; 1373; 1376; 1377; 1378; 1381; 1382; 1383; 1384; 1385; 1386; 1387; 1391; 1394; 1396; 1410; 1411; 1517; 1518; 1519; 1520; 1521; 1522; 1523; 1524; 1525; 1526; 1527; 1528; 1529; 1530; 1531; 1532; 1533; 1534; 1535/1; 1535/2; 1535/3; 1536/1; 1536/2; 1536/3; 1537; 1538; 1539; 1540; 1541; 1542; 1543; 1544; 1545; 1546; 1547; 1548; 1549; 1550; 1551; 1552/1; 1552/2; 1553; 1554; 1555; 1556; 1557; 1558; 1559; 1560; 1561; 1562; 1563; 1564; 1565; 1566; 1567; 1568; 1569; 1570; 1571; 1572; 1573; 1574; 1575; 1576; 1577; 1578; 1579; 1580; 1581; 1582; 1583; 1584; 1585; 1586; 1587; 1588; 1589; 1590; 1592; 1593; 1594; 1753; 1755; 1765;</p> <p>Skowronno Dolne: 1/1; 2/1; 3/1; 4/1; 5/1; 6/1; 7/1; 8/1; 9/1; 10; 11/1; 12/1; 13/1; 14/1; 15/1; 16/1; 17/1; 18/1; 19/1; 20/1; 21/1; 22/1; 23/1; 24/1; 25/1; 26/1; 27/1; 28/1; 29/1; 30/1; 31/1; 32/1; 33/1; 34/1; 35/1; 36/1; 37/1; 38/1; 39/1; 40/1; 41/1; 42/1; 43/1; 44/1; 45/1; 46/1; 47/1; 48/1; 49/1; 50/5; 50/6; 53/1; 54/1; 55/1; 56; 57; 58; 59; 60; 61; 62; 63; 64; 65; 66; 67; 68; 69; 70; 71; 72; 73; 74; 75; 76; 77; 78; 79; 80; 81; 82; 83; 84; 85; 86; 87; 88; 89; 90; 91; 92; 93; 94; 95; 96; 150; 151; 152; 153; 211; 212; 516; 519/2; 520; 521; 522; 523; 524; 525; 526; 547/1; 547/2; 548; 549; 550; 551; 552; 553; 554; 555/2; 555/3; 555/4; 557/1; 557/2; 558; 562; 563; 564; 565; 566; 576; 567/2; 568/2; 569/2; 570/2; 571/2; 572/2; 573/2; 574/2; 592; 593; 594; 595; 596; 597/1; 597/2; 598; 599; 600; 601; 602/1; 603/1; 604/1; 605/1; 606; 607/1; 608/1; 609/1; 610/1; 611/1; 612/1; 613/1; 614/1; 615/1; 616/1; 616/4; 616/6; 617/1; 617/7; 617/8; 618/10; 618/13; 618/9; 619/10; 619/13; 619/9; 620/10; 620/5; 620/6; 621/10; 621/5; 621/6; 622/4; 622/5; 622/9; 623/1; 623/4; 623/5; 624/7; 624/8; 625/6; 625/7; 810/4; 811/4; 812/6; 813/6; 814/6; 815/5; 816/5; 817/6; 818/5; 819/5; 820/5; 821/5; 821/6; 821/7; 822/10; 822/4; 822/6; 822/8; 823/2; 823/3; 823/4; 823/7; 1167; 1168; 1169; 1170; 1171; 1175; 1176; 1177; 1178; 1191; 1192; 1193; 1194; 1466; 1467; 1468; 1479; 1480; 1481; 1482;</p> <p>Skrzypiów: 1; 2; 3; 4; 5; 6; 7; 8; 9; 10; 11; 12; 13; 14; 15; 16; 17/1; 17/2; 21; 22; 23; 24; 25; 26; 27; 28; 29; 30; 31; 32; 33; 34; 35; 36; 37; 38; 39; 40; 42; 43; 44; 45; 46; 47; 48;</p> <p>Sobowice: 1054; 1037/1; 1038/1; 1039/1; 1040/1; 1041/1; 1042/1; 1043/1; 1044/1; 1045/1; 1046/1; 1047/1; 1048/1; 1049/1; 1050/1; 1051/3; 1051/4; 1052/1; 1053/1; 1055/1; 1056/1; 1057/1; 1058/1; 1059/1; 1060/1; 1061/1; 1062/1; 1063/3; 1063/4; 1064/1; 1065/1; 1066/1; 1067/1; 1129/1;</p> <p>Stara Zagość: 409/1; 409/2; 410; 411; 412; 413; 426; 427; 428; 429; 430; 431; 432; 433; 434; 435/1; 435/2; 436; 437; 444; 445; 446; 447; 448; 449; 450; 451; 452; 453/1; 453/2; 454; 455; 456; 457; 458; 459; 460; 461/1; 461/2; 462; 463; 465; 466; 467; 468; 469; 470/1; 470/2; 471; 472; 473; 474; 475; 476; 477; 478; 479; 480; 481; 482; 483; 484; 485; 486; 487; 488; 489; 490; 491; 492; 493; 494; 495; 496; 497; 498; 499; 500; 501; 502; 503; 504; 505; 506; 507; 508; 509; 510; 511; 512; 513; 514; 515/1; 515/2; 516; 517/1; 517/2; 518; 519; 520; 521/1; 521/2; 522; 523; 524; 525; 526; 527; 528; 529; 530; 531; 532; 533; 534; 535; 536/1; 536/2; 537; 538; 539; 540; 541; 542; 543; 544; 545; 546; 547; 548; 549; 550/1; 550/2; 550/3; 551; 552; 553; 554; 555; 556; 557; 789; 790; 791; 792; 796; 797; 798; 799; 800; 806; 807; 808; 891; 892; 893; 894; 895; 896; 897; 898; 899; 900; 901; 902; 903/2; 903/3;</p>
--	--	--	---

			<p>903/4; 903/5; 904; 905; 906; 907; 908; 909; 910; 911; 912; 913; 914; 915; 916; 917; 918; 919; 920; 922; 940/1; 940/2; 940/3; 940/4; 945; 946; 947; 949; 950; 951; 952/1; 952/2; 954; 955; 956; 957; 958; 960/2; 960/4; 1037; 1038; 1039; 1040; 1041; 1042; 1043; 1044; 1045; 1046/1; 1046/2; 1047; 1048; 1049; 1050; 1051; 1052; 1053; 1054/1; 1054/2; 1055; 1056; 1057; 1058; 1059; 1060; 1061; 1062; 1063; 1064; 1065; 1066; 1067; 1068; 1069; 1070; 1071; 1072; 1073; 1074; 1075; 1076; 1077; 1078; 1079; 1080; 1081; 1082; 1083; 1084; 1085; 1086; 1087; 1088; 1089; 1090; 1091; 1092; 1093; 1094; 1095; 1096; 1097; 1098; 1099; 1100; 1101; 1102; 1103; 1104; 1105; 1106; 1107; 1108; 1109/1; 1109/2; 1110; 1111; 1112; 1113/1; 1113/2; 1114; 1115; 1116; 1117; 1118; 1119; 1120; 1121; 1122; 1123; 1124; 1125; 1126; 1127; 1128/1; 1128/2; 1129; 1130; 1131; 1132; 1133; 1134; 1135; 1136; 1137; 1138; 1139; 1140; 1141; 1142; 1143; 1144; 1145; 1146; 1147; 1148; 1149; 1150; 1154;</p> <p>Stary Korczyn: 1.1; 1.2; 1.3; 1.4; 1.5; 1.6; 1.7; 1.8; 1.10; 1.11; 1.12/1; 1.12/2; 1.13; 1.14; 1.15; 1.16; 1.17; 1.18/1; 1.18/2; 1.19; 1.20/1; 1.20/2; 1.21; 1.22/1; 1.22/2; 1.23/1; 1.23/2; 1.23/3; 1.24; 1.25/3; 1.25/4; 1.25/5; 1.25/6; 1.25/7; 1.26/3; 1.26/4; 1.26/5; 1.26/6; 1.26/7; 1.27/1; 1.27/2; 1.28/1; 1.28/2; 1.29/3; 1.29/4; 1.29/5; 1.29/6; 1.30/1; 1.30/2; 1.31/3; 1.31/4; 1.31/5; 1.31/6; 1.32/1; 1.32/2; 1.33/1; 1.33/2; 1.34/1; 1.34/2; 1.35/1; 1.35/2; 1.36/1; 1.36/2; 1.37/1; 1.37/2; 1.38/1; 1.38/2; 1.39/1; 1.39/2; 1.40/1; 1.40/2; 1.41/1; 1.41/2; 1.42/1; 1.42/2; 1.43/1; 1.43/2; 1.44/1; 1.44/2; 1.45/3; 1.45/4; 1.45/5; 1.45/6; 1.46/10; 1.46/11; 1.46/2; 1.46/4; 1.46/5; 1.47; 1.48/1; 1.48/2; 1.49/1; 1.49/2; 1.50/1; 1.50/2; 1.51/1; 1.51/2; 1.52/3; 1.52/4; 1.52/5; 1.52/6; 1.53/1; 1.53/2; 1.54; 1.55; 1.56; 1.57; 1.58; 1.59; 1.60; 1.61; 1.63; 1.64; 1.65/3; 1.65/4; 1.65/5; 1.65/6; 1.66; 1.67/1; 1.67/2; 1.68/1; 1.68/2; 1.69/1; 1.69/2; 1.70/1; 1.70/2; 1.71/1; 1.71/2; 1.71/3; 1.71/4; 1.72/1; 1.72/2; 1.73; 1.74/7; 1.74/9; 1.75/1; 1.76/3; 1.76/4; 1.76/5; 1.76/6; 1.77; 1.78; 1.79; 1.80; 1.81/1; 1.81/2; 1.82; 1.83; 1.84; 1.85; 1.86/1; 1.86/2; 1.87; 1.88/1; 1.88/2; 1.89; 1.9; 1.90; 1.91; 1.92; 1.93/1; 1.93/2; 1.94/1; 1.94/2; 1.95; 1.123; 1.290/1; 1.290/2; 1.290/3; 1.385/2; 1.386; 1.387; 1.388; 1.389; 1.390; 1.391; 1.392; 1.393; 1.394; 1.395; 1.396; 1.397/1; 1.397/2; 1.398; 1.399; 1.400; 1.401; 1.402; 1.403; 1.406; 1.408; 1.409/1; 1.409/2; 1.410; 1.411; 1.412; 1.413; 1.414; 1.415; 1.416; 1.417; 1.418; 1.432; 1.472; 1.473; 1.474; 1.475; 1.476; 1.477/1; 1.477/2;</p> <p>Stawy: 1126; 1127/3; 1128; 1129; 1130; 1131/3; 1132/1; 1132/2; 1133/3; 1216; 1217; 1218; 1220; 1221; 1222; 1223; 1224; 1225; 1226; 1227; 1228; 1229; 1230; 1231; 1233; 1234; 1235; 1236; 1237; 1232/1; 1232/2;</p> <p>Strożyska: 2.87/1; 2.87/2; 2.88; 2.89; 2.90; 2.91; 2.92; 2.93; 2.94; 2.95; 2.96; 2.97; 2.98; 2.99; 2.100; 2.101; 2.102; 2.103; 2.104; 2.105; 2.106; 2.107; 2.108; 2.109; 2.110; 2.111; 2.112; 2.113; 2.114; 2.115; 2.157; 2.158; 2.159; 2.160; 2.161; 2.162; 2.163; 2.164; 2.165; 2.166; 2.167; 2.168; 2.169; 2.170; 2.171; 2.172; 2.173; 2.174; 2.175; 2.176; 2.177; 2.178; 2.179; 2.180/1; 2.180/2; 2.309; 2.310; 2.311; 2.312; 2.313; 2.314; 2.315; 2.316; 2.317; 2.318/1; 2.318/2; 2.319; 2.320; 2.321; 2.322; 2.323; 2.324; 2.325; 2.326;</p> <p>Szarbków: 376/1; 377/1; 377/2; 377/3; 430/1; 431/4; 432/1; 433/1; 434/1; 435/1; 436/1; 437/1; 438/1; 438/2; 439/1; 439/2; 440/1; 440/3; 441/1; 442/1; 442/2; 443/1; 443/2; 444/1; 444/2; 445/1; 445/2; 446/1; 446/2; 447/1; 447/2;</p>
--	--	--	---

			<p>448/1; 448/2; 449/1; 449/2; 452/1; 453; 455/1; 457/1; 459/1; Szczerbaków: 10; 11; 12; 14; 15; 16; 17; 18; 19; 21; 22; 23; 24; 20/1; 20/2; 136/1; 150; 154; 155; 156; 298; 136/1; 140/1; 141/1; 147/1; 148/1; 153/1; 164/1; 165/1; 166/1; 167/1; 167/2; 168/1; 169/1; 233; 234; 235; 300/1; 390; 391; 392; 393; 394; 395; 396; 397; 398; 399/1; 399/2; 400/1; 400/2; 401; 405; 406/1; 406/2; 407/1; 407/2; 408; 409; 410; 411; 412; 413; 414; 415; 416; 417; 418; 419; 420; 421; 423; 424; 425; 426; 427/1; 427/2; 428; 429; 430; 431; 432; 433; 434; 435; 592; 593; 594; 595; 597; 598; 599; 600; 601; 602; 603; 611; 612; 613; 614; 616; 621; 622; 623; 624/1; 624/2; 625; 626; 627; 628; 629; 630; 631; 632; 633; 634; 636; 637; 638/1; 638/2; 639; 640; 641/1; 641/2; 642; 644; 645; 651; 652; 653; 664; 665; 666; 667; 668; 669; 670; 671; 672; 673; 674; 675; 676; 677; 678; 679; 680; 681; 682; 683; 684; 685; 686; 687; 688; 689; 690; 691; 692; 693; 694; 695; 705; 713; 714/1; 715; 720; 725/1; Szczytniki: 75; 76; 77; 79; 80; 81; 82; 83; 84; 85; 137; 138; 216; 217; 575/1; 575/2; 577; 579; 581; 583; 585; 587; 589; 591; 593; 596; 598; 600; 602; 604; 606; 607; 608; 609; 610; 611; 612; 613; 614; 615; 616; 619; 620; 621; 622; 623; 624; 625; 626; 627; 628; 629; 630; 631; 632; 633; 634; 635; 636; 637; 638; 639; 640; 641; 642; 643; 644; 645; 646; 647; 648; 649; 650; 651; 652; 653; 654; 655; 656; 657; 658; 659; 660; 661; 662; 663; 664; 665; 666; 667; 668; 669; 670; 671; 672; 673; 674; 675; 676; 677; 678; 679; 680; 681; 682; 683; 684; 685; 686; 687; 688; 689; 690; 691; 692; 693; 694; 695; 696; 697; 698; 699; 700; 701; 702; 703; 704; 705; 706; 707; 708; 709; 710; 711; 712; 713; 714; 715; 716; 717; 718; 719; 720; 721; 722; 723; 724; 725; 726; 728; 729; 730; 731; 732; 733; 734; 735; 736; 738; 739; 740; 741; 794; 795; 866; 876; 878; 880; 1478; 1484; 1485; 1486; Tur Dolny: 713; 714; 715; 716; 717; 718; 719; 720; 721; 722; 723; 724; 725; 726; 727; 728; 729; 730; 731; 732; 733; 734; 735; 736; 737; 738; 739; 740; 741; 742; 743; 745; 746; 749; 750; 754; 768; 777; 778; 779; 780; 781; 787; 789; 791; 794; 795; 797; 799; 801; 805; 810; 822; 836; 837; 850; 851; 858; 859; 860; 863; 866; 937; 938; 939; 1000; 1001; 1021; 1022; 744/1; 747/1; 748/1; 751/1; 755/1; 756/1; 757/1; 758/1; 761/1; 763/1; 763/2; 763/3; 764/1; 764/2; 764/3; 765/1; 765/2; 765/3; 766/1; 766/2; 766/3; 767/1; 767/2; 767/3; 782/1; 782/2; 782/3; 783/1; 783/2; 783/3; 784/1; 784/2; 784/3; 786/14; 786/3; 788/1; 788/2; 788/3; 788/4; 788/5; 788/6; 788/7; 790/1; 790/2; 790/3; 790/4; 790/5; 790/6; 790/7; 792/1; 792/2; 792/3; 792/4; 792/5; 792/6; 792/7; 793/1; 793/2; 793/3; 793/4; 793/5; 793/6; 793/7; 796/1; 796/2; 796/3; 796/4; 796/5; 796/6; 796/7; 798/1; 798/2; 798/3; 800/1; 800/2; 800/3; 802/1; 802/2; 802/3; 803/1; 803/2; 804/3; 804/4; 804/5; 804/6; 804/7; 804/8; 806/1; 806/2; 806/3; 807/1; 807/2; 807/3; 808/1; 808/2; 809/1; 809/2; 809/3; 811/3; 811/4; 811/5; 811/6; 811/7; 811/8; 812/1; 812/2; 812/3; 813/1; 813/2; 813/3; 814/1; 814/2; 814/3; 815/1; 815/2; 815/3; 816/1; 816/2; 816/3; 817/1; 817/2; 817/3; 818/1; 818/2; 818/3; 819/1; 819/2; 819/3; 820/1; 820/2; 820/3; 821/1; 821/2; 821/3; 823/1; 824/1; 825/1; 826/1; 827/1; 828/1; 829/2; 831/2; 832/1; 832/2; 832/3; 833/1; 833/2; 833/3; 834/1; 834/2; 835/2; 838/1; 838/2; 839/1; 840/1; 852/1; 852/2; 853/1; 853/2; 855/1; 855/3; 857/3; 861/1; 861/2; 862/1; 862/2; 862/3; 868/1; 869/1; 869/2; 870/1; 870/2; 871/1; 871/2; 872/1; 872/2; 873/1; 873/2; 874/1; 874/2; 875/1; 875/2; 876/1; 876/2; 877/1; 877/2; 878/1; 878/2;</p>
--	--	--	--

			<p>879/1; 879/2; 880/1; 880/2; 881/1; 881/2; 882/1; 882/2; 883/1; 883/2; 884/1; 884/2; 885/1; 885/2; 886/1; 886/2; 887/1; 887/2; 888/1; 888/2; 889/1; 889/2; 890/1; 890/2; 891/1; 891/2; 892/1; 892/2; 893/1; 893/2; 894/1; 894/2; 895/1; 895/2; 896/1; 896/2; 897/1; 897/2; 898/1; 898/2; 899/1; 899/2; 900/1; 900/2; 901/1; 901/2; 902/1; 902/2; 903/1; 903/2; 904/1; 904/2; 905/1; 905/2; 906/1; 906/2; 907/1; 907/2; 908/1; 908/2; 909/1; 909/2; 910/1; 910/2; 911/1; 911/2; 912/1; 912/2; 913/1; 913/2; 914/1; 914/2; 915/1; 915/2; 916/1; 917/1; 917/2; 918/1; 918/2; 919/1; 919/2; 920/1; 920/2; 921/1; 921/2; 922/3; 922/4; 922/5; 922/6; 923/1; 923/2; 924/1; 924/2; 925/1; 925/2; 926/1; 926/2; 927/1; 927/2; 928/1; 928/2; 929/1; 929/2; 930/1; 930/2; 931/1; 931/2; 932/1; 932/2; 933/1; 933/2; 934/1; 934/2; 935/1; 935/2; 936/1; 936/2; 940/1; 940/2; 941/1; 942/1; 943/1; 944/1; 945/1; 946/1; 947/1; 948/1; 949/1; 950/1; 951/1; 952/1; 953/1; 954/1; 955/1; 956/1; 957/1; 958/1; 958/2; 959/1; 959/2; 960/1; 960/2; 961/1; 961/2; 962/1; 962/2; 963/1; 963/2; 964/1; 964/2; 965/1; 965/2; 966/1; 966/2; 967/1; 967/2; 968/1; 968/2; 969/1; 969/2; 970/1; 970/2; 971/1; 972/1; Tur Piaski: 243; 244; 245; 246; 247; 248; 249; 466/1; 834; 835; 836; Umianowice: 36; 37; 38; 39; 40; 41; 42; 43; 84; 85; 86; 87; 88; 89; 90; 91; 92; 93; 94; 95; 96; 97; 98; 99; 100; 101; 102; 103; 106; 107; 108; 109; 110; 111; 112; 113; 114; 115; 116; 117; 118; 120; 121; 122; 123; 124; 125; 126; 127; 128; 129; 130; 131; 132; 133; 134; 135; 136; 137; 138; 139; 140; 141; 142; 143; 144; 145; 146; 147; 148; 196; 197; 198; 201; 203; 204; 205; 206; 207; 208; 209; 210; 211; 836; 837; 838; 839; 840; 841; 842; 843; 844; 845; 846; 847; 848; 849; 850; 851; 852; 853; 1367; 1368; 1369; 1370; 1371; 1372; 1373; 1374; 1375; 1389; 1390; 1391; 1392; 1393; 1394; 1395; 1396; 1397; 1398; 1399; 1400; 1401; 1402; 1403; 1404; 1405; 1476; 1477; 1478; Uników: 272; 273; 274; 275; 276; 277; 278; 279; 280; 281; 282; 283; 284; 285; 286; 287; 289; 291/1; 291/2; 292/1; 292/2; 293; 294; 295; 296; 297; 298; 299; 300/1; 301/1; 371; 372; 373; 374; 375; 376; 377; 378; 379; 380; 381; 382; 383; 384; 385; 386; 387; 388; 389; 390; 391; 392; 393; 394; 395; 396; 397; 398; 399; 400; 401; 402; 403; 404; 405; 406; 407; 408; 409; 410; 411; 412; 413; 414; 415; 416; 417; 418; 419; 420; 421; 422; 423; 424; 425; 426; 427; 428; 429; 430; 431; 432; 433; 434; 435; 436; 437; 438; 439; 440; 441; 442; 443; 444; 445; 446; 447; 448/1; 449; 450/1; 451; 452/1; 453/1; 453/2; 454/3; 454/4; 456; 457/1; 457/2; 459; 460/1; 460/2; 462/1; 462/2; 463/1; 463/2; 465/2; 465/4; 465/5; 469; 471; 473/1; 475; 530/2; 531; 532; 533/1; 533/2; 534/1; 534/2; 535; 536; 537; 538; 539; 540; 541; 542; 543; 544; 545; 546; 547; 548; 549; 550; 551; 552; 553; 554; 555; 557; 559; 744; 745/1; 746; 749; 755; 759; 761; 767; 768; 769; 770; 771; 772; 773; 774; 775; 776/1; 776/2; 777; 779; 780; 781; 782; 783; 785; 787; 789; 791; 793; 795; 797; 799; 1003; 1004; 1005; 1006/1; 1006/2; 1006/3; 1007; 1008; 1009; 1010; 1011/1; 1011/2; 1012/1; 1012/2; 1013; 1014; 1015; 1016; Wiślica: 131; 137; 143; 144; 148; 149; 150; 151; 152/1; 152/2; 153; 154; 191; 192; 702; 986; 1255; 1259; Wojślawice: 97/1; 98/1; 99/1; 100/1; 101/1; 102/1; 103/1; 104/1; 111/1; 112/1; 113/1; 114/1; 115/1; 116/1; 117/1; 118/1; 119/1; 121/1; 147; 148; Wola Zagojska: 175/1; 176/1; 177/1; 178/1; 179/1; 179/2; 180/1; 181/1; 182/1; 183/1; 184/1; 185/1; 186/1; 187/1; 188/1; 189/1; 190/1; 191/1; 192/1; 193/1; 193/2; 194/1; 195/1; 196/1; 197/1; 198/1; 199; 200; 201; 202/1; 203;</p>
--	--	--	---

				204/1; 205; 206/1; 207; 208/1; 209; 210/1; 211; 212/1; 213; 214/1; 215; 216/1; 217; 218/1; 219/1; 220; 221; 222/1; 223/1; 234; 229/1; 230/1; 231/1; 232/1; 233/1; 243/1; 244; 245; 246; 247/1; 247/2; 248; 249; 250; 251; 252; 253; 254; 255; 256; 257; 258; 259; 260; 261/1; 261/2; 262; 263; 264; 265; 266; 267; 268; 269; 270; 271; 272; 273; 274; 275; 276; 277; 278; 279; 280; 281; 282; 283; 284; 285; 286; 287; 288; 289; 290; 291; 292; 293; 294; 295; 296; 297; 298/1; 298/2; 298/3; 346/1; 347/1; 348/1; 349/1; 618; Zakrzów: 133; 134; 135; 136; 137; 201; 202; 203; 204; 205; 206; 207/1; 207/2; 207/3; 208; 209; Żukowice: 2.1; 2.2; 2.3; 2.4; 2.5; 2.6; 2.7; 2.8; 2.9; 2.10; 2.11; 2.12; 2.13; 2.14; 2.15; 2.16; 2.17; 2.18; 2.19; 2.20; 2.21; 2.22; 2.23; 2.24; 2.25; 2.26; 2.27; 2.28; 2.29; 2.30; 2.31; 2.32; 2.33; 2.34; 2.35; 2.36; 2.37; 2.38; 2.39; 2.40; 2.41; 2.42; 2.43; 2.44; 2.45; 2.46; 2.47; 2.48; 2.49; 2.50; 2.51; 2.52; 2.53; 2.54; 2.55; 2.56; 2.57; 2.58; 2.59; 2.60; 2.61; 2.62; 2.63; 2.64; 2.65; 2.66; 2.70; 2.71; 2.72; 2.73; 2.74; 2.75; 2.76; 2.77; 2.87; 2.88; 2.89; 2.90; 2.91; 2.92; 2.93; 2.94; 2.95; 2.96; 2.97; 2.98; 2.99; 2.100; 2.101; 2.102; 2.103; 2.104; 2.105; 2.106; 2.107; 2.108; 2.109; 2.110; 2.111; 2.112; 2.113; 2.114; 2.117; 2.118.	
<b>Działania związane z ochroną czynną</b>					
<b>A2</b> Koszenie z wywiezieniem biomasy (Działanie fakultatywne*).	Zabieg koszenia przeprowadzać w terminie od 15 czerwca do 30 września od środka na zewnątrz powierzchni. Minimum 50% rocznie (optymalnie 90% - w tym przypadku z pozostawieniem pasów runi około 10%) w każdym roku na innej powierzchni; koszenie na wysokości 10-15 cm. Nie częściej niż dwa pokosy w roku lub prowadzić użytkowanie zgodnie z wymogami pakietu rolnośrodowiskowego, ukierunkowanego na ochronę siedliska 6510.	Działanie ciągłe.	Działki ewidencyjne jak wyżej.		Wykonujący prawa właścicielskie na podstawie zobowiązania podjętego w związku z korzystaniem z programów wsparcia z tytułu obniżenia dochodowości albo na podstawie porozumienia zawartego z organem sprawującym nadzór nad obszarem Natura 2000.
<b>A11</b> Ograniczenie ekspansji trzciny, z wywiezieniem biomasy (Działanie fakultatywne*).	Koszenie najsilniej zarośniętych trzciną płatów siedliska - dwa pokosy w roku (w okresie maj/czerwiec i wrzesień /październik); na tych samych powierzchniach, do czasu zlikwidowania gatunku lub osiągnięcia zwarcia nie przekraczającego 20% lub prowadzić użytkowanie zgodnie z wymogami pakietu rolnośrodowiskowego, ukierunkowanego na ochronę siedliska 6510.	Działanie ciągłe.	Działki ewidencyjne jak wyżej.		Wykonujący prawa właścicielskie na podstawie zobowiązania podjętego w związku z korzystaniem z programów wsparcia z tytułu obniżenia dochodowości albo na podstawie porozumienia zawartego z organem sprawującym nadzór nad obszarem Natura 2000.

	<b>A3</b> Wycinanie drzew i krzewów z wywiezieniem biomasy (Działanie fakultatywne*).	Wycinka pomiędzy 16 października a końcem lutego, przy lub poniżej szyi korzeniowej. Dopuszcza się pozostawienie pojedynczych rozproszonych drzew i krzewów (w tym kęp), jednak nie więcej niż 10% powierzchni działki.	Działanie ciągłe do czasu odsłonięcia powierzchni.	Działki ewidencyjne jak wyżej.	Wykonujący prawa właścicielskie na podstawie porozumienia zawartego z organem sprawującym nadzór nad obszarem Natura 2000.
	<b>A4</b> Wypas (Działanie fakultatywne*).	Wypas zwierzętami gospodarskimi od 15 lipca do 15 października – prowadzony zamiast drugiego pokosu, spasanie powierzchni obsadą do 1 i obciążeniem do 10 DJP/ha/roku; Po zakończeniu wypasu wykosić niedojady. Dopuszcza się wypas po drugim koszeniu oraz wypas całoroczny, na całej działce ale nie częściej niż raz na 3 lata lub prowadzić użytkowanie zgodnie z wymogami pakietu rolnośrodowiskowego, ukierunkowanego na ochronę siedliska 6510.	Działanie ciągłe.	Działki ewidencyjne jak wyżej.	Wykonujący prawa właścicielskie na podstawie zobowiązania podjętego w związku z korzystaniem z programów wsparcia z tytułu obniżenia dochodowości albo na podstawie porozumienia zawartego z organem sprawującym nadzór nad obszarem Natura 2000.
<b>Działania związane z monitoringiem stanu przedmiotów ochrony oraz monitoringu realizacji celów działań ochronnych</b>					
	<b>C1</b> ocena stanu zachowania przedmiotów ochrony.	Zgodnie z obowiązującą metodyką.	W trakcie obowiązywania planu zadań ochronnych.	Punkty monitoringu zostaną wyznaczone zgodnie z obowiązującą metodyką, w trakcie pierwszego monitoringu po ogólnej lustracji płatów siedliska.	Sprawujący nadzór nad obszarem Natura 2000.
<b>7140</b> Torfowiska przejściowe i trzęsawiska (przeważnie z roślinnością z <i>Scheuchzeria-Caricetea</i> )	<b>Działania związane z uzupełnieniem stanu wiedzy</b>				
	<b>D3</b> Aktualizacja Standardowego Formularza Danych obszaru Natura 2000.	Wnioskowanie o zmianę statusu ochronnego siedliska, którego występowanie w obszarze Natura 2000 zostało zweryfikowane na etapie prac nad projektem planu zadań ochronnych.	W pierwszym roku obowiązywania zarządzenia.	-	Sprawujący nadzór nad obszarem Natura 2000.
<b>7230</b> Górskie i nizinne torfowiska zasadowe o charakterze młak, torfowisk, mechowisk	<b>Działania związane z utrzymaniem lub modyfikacją metod gospodarowania</b>				
	<b>B2</b> Utrzymanie siedliska.	Odstąpienie od przekształcania terenu, w szczególności poprzez odstąpienie od makroniwełowania terenu, zalesiania, osuszania lub stałego zalewania; Koszenie z wywiezieniem biomasy co	Działanie ciągłe.	Bełk: 233/1; 233/2; 233/3; 234/1; 234/2; 235; 236; 237; 238; 577; 578; 579; Chruście: 2/1; 5/1; 8/1; 11/1; 14/1; 17/1; 20/1; 23/1; 26/1; 29/1; 32/1; 35/1; 38/1; 41/1; 44/1; 47/1; 50/1; 53/1; 56/1; 59/1; 61/1; 64/1; 67/1; 70/1; 73/1; 76/1; 81/1; 82/1; 85/1; 88/1; 91/1; 94/1; 97/1; 100/1; 103/1; 106/1; 109/1; 112/1; 115/1; 118/1; 121/1; 124/1; 127/1; 130/1; 133/1; 136/1; 141/1; 144/1;	Wykonujący prawa właścicielskie na podstawie porozumienia zawartego z organem sprawującym nadzór nad obszarem Natura 2000.

		najmniej raz na 3 lata ale nie częściej niż 1 raz w roku.		145; 147/1; 150/1; 153/1; 155/1; 157/1; 159/1; 162/1; 165/1; 168/1; 171/1; 174/1; 177/1; 181/1; 184/1; 188/1; 192/1; 196; 199; 201; 203; 205; 207; 209; 211; 213; 216; 219; 222; 225; 228; 231; 234; 236/2; 268/2; 269; 271; 1565; 1570/1; 1627/1; 1628; 1631/1; 1634/1; 1646/1; Chwałowice: 1; 2; 6/1; 8/1; 9; 10; 11; 12; 13; 15; 16; 17; 18; 19; 20; 21; 22/1; 24; 25; 26/1; 28/1; 28/2; 29; 32; 33; 34; 35; 37/2; 37/3; 38; 39; 40; 41; 42; 43; 44; 45; 46; 49/1; 50; 51; 52; 53/1; 53/2; 54; 55; 57/2; 57/3; 59; 60; 61; 62; 63/1; 64/1; 65; 66/1; 66/2; 67; 68; 69; 70; 71/1; 71/2; 71/3; 71/4; 71/5; 71/6; 72; 73; 74; 75; 76; 77; 78; 79; 80; 81; 82; 91/1; 91/2; 91/3; 93; 95; 96; 97/1; 97/2; 98/1; 98/2; 99/1; 100; 103/1; 105; 106/1; 106/2; 107/1; 108/1; 108/2; 109/1; 110; 111; 320/1; 959; 960; 961; 962; 963; 964; 965; 966; 967; 968; 969; 970; 971; 972; 973; 974; 975; 976; 977; 978; 979; 980; 981; 982; 983; 984; 985; 986; 987; 988; 989; 990; 991; 992; 993; 994; 995; 996; 997; 998; 999; 1000; 1001; 1002; 1003; 1004; 1005; 1006; 1007; 1008; 1009; 1010; 1011; 1012; 1013; 1014; 1015; 1016; 1017; 1018; 1019; 1020; 1021; 1022; 1023; 1025; Janów: 3; 5; 9/1; 11; 13; 15; 17; 19; 21; 23; 25; 27; 29; 31; 33; 35; 37; 39; 41; 43; 45; 47; 49; 51; 53; 55; 57; 59; 61; 63; 66; 99; 100; 101; 102; 103; 104; 105; 106; 107; 108; 109; 110; 111; 112; 113; 114; 116/1; 117/1; 119; 121; 125; 126; 127/1; 128/1; 131; 132; 133; 134; 135; 136/1; 137; 138; 139; 140; 141; 142; 143; 144; 145; 146; 147; 148; 149; 150; 151; 152/2; 154; 155; 156; 157; 158; 159; 160; 161; 162; 163; 164; 165; 166; 167; 169/1; 322/1; 324; Piotrkowice: 223-a; 223-b; 223-c; 224-a; Zegartowice: 553; 554; 555; 556; 557; 560; 562; 564; 566; 568; 570; 572; 574; 576; 577; 578; 579; 580; 582; 583; 584; 585; 586; 587; 588; 589; 590; 591; 592; 593; 594; 595; 596; 597; 598; 599; 600; 601; 602; 603; 604; 711; 725; 735; 760.	
<b>Działania związane z ochroną czynną</b>					
<b>A2</b> Koszenie z wywiezieniem biomasy.	Zabieg koszenia w terminie od 15 września do 30 października przeprowadzać od środka na zewnątrz powierzchni; koszenie na wysokości około 10-15 cm lub prowadzić użytkowanie zgodnie z wymogami pakietu rolnośrodowiskowego, ukierunkowanego na ochronę siedliska 7230.	Działanie ciągłe.	Działki ewidencyjne jak wyżej.		Wykonujący prawa właścicielskie na podstawie porozumienia zawartego z organem sprawującym nadzór nad obszarem Natura 2000.
<b>A11</b> Ograniczenie ekspansji trzciny, z wywiezieniem biomasy.	Koszenie najsilniej zarośniętych trzcina płatów siedliska dwa pokosy w roku (w okresie maj/czerwiec i wrzesień/październik), na tych samych powierzchniach, do czasu zlikwidowania gatunku lub osiągnięcia zwarcia nieprzekraczającego 20% lub prowadzić	Działanie ciągłe.	Działki ewidencyjne jak wyżej.		Wykonujący prawa właścicielskie na podstawie zobowiązania podjętego w związku z korzystaniem z programów wsparcia z tytułu obniżenia dochodowości albo na podstawie porozumienia zawartego z organem sprawującym nadzór nad

		użytkowanie zgodnie z wymogami pakietu rolnośrodowiskowego, ukierunkowanego na ochronę siedliska 7230.			obszarem Natura 2000.
<b>Działania związane z monitoringiem stanu przedmiotów ochrony oraz monitoringu realizacji celów działań ochronnych</b>					
	<b>C1</b> ocena stanu zachowania przedmiotów ochrony.	Zgodnie z obowiązującą metodyką, z uwzględnieniem wymienionych działań.	W trakcie obowiązywania planu zadań ochronnych.	Punkty monitoringu zostaną wyznaczone zgodnie z obowiązującą metodyką, w trakcie pierwszego monitoringu po ogólnej lustracji płatów siedliska.	Sprawujący nadzór nad obszarem Natura 2000.
<b>8310</b> Jaskinie nieudostępnione do zwiedzania	<b>Działania związane z ochroną czynną</b>				
	<b>A3</b> Wycinanie drzew i krzewów z wywiezieniem biomasy.	Wycinka pomiędzy 16 października a końcem lutego przy lub poniżej szyi korzeniowej; sukcesywnie po ok. 30% powierzchni na rok na najbardziej zarośniętych miejscach przy wlotach jaskiń.	Działanie ciągłe do czasu odkrzewienia powierzchni.	Obręb Skorocice: 1.113; 1.224; 1.138; 1.145; 1.243; 1.186/2	Sprawujący nadzór nad obszarem Natura 2000.
	<b>A17</b> Usunięcie odpadów/śmieci.	Usunięcie śmieci wraz z przekazaniem odpowiednim podmiotom do składowania lub recyklingu.	W pierwszym roku obowiązywania zarządzenia (w razie potrzeby powtórzyć).	Obręb Skorocice: 1.113; 1.224; 1.138; 1.145; 1.243; 1.186/2.	Sprawujący nadzór nad obszarem Natura 2000.
<b>Działania związane z monitoringiem stanu przedmiotów ochrony oraz monitoringu realizacji celów działań ochronnych</b>					
	<b>C1</b> ocena stanu zachowania przedmiotów ochrony.	Zgodnie z obowiązującą metodyką.	W trakcie obowiązywania planu zadań ochronnych.	Miejsca prowadzenia monitoringu zostaną wyznaczone zgodnie z obowiązującą metodyką, w trakcie pierwszego monitoringu po ogólnej lustracji siedlisk gatunku w obszarze Natura 2000.	Sprawujący nadzór nad obszarem Natura 2000.
<b>9170</b> Grąd środkowoeuropejski i subkontynentalny ( <i>Galio-Carpinetum</i> , <i>Tilio-Carpinetum</i> )	<b>Działania związane z utrzymaniem lub modyfikacją metod gospodarowania</b>				
	<b>B2</b> Utrzymanie siedliska.	Odstąpienie od rębni zupełnych oraz niewprowadzanie obcych ekologicznie i geograficznie gatunków. Odstąpienie od makroniwelowania terenu.	Działanie ciągłe.	Imielnica: 86/2; 86/4; 87/1; 87/2; 88/1; 88/4; 89/1; 89/2; 90; 91; 92; 93; 94/1; 94/2; 98; 230; Sobowice 733/2; 734; 735; 736/1; 736/2; 736/3; 736/4; 737; 738; 739; 740; 741; 742; 743; 744/1; 744/2; 745; 746; 747; 748; 749/1; 749/2; 749/3; 750; 751; 752/1; 752/2; 752/3; 753/1; 753/2; 754/1; 754/2; 755/1; 755/2; 777/3;	Właściwy terytorialnie Nadleśniczy lub Wykonujący prawa właścicielskie na podstawie porozumienia zawartego z organem sprawującym nadzór nad obszarem



				777/4; 778/1; 778/2; 778/3; 779/1; 779/2; 780/1; 780/2; 781; 782/1; 782/2; 783; 784; 785; 786; 787; 788; 790; 791; 792; 793; 794; 795; 796; 797; 798; 799; 800; 801; 802; 803; 804; 805/1; 805/2; 806; 807/1; 807/2; Piotrkowice: 37b; 41-k; 42-d; 43-b; 43-c; 44-a; 44-c; 44-i; 45-f; 50-h; 51-a; 54-d; 54-g; 54-h; 54-j; 54-l; 54-m; 55-d; 56-c; 56-d; 57-c; 57-d; 58-a; 58-c; 58-d; 58-f; 58-g; 58-i; 227-c; 228-a; 228-c; 228-g; 228-i; 229-g; Teresów: 111-a; 112-d; 123-a.	Natura 2000.
<b>B3</b> Wskazania do prowadzenia gospodarki leśnej.	Gospodarowanie w lasach grądowych powinno doprowadzić do wykształcenia wielogatunkowego, zróżnicowanego wiekowo drzewostanu liściastego z udziałem Db, Jw, Gb, Lp, Wi, Kl o zwarciu drzewostanu w granicach 70-90%. Docelowo z udziałem starych drzew ( w tym martwych) w granicach 5-10%.	Działanie ciągłe.	Działki ewidencyjne i oddziały leśne jak wyżej.	Właściwy terytorialnie Nadleśniczy lub Wykonujący prawa właścicielskie na podstawie porozumienia zawartego z organem sprawującym nadzór nad obszarem Natura 2000.	
<b>B3</b> Wskazania do prowadzenia gospodarki leśnej.	W wydzieleniach lub ich częściach (wskazanych w W2), gdzie drzewostan jest niezgodny z preferowanym składem dla lasów grądowych, prowadzić przebudowę w kierunku drzewostanów liściastych: Db, Jw, Gb, Lp, Wi, Kl. Przebudowę prowadzić na bazie rębni stopniowych IVd i częściowych IIa, IIIb oraz cięć pielęgnacyjnych przekształceniowych.	Działanie ciągłe.	Działki ewidencyjne i oddziały leśne jak wyżej.	Właściwy terytorialnie Nadleśniczy lub Wykonujący prawa właścicielskie na podstawie porozumienia zawartego z organem sprawującym nadzór nad obszarem Natura 2000.	
<b>Działania związane z monitoringiem stanu przedmiotów ochrony oraz monitoringu realizacji celów działań ochronnych</b>					
<b>C1</b> ocena stanu zachowania przedmiotów ochrony.	Zgodnie z obowiązującą metodyką, z uwzględnieniem wymienionych działek.	W trakcie obowiązywania planu zadań ochronnych.	Punkty monitoringu zostaną wyznaczone zgodnie z obowiązującą metodyką, w trakcie pierwszego monitoringu po ogólnej lustracji płatów siedliska.	Sprawujący nadzór nad obszarem Natura 2000.	
<b>Działania związane z uzupełnieniem stanu wiedzy</b>					
<b>D2</b> Wskazanie powierzchni leśnych o wysokich i średnich parametrach struktury i funkcji.	Na podstawie szczegółowych obserwacji (inventaryzacji) terenowych w uzgodnieniu z Lasami Państwowymi i niezależnym ekspertem przyrodnikiem wybrać powierzchnie o wysokich i średnich walorach przyrodniczych, gdzie jest szansa utrzymania i relatywnie szybkiego odtworzenia lasu grądowego o wskaźnikowych parametrach struktury i	Do 5 lat od dnia wydania zarządzenia.	Imielnica: 86/2; 86/4; 87/1; 87/2; 88/1; 88/4; 89/1; 89/2; 90; 91; 92; 93; 94/1; 94/2; 98; 230; Sobowice 733/2; 734; 735; 736/1; 736/2; 736/3; 736/4; 737; 738; 739; 740; 741; 742; 743; 744/1; 744/2; 745; 746; 747; 748; 749/1; 749/2; 749/3; 750; 751; 752/1; 752/2; 752/3; 753/1; 753/2; 754/1; 754/2; 755/1; 755/2; 777/3; 777/4; 778/1; 778/2; 778/3; 779/1; 779/2; 780/1; 780/2; 781; 782/1; 782/2; 783; 784; 785; 786; 787; 788; 790; 791; 792; 793; 794; 795; 796; 797; 798; 799; 800; 801; 802; 803; 804; 805/1; 805/2; 806; 807/1; 807/2; Piotrkowice: 37b; 41-k; 42-d; 43-b; 43-c; 44-a; 44-c; 44-i; 45-f; 50-h; 51-a;	Sprawujący nadzór nad obszarem Natura 2000.	

		funkcji. Powierzchnie te powinny być z czasem (po uzyskaniu wskaźnikowych parametrów) wyłączone z użytkowania).		54-d; 54-g; 54-h; 54-j; 54-l; 54-m; 55-d; 56-c; 56-d; 57-c; 57-d; 58-a; 58-c; 58-d; 58-f; 58-g; 58-i; 227-c; 228-a; 228-c; 228-g; 228-i; 229-g; Teresów: 111-a; 112-d; 123-	
*91E0 Łęgi wierzbowe, topolowe, olszowe i jesionowe ( <i>Salicetum albo-fragilis</i> , <i>Populetum albae</i> , <i>Alnenion glutinoso-incanae</i> ) i olsy źródłiskowe	<b>Działania związane z utrzymaniem lub modyfikacją metod gospodarowania</b>				
	<b>B2</b> Utrzymanie siedliska.	Odstąpienie od rębni zupełnych oraz niewprowadzanie obcych ekologicznie i geograficznie gatunków. Odstąpienie od makronielowania terenu.	Działanie ciągle.	Chmielnik: 206-b; 207-a; 207-c; 208-a; 208-b; 211-j; Chruście: 1407; 1409; 1410; 1411; 1412; 1414; 1416; 1417; 1418; 1420; 1423; 1426; 1428; 1430; 1432; 1434; Kliszów: 467; 595; Kowala: 102; 103; 104; 105; 106; 107; 108; 109; 110; 111; 112; 530; 531; 532; 533; 535; 547; 1003; Krzyżanowice Dolne: 120; 121; 252/1; 254; 256; 258; 260; Krzyżanowice Średnie: 178; 179; Motkowice: 748; 996/7; 1239; 1240; 1266; 1267; 1268; 1269; 1281; 1282; 1285; 1286; 1289; 1290/1; 1290/2; 1336; 1337; 1338; Ostrów: 728; Pińczów M. - Obręb 10: 299/2; 300/2; 301/2; Piotrkowice: 14-j; 15-j; 59b; 60b; 61b; 62a; 63a; 63b; 63d; 220-f; 237-i; Skowronno Górne: 366; 367; 368; 419; 420/2; 421; 422; 423/1; 424; 425; Stawy: 1032; 1040; 1041; 1042/3; 1043; 1044/3; 1045; 1046; 1047/3; 1048; 1049; 1050; 1051; Szczytniki: 211; 214; 215; 633; Teresów: 123-j; Umianowice: 926/1; 1099; 1100; 1101; 1102; 1103; 1104; 1106; 1269; 1270; 1271; 1272.	Właściwy terytorialnie Nadleśniczy lub Wykonujący prawa właścicielskie na podstawie porozumienia zawartego z organem sprawującym nadzór nad obszarem Natura 2000.
	<b>B1</b> Gospodarka przerębowa.	Utrzymanie zwarcia koron na poziomie minimum 80 %; Wstrzymanie wykonania cięć rębnych w pasie o szerokości 40m+40m wzdłuż cieków wodnych i innych obszarów hydrologicznych. Na pozostałych obszarach, w ramach prowadzonych cięć rębnych dążyć do pozostawienia w formie pojedynczych drzew, grup i kęp drzew starych, w tym drzew o pierśnicy ponad 40 cm na powierzchni 5-10% powierzchni manipulacyjnej. W długofalowym gospodarowaniu dążyć do zastępowania rębni częściowych rębniami stopniowymi z wydłużonym okresem odnawiania.	Działanie ciągle.	Działki ewidencyjne jak wyżej.	Właściwy terytorialnie Nadleśniczy lub Wykonujący prawa właścicielskie na podstawie porozumienia zawartego z organem sprawującym nadzór nad obszarem Natura 2000 a w odniesieniu do gruntów stanowiących własność Skarbu Państwa lub własność jednostek samorządu terytorialnego Zarządca nieruchomości w związku z wykonywaniem obowiązków z zakresu ochrony środowiska na podstawie przepisów prawa albo w przypadku braku tych przepisów na podstawie porozumienia zawartego z organem sprawującym nadzór nad obszarem Natura 2000.

	<b>Działania związane z monitoringiem stanu przedmiotów ochrony oraz monitoringu realizacji celów działań ochronnych</b>				
	C1 ocena stanu zachowania przedmiotów ochrony.	Zgodnie z obowiązującą metodyką, z uwzględnieniem wymienionych działek.	W trakcie obowiązywania planu zadań ochronnych.	Punkty monitoringu zostaną wyznaczone zgodnie z obowiązującą metodyką, w trakcie pierwszego monitoringu po ogólnej lustracji płatów siedliska.	Sprawujący nadzór nad obszarem Natura 2000.
91F0 Łęgowe lasy dębowo-wiązowo-jesionowe (Ficario-Ulmetum)	<b>Działania związane z uzupełnieniem stanu wiedzy</b>				
	D3 Aktualizacja Standardowego Formularza Danych obszaru Natura 2000.	Wnioskowanie o zmianę statusu ochronnego siedliska, którego występowanie w obszarze Natura 2000 zostało zweryfikowane na etapie prac nad projektem planu zadań ochronnych.	W pierwszym roku obowiązywania zarządzenia.	Standardowy Formularz Danych obszaru Natura 2000.	Sprawujący nadzór nad obszarem Natura 2000.
<b>Gatunki roślin</b>					
1902 <i>Cypripedium calceolus</i> Obuwik pospolity	<b>Działania związane z utrzymaniem lub modyfikacją metod gospodarowania</b>				
	B3 Wskazania do prowadzenia gospodarki leśnej.	Prześwietlanie pomiędzy 16 października a końcem lutego sąsiadujących ze stanowiskiem gatunku powierzchni grądu do 50% zwarcia drzewostanu.	Działania ciągłe.	Piotrkowice: 58-b.	Właściwy terytorialnie Nadleśniczy.
	<b>Działania związane z monitoringiem stanu przedmiotów ochrony oraz monitoringu realizacji celów działań ochronnych</b>				
	C1 ocena stanu zachowania przedmiotów ochrony.	Zgodnie z obowiązującą metodyką, z uwzględnieniem wymienionych działek.	W trakcie obowiązywania planu zadań ochronnych.	Piotrkowice: 58-b.	Sprawujący nadzór nad obszarem Natura 2000.
1903 <i>Liparis loeselii</i> Lipiennik Loesela	<b>Działania związane z utrzymaniem lub modyfikacją metod gospodarowania</b>				
	B2 Utrzymanie siedliska.	Odstąpienie od przekształcania terenu, w szczególności poprzez odstąpienie od makroniwelowania terenu, zalesiania, osuszania lub stałego zalewania.	Działanie ciągłe.	Zegartowice: 592.	Wykonujący prawa właścicielskie na porozumienia zawartego z organem sprawującym nadzór nad obszarem Natura 2000.

		Koszenie z wywiezieniem biomasy co najmniej raz na 3 lata ale nie częściej niż 1 raz w roku.			
<b>Działania związane z ochroną czynną</b>					
A2 Koszenie z wywiezieniem biomasy.	Zabieg koszenia w terminie od 15 września do 30 października przeprowadzać od środka na zewnątrz powierzchni; koszenie na wysokości około 10-15 cm.	Działanie ciągłe.	Zegartowice: 592.		Wykonujący prawa właścicielskie na podstawie porozumienia zawartego z organem sprawującym nadzór nad obszarem Natura 2000.
A11 Ograniczenie ekspansji trzciny, z wywiezieniem biomasy.	Koszenie najsilniej zarośniętych trzciną płatów siedliska dwa pokosy w roku (w okresie maj/czerwiec i wrzesień /październik) na tych samych powierzchniach, do czasu zlikwidowania gatunku lub osiągnięcia zwarcia nie przekraczającego 20% .	Działanie ciągłe.	Zegartowice: 592.		Wykonujący prawa właścicielskie na podstawie porozumienia zawartego z organem sprawującym nadzór nad obszarem Natura 2000.
<b>Działania związane z monitoringiem stanu przedmiotów ochrony oraz monitoringu realizacji celów działań ochronnych</b>					
C1 ocena stanu zachowania przedmiotów ochrony.	Zgodnie z obowiązującą metodyką, z uwzględnieniem wymienionych działań.	W trakcie obowiązywania planu zadań ochronnych.	Zegartowice: 592.		Sprawujący nadzór nad obszarem Natura 2000.
2249 <i>Carlina onopordifolia</i> Dziewięciśił popłocholistny	<b>Działania związane z utrzymaniem lub modyfikacją metod gospodarowania</b>				
	B2 Utrzymanie siedliska gatunku (Działanie obligatoryjne*).	Odstąpienie od zaorywania, zalesiania, nawożenia nawozami organicznymi i mineralnymi, podsiewania gatunków wysokoplennych, zmiany przeznaczenia gruntu, makroniwelowania terenu. Koszenie z wywiezieniem biomasy co najmniej raz na 2 lata.	Działanie ciągłe.	Pińczów M. - Obręb 01: 53/3; 55/1; 55/2; Kopernia: 150; 151; 152; 153; 154; 155; 202; 203; 204; Pińczów M. - Obręb 10: 2, Skowronno Dolne: 299.	Wykonujący prawa właścicielskie.
	<b>Działania związane z ochroną czynną</b>				

	<b>A3</b> Wycinanie drzew i krzewów z wywiezieniem biomasy (Działanie fakultatywne*).	Wycinka pomiędzy 16 października a końcem lutego; przy lub poniżej szyi korzeniowej. Sukcesywnie po około 30% powierzchni na rok, na najbardziej zarośniętych powierzchniach siedliska.	Działania ciągłe do czasu odkrzewienia powierzchni.	Działki ewidencyjne jak wyżej.	Wykonujący prawa właścicielskie na podstawie na podstawie zobowiązania podjętego w związku z korzystaniem z programów wsparcia z tytułu obniżenia dochodowości albo porozumienia zawartego z organem sprawującym nadzór nad obszarem Natura 2000.
	<b>A4</b> Wypas (Działanie fakultatywne*).	Wypas od 1 maja do 15 października – wskazane owce, kozy obsada pomiędzy 0,4-0,6 i obciążenie do 5 DJP/ha/rok z wykoszeniem niedojadów. Na min. 50% ogólnej powierzchni rocznie. Na innych powierzchniach niż zabieg koszenia z wywiezieniem biomasy (w danym roku) lub prowadzić użytkowanie zgodnie z wymogami pakietu rolnośrodowiskowego, ukierunkowanego na ochronę siedliska 6210.	Działanie ciągłe.	Działki ewidencyjne jak wyżej.	Wykonujący prawa właścicielskie na podstawie zobowiązania podjętego w związku z korzystaniem z programów wsparcia z tytułu obniżenia dochodowości albo na podstawie porozumienia zawartego z organem sprawującym nadzór nad obszarem Natura 2000.
	<b>A2</b> Koszenie z wywiezieniem biomasy (Działanie fakultatywne*).	Zabieg koszenia w terminie od 15 sierpnia do 30 października (w przypadku braku możliwości wypasu) przeprowadzać od środka na zewnątrz powierzchni na około 30% powierzchni rocznie, co rok na różnych powierzchniach. Koszenie na wysokości 10 -15 cm lub prowadzić użytkowanie zgodnie z wymogami pakietu rolnośrodowiskowego, ukierunkowanego na ochronę siedliska 6210.	Działania ciągłe.	Działki ewidencyjne jak wyżej.	Wykonujący prawa właścicielskie na podstawie zobowiązania podjętego w związku z korzystaniem z programów wsparcia z tytułu obniżenia dochodowości albo na podstawie porozumienia zawartego z organem sprawującym nadzór nad obszarem Natura 2000.
<b>Działania związane z monitoringiem stanu przedmiotów ochrony oraz monitoringu realizacji celów działań ochronnych</b>					
	<b>C1</b> ocena stanu zachowania przedmiotów ochrony.	Zgodnie z obowiązującą metodyką.	W trakcie obowiązywania planu zadań ochronnych.	Punkty monitoringu zostaną wyznaczone zgodnie z obowiązującą metodyką, w trakcie pierwszego monitoringu po ogólnej lustracji siedlisk gatunku w obszarze Natura 2000.	Sprawujący nadzór nad obszarem Natura 2000.
<b>*4087</b> <i>Serratula lycopifolia</i> Sierpik różnolistny	<b>Działania związane z utrzymaniem lub modyfikacją metod gospodarowania</b>				
	<b>B2</b> Utrzymanie siedliska gatunku (Działanie obligatoryjne*).	Odstąpienie od zaorywania, zalesiania, nawożenia nawozami organicznymi i mineralnymi, podsiewania gatunków wysokoplennych, zmiany przeznaczenia	Działanie ciągłe.	Górki: 3.9/5; Skorocice: 1.113, 1.143.	Wykonujący prawa właścicielskie.

	gruntu, makronielowania terenu. Koszenie z wywiezieniem biomasy co najmniej raz na 2 lata.			
<b>Działania związane z ochroną czynną</b>				
A3 Wycinanie drzew i krzewów z wywiezieniem biomasy (Działanie fakultatywne*).	Wycinka pomiędzy 16 października a końcem lutego; przy lub poniżej szyi korzeniowej. Sukcesywnie po ok 30% powierzchni na rok, na najbardziej zarośniętych powierzchniach siedliska.	Działania ciągłe do czasu odkrzewienia powierzchni.	Górki: 3.9/5; Skorocice: 1.113, 1.143.	Wykonujący prawa właścicielskie na podstawie porozumienia zawartego z organem sprawującym nadzór nad obszarem Natura 2000.
A4 Wypas (Działanie fakultatywne*).	Wypas od 1 maja do 15 października – wskazane owce, kozy obsada pomiędzy 0,4-0,6 i obciążenie do 5 DJP/ha/rok z wykoszeniem niedojadów. Na min. 50% ogólnej powierzchni rocznie. Na innych powierzchniach niż zabieg koszenia z wywiezieniem biomasy (w danym roku) lub prowadzić użytkowanie zgodnie z wymogami pakietu rolnośrodowiskowego, ukierunkowanego na ochronę siedliska 6210.	Działanie ciągłe.	Górki: 3.9/5; Skorocice: 1.113, 1.143.	Wykonujący prawa właścicielskie na podstawie zobowiązania podjętego w związku z korzystaniem z programów wsparcia z tytułu obniżenia dochodowości albo na podstawie porozumienia zawartego z organem sprawującym nadzór nad obszarem Natura 2000.
A2 Koszenie z wywiezieniem biomasy (Działanie fakultatywne*).	Zabieg koszenia w terminie od 15 sierpnia do 30 października (w przypadku braku możliwości wypasu) przeprowadzać od środka na zewnątrz powierzchni na ok.. 30% pow. rocznie, co rok na różnych powierzchniach. Koszenie na wysokości 10-15 cm lub prowadzić użytkowanie zgodnie z wymogami pakietu rolnośrodowiskowego, ukierunkowanego na ochronę siedliska 6210.	Działania ciągłe.	Górki: 3.9/5; Skorocice: 1.113, 1.143.	Wykonujący prawa właścicielskie na podstawie zobowiązania podjętego w związku z korzystaniem z programów wsparcia z tytułu obniżenia dochodowości albo na podstawie porozumienia zawartego z organem sprawującym nadzór nad obszarem Natura 2000.
<b>Działania związane z monitoringiem stanu przedmiotów ochrony oraz monitoringu realizacji celów działań ochronnych</b>				
C1 ocena stanu zachowania przedmiotów ochrony.	Zgodnie z obowiązującą metodyką, z uwzględnieniem wymienionych działań.	W trakcie obowiązywania planu zadań ochronnych.	Górki: 3.9/5; Skorocice: 1.113, 1.143.	Sprawujący nadzór nad obszarem Natura 2000.

<b>Gatunki zwierząt</b>					
<b>1308</b> <i>Barbastella barbastellus</i> Mopek	<b>Działania związane z uzupełnieniem stanu wiedzy</b>				
	<b>D1</b> Inwentaryzacja terenowa i uzupełnienie stanu wiedzy.	Analiza rozmieszczenia i stanu zachowania przedmiotu ochrony. Określenie uwarunkowań ochrony oraz podjęcie stosownych działań w oparciu o uzyskane nowe dane. - w szczególności zweryfikowanie informacji o zimowaniu mopków w m. Skorocice w obrębie działki ewidencyjnej 1.113.	Do 5 lat od dnia wydania zarządzenia.	W obszarze Natura 2000.	Sprawujący nadzór nad obszarem Natura 2000.
<b>1337</b> <i>Castor fiber</i> Bóbr europejski	Przedmiot na znanych stanowiskach nie wymaga działań związanych z utrzymaniem lub modyfikacją metod gospodarowania oraz z ochroną czynną				
	<b>Działania związane z monitoringiem stanu przedmiotów ochrony oraz monitoringu realizacji celów działań ochronnych</b>				
	<b>C1</b> ocena stanu zachowania przedmiotów ochrony.	Zgodnie z obowiązującą metodyką.	W trakcie obowiązywania planu zadań ochronnych.	Punkty monitoringu zostaną wyznaczone zgodnie z obowiązującą metodyką, w trakcie pierwszego monitoringu po ogólnej lustracji siedlisk gatunku w obszarze Natura 2000.	Sprawujący nadzór nad obszarem Natura 2000.
<b>1355</b> <i>Lutra lutra</i> Wydra	Przedmiot na znanych stanowiskach nie wymaga działań związanych z utrzymaniem lub modyfikacją metod gospodarowania oraz z ochroną czynną				
	<b>Działania związane z monitoringiem stanu przedmiotów ochrony oraz monitoringu realizacji celów działań ochronnych</b>				
	<b>C1</b> ocena stanu zachowania przedmiotów ochrony.	Zgodnie z obowiązującą metodyką.	W trakcie obowiązywania planu zadań ochronnych.	Punkty monitoringu zostaną wyznaczone zgodnie z obowiązującą metodyką, w trakcie pierwszego monitoringu po ogólnej lustracji siedlisk gatunku w obszarze Natura 2000.	Sprawujący nadzór nad obszarem Natura 2000.
<b>1166</b> <i>Triturus cristatus cristatus</i> Traszka grzebieniasta	<b>Działania związane z utrzymaniem lub modyfikacją metod gospodarowania</b>				
	<b>B2</b> Utrzymanie siedliska.	Poprzez odstąpienie od przekształcania trwałych użytków zielonych i nieużytków	Działanie ciągłe.	Pawłowice: 14; Bełk: 462; 463;	Wykonujący prawa właścicielskie na podstawie porozumienia zawartego z

		w sąsiedztwie zbiorników w grunty o innym przeznaczeniu; odstąpienie od wykonywania prac ziemnych powodujących obniżenie poziomu wód gruntowych, nawożenia, składowania odpadów i zanieczyszczenia gleb i wód.		Brzeście: 796; 797; 802; Chotel Czerwony: 49; 50; 51; 52; 53; 54; 55; 56; 57; 58; Chruścice: 739; 754/9; 831; Grochowiska: 62/1; 63/1; Jurków: 2.1119; 2.1120/1; 2.1120/2; Kobylniki: 1355; 1362; 1380; 1402; 1482; Kobylniki: 692; 705; 707; Pawłowice: 56/2; 57/2; 64; 65; 70/2; 71/2; 72/2; 73/2; 74/2; 75/2; 75/3; Sielec: 280; Skorocice: 2.1036; Szczytniki: 249; 250; 252; 253; 254; Teresów: 114-h; 114-k; 114-t; 114-x; 114-z; Tur Dolny: 455; 468; 474/2; 475/2; 499; 500; 501; 502; 653; 654; 665; 663; 668; 983; Tur Piaski: 1 90/1; 191/1; 192; Łatanice: 313; 314; 315; 317; 320; Łatanice: 350; 351; 352; 353; 354; 355; Umianowice: 1126; Włochy: 273; 459; 460; 461/5; 461/6; 467; 468; 503; 688; Zakrzów: 547/1; 547/2; 550; 551; 552; 553; 554; 555; 556; 593.	organem sprawującym nadzór nad obszarem Natura 2000 a w odniesieniu do gruntów stanowiących własność Skarbu Państwa lub własność jednostek samorządu terytorialnego Zarządca nieruchomości w związku z wykonywaniem obowiązków z zakresu ochrony środowiska na podstawie przepisów prawa albo w przypadku braku tych przepisów na podstawie porozumienia zawartego z organem sprawującym nadzór nad obszarem Natura 2000.
<b>Działania związane z ochroną czynną</b>					
<b>A3</b> Wycinanie drzew i krzewów z wywiezieniem biomasy.	Wycinka pomiędzy 16 października a końcem lutego drzew i krzewów do momentu uzyskania zacielenia zbiornika nie przekraczającego 50%, pozostawienie pojedynczych ściętych pni do samoistnego rozkładu.	Działania ciągłe.	Działki ewidencyjne jak wyżej.	Wykonujący prawa właścicielskie na podstawie porozumienia zawartego z organem sprawującym nadzór nad obszarem Natura 2000 a w odniesieniu do gruntów stanowiących własność Skarbu Państwa lub własność jednostek samorządu terytorialnego „Zarządca nieruchomości w związku z wykonywaniem obowiązków z zakresu ochrony środowiska na podstawie przepisów prawa albo w przypadku braku tych przepisów na podstawie porozumienia zawartego z organem sprawującym nadzór nad obszarem Natura 2000.	
<b>A11</b> Ograniczenie ekspansji trzciny, z wywiezieniem biomasy.	Koszenie najsilniej zarośniętych trzciną płatów siedliska dwa pokosy w roku (w okresie maj/czerwiec i wrzesień /październik); dwukrotnie na tych samych powierzchniach, do czasu zlikwidowania gatunku lub osiągnięcia zwarcia nie przekraczającego 20%.	Działania ciągłe.	Działki ewidencyjne jak wyżej.	Wykonujący prawa właścicielskie na podstawie porozumienia zawartego z organem sprawującym nadzór nad obszarem Natura 2000 a w odniesieniu do gruntów stanowiących własność Skarbu Państwa lub własność jednostek	



					samorządu terytorialnego. Zarządca nieruchomości w związku z wykonywaniem obowiązków z zakresu ochrony środowiska na podstawie przepisów prawa albo w przypadku braku tych przepisów na podstawie porozumienia zawartego z organem sprawującym nadzór nad obszarem Natura 2000.
<b>Działania związane z monitoringiem stanu przedmiotów ochrony oraz monitoringu realizacji celów działań ochronnych</b>					
<b>C1</b> ocena stanu zachowania przedmiotów ochrony.	Zgodnie z obowiązującą metodyką, z uwzględnieniem wymienionych działań.	W trakcie obowiązywania planu zadań ochronnych.	Punkty monitoringu zostaną wyznaczone zgodnie z obowiązującą metodyką, w trakcie pierwszego monitoringu po ogólnej lustracji siedlisk gatunku w obszarze Natura 2000.	Sprawujący nadzór nad obszarem Natura 2000.	
<b>1188 Bombina bombina</b> Kumak nizinny	<b>Działania związane z utrzymaniem lub modyfikacją metod gospodarowania</b>				
<b>B2</b> Utrzymanie siedliska.	W szczególności poprzez odstąpienie od przekształcania trwałych użytków zielonych i nieużytków w sąsiedztwie zbiorników w grunty o innym przeznaczeniu; odstąpienie od wykonywania prac ziemnych powodujących obniżenie poziomu wód gruntowych, nawożenia, składowania odpadów i zanieczyszczenia gleb i wód.	Działanie ciągłe.	Bełk: 612; Bogucice Drugie: 8; 24; Budzyń: 254; 255; 256; 257; 258; 259; 260; Chotel Czerwony: 710; 853; 854; 884; Chroberz: 7; 8; 9; 10; 11; 12; 13; 14; 15; 16; 17; 18; 19; 20; 21; 22; 23; 24; 35; 36; 37; 38; 39; 40; 41; 42; 43; 44; 45; 46; 47; 48; 49; 50; 51; 52; 53; 54; 55; 56; 57; 58; 59; 73; 74; 75; 76; 77; 78; 79; 80; 81; 82; 83; 84; 95; 96; 97; 98; 99; 100; 101; 102; 103; 105; 106; 107; 108; 109; 113; 114; 115; 116; 117; 118; 119; 120; 139; 140; 141; 142; 143/1; 143/2; 143/3; 147; 148; 149; 150; 151; 152; 153; 154; 155/1; 155/2; 156/1; 156/2; 157; 158; 159; 160; 161; 162/1; 162/2; 163; 164; 165; 166; 167; 168; 169; 170; 171; 172; 173; 174; 175; 176; 177; 178; 179; 180; 181; 182; 182; 183; 183; 184; 185; 186; 187; 188; 189; 190; 191; 192; 193; 194; 195; 196; 197; 198; 199; 200; 201; 202; 203; 204; 205; 206; 207; 208; 209; 210; 211; 212; 213; 215/1; 215/2; 216; 217; 218; 219; 220; 221; 222; 223; 224/1; 224/2; 225; 226; 227; 228; 229; 230; 231; 232; 233; 234; 235; 236; 237; 238; 239; 240; 241; 242; 243; 244; 245; 246; 247; 248; 249; 250; 251; 252; 253; 254/1; 254/2; 254/3; 254/4; 255; 256; 257; 258; 259/1; 259/2; 259/3; 260; 261; 262; 263; 264; 265; 266; 267; 268; 269; 270; 271/1; 271/2; 272; 273; 274; 275; 276; 277/1; 277/2; 278; 279; 280; 281; 282; 283; 284; 285; 286; 287; 288; 289; 290; 291; 292; 293; 294; 295; 296; 297; 300/1; 300/2; 300/3; 301; 302; 303; 304; 305; 306; 307; 308; 309; 310; 311; 312; 313; 314; 315; 316; 317; 318; 319; 320; 321; 322; 323; 324; 325; 326; 327; 328/1; 328/2; 328/3; 329; 330; 331; 332; 333; 334; 335; 336; 337; 338; 339; 340; 341; 342; 343; 344; 345; 346; 347; 348; 349; 350; 351; 352; 353; 354; 355/1; 355/2; 356; 357; 358; 359; 360; 361; 362; 363; 364; 365; 366; 367; 368; 369; 370; 371; 372; 373/1;	Wykonujący prawa właścicielskie na podstawie porozumienia zawartego z organem sprawującym nadzór nad obszarem Natura 2000 a w odniesieniu do gruntów stanowiących własność Skarbu Państwa lub własność jednostek samorządu terytorialnego „Zarządca nieruchomości w związku z wykonywaniem obowiązków z zakresu ochrony środowiska na podstawie przepisów prawa albo w przypadku braku tych przepisów na podstawie porozumienia zawartego z organem sprawującym nadzór nad obszarem Natura 2000.	

			<p>373/2; 374; 375; 376; 377; 378; 379; 380; 381; 382; 383; 384; 385; 386/1; 386/2; 387/1; 388; 389; 390; 391; 393/1; 393/2; 394; 395; 396; 397; 398; 399; 400; 401; 402; 403; 406; 407; 408; 409; 410; 411; 412; 413; 414; 415; 416; 417; 418; 419; 420; 421; 422; 423; 424/1; 424/2; 425; 426; 427; 428; 429; 430; 431; 432; 433; 434; 435; 436; 437; 438; 439; 440; 441; 443; 444; 445; 446; 447; 448; 449; 450; 451; 452; 453; 454; 455; 456; 471; 472; 473; 474; 485; 486; 487; 488; 489; 490; 491; 492; 493; 494; 495; 496; 497; 498; 499; 502; 503; 504; 505; 506; 507; 508; 509; 510; 511; 512; 513; 514; 515; 516; 517; 518; 519; 520; 521; 522; 523; 524; 525; 533; 534; 535; 536; 537; 538; 540; 541; 542; 543; 544; 545; 546; 547; 548; 549; 551; 552; 553; 554; 555; 2221; 2270; 2271; 2272; 2273;</p> <p>Czarkowy: 63; 64; 65; 66; 67; 68; 69; 70; 71; 72; 73; 74; 75; 76; 77; 78; 79; 80; 82; 83; 84; 85; 86; 87; 88; 89; 90; 91; 92; 93; 94; 95; 96; 97; 98; 99; 100; 101; 102; 107; 108; 109; 110; 111; 112; 113; 114; 115; 121; 122; 123; 124; 125; 126; 127; 128; 129; 130; 131; 132; 133; 134; 135; 136; 137; 138; 139; 140; 141; 142; 143; 145; 146; 183; 184; 185; 186; 187; 188; 191; 192; 193; 194; 195; 196; 200; 259; 260; 261; 262; 264; 265; 266; 267; 268; 269; 270; 271; 389; 394; 683;</p> <p>Gorysławice: 207; 208; 211; 212; 213; 214; 215; 216; 217; 218; 219; 220; 221; 223; 224; 225; 226; 227; 228/1; 228/2; 229; 230; 231; 232; 233; 234; 235; 238; 239; 240; 241; 242; 243; 244; 245; 246; 247; 248; 249; 250; 251; 252; 253; 254; 255; 256; 257; 259/1; 259/18; 263/1; 264; 265; 266; 267; 268; 269; 270; 271; 274/2; 513; 514; 515; 516; 517; 518; 519; 520; 525; 799; 826; 833/2; 840; 841; 853; 854; 873; 874; 875; 876; 877; 878; 879; 880; 900; 907/2; 912; 913; 926; 927; 982; 983; 1000; 1001; 1004; 1005/1; 1006; 1007; 1008; 1009; 1010; 1012; 1051; 1052; 1053; 1054; 1055; 1056; 1073; 1074; 1075; 1076; 1077; 1078; 1079; 1080; 1081; 1082; 1084; 1091/42; 1096; 1097; 1106; 1098; 1099; 1132; 1133; 1134;</p> <p>Górki: 1.97; 3.1/1; 3.1/4; 3.3; 3.4; 3.5; 3.6; 3.9/1; 3.9/3; 3.9/5; 3.11/8; 3.12; 3.14; 3.15; 3.16; 3.22/2;</p> <p>Imielnica: 183; 184/1; 184/2; 184/3; 185; 186; 187/1; 187/2; 188; 189; 190; 191; 192/1; 192/2; 193; 194; 195/1; 195/2; 196/1; 196/2; 196/3; 197/1; 197/2; 198; 199/1; 199/2; 200; 201; 202; 203/1; 203/2; 203/3; 204/1; 204/2; 205/1; 205/2; 206; 207; 208; 209/1; 209/2; 210/1; 210/2; 210/3; 210/4; 211; 212/1; 212/2; 213; 214; 215; 216/1; 216/2; 217; 218/1; 218/2; 218/3; 219; 220/1; 220/2; 221/1; 221/2; 222/1; 222/2; 222/3; 223/1; 223/3; 223/4; 223/5; 224/1; 224/2; 225; 226; 227/1; 227/2; 228; 229/3; 229/4; 229/5; 229/6; 229/12; 229/17; 229/18; 501; 502; 503; 504; 505; 506; 507/1; 507/2; 507/3; 508; 509; 521; 522; 523; 524; 525; 526; 527; 528; 529; 530; 531; 532; 533; 534; 535; 536; 537; 538; 539; 540; 541; 542; 543; 544; 545; 546; 547; 548; 549; 550; 551; 552; 553; 554; 555; 556; 557; 558; 559; 560; 561; 562; 563; 564; 565; 566; 567; 596; 597; 598; 599; 600; 601; 602; 603; 604; 605; 606; 607; 608; 609; 610; 611; 612; 613; 614; 615; 616/1; 616/2; 616/3; 616/4; 617; 618; 619; 620; 621; 622; 623; 624; 625; 626; 627; 628; 629; 630; 698; 700; 704; 2.439;</p> <p>Jurków: 2.1139; 2.1140; 2.1141; 2.1209; 2.1211; 2.1212; 2.1213; 2.1214; 2.1215; 2.1216; 2.1217; 2.1226/1; 2.1226/2; 2.1227; 2.1228; 2.1229; 2.1230; 2.1231; 2.1232; 2.1233; 2.1234; 2.1235/1; 2.1235/3; 2.1235/4; 2.1236;</p>
--	--	--	--

			<p>2.1237; 2.1238; 2.1239; 2.1240; 2.1241; 2.1242; 2.1243; 2.1244; 2.1246; 2.1247; 2.1248; 2.1249; 2.1250; 2.1251; 2.1252; 2.1253; 2.1254; 2.1255; 2.1256; 2.1257; 2.1258; 2.1259; 2.1260; 2.1261; 2.1262; 2.1263; 2.1264; 2.1265; 2.1266; 2.1267; 2.1268; 2.1269; 2.1270; 2.1271; 2.1272; 2.1273; 2.1274; 2.1275; 2.1276; 2.1277; 2.1278; 2.1279; 2.1280/1; 2.1280/2; 2.1281; 2.1282; 2.1283; 2.1284; 2.1285; 2.1286; 2.1287; 2.1288; 2.1289; 2.1290; 2.1291; 2.1292; 2.1293; 2.1294; 2.1295; 2.1296; 2.1297; 2.1298; 2.1299; 2.1300; 2.1301; 2.1302; 2.1303; 2.1304; 2.1305; 2.1306; 2.1307; 2.1308; 2.1309; 2.1310; 2.1311; 2.1312; 2.1313; 2.1314; 2.1315; 2.1316; 2.1317; 2.1318; 2.1319; 2.1320; 2.1321; 2.1322; 2.1323; 2.1324; 2.1325; 2.1326; 2.1327; 2.1328; 2.1329; 2.1330; 2.1331; 2.1332; 2.1333; 2.1334; 2.1335; 2.1336; 2.1337; 2.1338; 2.1339; 2.1340; 2.1341; 2.1343; 2.1345; 2.1347; 2.1348; 2.1349; 2.1350; 2.1351; 2.1352; 2.1353; 2.1354; 2.1355; 2.1356; 2.1357; 2.1369; 2.1370; 2.1371; 2.1372; 2.1373; 2.1374; 2.1375; 2.1376; 2.1377; 2.1378; 2.1379; 2.1380; 2.1381; 2.1382; 2.1383; 2.1384; 2.1385; 2.1386; 2.1387; 2.1389; 2.1390; 2.1391; 2.1392; 2.1393; 2.1394; 2.1395; 2.1396; 2.1397; 2.1398; 2.1399; 2.1400; 2.1401; 2.1402; 2.1403; 2.1404; 2.1405; 2.1406; 2.1407; 2.1408; 2.1409; 2.1410; 2.1411; 2.1412; 2.1413; 2.1414; 2.1415; 2.1416; 2.1417; 2.1418; 2.1419; 2.1420; 2.1421; 2.1422; 2.1423; 2.1424; 2.1425; 2.1426; 2.1427; 2.1428; 2.1429; 2.1430; 2.1431; 2.1432; 2.1433; 2.1434; 2.1435; 2.1436; 2.1437; 2.1438; 2.1439; 2.1440; 2.1441; 2.1442; 2.1443; 2.1444; 2.1445; 2.1446; 2.1447; 2.1448; 2.1449; 2.1450; 2.1451; 2.1452; 2.1453; 2.1454; 2.1455; 2.1456; 2.1457; 2.1458; 2.1459; 2.1460; 2.1461; 2.1462; 2.1463; 2.1464; 2.1465; 2.1466; 2.1467; 2.1468; 2.1469; 2.1470; 2.1471; 2.1472; 2.1473; 2.1474/2; 2.1474/3; 2.1476; 2.1477; 2.1478; 2.1479; 2.1480; 2.1481; 2.1482; 2.1483; 2.1484; 2.1485; 2.1486; 2.1487; 2.1488; 2.1489; 2.1490; 2.1491; 2.1492; 2.1493; 2.1494; 2.1495; 2.1496; 2.1497; 2.1498; 2.1499; 2.1500; 2.1501; 2.1502; 2.1503; 2.1504; 2.1505; 2.1506; 2.1507; 2.1508; 2.1509; 2.1510; 2.1511; 2.1512; 2.1513; 2.1514; 2.1515; 2.1516; 2.1517; 2.1518; 2.1519; 2.1520; 2.1521; 2.1522; 2.1523; 2.1524; 2.1525; 2.1526; 2.1527; 2.1528; 2.1529; 2.1530; 2.1531; 2.1532; 2.1533; 2.1534; 2.1535; 2.1536; 2.1539; 2.1543; 2.1544; 2.1545; 3.46/2; 3.47/2; 3.48/2; 3.49/2; 3.50/2; 3.51/2; 3.52/2; 3.53/2; 3.54/2; 3.55/2; 3.56/2; 3.57/2; 3.58/2; 3.59/2; 3.60/2; 3.61/2; 3.62/2; 3.63/2; 3.64/2; 3.65/2; 3.66/2; 3.67/2; 3.68/2; 3.69/2; 3.70/2; 3.71/2; 3.72/2; 3.73/2; 3.74/2; 3.75/2; 3.76/2; 3.77/2; 3.78/2; 3.79/2; 3.80/2; 3.81/2; 3.82/2; 3.83/2; 3.84; 3.85; 3.86; 3.87; 3.88; 3.89; 3.90; 3.91; 3.92; 3.93; 3.94; 3.95; 3.96; 3.97; 3.98; 3.99; 3.100; 3.101; Kliszów: 461/1; 596; Kobylniki: 692; 705; 706; 707; Kocina: 390/1; 392; 393; 394; 395; 396/1; 397/1; 398; 399; 400; 401; 403/1; 404; 405; 406; 407; 409; 410; 411; 412; 413; 414; 415; 416; 417; 418; 419; 420; 421; 422; 423; 424; 425; 426; 427; 428; 429; 430; 431; 432; 433; 434/1; 436/1; 440; 441; 442; 443; 444; 445; 446; 447; 448/1; 450; 451; 452; 453; 454; 455; 456; 457; 458; 459; 460; 461; 462; 463; 464; 465; 466; 467; 468; 469; 470; 471; 472; 474/1; 475; 476; 502; 503; 504; 505; 506; 507; 508; 509; 510; 511/1; 513; 514; 515/1; 517; 518; 519; 520; 521; 522; 523; 524; 525/1; 529; 530; 531; 532; 533; 534; 535; 536; 537; 538; 539; 540;</p>
--	--	--	--

			<p>541; 542; 543; 544; 545; 546; 547; 548; 549; 550; 551; 573; 574; 575/1; 577; 578; 579; 580; 581; 582; 583; 584; 585; 586; 587; 588; 589; 590; 591; 592; 593; 595; 597/1; 599/1; 601/1; 603; 605; 607; 609; 611; 613; 615; 617; 619; 621; 623; 625/1; 629; 631; 633; 637/1; 638/1; 639/1; 640/1; 641/1; 642/1; 643; 644; 645; 646; 647; 648; 649; 650; 651; 652; 653; 654; 655; 656; 657; 658; 659; 660; 661; 662; 663; 664; 665; 666; 667; 668; 669; 670; 671; 672; 673; 674; 675; 676; 677; 678; 679; 680; 681; 682; 683; 684; 685; 686; 687/1; 688/1; 692; 693; 694; 695; 697; 699; 701/2; 701/3; 705; 707; 709; 711; 713; 715; 717; 719; 721; 723; 727; 730; 733; 735; 736; 737; Koniecmosty: 160; 161; 162; 163; 164; 165; 166; 167; 168; 169; 170; 171; 172; 173; 181/1; 181/2; 240; 241; 242; 243; 244/1; 244/2; 245; 246; 247; 248; 270; 271; 272; 273; 274; 275; 276/1; 276/2; 277; 278; 279; 280; Kopernia: 1220/4; 1336/1; 1337/1; 1347/1; 1347/2; 1348/1; 1348/5; 1348/6; 1348/7; 1348/8; 1348/9; 1348/10; 1349/1; 1350/1; 1351/1; 1352/1; 1352/2; 1354/3; 1355/1; 1356/4; 1357/1; 1357/2; 1358/1; 1358/2; 1360/1; 1360/2; 1365/7; 1512/1; 1513/1; 1305; 1306; 1307; 1308; 1338; 1339; 1340; 1341; 1342; 1343; 1344; 1345; 1346;</p> <p>Kowala: 1; 3; 4; 5; 6; 7; 8; 9; 10; 11; 16; 17; 18; 19; 20; 21; 22; 23; 24; 25; 26; 27; 28; 29; 30; 31; 32; 33; 34; 35; 36; 37; 38; 39; 40; 43; 44; 47; 48; 51; 52; 67; 68; 71; 75; 76; 79; 80; 89; 198; 199; 200; 201; 202; 203; 204; 205; 206; 207; 208; 209; 210; 211; 212; 213; 214; 215; 216; 217; 218; 219; 220; 221; 222; 223; 224; 225; 226; 227; 228; 229; 230; 231; 232; 233; 234; 235; 236; 237; 238; 239; 240; 241; 242; 243; 244; 245; 246; 247; 248; 249; 250; 251; 252; 253; 254; 255; 256; 257; 258; 259; 260; 261; 262; 263; 264; 265; 266; 267; 268; 269; 270; 271; 272; 273; 274; 275; 276; 277; 278; 279; 280; 281; 282; 283; 284; 285; 286; 287; 288; 289; 290; 291; 519; 521; 548;</p> <p>Krzyżanowice Dolne: 121; 123/1; 192/1; 193/1; 194/1; 195/1; 197/1; 199/1; 315; 316; 321; 322; 323; 324; 325; 326; 327; 328; 329; 330/1; 330/2; 331; 332; 333; 334; 335; 336; 337; 338; 339; 340; 341/1; 341/2; 342; 343; 344; 345; 346; 347; 348; 349; 350; 351; 352; 353; 354; 355; 356; 357; 359; 361/1; 362; 364; 366; 367; 368; 370; 372; 374; 375; 376; 377; 378;</p> <p>Kuchary: 27; 28; 29; 30; 31; 32; 33; 34; 42; 43; 44; 45; 46; 47; 48; 49; 53; 54; 55; 56; 57; 58; 59; 60; 61; 62; 63; 64; 65; 66; 67; 68; 69; 70; 71; 72; 73; 74; 75; 99; 100; 101; 102; 103; 105; 108; 109; 110; 111; 112; 114; 113/1; 113/2; 113/3; 115/1; 115/2; 116; 117; 118; 119; 120; 121; 122; 123; 124; 125; 126; 127; 128; 129; 130; 131; 132; 133; 134; 135; 136; 143; 144/1; 144/2; 145; 146; 147; 148; 165; 166; 167; 168; 169; 170; 171; 174; 175; 176; 177; 178; 601; 603; 606; 624; 632; 637;</p> <p>Leszcze: 84; 108; 109; 110; 111; 112; 113; 114; 115; 130; 131; 132; 133; 148; 149; 150; 151; 152; 156; 157; 158; 159; 160; 161; 162; 163; 164; 165/1; 165/2; 166; 167; 168; 169; 170; 171; 172/1; 173/1; 174; 274; 277; 280; 283; 286; 290; 293; 296; 299; 302; 305; 308; 311; 425; 426; 427/1; 427/2; 428; 429; 430; 431; 432; 433; 434; 434; 434; 435; 436; 437; 438; 439; 441;</p> <p>Łatanice: 350; 351; 352; 353; 354; 355; 613; 656; 800;</p> <p>Młodzawy Duże: 441; 442; 443; 444; 456; 457; 458; 459; 460; 461; 462; 463; 464; 465/1; 465/2; 466; 467; 468/1; 468/2; 469; 535; 536; 537/2; 538;</p>
--	--	--	---

			<p>539/1; 539/2; 540/1; 540/2; 541; 542/1; 542/2; 543/1; 543/2; 544; 545; 546; 547; 548/2; 549; 550; 551; 579; 580; 581; 582/1; 582/2; 583; 584/1; 584/2; 585; 586; 587; 588; 589/1; 589/2; 590; 591; 592; 593; 594; 595; 596; 597/1; 597/2; 598/1; 598/2; 599/1; 599/2; 600/1; 600/2; 601; 602/1; 602/2; 603; 604; 605; 606; 608/2; 609; 610; 611; 612; 613/1; 613/2; 614; 615; 616; 617; 618; 619; 620; 621; 622; 623; 624; 625; 626/1; 626/2; 627; 628; 629; 630; 631; 632; 810;</p> <p>Motkowice: 830; 831; 832; 833; 834/1; 885; 886; 887; 888/1; 888/2; 889; 890; 891/1; 891/2; 892; 893; 894; 895; 896; 897; 898/1; 898/2; 898/3; 899/1; 899/2; 900/1; 900/2; 901; 902; 903; 904; 905; 906; 908; 909; 910; 911; 912/1; 913; 914/1; 914/2; 915; 916; 917; 918; 919; 1171; 1220; 1221; 1222; 1232; 1233; 1234; 1235; 1236; 1237; 1238; 1239; 1244; 1245; 1246; 1247; 1248; 1249; 1250; 1251; 1252; 1253; 1254; 1255; 1256; 1265; 1266; 1267; 1268; 1269; 1270/1; 1270/2; 1271; 1272; 1273; 1274; 1275; 1276; 1277; 1278;</p> <p>Niegosławice: 1/1; 1/2; 2; 3; 4; 5; 6; 15; 16/1; 16/2; 16/3; 17/1; 18/2; 18/3; 19; 20; 21; 22; 23; 24; 25; 26; 27; 28; 29; 30; 31; 32; 33; 34; 35; 36; 37; 38; 39; 40/1; 40/2; 40/3; 41; 42; 43; 44; 45; 46; 47; 48; 49; 51/1; 52/1; 53/1; 54/1; 55/1; 56/1; 57/1; 58/2; 58/4; 58/5; 59/1; 60/1; 61/1; 62/1; 63/1; 64/1; 65/1; 66/1; 67/1; 68/1; 69/1; 70/1; 71/1; 72/1; 73/1; 74/1; 75/1; 76/1; 77/1; 78/1; 79/1; 80/1; 81/1; 82/1; 83/1; 84/1; 162; 163; 164; 165; 166; 167; 168; 169; 170; 171; 172; 173; 174; 175; 176; 177; 178; 179; 180; 181; 182; 183; 184; 185; 186; 188; 189/1; 191; 192; 193; 194/1; 194/2; 195; 196; 197; 198; 199; 200; 201; 203/1; 204; 205; 206; 207; 208; 209; 210; 211; 212; 213; 214; 215; 216; 217; 218; 219; 220; 221; 222; 223; 224; 225; 226; 227; 228; 229; 230; 231; 232/1; 233; 234; 235; 236; 237; 238; 239; 240/1; 241; 242; 243; 244; 245; 246; 247; 248; 249; 250; 251; 252; 253; 254; 255; 256; 257; 258; 259; 260; 261; 262; 263; 264; 265; 266; 267; 268; 269; 270; 271; 272; 273; 274; 275; 276; 277; 278; 279; 282; 283; 284; 285/1; 285/2; 286; 287; 288; 289; 290; 291; 292; 293; 294; 295; 296; 297; 298; 299; 300; 301; 302; 303; 304; 305; 306; 307; 336; 337; 338; 339; 340; 341; 342; 343; 344; 345; 637; 688/1; 690/4; 690/6; 693/3; 695/3; 697/1; 699/1; 709; 712; 721/1; 723/1; 725/1; 728/1; 729/1; 731/1; 733/1; 735/1; 737/1; 739; 740; 741/1; 743; 744; 745; 746; 747; 748; 749; 750; 751; 752; 753; 754; 755; 756; 757; 758; 759/1; 759/2; 760; 761; 762; 763; 764; 765; 766; 767; 768; 770/1; 772/1; 773; 774/1; 776; 777; 778; 779; 780; 781; 782; 783; 784; 785; 786; 787; 788; 789; 790; 791; 792; 793/1; 794/1; 795/1; 798/1; 801/1; 803/1; 805/1; 807/1; 808/1; 810/1; 812/1; 814/1; 817/1; 819/1; 821/1; 823/1; 825/1; 827/1; 829/3; 829/4; 831/1; 832/1; 834/1; 836/1; 838/1; 840; 841; 866; 867; 868; 869; 870; 871; 872; 873; 874; 875; 877; 878/1; 878/2; 879; 880; 881; 882; 884; 885; 886; 887; 888/1; 890; 891; 892; 893; 894; 895; 896; 897; 899; 900; 901; 902; 903; 917/1; 922;</p> <p>Nieprawice: 465; 466/1; 466/2; 467/1; 467/2; 468/1; 468/2; 640/1; 640/2; 641; 642; 643/1; 643/2; 643/3; 644/1; 644/2; 645/1; 645/2; 646; 647; 648; 649; 650; 651; 652; 653; 654/1; 656/3; 656/6; 680/3; 682/1; 682/2; 683/1; 683/2; 684; 688/1; 688/2; 688/3; 688/4; 689/1; 689/2; 689/3; 689/4; 689/5; 689/6; 690/1; 690/2; 691/1; 691/2; 692/1; 692/2; 693/1; 693/2; 694/1; 694/2; 700; 701; 709; 710/1; 710/2; 711/1; 711/2; 712; 757; 760; 761/1; 761/2;</p>
--	--	--	--

			<p>762/1; 762/2; 762/3; 763; 764; 765/4; 765/5; 771; 772; 773/1; 773/2; 774; 775; 776/1; 776/2; 777; 778; 779; 832/1; 832/2; 851; 852; Nowa Zagość: 278; 279; 280; 281; 282; 283; 293; 294; 295; 296; 297; 298; 299; 561; Ostrów: 278/1; 279/1; 280/1; 281/1; 282/1; 283/1; 284/1; 285/1; 286/1; 287/1; 288/1; 289/1; 290/1; 291/1; 292/1; 293/3; 294/1; 295/1; 296/1; 297/1; 298/1; 299/1; 300/1; 301/1; 338/1; 443/1; 444/1; 445/1; 446/1; 447/1; 448/1; 449/1; 450/1; 451/1; 452/1; 453/1; 454/1; 455/1; 456/1; 457/1; 458/1; 459/1; 461/1; 462/1; 463/1; 464/1; 465/1; 466/1; 467/1; 468/1; 479/1; 480/1; 481/1; 482; 483; 484; 485; 486; 487; 488; 489; 494; 495; 496/1; 497/1; 498/1; 499/1; 500/1; 502/1; 503/1; 504/1; 505/1; 506/1; 507/1; 508/1; 509/1; 510/1; 511/1; 512/1; 513/1; 514/1; 515/1; 516/1; 517/1; 518/1; 519/1; 520/1; 521/1; 522/1; 523/1; 524/1; 525/1; 526/1; 527/1; 528/1; 529/1; 530/1; 531/1; 532/1; 533/1; 534/1; 535/1; 536/1; 537/1; 539/1; 543; 544; 545; 546; 547; 548; 549; 550; 551; 552; 553; 554; 555; 556; 557; 558; 559; 560; 561; 562; 563; 564; 565; 567/1; 567/2; 568/1; 569; 570; 571; 572; 573; 574; 575; 576; 577; 578; 579; 580; 581/1; 582; 583; 584; 585; 586; 587; 588; 589; 590; 591; 592/1; 593/1; 594; 595/1; 596/1; 597/1; 598/1; 599; 600/1; 601/1; 602; 603; 604/1; 605/1; 606; 607/1; 608/1; 609/1; 610; 611/1; 612/1; 613/1; 614/1; 615/1; 616/1; 617/1; 618; 619; 626; 628/1; 629; 630; 631; 632; 633; 634; 635; 636; 637; 638; 639; 640; 641; 642; 643/1; 645/1; 645/2; 645/3; 646; 647; 648; 649; 650; 651; 652; 653; 654; 655; 656; 657; 658; 659; 660; 661; 662/1; 662/2; 663; 664; 665; 666; 667; 668/1; 669; 670; 671; 672; 673; 674; 675; 676; 677; 678; 680/1; 681; 683/1; 684/1; 685/1; 686/1; 687/1; 688/1; 689/1; 690/1; 691/1; 692/1; 693/1; 694/1; 695/1; 696/1; 697/1; 698/1; 699/1; 700/1; 701/1; 702/1; 703/1; 704/1; 705/1; 706/1; 707/1; 715; 716; 717; 720; 722/1; 723/1; 728; 729; 730; 731; 732; 733; 734; 735; 736; 737; 743; 744; 745; 746; 747; Pasturka: 358; 359; 360; 361; 362; 363; 364; 365; 366; 367; 396; 397; 524; 525; 526; 527; 528; 529; 530; 531; 532; 533; 775; 809; 810; 811; 813; 814; 815; 816; 817; 818; 819; 820; 821; 825; 834; Pawłowice: 14; 56/2; 57/2; 70/2; 71/2; 72/2; 73/2; 74/2; 75/2; 75/3; Pińczów M. - Obręb 13: 468; Pińczów M. - Obręb 14: 317; 318; 319; 320; 321; 322; 323; 324; 325; 326; 327; 328; 329; 330; 331; 332; 333; 334; 335; 336; 337; 338; 339; 340; 341; 342; 343; 344; 345; 346; 347; 348; 349; 350; 351; 352; 353; 354; 355; 356; 357; 358; 359; 360; 361; 362; 363; 364; 365; 366; 367; 368; 369; 370; 371; 372; 373; 375; 376; 389; Pińczów M. - Obręb 15: 48; 50/1; 50/2; 52; 54/1; 54/2; 56; 58; 60; 62; 64; 66; 68; 70; 72; 74; 76; 78; 119; 123; 124; 125; 126; 131; 132; 133; 134; 135; 136; 137; 138; 139; 140; 141; 142; 143; 145/1; 147; 148/1; 148/2; 148/3; 149; 151; 152; 153; 154; 155; 156; 157; 158; 159; 160; 162; 164; 166; 168; 177; 178; 181; 183; 184; 185; 186; 187; 188; 267; 269; 271; 273; 275; 276; 277; 278; 280; 281; 283; 284; 286; 287; 289; 290; 292; 293; 295; 296; 297; 298; 299; 300; 301; 302; 303; 304; 305; 306; 307; 309; 331; 332; 337; 338; 339; 340; 349; 352; 353; 354; 355; 356; 357; 358; 360; 367/2; 368; Pińczów M. - Obręb 16: 142; 143/1; 143/2; 144; 145; 146; 147; 148; 149; 150; 151; 152; 153; 154; 155; 156; 157; 158; 159; 160; 161; 162; 163; 164;</p>
--	--	--	--

			<p>165; 166; 167; 168; 169; 170; 171; 172; 173; 174; 175; 176; 177; 178; 179; 180; 181; 198; 199/1; 199/2; 202; 203; 206; 207; 209; 240; 241; 245; 246; 247; 248; 250; 274; 275; 276; 277; 278; 279; 280; 281; 282; 283; 284; 285; 286; 287; 288; 289; 290; 291; 292; 293; 294; 295; 296; 297; 298; 299; 300; 301; 302; 303; 304; 305; 306; 307; 308; 309; 310; 311; 312; 313; 314; 315; 316; 317; 318; 319; 320; 321; 329/2; 332; 333; 334; 340;</p> <p>Rudawa: 480; 481; 482; 483; 484; 485; 486; 487; 488; 489; 490; 491; 492; 493; 494; 495; 496; 497; 498; 499; 500; 501; 502; 503; 504; 505; 506; 507; 508; 509; 548/3; 549/1; 549/2; 550; 551; 552; 553; 554; 555; 556; 557/1; 557/2; 558; 559; 573; 574; 575; 576/1; 576/2; 577/1; 577/2; 578; 579; 580; 581/1; 581/2; 582/1; 582/2; 583; 584; 585; 586; 587; 588; 589; 590; 591; 592/1; 592/2; 592/3; 593; 594; 595; 596; 597; 598; 599; 600; 601/1; 601/2; 602/1; 602/2; 603/1; 603/2; 603/3; 604; 605; 606/1; 606/2; 607/1; 607/2;</p> <p>Sępichów: 438; 439; 440; 441/1; 441/2; 442; 443; 444; 445; 446; 447; 448; 449/1; 449/2; 450; 451; 452; 558/1; 558/2; 560; 562; 564; 566; 568; 570; 572; 677; 682; 683; 684; 723; 736;</p> <p>Sielec: 354; 355; 356; 357; 358; 359; 360/1; 360/2; 361; 362; 363; 364; 365; 366; 367; 368; 373/4; 374; 375; 382; 395; 396; 397; 398; 399; 400; 404; 405; 406; 407; 408; 410; 411; 412; 413; 414; 415; 416; 417; 418; 419; 420; 421; 422; 423; 424/1; 424/2; 425; 426; 427; 428; 429; 430; 432; 433; 434; 435; 436; 437; 438; 439; 440; 441; 442; 443; 444; 445; 446; 447; 448; 449; 450; 451; 452; 453; 454; 455; 456; 457; 458; 459; 460; 461; 462/1; 462/2; 463/1; 463/2; 463/3; 464/1; 464/2; 465; 466/2; 466/3; 466/4; 467/1; 467/2; 467/3; 468; 470; 471; 472; 473; 474; 475; 476; 477; 478; 490; 491; 492; 493; 494; 495; 496; 497; 498; 499; 500;</p> <p>Skotniki Dolne: 1153; 1154; 1155; 1156; 1157; 1158; 1159; 1160; 1161; 1162/1; 1163; 1164; 1165; 1166; 1167; 1168; 1169; 1170; 1171; 1172; 1173; 1174; 1175; 1176; 1177; 1178; 1179; 1180; 1181; 1182; 1183; 1184; 1185; 1186; 1187; 1188; 1191; 1192; 1193; 1194; 1195; 1196; 1197; 1198; 1199; 1200; 1201; 1202; 1203; 1204; 1205; 1206; 1207; 1208; 1209/1; 1209/2; 1210; 1211; 1765;</p> <p>Skowronno Dolne: 76; 77; 78; 79; 80; 81; 82; 83; 84; 85; 86; 87; 88; 89; 90; 91; 92; 93; 94; 95; 96; 97/1; 101/1; 102; 103; 104; 105; 106; 107; 108; 109; 110/1; 113; 114; 115; 116; 117; 118; 119; 120; 121; 122; 123; 124; 125; 126; 127; 128; 129; 130; 131; 132; 133; 134; 135; 136; 137; 138; 139; 140; 141; 142; 143; 144; 145; 146; 147; 148; 149; 150; 151; 152; 153; 155/1; 155/2; 555/3; 156; 157; 158; 159; 160; 161; 162; 163; 164; 165; 166; 167; 168; 169; 170; 171; 172; 173; 174; 175; 176; 177; 178; 179; 180; 181; 182; 183; 184; 185; 186; 187; 188; 189; 190; 191; 192; 193; 194; 195; 196; 197; 198; 199; 200; 201; 202; 203; 204; 205; 206; 207; 208; 209; 210; 211; 212; 549; 550; 551; 552; 553; 554; 556; 557/1; 558; 559; 560; 561; 562; 563; 723; 724; 725; 726; 727; 728/1; 729; 730; 731; 732; 733; 734; 735; 736; 737; 738/1; 739/1; 745/1; 771; 772/1; 772/2; 773; 774; 775; 776; 777; 778; 779/1; 780/1; 781/3; 782/1; 798; 799; 800; 801; 802; 803; 804; 805; 806/3; 806/4; 807/3; 807/4; 808/3; 808/4; 809/1; 1171; 1172; 1173; 1174; 1403; 1404; 1420; 1421; 1422; 1427; 1428/1; 1466; 1467; 1468; 1469; 1479; 1480; 1481; 1482;</p> <p>Skowronno Górne: 39; 40; 41; 42; 43; 44; 45; 46; 47; 48; 49; 50; 51; 52; 53;</p>
--	--	--	---

			<p>54; 55; 56; 66; 148; 149; 150; 151; 152; 187/1; 188/1; 189/1; 190; 191; 192; 193; 194; 195; 196; 197; 198; 199; 200; 201; 202; 203; 204/1; 204/2; 204/3; 205; 206; 207; 208; 209; 210; 211; 212; 213; 214; 215; 216; 217; 218/1; 218/2; 219/1; 219/2; 220/1; 220/2; 221; 222; 223; 224; 225; 226; 227; 228; 229; 230; 231; 235; 236; 237; 566;</p> <p>Skrzypiów: 568; 569; 570; 571; 572; 573; 574; 575; 576; 579/1; 579/2; 580; 582; 583; 584; 585; 586; 587; 588; 589; 590; 591; 592; 593; 594; 595; 601;</p> <p>Sobowice: 424; 430; 431; 432; 433; 480/2; 481; 482; 483; 484; 485; 486; 487; 488; 489; 490; 491; 492; 493/1; 494; 495; 496; 499; 500; 501; 502; 503; 504; 505; 506; 507; 508; 509; 510; 511; 512; 513; 514; 515/1; 516/1; 517/1; 518/1; 519/1; 520/1; 521/1; 522/1; 808/1; 822/1; 941; 942/1; 943/1; 944/1; 945/1; 945/2; 946/1; 946/2; 947/1; 947/2; 948/1; 948/2; 949/1; 949/2; 950/1; 950/2; 951/1; 951/2; 952/1; 952/2; 953/1; 953/2; 954/1; 954/2; 955; 959/3; 960; 961; 962; 963; 964/1; 964/2; 965; 966; 967; 968; 969; 970; 971; 972; 973; 974; 975; 976; 981; 982; 983; 984/1; 984/2; 1019/1; 1019/2; 1020/1; 1021/1; 1021/2; 1022; 1023/1; 1023/2; 1024/1; 1024/2; 1025/1; 1025/2; 1026/1; 1026/2; 1027/1; 1027/2; 1028/1; 1028/2; 1029/1; 1029/2; 1031/1; 1031/2; 1032/1; 1032/2; 1033/1; 1033/2; 1034/1; 1034/2; 1035; 1128/1; 1128/2; 1115/3; 1115/4; 1118/3; 1119/3; 1120/3; 1123;</p> <p>Stara Zagość: 409/1; 409/2; 410; 411; 412; 413; 414; 415; 416; 417; 418; 419; 422; 423; 424; 425; 426; 427; 428; 429; 430; 431; 432; 433; 434; 435/1; 435/2; 436; 437; 438; 444; 445; 446; 447; 448; 449; 450; 451; 452; 453/1; 453/2; 454; 455; 456; 457; 458; 459; 460; 461/1; 461/2; 462; 463; 464; 465; 466; 467; 468; 469; 470/1; 470/2; 471; 472; 473; 474; 475; 476; 477; 478; 479; 480; 481; 482; 483; 484; 485; 486; 487; 488; 489; 490; 491; 492; 493; 494; 495; 496; 497; 498; 499; 500; 501; 502; 503; 504; 505; 506; 507; 508; 509; 510; 511; 512; 513; 514; 515/1; 516; 517/1; 517/2; 518; 519; 520; 521/1; 521/2; 522; 523; 524; 525; 526; 527; 528; 529; 530; 531; 532; 533; 534; 535; 536/1; 536/2; 537; 538; 539; 540; 541; 542; 543; 544; 545; 546; 547; 548; 549; 550/1; 550/2; 551; 552; 553; 554; 555; 556; 557; 824; 825; 826; 827; 828; 829; 830; 831; 832; 833; 834; 835; 836; 838; 839; 840; 841; 842; 843; 844; 845; 846; 848/1; 850/1; 852/1; 858/1; 860/1; 862/1; 864/1; 866; 868/1; 870/1; 872/4; 872/5; 872/6; 873; 874; 875; 876; 877; 878; 886; 888; 889; 890; 892; 894; 897; 900; 902; 905; 906; 907; 908; 909; 910; 911; 912; 913; 914; 915; 916; 917; 918; 919; 920; 922; 945; 946; 949; 950; 951; 952/1; 952/2; 954; 955; 956; 957; 958; 960/2; 960/4; 961; 987; 1037; 1038; 1039; 1040; 1041; 1042; 1043; 1044; 1045; 1046/1; 1046/2; 1047; 1048; 1049; 1050; 1051; 1052; 1053; 1054/1; 1054/2; 1055; 1056; 1057; 1058; 1059; 1060; 1061; 1062; 1063; 1064; 1065; 1066; 1067; 1068; 1069; 1070; 1071; 1072; 1073; 1074; 1075; 1076; 1077; 1078; 1079; 1080; 1081; 1082; 1083; 1084; 1085; 1086; 1087; 1088; 1089; 1090; 1091; 1092; 1093; 1094; 1095; 1096; 1097; 1098; 1099; 1100; 1101; 1102; 1103; 1104; 1105; 1106; 1107; 1108; 1109/1; 1109/2; 1110; 1111; 1112; 1113/1; 1113/2; 1114; 1115; 1116; 1117; 1118; 1119; 1120; 1121; 1122; 1123; 1124; 1125; 1126; 1127; 1128/1; 1128/2; 1129; 1130; 1131; 1132; 1133; 1134; 1135; 1154;</p> <p>Stary Korczyn: 1.89; 1.90; 1.91; 1.92; 1.93/1; 1.93/2; 1.94/1; 1.94/2; 1.95; 1.96; 1.97; 1.98; 1.99/1; 1.99/2;</p> <p>Stawy: 1568; 1569; 1570; 1571; 1625; 1626; 1627; 1628; 1629; 1630; 1631;</p>
--	--	--	---



			<p>1632; 1633; 1634; 1635; 1636; 1637; 1638; 1639; 1640; 1641; 1642; 1643; 1644; 1645; 1646; 1647; 1648; 1649; 1650; 1651; 1652; 1653; 1655; 1657; 1659; 1661; 1663; 1665; 1667; 1669; 1672; 1674; 1676; 1678; 1680; 1682; 1684; 1686; 1687; 1688; 1689; 1690; 1691; 1692; 1695; 1696; 1697; 1698; 1699; 1700; 1701; 1702; 1703; 1704; 1705; 1706; 1707; 1708; 1709; 1710; 1711; 1712; 1713; 1714; 1715; 1716; 1717; 1718; 1719; 1720; 1721; 1722; 1723/1; 1723/2; 1724; 1725; 1726; 1727; 1728; 1729; 1730/1; 1730/2; 1731; 1732; 1733; 1734; 1735; 1736; 1737; 1738; 1739; 1740; 1741; 1742; 1743; 1744; 1745; 1746; 1747; 1748; 1749; 1750; 1751; 1752; 1753; 1754; 1989; 2015;</p> <p>Szczerbaków: 393; 394; 395; 396; 397; 398; 399/1; 399/2; 400/1; 400/2; 401; 403; 404; 405; 406/1; 406/2; 407/1; 407/2; 408; 409; 410; 411; 412; 413; 414; 415; 416; 417; 418; 419; 420; 658; 659; 660; 661; 663; 664; 665; 666; 667; 668; 669; 670; 671; 672; 673; 674; 675; 676; 677; 678; 679; 680; 681; 682; 683; 684; 685; 686; 687; 688; 689; 690; 691; 692; 693; 694; 695; 696; 697; 698; 699; 705; 719; 720; 721; 722;</p> <p>Szczytniki: 1; 2; 3; 4; 5; 6; 7; 8; 9; 10; 11; 12; 13; 14; 15; 16; 17; 18; 19; 20; 21; 22; 23; 24; 25; 26; 27; 28; 29; 30; 31; 32; 33; 34; 35; 36; 37; 38; 39; 40; 41; 42; 43; 44; 86; 87; 88; 89; 90; 91; 92; 93; 94; 95; 96; 150; 151; 152; 153; 154; 174; 175; 176; 202; 203; 204; 205; 206; 207; 208; 209; 211; 212; 213; 214; 215; 216; 237; 238; 239; 240; 241; 242; 243; 244; 245; 246; 247; 248; 249; 249; 250; 250; 251; 252; 252; 253; 259; 260; 261; 262; 263; 264; 265; 266; 267; 268; 273; 274; 276; 277; 278; 279; 280; 281; 282; 283; 284; 285; 634; 635; 636; 637; 638; 639; 640; 641; 642; 643; 644; 645; 646; 647; 648; 649; 650; 651; 652; 653; 654; 655; 656; 657; 658; 659; 660; 661; 662; 663; 664; 665; 666; 667; 668; 669; 670; 671; 672; 673; 674; 675; 676; 677; 678; 679; 680; 681; 682; 683; 684; 685; 686; 687; 688; 689; 690; 691; 692; 693; 694; 695; 696; 697; 698; 699; 700; 701; 702; 718; 719; 788; 796; 805; 806; 822; 823; 824; 826; 827; 861; 864;</p> <p>Tur Dolny: 653; 654; 658; 659; 660; 661; 663; 665; 668; 679; 680/1; 681; 682; 683; 686; 687; 983;</p> <p>Umianowice: 1; 2/2; 184; 858; 859; 860; 862/3; 864; 865; 866; 867; 870; 871; 872; 874; 875; 877; 878; 881; 882; 883; 884; 885; 886; 887; 888/1; 888/2; 889; 890; 891; 907; 908; 909; 910; 911; 914; 916; 918; 919; 920; 921; 926/1;</p> <p>Wiślica: 1; 2; 3; 4; 5; 6; 7; 8; 9; 10; 11; 12; 13; 14; 15; 16; 17; 18; 19; 20; 21; 22; 23; 24; 25; 26; 27; 28; 29; 30; 31; 32; 33; 34; 35; 36; 37; 38; 39; 40; 41; 42; 43; 44; 45; 46; 47; 48; 49; 50; 51; 52; 53; 54; 55; 56; 57; 58; 59; 60; 61; 62/1; 62/2; 63; 64; 65; 66; 67; 68; 69; 70; 71; 72; 73; 74; 75; 76; 77; 78; 79/1; 79/2; 80; 81; 82; 83; 84; 85; 86; 87; 88; 89; 90; 91; 92; 93; 94; 95; 96; 97; 98; 99; 100; 101; 102; 103; 104; 105; 106; 107; 108/1; 108/2; 109; 110; 111; 112/1; 112/2; 113/1; 113/2; 114; 115; 116; 117/1; 117/2; 118/1; 119/1; 132; 133; 134; 135; 136; 137; 138; 139; 140; 141; 142; 143; 144; 145; 146; 147; 155; 160; 161; 162; 163; 164; 165; 166; 167; 168; 169/1; 169/2; 170/2; 170/3; 172; 173; 174; 175; 176; 177; 178; 179; 180; 181; 182; 183/2; 184; 185; 186; 187; 188; 189; 190; 192; 193; 194; 195; 196; 197; 198; 199; 200; 201; 202; 203/1; 203/2; 204; 205/2; 206/6; 206/8; 218/1; 218/2; 219; 220; 221/4; 285/2; 286; 287; 288; 289; 290; 291; 292; 293/2; 294/2; 295; 296/1;</p>
--	--	--	---

			296/2; 297/1; 297/2; 297/3; 298/1; 298/2; 298/3; 299/1; 299/2; 299/3; 300/1; 300/2; 300/3; 301/1; 301/2; 301/3; 302/1; 302/2; 302/3; 303/1; 303/2; 303/3; 304/1; 304/2; 304/3; 305/1; 305/2; 305/3; 306/1; 306/2; 306/3; 307/1; 307/2; 307/3; 308/1; 308/2; 308/3; 309/1; 309/2; 309/3; 310/1; 310/2; 310/3; 311/1; 311/2; 311/3; 312/1; 312/2; 312/3; 313/1; 313/2; 314/1; 314/2; 315; 396; 397; 400; 401/2; 402/2; 403/2; 404/2; 404/3; 406; 407; 408; 409; 410; 411; 412; 413; 414/3; 415; 417; 419/1; 420; 422/2; 423; 486/3; 490/2; 491; 492/1; 492/2; 531/5; 540; 541; 548; 549; 550; 551; 552; 553; 554; 555; 556; 557; 558; 559; 560; 561; 562; 563; 564; 565; 566; 567; 568; 569; 570; 571; 572; 573; 574; 575; 576; 577; 578; 579; 580; 581/1; 581/2; 582; 583; 584; 585; 586; 587; 588; 589; 590/1; 590/2; 591/1; 591/2; 592; 593; 594; 595; 596; 597; 598; 599; 600; 601; 602; 603; 604; 605; 606; 607; 608; 609; 610; 611; 612; 613; 614; 617; 618; 619; 620; 621; 622; 623; 624; 625; 626; 627; 628; 629; 630; 631; 632; 633/1; 633/2; 634; 635; 636; 637/1; 637/2; 638; 639; 640; 641; 643; 644; 646; 648; 649; 650; 651; 652; 653; 654; 655; 656; 657; 658; 659; 660; 661; 662; 663; 664; 665; 666; 667; 675; 678; 680; 681; 682; 683; 684; 685; 686; 687; 688; 689; 690; 691; 692; 693; 694; 695; 696; 697; 698; 699; 700/1; 700/2; 701; 702; 703; 704; 705; 706; 707; 708; 709; 710; 711; 712; 713; 714; 715; 716; 717; 718; 719; 720; 721; 722; 723; 724; 725; 726; 727; 728; 729; 730; 731; 732; 733; 734; 735; 736; 737; 738; 739; 740; 741; 742; 743; 744; 745; 746; 747; 748; 749; 750; 751; 752; 753; 754; 755; 756; 757; 758; 759; 760; 761; 762; 763; 764; 765; 766; 767; 768; 769; 770; 771; 772; 773; 774; 783/1; 787; 788; 789; 790/1; 791; 792; 793; 794/2; 795/1; 795/2; 795/3; 795/4; 795/5; 796; 797; 798; 799; 800; 801; 802; 803; 804; 805; 806; 807; 808; 809; 810; 811; 812; 813; 814; 820; 821; 822; 823; 824; 825; 826; 827; 828; 829; 830; 831; 832; 833; 834; 835; 836; 837; 838; 839; 840; 841; 842; 843; 844; 845; 846; 847; 848; 849; 850; 851; 852; 853/1; 853/2; 854; 855; 856; 857; 858; 859; 860; 861; 862; 863; 864; 865; 866; 867; 868; 869; 870; 871; 872; 873; 874; 875; 876; 877; 878; 879; 880; 881; 882; 883; 884; 885; 886; 887; 888; 889; 890; 891; 892; 893; 894; 895; 900; 913; 914; 915; 928; 929; 930; 931; 932; 933; 934; 935; 936; 937; 938; 939; 940; 941; 942; 943; 944; 945; 946; 947; 948; 949; 950; 951; 952; 953; 954; 955; 956; 957; 958; 959; 960; 961; 962; 963/1; 963/2; 964; 965/1; 965/2; 966; 967; 968; 969; 970; 972; 974; 976; 984; 987; 988; 989; 990; 991; 992; 993; 994; 995; 996; 997; 998; 999; 1000; 1001; 1002; 1003; 1004/2; 1005; 1007; 1008; 1009; 1117; 1118; 1119; 1120; 1121; 1122; 1123; 1124; 1125; 1126; 1127; 1128/1; 1128/2; 1129; 1130; 1131; 1132; 1133; 1134; 1135; 1136; 1137; 1138; 1139; 1140; 1141/1; 1141/2; 1142; 1143; 1144; 1145; 1146; 1147; 1148; 1149; 1150; 1151; 1152; 1153; 1154; 1155; 1156; 1157; 1158; 1159; 1160; 1161; 1162; 1163; 1164; 1165; 1166; 1167; 1168; 1169; 1170; 1171; 1172; 1173; 1174; 1175; 1176; 1177; 1178; 1179; 1180; 1181; 1182; 1183; 1184; 1185; 1186; 1187; 1188; 1190; 1192; 1193; 1195; 1196; 1199; 1209; 1220; 1221; 1222; 1223; 1224; 1225; 1226; 1227; 1228; 1229; 1230; 1231; 1232; 1233; 1234; 1235; 1236; 1237; 1238; 1239; 1240; 1241; 1242; 1243; 1244; 1245; 1246; 1247; 1248; 1249; 1250; 1251; 1252; 1253; 1254; 1256; 1257; 1258; 1259; 1260/3; 1261; 1262; 1263; 1264; 1282; 1283; 1284; 1285; 1286; 1287; 1288; 1335; 1336; 1337; 1342; 2.51; 2.926; 7.875;
--	--	--	--

				<p>Wojślawice: 61/1; 62; 67; 68; 69; 70; 71; 74; 75/1; 75/2; 76; 86/1; 86/2; 87/1; 88/1; 89; 90/1; 91/1; 92/1; 464; 506; 507; 508/1; 509/1; 510/1; 535/1; Wola Zagojska: 1/1; 2/1; 3; 4; 5; 6; 7; 8; 9; 10; 11; 12; 13/1; 14; 15; 16/1; 17; 18; 19; 20; 21; 22; 23; 24; 25; 26; 27/1; 28; 29; 30/1; 54; 73/3; 75; 76; 77/1; 77/2; 78; 79/1; 79/2; 80; 81; 82; 83; 84; 85; 86; 87; 88; 89; 90; 91; 607; 609; 612;</p> <p>Zakrzów: 212; 213; 214; 215; 216; 217; 218; 219; 220; 221; 222; 223; 224; 225; 226; 227; 228; 229; 230; 231; 232; 233; 234; 235; 236; 237; 238; 239; 240; 241; 242; 243; 244; 245; 246; 247; 248; 249; 250; 251; 252; 253; 254; 255; 256; 257; 258; 259; 260; 261; 262; 263; 264; 265; 266; 267; 268; 269/1; 269/2; 270/1; 270/2; 271; 272; 273; 274; 275; 276; 277; 278; 279; 280/1; 280/2; 282; 283; 284; 285; 286; 287; 288; 289; 290; 291; 292; 293; 294; 295; 296; 297; 298; 299; 300; 301; 302; 303; 304; 305; 306; 307; 308; 309; 310; 311; 312; 313; 314; 315; 316; 318; 320; 322; 324; 326; 327; 328; 330; 332; 335; 338; 341; 344; 348; 350; 351; 355; 357; 360/1; 360/2; 362; 364; 366; 450; 451; 455; 456; 457; 458; 547/2; 546; 547/2; 550; 551; 552; 553; 554; 555; 556; 557; 559; 560; 561; 562; 580; 581; 582; 593; 594; 595; 597; 598; 599; 601; 603; 604; 605; 606; 607; 608; 609; 610; 611; 612; 613; 614; 615; 616; 617; 618; 619; 620; 621; 622; 623; 624; 625; 626; 627; 628; 629; 630; 631; 632; 633; 634; 635; 636; 637; 638; 639; 640; 641; 642; 643; 644; 646; 647; 648;</p> <p>Żukowice: 2.1; 2.2; 2.3; 2.4; 2.5; 2.6; 2.7; 2.8; 2.9; 2.10; 2.11; 2.12; 2.13; 2.14; 2.15; 2.16; 2.17; 2.18; 2.19; 2.20; 2.21; 2.22; 2.23; 2.24; 2.25; 2.26; 2.27; 2.28; 2.29; 2.30; 2.31; 2.32; 2.33; 2.34; 2.35; 2.36; 2.37; 2.38; 2.39; 2.40; 2.41; 2.42; 2.43; 2.44; 2.45; 2.46; 2.47; 2.48; 2.49; 2.50; 2.112; 2.117; 2.118;</p> <p>Zurawniki: 17/1; 18; 19; 20; 21/1; 23; 24; 25; 26; 27; 28; 29; 30; 31; 32; 33; 34; 35; 36/1; 38; 39; 40; 41; 42; 43; 44; 46/1; 47; 48; 49/1; 50; 51; 52; 53; 54; 55/1; 56/1; 58/1; 59; 60; 61; 62; 63; 64; 65; 66; 67; 68; 69; 70; 71; 72; 73; 74; 75; 76; 77; 78; 79; 80; 81; 82; 83; 84; 85; 86; 87; 88; 89; 90; 91; 92; 93; 94; 95; 96; 97; 98; 99; 100; 101; 102; 104/1; 105; 106; 107; 108; 109; 110; 111; 112; 113; 114; 115; 117/1; 119/1; 121/1; 122/1; 123/1; 124/1; 125/1; 126/1; 127/1; 141/1; 142/1; 143/1; 144/1; 145/1; 146/1; 148/1; 150/1; 151; 152; 175; 176; 179; 180; 316/1; 319; 321; 322; 323; 329; 330; 331; 332; 333; 334; 335; 336; 337; 338; 341; 342; 343; 344; 396/1; 425; 492; 493; 494; 886/1; 895.</p>	
<b>Działania związane z ochroną czynną</b>					
A3 Wycinanie drzew i krzewów z wywiezieniem biomasy	Wycinka drzew i krzewów pomiędzy 16 października a końcem lutego; do momentu uzyskania zacienienia zbiornika nie przekraczającego 50%, pozostawienie pojedynczych ściętych pni.	Działania ciągłe.	Działki ewidencyjne jak wyżej.		Wykonujący prawa właścicielskie na podstawie porozumienia zawartego z organem sprawującym nadzór nad obszarem Natura 2000 a w odniesieniu do gruntów stanowiących własność Skarbu Państwa lub własność jednostek samorządu terytorialnego

					Zarządca nieruchomości w związku z wykonywaniem obowiązków z zakresu ochrony środowiska na podstawie przepisów prawa albo w przypadku braku tych przepisów na podstawie porozumienia zawartego z organem sprawującym nadzór nad obszarem Natura 2000.
	<b>A11</b> Ograniczenie ekspansji trzciny, z wywiezieniem biomasy.	Koszenie najsilniej zarośniętych trzciną płatów siedliska dwa pokosy w roku (w okresie maj/czerwiec i wrzesień/październik); dwukrotnie na tych samych powierzchniach, do czasu zlikwidowania gatunku lub osiągnięcia zwarcia nie przekraczającego 20%.	Działanie ciągłe.	Działki ewidencyjne jak wyżej	Wykonujący prawa właścicielskie na podstawie zobowiązania podjętego w związku z korzystaniem z programów wsparcia z tytułu obniżenia dochodowości albo na podstawie porozumienia zawartego z organem sprawującym nadzór nad obszarem Natura 2000 a w odniesieniu do gruntów stanowiących własność Skarbu Państwa lub własność jednostek samorządu terytorialnego Zarządca nieruchomości w związku z wykonywaniem obowiązków z zakresu ochrony środowiska na podstawie przepisów prawa albo w przypadku braku tych przepisów na podstawie porozumienia zawartego z organem sprawującym nadzór nad obszarem Natura 2000.
<b>Działania związane z monitoringiem stanu przedmiotów ochrony oraz monitoringu realizacji celów działań ochronnych</b>					
	<b>C1</b> ocena stanu zachowania przedmiotów ochrony.	Zgodnie z obowiązującą metodyką.	W trakcie obowiązywania planu zadań ochronnych.	Punkty monitoringu zostaną wyznaczone zgodnie z obowiązującą metodyką, w trakcie pierwszego monitoringu po ogólnej lustracji siedlisk gatunku w obszarze Natura 2000.	Sprawujący nadzór nad obszarem Natura 2000.
<b>1096</b> <i>Lampetra planeri</i> Minóg strumieniowy	<b>Działania związane z uzupełnieniem stanu wiedzy</b>				
<b>1145</b> <i>Misgurnus fossilis</i> Piskorz	<b>D1</b> Inwentaryzacja terenowa i uzupełnienie stanu wiedzy.	Analiza rozmieszczenia i stanu zachowania przedmiotu ochrony. Określenie uwarunkowań ochrony oraz podjęcie stosownych działań w oparciu o uzyskane nowe dane.	Do 5 lat od wydania zarządzenia.	W obszarze Natura 2000.	Sprawujący nadzór nad obszarem Natura 2000.
<b>1149</b> <i>Cobitis taenia</i> Koza					
<b>1130</b> <i>Aspius as</i>					

<p><i>pius</i> Boleń <b>1163</b> <i>Cottus gobio</i> Głowacz białopłetwy <b>5339</b> <i>Rhodeus</i> <i>sericeus amarus</i> Różanka</p>					
<p><b>1014</b> <i>Vertigo</i> <i>angustior</i> Poczwarówka zwężona</p>	<b>Działania związane z utrzymaniem lub modyfikacją metod gospodarowania</b>				
	<b>B2</b> Utrzymanie siedliska.	W szczególności poprzez: odstąpienie od zalesiania, nawożenia nawozami organicznymi i mineralnymi, osuszania, makroniwelowania terenu. Koszenie z wywiezieniem biomasy nie częściej niż raz na 5 lat.	Działanie ciągłe.	Młodzawy Duże: 537/2; Umianowice: 926/2.	Wykonujący prawa właścicielskie na podstawie porozumienia zawartego z organem sprawującym nadzór nad obszarem Natura 2000.
	<b>Działania związane z ochroną czynną</b>				
	<b>A2</b> Koszenie/ścinanie z wywiezieniem biomasy.	Zabieg koszenia w terminie od 15 września do 30 października przeprowadzić od środka na zewnątrz, na ok. 20% powierzchni działki co roku lub całość raz na 5 lat; koszenie na wysokości ok. 10-15 cm lub prowadzić użytkowanie zgodnie z wymogami pakietu rolnośrodowiskowego, ukierunkowanego na ochronę siedliska 6410.	Działanie ciągłe.	Działki ewidencyjne jak wyżej.	Wykonujący prawa właścicielskie na podstawie porozumienia zawartego z organem sprawującym nadzór nad obszarem Natura 2000.
	<b>A4</b> Wypas.	Wypas zwierzętami gospodarskimi – wskazane bydło, owce, kozy obsada do 0,36 i obciążenie do 4 DJP/ha/rok. Na ok. 30 % powierzchni rocznie. Na innych powierzchniach niż zabieg koszenie/ścinanie z wywiezieniem biomasy (w danym roku) lub prowadzić użytkowanie zgodnie z wymogami pakietu rolnośrodowiskowego, ukierunkowanego na ochronę siedliska 6410.	Działanie ciągłe.	Działki ewidencyjne jak wyżej.	Wykonujący prawa właścicielskie na podstawie porozumienia zawartego z organem sprawującym nadzór nad obszarem Natura 2000.
	<b>A3</b> Wycinanie drzew i krzewów z wywiezieniem biomasy.	Wycinka pomiędzy 16 października a końcem lutego; przy lub poniżej szyi korzeniowej, na najbardziej zarośniętych powierzchniach siedliska.	Działanie ciągłe do czasu odkrzewienia powierzchni.	Działki ewidencyjne jak wyżej.	Wykonujący prawa właścicielskie na podstawie porozumienia zawartego z organem sprawującym nadzór nad obszarem Natura 2000.

	<b>Działania związane z monitoringiem stanu przedmiotów ochrony oraz monitoringiem realizacji celów działań ochronnych</b>				
	C1 ocena stanu zachowania przedmiotów ochrony.	Zgodnie z obowiązującą metodyką, z uwzględnieniem wymienionych działań.	W trakcie obowiązywania planu zadań ochronnych.	Punkty monitoringu zostaną wyznaczone zgodnie z obowiązującą metodyką, w trakcie pierwszego monitoringu po ogólnej lustracji siedlisk gatunku w obszarze Natura 2000.	Sprawujący nadzór nad obszarem Natura 2000.
	<b>Działania związane z uzupełnieniem stanu wiedzy</b>				
	D1 Inwentaryzacja terenowa i uzupełnienie stanu wiedzy.	Analiza rozmieszczenia i stanu zachowania przedmiotu ochrony. Określenie uwarunkowań ochrony oraz podjęcie stosownych działań w oparciu o uzyskane nowe dane.	Do 5 lat od wydania zarządzenia.	W obszarze Natura 2000.	Sprawujący nadzór nad obszarem Natura 2000.
<b>1032</b> <i>Unio crassus</i> Skójką gruboskoropowa	<b>Działania związane z uzupełnieniem stanu wiedzy</b>				
	D1 Inwentaryzacja terenowa i uzupełnienie stanu wiedzy.	Analiza rozmieszczenia i stanu zachowania przedmiotu ochrony. Określenie uwarunkowań ochrony oraz podjęcie stosownych działań w oparciu o uzyskane nowe dane.	Do 5 lat od wydania zarządzenia.	W obszarze Natura 2000.	Sprawujący nadzór nad obszarem Natura 2000.
<b>1037</b> <i>Ophiogomphus cecilia</i> Trzepla zielona	Przedmiot na znanych stanowiskach nie wymaga działań związanych z utrzymaniem lub modyfikacją metod gospodarowania oraz z ochroną czynną				
	<b>Działania związane z monitoringiem stanu przedmiotów ochrony oraz monitoringiem realizacji celów działań ochronnych</b>				
	C1 ocena stanu zachowania przedmiotów ochrony.	Zgodnie z obowiązującą metodyką.	W trakcie obowiązywania planu zadań ochronnych.	Punkty monitoringu zostaną wyznaczone zgodnie z obowiązującą metodyką, w trakcie pierwszego monitoringu po ogólnej lustracji siedlisk gatunku w obszarze Natura 2000.	Sprawujący nadzór nad obszarem Natura 2000.
<b>6177</b> <i>Maculinea (Phengaris) teleiüs</i> Modraszek telejus	<b>Działania związane z utrzymaniem lub modyfikacją metod gospodarowania</b>				
	B2 Utrzymanie siedliska gatunku	W szczególności poprzez: odstąpienie od zaorywania, zalesiania, osuszania,	Działanie ciągłe.	Brzeście:156/1;159/1;161/1;162/1;168/1;171/1;173/1;175/1;177/1;178;180;278;279;280;281;282;283;284;285;286;287/1;290;291;292;293;294;295;296;	Wykonujący prawa właścicielskie.



			<p>0;111;318/1;320/1;959;960;961;962;963;964;965;966;967;968;969;970;971; 972;973;974;975;976;977;978;979;980;981;982;983;984;985;986;987;988;9 89;990;991;992;993;994;995;996;997;998;999;1000;1001;1002;1003;1004; 1005;1006;1007;1008;1009;1010;1011;1012;1013;1014;1015;1016;1017;10 18;1019;1020;1021;1022;1023;1025; Galów:16;17;18;52;53;82;90;91;92;111;813;820;821;822;823;824;825;826; 827;828;829;830;831;832;833;834;835;836;837;838;839;841;848;978;981;9 82;983;984;985; Górki:2.1;2.2/1;2.3/1;2.3/2;2.4;2.5;2.6;2.7;2.8;2.9/1;2.9/2;2.10/1;2.11;12/1;2 .12/2;2.13;2.14;2.15;2.16;2.17;2.18;2.19;2.20;2.21;2.22;2.23/1;2.24/1;2.24/2 ;2.25/1;2.26/1;2.27/1;2.28/1;2.29/1;2.30/1;2.31/1;2.32;2.33;2.34;2.35;2.36;2. 37;2.38/1;2.38/2;2.39;2.40;2.41/1;2.41/2;2.42;2.43;2.44;2.45;2.46;2.47;2.48; 2.49;2.50;2.51;2.52;2.53;2.54/1;2.54/2;2.55;2.65/1;2.66/1;2.66/2;2.67/2;2.67 /8;2.67/9;2.68/1;2.69/2;2.70;2.80/1;2.80/2;2.81;2.82;2.83/1;2.83/2;2.84;2.85; 2.86;2.87;2.88/1;2.88/2;2.89;2.90;2.91;2.112;2.113;2.114;2.115;2.116;2.117 ;2.118;2.119;2.120;2.121;2.122/1;2.123;2.124;2.125;2.126/1;2.126/2;2.12 6/3;2.127/5;2.127/6;2.127/8;2.128/1;2.129;2.130/1;2.131/1;2.132/5;2.132/6; 2.133;2.134/1;2.134/2;2.135/1;2.135/2;2.135/3;2.136;2.137;2.142;2.143;2.1 44;2.145;2.146;2.147;2.148;2.149;2.150;2.151;2.152;2.153;2.154;2.155;2.15 6/1;2.156/2;2.156/3;2.157/1;2.157/2;2.158;2.159;2.160;2.161;2.162;2.163;2. 164;2.165/1;2.165/2;2.166;2.167;2.168;2.169;2.170;2.171;2.172;2.173/2;2.1 74;2.175;2.205;2.206;2.207;2.208/1;2.208/2;2.209;2.210/1;2.210/2;2.211;2. 212;2.213/1;2.213/2;2.214;2.215;2.264;2.265;2.266;2.267/1;2.267/2;2.268/1 ;2.268/2;2.268/3;2.275/1;2.275/2;2.276;2.277;2.278;2.279;2.280;2.281;2.28 2;2.283;2.284;2.285;2.286;2.287;2.288;2.289;2.291;2.292;2.313;2.314;2.316 /1;2.317;2.318; Gorszylawice:98;99;100;101;102;103;104;105;106;107;108; Grochowiska:6/1;7/1;8/1;9/1;10/1;11/1;59/1;60/1;61/1;62/1;63/1;64/1;65/1;6 6/1;84;85;86;87;88;89;90;91;92;151;152;153;154;155;156;157;158;159;160/ 1;160/2;161;162;163;164;165;166;167;168;169;170;171;172;173;174;175;1 76;177;178;179;238;239;240;241;242;244;245;246;247;248/1;248/2;249;25 0;251;252;253;254;255;256;257;258;259;260;261;262;263;264;265;266;267 ;268/1;268/2;269;270;271;272;273;274;276/1;277;278;279;280;281/1;282/1; 283/1;284/1;404/1;405/1;406/1;425;426;427;428;429;430;457/1;494;495;49 6; Janów:9/1;10;11;12;13;14;15;16;17;18;19;20;21;22;23;24;25;26;27;28;29;3 0;31;32;33;34;35;36;37;38;39;40;41;42;43;44;45;46;47;48;49;50;51;52;53;5 4;55;56;57;58;59;60;61;62;63;93;97/1;99;100;101;102;103;104;105;106;107 ;108;109;110;111;112;113;114;116/1;117/1;121;125;126;127/1;128/1;131;1 32;133;134;135;136/1;137;138;139;140;141;142;143;144;145;146;147;234; 322/1; Jurków:2.1228;2.1229;2.1230;2.1231;2.1232;2.1233;2.1234;2.1235/1;2.123 5/3;2.1539; Kameduły:82;84;85;88;90;92; Kliszów:320;321;322;324;325;326;461/1;480;481;482;486;487;488;489;490 ;492;493;494;495/1;595; Kobylniki:286;287;288;289;290;291;292;293;294;295;296;297;298;299;300 ;301;302;303;355;538;539;540;541;542;543;544;545;546;547;548;549;550; 551;552;553;554;555;556;557;558;559;560;561;562;563;564;565;566;567;5 68;569;570;571;572;573;574;575;576;577;578;579;580;581;582;583;584;58</p>
--	--	--	--



			<p>5;586;587;588;589;590;591;592;593;594;595;596;597;598;599;600;601;602;603;604;605;606;607;608;609;610;611;612;613;614;615;616;617;618;619;622;623;624;625;627;628;629;630;631;632;633;634;635;636;637;638;639;640;641;642;643;644;645;646;647;648;649;650;651;652;653;654;655;656;657;658;659;660;661;662;663;664;665;666;667;668;669;672;673;674;675;676;677;678;679;680;681;682;683;684;685;686;687;688;689;690;691;692;693;694;695;696;697;698;699;700;701;702;703;704;705;706;707;708;709;710;711;712;713;714;715;716;717;718;719;720;721;723;724;725;726;727;728;729;730;731;732;734;735;736;737;738;739;740;741;742;743;744;745;746;747;748;749;750;751;753;1371;1372;1387;1389;1390;1391;1486;1504;1505/1;1505/2;</p> <p>Kopernia:1068/1;1071/1;1074/1;1077/1;1080/1;1083/1;1085/1;1087/1;1089/1;1091/1;1093/1;1095/1;1097/1;1099/1;1101/1;1103/1;1105/1;1107/1;1109/1;1111/1;1113/1;1115/1;1117/1;1119/1;1121/1;1123/1;1125/1;1126/1;1128/1;1130/1;1132/1;1135/1;1138/1;1141/1;1144/1;1147/1;1150/1;1153/1;1156/1;1159/1;1162/1;1165/1;1168/1;1171/1;1393;1471;1472;1473;1474;1475;1476;1477/1;1477/2;1478;1479;1480;1481;1482;1483;1484;1485;1487;1488;1489;1490;1491;1492;1493;1494;1495;1496;1497;1498;1508;</p> <p>Kowala;3;4;5;6;7;8;9;10;11;521;</p> <p>Krzyżanowice Dolne: 122;123/1;125;127/1;128;131/1;132;134/1;135;138;141;148;152;156;164;192/1;193/1;194/1;195/1;196/1;197/1;199/1;200/1;</p> <p>Las Winiarski:78/3;79;</p> <p>Leszcze:374/1;375;377/1;378;380/1;382;384/1;387;389/1;391;393/1;395;397/1;399;401/1;403;405/1;407;412/1;415/1;420/1;421;423/1;424;425;440;441;442;443;444;445;446;</p> <p>Michałów:91;92;93;94;95;96;97;98/1;98/2;99/1;99/2;99/3;107;108;109;110;111;112;</p> <p>Łatanice;26;32;34/1;34/2;35;36/1;36/2;37/1;37/2;40;41;42;43/1;43/2;616;617;618/1;618/2;619;640;641;642;643;644;646;647;648;649;650;651;652;653;654;664;800;</p> <p>Młodzawy Duże: 440;441;442;443;444;445;446/1;446/2;447/1;447/2;448;449/1;449/2;450/1;450/2;451;452;453;454;455;456;457;458;459;460;461;462;463;464;465/1;465/2;466;467;468/1;468/2;469;534;535;536;537/1;537/2;538;539/1;539/2;540/1;540/2;541;542/1;542/2;543/1;543/2;544;545;546;547;548/1;548/2;549;550;551;552/1;552/2;553;554;555;556;557;558;559;560;561;562;563;564/1;564/2;564/3;565;566;567;568;569;570;571;572/1;572/2;573;574;575;576;577;578;579;580;581;582/1;582/2;583;584/1;584/2;585;586;587;588;589/1;589/2;590;591;592;593;594;595;596;597/1;597/2;598/1;598/2;599/1;599/2;600/1;600/2;601;602/1;602/2;603;604;605;606;620;621;622;623;624;625;626/1;626/2;627;628;629;630;631;632;</p> <p>Niegosławice:40/1;40/2;40/3;41;42;43;44;45;46;47;48;49;51/1;54/1;55/1;56/1;57/1;58/2;58/4;58/5;59/1;60/1;61/1;62/1;63/1;64/1;65/1;66/1;67/1;68/1;69/1;70/1;71/1;72/1;73/1;74/1;75/1;76/1;77/1;78/1;79/1;80/1;81/1;82/1;83/1;84/1;85/1;86/1;87/1;88/1;89/1;90/1;142/2;142/7;144;233;234;235;236;237;238;239;240/1;240/2;241;242;243;244;245;246;247;248;249;250;251;253;254;255;256;257;258;259;260;261;263;264;265;266;267;268;269;270;271;274;27</p>
--	--	--	---

			<p>5;276;277;278;279;280;;281;282;283;284;285/1;285/2;286;287;288;289;290;291;292;293;294;295;296;297;298;299;300;301;302;303;304;305;306;307;312;313;314;315;316;317;321/1;322;323;324;325;328;329;330;331;332;333;334;335;336;337;338;339;340;341;342;343;344;345;346;347;348;349;350;351;352;353;354/1;354/2;355/1;355/2;356;638;639;640/1;640/2;641;668;788;789;790;791;792;793/1;794/1;795/1;840;841;842;843;844;845;846;847;848;849;850;851;852;853;854;855;856;857;858;859;860;861;862;863;864;900;901;902;903;915;</p> <p>Nieprawice:642;643/1;643/2;643/3;689/1;689/2;690/1;691/1;692/1;692/2;693/1;</p> <p>Nowa Zagość: 275;276;277;278;279;280;281;282;283;284;285;286;287;288;289;290;291;292;293;294;295;296;297;298;561;</p> <p>Nowy Korczyn: 282;283;284;285;286;287;288;289;290;291;292;293;294;295;296;297;298;299;300;301;302;303;304;305;306;307;308;309;310;311;312;313;314;315;316;317;318;319;320;321;376;377;378;379;380;431;999;1000;1001;1002;1003;1004;1005;1006;2026;</p> <p>Pasturka:400;401;402;403;404;405;406;407;408;409;410;411;412;413;414;415;416;417;418;419;420;421;422;423;424;425;426;427;428;429;430;431;432;452;455;458;461;464;467;470;472;473;475;476;477;478;479;480;481;482;483;484;485;486;487;488;489;490;491;492;493;494;495;496;499;510;511;512;513;514;515;516;517;518;519;520;521;522;524;525;540;541;542;543;544;545;546;547;548;549;550;551;552;553;554;556;557;558;559;561;562;563;564;565;566;567;568;569;571;572;573;574;575;774;803;826;827;828;830;835;</p> <p>Pińczów m. - obręb 11: 46/2;124/4;124/8;125;126;127;128;129;130;131;132;133;134;135;136;137;138;139;140;141;142;143;183/9;204/1;204/2;204/3;205;206;207;208;209;210;211;212;222;223;225/1;257;258;258;259;259;260;261;262;263;264;265;266;267;268;269;270;271;272;273;274;275;276;277;278;279;280;281;282;283;284;285;286;287;288;289;290;291;292;293;294;295;309;</p> <p>Pińczów m. - obręb 14: 198;203;204;147/4;147/5;104;105;107;108;109;110;111;113;115;117;119;123;124;125;126;127;128;129;334;337;341;351;</p> <p>Pińczów m. - obręb 15: 104;105;107;108;109;110;111;113;115;117;119;123;124;125;126;127;128;341;351;</p> <p>Podłęże:59;60;61;62;63;64;65;66;67;68;69;70;71;72;73;74;75;76;77;78;79;80;81;84;98;99;100;101;102;104;105;106;107;108;110;112;114;116;118;120;122;124;126;128;130;132;134;136;138;140;142;144;146;148;150;152;154;156;158;160;162;171;214;215;216;217;219;220;221;222;223;224;225;226;227;228;229;344;346;348;350/2;352;354;935; Sepichów;60;61;63;65;67;69;</p> <p>Skorocice:2.96;2.97;2.98;2.99;2.100;2.101;2.102;2.120;2.121;2.126;2.162;2.163;2.164;2.165;2.166;2.167;2.168;2.169;2.170;2.171;2.172;2.173;2.174;2.175;2.176;2.177;2.178;2.179;2.180;2.181;2.183;2.184;2.185;2.186;2.187;2.188;2.189;2.190;2.191;2.192;2.193;2.194;2.195;2.196;2.197;2.198;2.199;2.200;2.201;2.202;2.203;2.204;2.205;2.206;2.207;2.208;2.209;2.210;2.211;2.229;</p>
--	--	--	---

			<p>2.230;2.241;2.242;2.243;2.244;2.245;2.246;2.247;2.248;2.249;2.250;2.251;2.252;2.253;2.254;2.255;2.256;2.257;2.258;2.259;2.260;2.261;2.262;2.263/1;2.263/2;2.264;2.265;2.266;2.267;2.268;2.269;2.270;2.271;2.272;2.273;2.274;2.276;2.277;2.278;2.279;2.280;2.281;2.282;2.283;2.284;2.285;2.286;2.287;2.288;2.289;2.290;2.291;2.292;2.293;2.294;2.295;2.296;2.297;2.298;2.299;2.300;2.301;2.302;2.303;2.304;2.305;2.306;2.307;2.308;2.309;2.310;2.311;2.312;2.313;2.314;2.315;2.316;2.317;2.320;2.323;2.326;2.329;2.332;2.335;2.337;2.339;2.341;2.343;2.345;2.347;2.349;2.351;2.353;2.355;2.356;2.368;2.785;2.786;2.787;2.788;2.789;2.790;2.791;2.792;2.793;2.794;2.795;2.796;2.797;2.798;2.799;2.800/1;2.800/2;2.801;2.805;2.806;2.807;2.808;2.809;2.810;2.811;2.812;2.813;2.815;2.816;2.817;2.818;2.819;2.820;2.821/1;2.821/2;2.822;2.823;2.824;2.825;2.828;2.829;2.830;2.831;2.832;2.833;2.834;2.835;2.836;2.837;2.838;2.839;2.840;2.841;2.842;2.843;2.844;2.845;2.846;2.847/1;2.847/2;2.848;2.849;2.850;2.987;2.988;2.1000;2.1003;2.1006;2.1009;2.1012;2.1015;2.1018;2.1020;2.1022;2.1050;2.1051;</p> <p>Skotniki Dolne: 419/2;420/2;422;424;433;1002;1003;1004;1005;1006;1007;1008;1009;1010;1011;1012;1013;1014;1015;1016;1017;1018;1019;1020;1021;1022;1023;1024;1025;1026;1027;1028;1029;1030;1031;1032;1033;1034;1035;1036;1037;1038;1039;1040;1041;1042;1043;1044;1045;1046;1047;1048;1049;1050;1051;1052;1053;1054;1055;1056;1057;1058;1059;1060;1061;1062;1063;1064;1065;1066;1067;1068;1069;1070;1071;1072;1073;1074;1075;1076;1077;1078;1079;1080;1081;1082;1083;1084;1085;1086;1087;1088;1089;1090;1091;1093;1094;1095;1096;1097;1098;1099;1100;1101;1102;1103;1104;1105;1107;1108;1109;1110;1111;1112;1113;1114;1116;1118;1120;1122;1124;1126;1128;1130;1132;1134;1136;1138;1140;1142;1153;1154;1155;1156;1157;1158;1159;1160;1161;1162/1;1163;1164;1165;1166;1167;1168;1169;1170;1171;1172;1173;1174;1175;1176;1177;1178;1179;1180;1181;1182;1183;1184;1185;1186;1187;1188;1191;1192;1193;1194;1195;1196;1197;1198;1199;1200;1201;1202;1203;1204;1205;1206;1207;1208;1209/1;1209/2;1210;1211;1212;1213;1214;1215;1216;1217;1218;1219;1220;1221;1222;1223;1224/1;1227;1753;1759;1765;</p> <p>Skowronno Dolne: 892/3;893/2;893/3;894/2;894/3;895/2;895/3;896/2;896/3;896/4;897/2;897/3;897/4;898/2;898/3;899/2;899/3;900/2;900/3;900/4;901/2;901/3;902/2;902/3;903/2;903/3;904/2;904/3;904/4;905/2;905/3;906/2;906/3;907/2;907/3;908/2;908/3;909/2;909/3;909/5;910/2;910/3;910/4;910/5;911/2;911/3;911/4;911/5;912/2;912/3;912/4;912/5;913/2;913/3;914/2;914/3;915/2;915/3;915/4;915/5;916/2;916/3;916/4;916/5;917/2;917/3;917/4;917/5;918/2;918/3;918/4;918/5;919/2;919/3;919/4;919/5;920/2;920/3;920/4;920/5;921/2;921/3;921/4;921/5;922/2;922/3;923/2;923/3;923/4;923/5;924/2;924/3;925/2;925/3;926/2;926/3;927/2;927/3;928/2;928/3;929/2;929/3;930/2;930/3;930/4;930/5;931/2;931/3;931/4;931/5;932/2;932/3;933/2;933/3;934/2;934/3;934/4;934/5;935/2;935/3;935/4;935/5;936/2;936/3;936/4;936/5;937/2;937/3;937/4;937/5;938/2;938/3;938/4;938/5;939/2;939/3;939/4;939/5;940/1;940/3;941/1;941/2;941/3;942/1;943/1;943/2;944/1;944/2;945/1;945/2;946/1;946/2;947/1;947/2;948/1;948/2;949/1;949/2;950/1;950/2;951/1;951/2;952/1;952/2;953/2;954/2;955/2;956/2;957/2;958/2;959/2;960/2;961/2;962/2;963/2;1066;1067;1068;1069;1070;107</p>
--	--	--	---

			<p>1;1072;1073;1074;1075;1076;1077;1078;1079;1080;1081;1082;1083;1084; 1085;1086;1087;1088;1089;1090;1091;1092;1093;1094;1095;1096;1097;10 98;1099;1100;1101;1102;1103;1104;1105;1106;1107;1108;1109;1110;1111 ;1112;1113;1114;1115;1116;1117;1118;1119;1120;1121;1122;1123;1124;1 125; Skrzypiów:1;2;3;4;5;6;7;8;9;10;11;12;13;14;15;16;17/1;17/2;18;21;22;23;24 ;25;26;27;28;29;30;31;32;33;34;35;36;37;38;39;40;41;42;43;44;45;46;47;48 ;51;53;656;657;660;661; Stara Zagosać: 409/1;409/2;410;411;412;413;414;444;445;446;447;448;449;450;451;452;4 53/1;453/2;454;455;456;457;458;459;461/1;461/2;460;462;463;465;466;467 ;468;469;470/1;471;472;473;474;475;476;477;478;479;480;481;482;483;48 4;485;486;487;488;489;490;491;492;493;494;495;496;497;498;499;500;501 ;502;503;504;505;506;507;508;509;510;511;512;513;514;515/1;516;517/1;5 17/2;518;519;520;521/1;521/2;522;523;524;525;526;527;528;529;530;531;5 32;533;534;535;536/1;536/2;537;538;539;540;541;542;543;544;545;546;54 7;548;549;550/1;550/2;551;552;553;554;555;556;557;824;825;826;827;828 ;829;830;831;832;833;834;835;836;838;839;840;841;842;843;844;845;846; 848/1;850/1;852/1;853;854;855;856;858/1;860/1;862/1;864/1;866;868/1;870 /1;872/4;872/5;872/6;873;874;875;876;877;878;886;888;889;890;891;891;8 92;893;894;895;896;897;898;899;900;901;902;905;906;907;908;909;910;91 1;912;913;914;915;916;917;918;919;920;922;945;946;949;950;951;952/1;9 52/2;954;955;956;957;958;960/2;960/4;961;987;1037;1038;1039;1040;1041 ;1042;1043;1044;1045;1046/1;1046/2;1047;1048;1049;1050;1051;1052;105 3;1054/1;1054/2;1055;1056;1057;1058;1059;1060;1061;1062;1063;1064;10 65;1066;1067;1068;1069;1070;1071;1072;1073;1074;1075;1076;1077;1078 ;1079;1080;1081;1082;1083;1084;1085;1086;1087;1088;1089;1090;1091;1 092;1093;1094;1095;1096;1097;1098;1099;1100;1101;1102;1103;1104;110 5;1106;1107;1108;1109/1;1109/2;1110;1111;1112;1113/1;1113/2;1114;111 5;1116;1117;1118;1119;1120;1121;1122;1123;1124;1125;1126;1127;1128/ 1;1128/2;1129;1130;1131;1132;1133;1134;1135;1136;1137;1138;1139;114 0;1141;1142;1143;1144;1145;1146;1147;1148;1149;1154; Strozyska:2.38;2.39;2.40;2.41;2.42;2.43;2.44;2.45/1;2.45/2;2.46;2.47;2.48;2. 49;2.110;2.111;2.112;2.113;2.114;2.115;2.116;2.117;2.118;2.119;2.120;2.12 1;2.122;2.123;2.124;2.125;2.126;2.127;2.149;2.150;2.152;2.153;2.154;2.155 ;2.156;2.157;2.158;2.159;2.160;2.161;2.162;2.163;2.164;2.165;2.166;2.167; 2.168;2.169;2.170;2.171;2.172;2.173;2.174;2.175;2.176;2.177;2.178;2.179;2 .180/1;2.180/2;2.181;2.182;2.183;2.184;2.185;2.186;2.187;2.187;2.309;2.31 0;2.311;2.312;2.313;2.314;2.315;2.316;2.317;2.318/1;2.318/2;2.319;2.320;2 .321; Szarbków:301/1;449/1;449/2;450/1;450/2;450/3; Umianowice:10/2;11;12/1;12/2;16;17;1403;1404;1405;1438;1439;1447; Uników:273;274;275;276;277;278;279;280;281;282;283;284;285;286;287;2 88;289;290/1;290/2;291/1;291/2;292/1;292/2;293;294;371;373;375;377;379; 381;383;385;387;389;391;393;395;397;399;401;403;405;407;409;411;413;4 15;417;419;421;423;425;427;429;431;433;435;437;439;441;443;445;447;44 9;451;453/1;453/2;456;459;462/1;465/4;465/5;469;533/1;535;537;539;541;5 43;545;547;549;551;553;555;557;559;744;745/1;746;749;757;758/1;759;76 0;761;767;768;769;770;771;772;773;774;775;776/1;776/2;777;783;785;787;</p>
--	--	--	--

				789;942;943;944;945;946;947;948;949;950;951;952;953;954;955;956;957;958;959;960;961;962;963;964;965;966;967;968;969;970;971;972;973;974;975;976;977;978;979;980;981;982;983;984;985;986;987;1003;1004;1005;1006/3;1007;1009;1011/1;1011/2;1013;1015;1018.	
<b>Działania związane z ochroną czynną</b>					
<b>A2</b> Koszenie z wywiezieniem biomasy (Działanie fakultatywne*).	Zabieg koszenia na wysokości 10-15 cm przeprowadzać od środka na zewnątrz powierzchni - pierwszy pokos do 10 czerwca, drugi pokos po 15 września. Minimum 50% rocznie (optimalnie 90% - w tym przypadku z pozostawieniem pasów runi około 10%) w każdym roku na innej powierzchni; dopuszczalny jest drugi pokos w/w powierzchni lub prowadzić użytkowanie zgodnie z wymogami pakietu rolnośrodowiskowego, ukierunkowanego na ochronę siedliska 6410.	Działanie ciągłe.	Działki ewidencyjne jak wyżej.		Wykonujący prawa właścicielskie na podstawie zobowiązania podjętego w związku z korzystaniem z programów wsparcia z tytułu obniżenia dochodowości albo na podstawie porozumienia zawartego z organem sprawującym nadzór nad obszarem Natura 2000.
<b>A11</b> Ograniczenie ekspansji trzciny, z wywiezieniem biomasy (Działanie fakultatywne*).	Koszenie najsilniej zarośniętych trzciną płatów siedliska dwa pokosy w roku (w okresie maj/czerwiec i wrzesień/październik); dwukrotnie na tych samych powierzchniach, do czasu zlikwidowania gatunku lub osiągnięcia zwarcia nie przekraczającego 20% lub prowadzić użytkowanie zgodnie z wymogami pakietu rolnośrodowiskowego, ukierunkowanego na ochronę siedliska 6410.	Działanie ciągłe.	Działki ewidencyjne jak wyżej.		Wykonujący prawa właścicielskie na podstawie zobowiązania podjętego w związku z korzystaniem z programów wsparcia z tytułu obniżenia dochodowości albo na podstawie porozumienia zawartego z organem sprawującym nadzór nad obszarem Natura 2000.
<b>A3</b> Wycinanie drzew i krzewów z wywiezieniem biomasy (Działanie fakultatywne*).	Wycinka pomiędzy 16 października a końcem lutego przy lub poniżej szyi korzeniowej. Dopuszcza się pozostawienie pojedynczych rozproszonych drzew i krzewów (w tym kęp), jednak nie więcej niż 10% powierzchni działki.	Działanie ciągłe do czasu odsłonięcia powierzchni.	Działki ewidencyjne jak wyżej.		Wykonujący prawa właścicielskie na podstawie porozumienia zawartego z organem sprawującym nadzór nad obszarem Natura 2000.
<b>A4</b> Wypas (Działanie fakultatywne*).	Wypas od 15 lipca do 15 października zwierzętami gospodarskimi – prowadzony zamiast drugiego pokosu, spasanie powierzchni obsadą do 0,36 i obciążeniem do 4 DJP/ha/rok; Po zakończeniu wypasu wykosić niedojady. Dopuszcza się wypas po drugim koszeniu	Działanie ciągłe.	Działki ewidencyjne jak wyżej.		Wykonujący prawa właścicielskie na podstawie zobowiązania podjętego w związku z korzystaniem z programów wsparcia z tytułu obniżenia dochodowości albo na podstawie porozumienia zawartego z organem sprawującym nadzór nad obszarem Natura 2000.

		oraz wypas całoroczny, na całej działce ale nie częściej niż raz na 3 lata lub prowadzić użytkowanie zgodnie z wymogami pakietu rolnośrodowiskowego, ukierunkowanego na ochronę siedliska 6410.			
<b>Działania związane z monitoringiem stanu przedmiotów ochrony oraz monitoringu realizacji celów działań ochronnych</b>					
<b>C1</b> ocena stanu zachowania przedmiotów ochrony.	Zgodnie z obowiązującą metodyką.	W trakcie obowiązywania planu zadań ochronnych.	Punkty monitoringu zostaną wyznaczone zgodnie z obowiązującą metodyką, w trakcie pierwszego monitoringu po ogólnej lustracji siedlisk gatunku w obszarze Natura 2000.	Sprawujący nadzór nad obszarem Natura 2000.	
<b>4038</b> <i>Lycaena helle</i> Czerwończyk fioletek	<b>Działania związane z utrzymaniem lub modyfikacją metod gospodarowania</b>				
<b>B2</b> Utrzymanie siedliska gatunku (Działanie obligatoryjne*).	W szczególności poprzez: odstąpienie od zaorywania, zalesiania, osuszania, makroniwelacji terenu. Koszenie z wywiezieniem biomasy co najmniej raz na 2 lata.	Działanie ciągłe.	Brzeście: 156/1; 159/1; 161/1; 162/1; 168/1; 171/1; 173/1; 175/1; 177/1; 178; 180; 278; 279; 280; 281; 282; 283; 284; 285; 286; 290; 291; 292; 293; 294; 295; 296; 297; 298; 299; 287/1; 333/1; 336/1; 339/1; 342/1; 345/1; 348/1; 351/3; 351/4; 352/1; 356/1; Podłęże: 344; 346; 348; 352; 354; 350/2; Zakrzów: 81; 83; 84; 85; 86; 87; 103; 104; Młodzawy Duże: 440; 441; 442; 443; 445; 446/1; 446/2; 447/1; 447/2; 448; 449/1; 449/2; 450/1; 450/2; Zakrzów: 580; 581; 582; 612; 614; 617; 621; 622; 623; 624; 625; 626; 627; 628; 629; 630; Umianowice: 10/2; 11; 12/1; 12/2; 14/2; 14/3; 16; 17; 19; 20; 21; 1513; Kopernia: 1393; 1421; 1422; 1423; 1424; 1425; 1426; 1427; 1428; 1429; 1430; 1431; 1432; 1433; 1434; 1435; 1436; 1437; 1438; 1439; 1440; 1441; 1442; 1443; 1444; 1445; 1446; 1447; 1448; 1449; 1450; 1451; 1452; 1453; 1454; 1455; 1456; 1457; 1458; 1459; 1460; 1461; 1462; 1463; 1464; 1465/1; 1465/2; 1466; 1467; 1468 Michałów: 1; 13; 14; 15; 16; 17; 18; 19; 20; 21; 22/1; 22/2; 22/3; 23; 24; 25; 26; 27; 40; 41; 42; 43; 44; 45; 46; 47; 48; 49; 50; 51; 52; 53; 54; 55; 90; 91; 92; 93; 94; 95; 96; 97; 98/1; 98/2; 99/1; 99/2; 99/3; 102; 103; 104; 105; 106; 107; 108; 109; 110; 111; 112; Pińczów M. - Obręb 11: 257; 258; 259; Skrzypiów: 1; 2; 3; 4; 5; 6; 16; 17/1; 17/2; 18; 265; 266; 287; 288; 289/2; 289/3; 289/4; 290; 322; 323; 326; 328; 329; 330; 331; 332; 333/1; 333/2; 334/2; 335; 336; 337; 662; 663/1; 663/2; Niegosławice: 16/1; 16/2; 16/3; 17/1; 18/2; 18/3; 19; 20; 21; 27; 28; 29; 30; 31; 32; 33; 34; 40/1; 40/2; 40/3; 41; 42; 43; 44; 45; 46; 47; 48; 49; 51/1; 54/1; 55/1; 56/1; 57/1; 58/2; 58/4; 58/5; 59/1; 60/1; 61/1; 62/1; 63/1; 64/1; 65/1; 66/1; 67/1; 68/1; 69/1; 70/1; 71/1; 72/1; 73/1; 74/1; 75/1; 76/1; 77/1; 78/1; 79/1; 80/1; 81/1; 82/1; 83/1; 84/1; 85/1; 86/1; 87/1; 88/1; 89/1; 90/1; 142/2; 142/7; 144; 233; 234; 235; 236; 237; 238; 239; 240/1; 240/2; 241;	Wykonujący prawa właścicielskie.	

				242; 243; 244; 245; 246; 247; 248; 249; 250; 251; 253; 254; 280; 281; 282; 313; 314; 315; 316; 317; 321/1; 322; 323; 324; 325; 640/1; 900 Krzyżanowice Dolne: 122; 123/1; 125; 127/1; 128; 131/1; 132; 134/1; 135; 138; 141; 148; 152; 156; 164; 192/1; 193/1; 194/1; 195/1; 196/1; 197/1; 199/1; 200/1.	
<b>Działania związane z ochroną czynną</b>					
<b>A2</b> Koszenie z wywiezieniem biomasy (Działanie fakultatywne*).	Zabieg koszenia w terminie od 15 września do 30 października (z zastrzeżeniem eliminacji trzciny) przeprowadzać ręcznie lub lekkim sprzętem od środka na zewnątrz powierzchni, minimum 50% rocznie (optymalnie 90% - w tym przypadku z pozostawieniem pasów runi ok. 10%) w każdym roku na innej powierzchni; koszenie na wysokości 10-15 cm lub prowadzić użytkowanie zgodnie z wymogami pakietu rolnośrodowiskowego, ukierunkowanego na ochronę siedliska 6410.	Działanie ciągłe.	Działki ewidencyjne jak wyżej.		Wykonujący prawa właścicielskie na podstawie zobowiązania podjętego w związku z korzystaniem z programów wsparcia z tytułu obniżenia dochodowości albo na podstawie porozumienia zawartego z organem sprawującym nadzór nad obszarem Natura 2000.
<b>A11</b> Ograniczenie ekspansji trzciny, z wywiezieniem biomasy (Działanie fakultatywne*).	Koszenie najsilniej zarośniętych trzciną płatów siedliska dwa pokosy w roku (w okresie maj/czerwiec i wrzesień /październik); dwukrotnie na tych samych powierzchniach, do czasu zlikwidowania gatunku lub osiągnięcia zwarcia nie przekraczającego 20% lub prowadzić użytkowanie zgodnie z wymogami pakietu rolnośrodowiskowego, ukierunkowanego na ochronę siedliska 6410.	Działanie ciągłe.	Działki ewidencyjne jak wyżej.		Wykonujący prawa właścicielskie na podstawie zobowiązania podjętego w związku z korzystaniem z programów wsparcia z tytułu obniżenia dochodowości albo na podstawie porozumienia zawartego z organem sprawującym nadzór nad obszarem Natura 2000.
<b>A3</b> Wycinanie drzew i krzewów z wywiezieniem biomasy (Działanie fakultatywne*).	Wycinka pomiędzy 16 października a końcem lutego; przy lub poniżej szyi korzeniowej. Dopuszcza się pozostawienie pojedynczych rozproszonych drzew i krzewów (w tym kęp), jednak nie więcej niż 10% powierzchni działki.	Działanie ciągłe do czasu odsłonięcia powierzchni.	Działki ewidencyjne jak wyżej.		Wykonujący prawa właścicielskie na podstawie porozumienia zawartego z organem sprawującym nadzór nad obszarem Natura 2000.
<b>A4</b> Wypas (Działanie fakultatywne*).	Wypas zwierzętami gospodarskimi w terminie od 1 maja do 15 października – wskazane owce, kozy obsada do 0,36 i obciążenie do 4 DJP/ha/rok; na ok. 30% powierzchni danej działki rocznie,	Działanie ciągłe.	Działki ewidencyjne jak wyżej.		Wykonujący prawa właścicielskie na podstawie zobowiązania podjętego w związku z korzystaniem z programów wsparcia z tytułu obniżenia dochodowości albo na

		rotacyjnie, na innych powierzchniach niż zabieg koszenie/ścinanie z wywiezieniem biomasy (w danym roku) lub prowadzić użytkowanie zgodnie z wymogami pakietu rolnośrodowiskowego, ukierunkowanego na ochronę siedliska 6410.			podstawie porozumienia zawartego z organem sprawującym nadzór nad obszarem Natura 2000.
<b>Działania związane z monitoringiem stanu przedmiotów ochrony oraz monitoringu realizacji celów działań ochronnych</b>					
<b>C1</b> ocena stanu zachowania przedmiotów ochrony.	Zgodnie z obowiązującą metodyką.		W trakcie obowiązywania planu zadań ochronnych.	Punkty monitoringu zostaną wyznaczone zgodnie z obowiązującą metodyką, w trakcie pierwszego monitoringu po ogólnej lustracji siedlisk gatunku w obszarze Natura 2000.	Sprawujący nadzór nad obszarem Natura 2000.
<b>Działania dla wszystkich przedmiotów ochrony</b>					
Wszystkie przedmioty ochrony	<b>B6</b> Podniesienie świadomości ekologicznej mieszkańców.	Prelekcje specjalistów, spotkania warsztatowe dotyczące obszarów Natura 2000 – metod gospodarowania na nich, działań ochronnych, programów wsparcia wraz z przeprowadzeniem ankiet badających poziom znajomości zagadnień związanych z siecią Natura 2000.	W trakcie obowiązywania planu zadań ochronnych.	W obszarze Natura 2000 lub w jego najbliższym sąsiedztwie, w uzasadnionych przypadkach w miejscach dalej położonych.	Sprawujący nadzór nad obszarem Natura 2000.

**W przypadku stwierdzenia w obszarze Natura 2000 Ostoja Nidziańska PLH260003 występowania przedmiotu ochrony na działkach nie wskazanych w planie zadań ochronnych, po wykonaniu ekspertyzy przyrodniczej można realizować działania ochronne zgodne z niniejszym zarządzeniem właściwe dla stwierdzonego siedliska lub gatunku.**

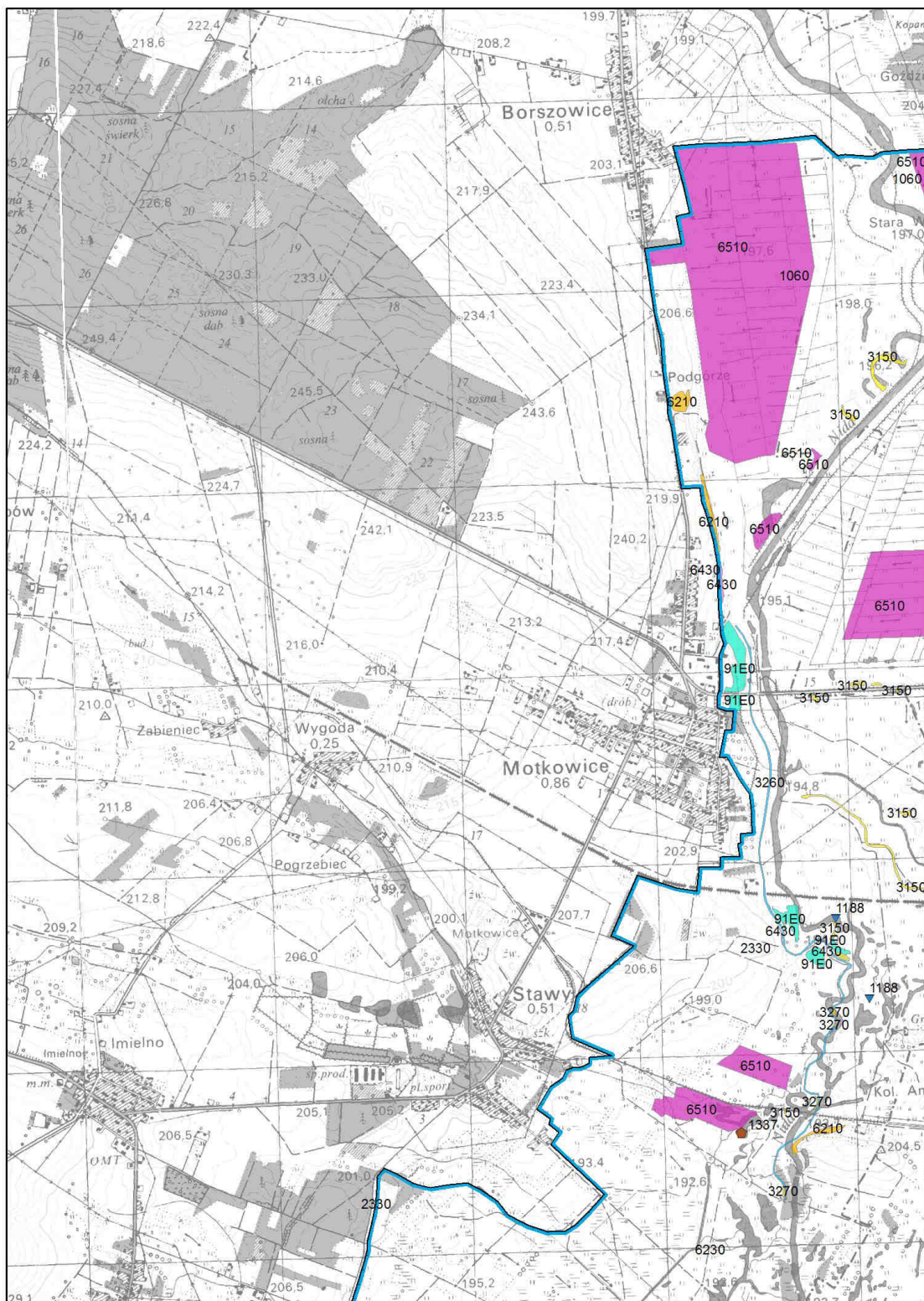
**\*Podział na działania fakultatywne i obligatoryjne dotyczy tylko gruntów wchodzących w skład gospodarstw rolnych. Na pozostałych gruntach (działkach i wydzieleniach) należy wykonywać wszystkie działania - podział na obligatoryjne i fakultatywne nie obowiązuje.**

**Działki ewidencyjne oraz pododdziały leśne określające teren realizacji wskazano na podstawie danych katastralnych uzyskanych z Agencji Restrukturyzacji i Modernizacji Rolnictwa oraz aktualnej Leśnej Mapy Numerycznej.**



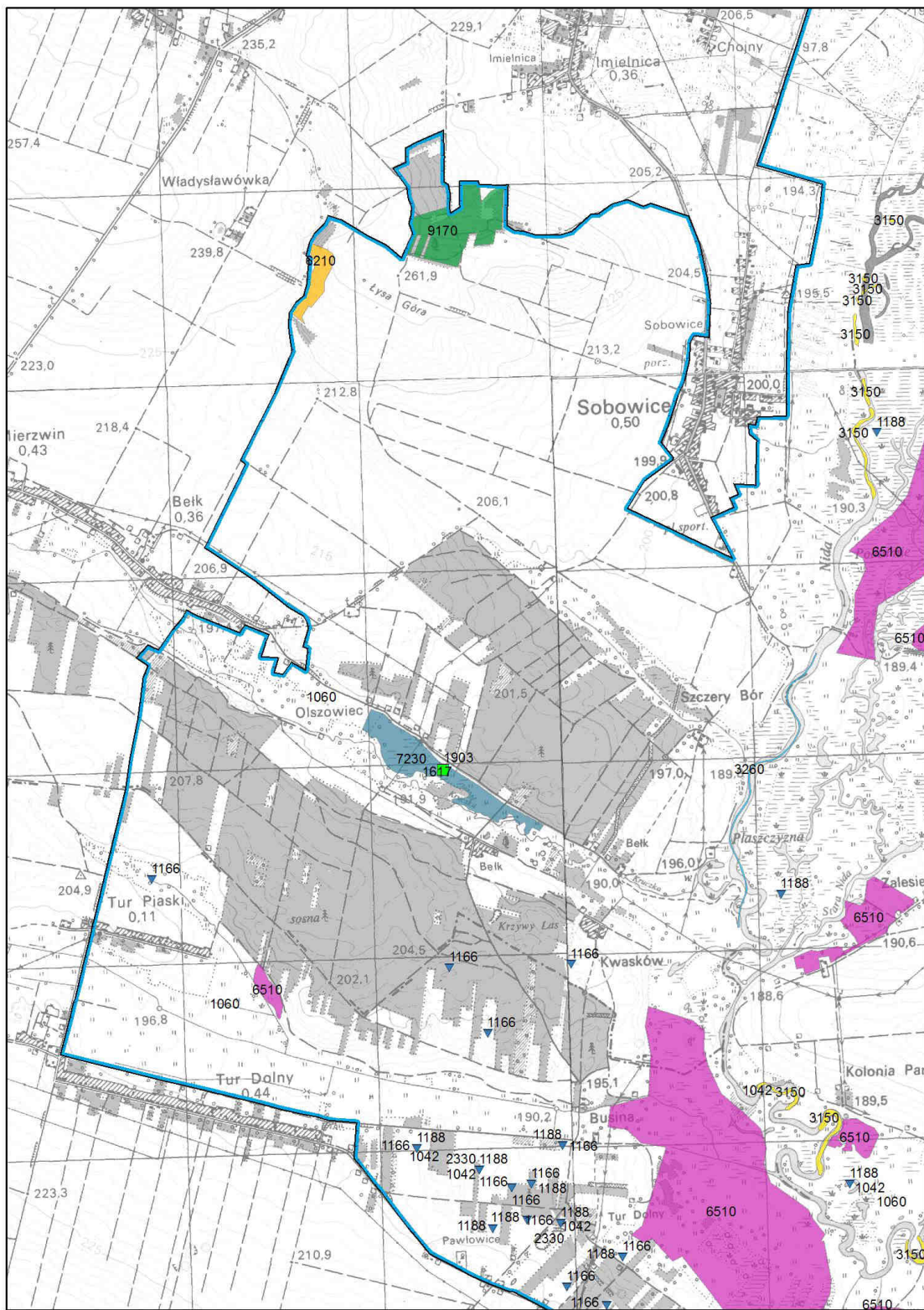
### LOKALIZACJA OBSZARÓW WDRAŻANIA DZIAŁAŃ OCHRONNYCH – MAPA POGŁADOWA

(Arkusze 1-18)

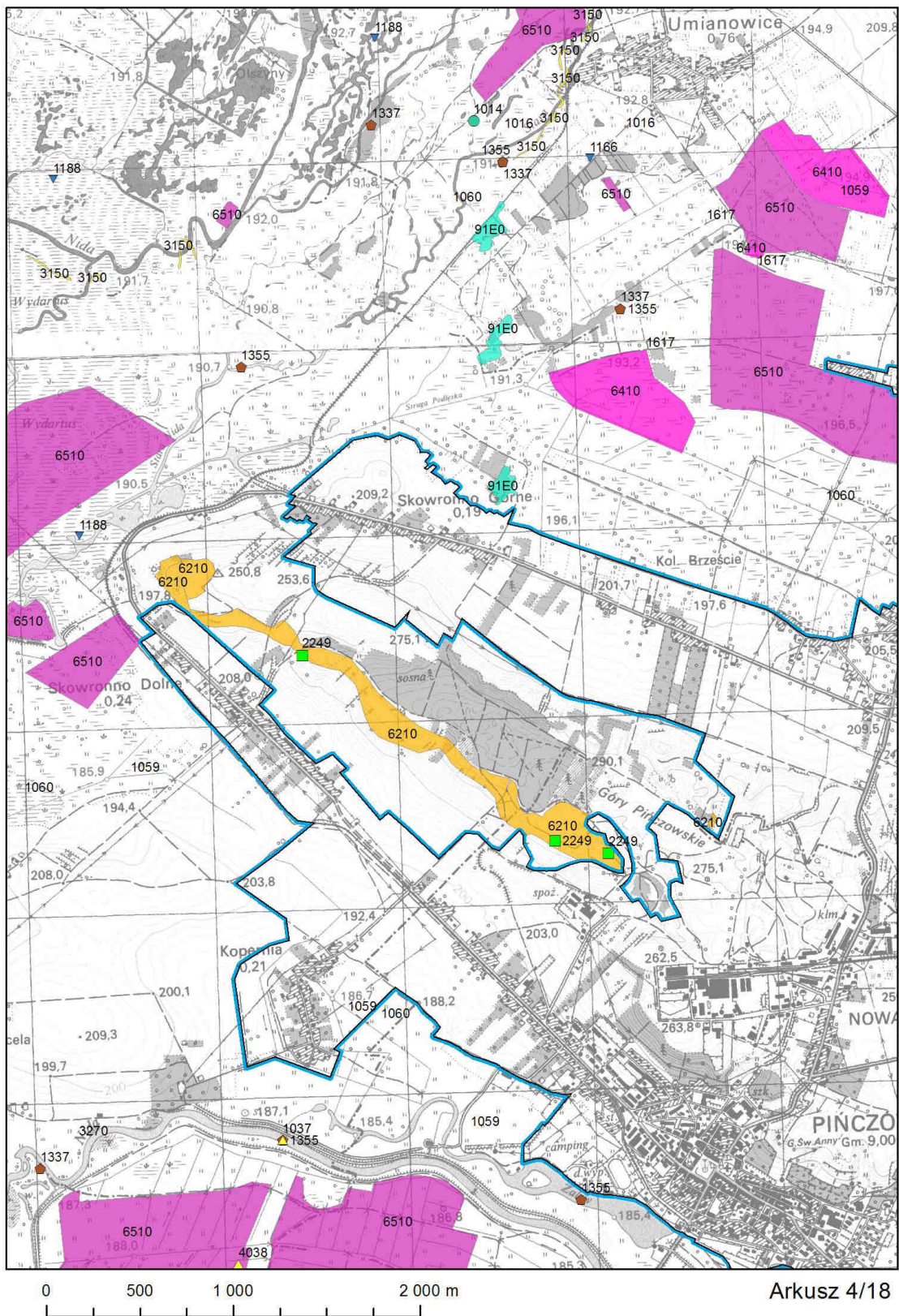


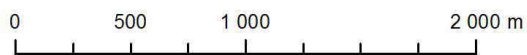
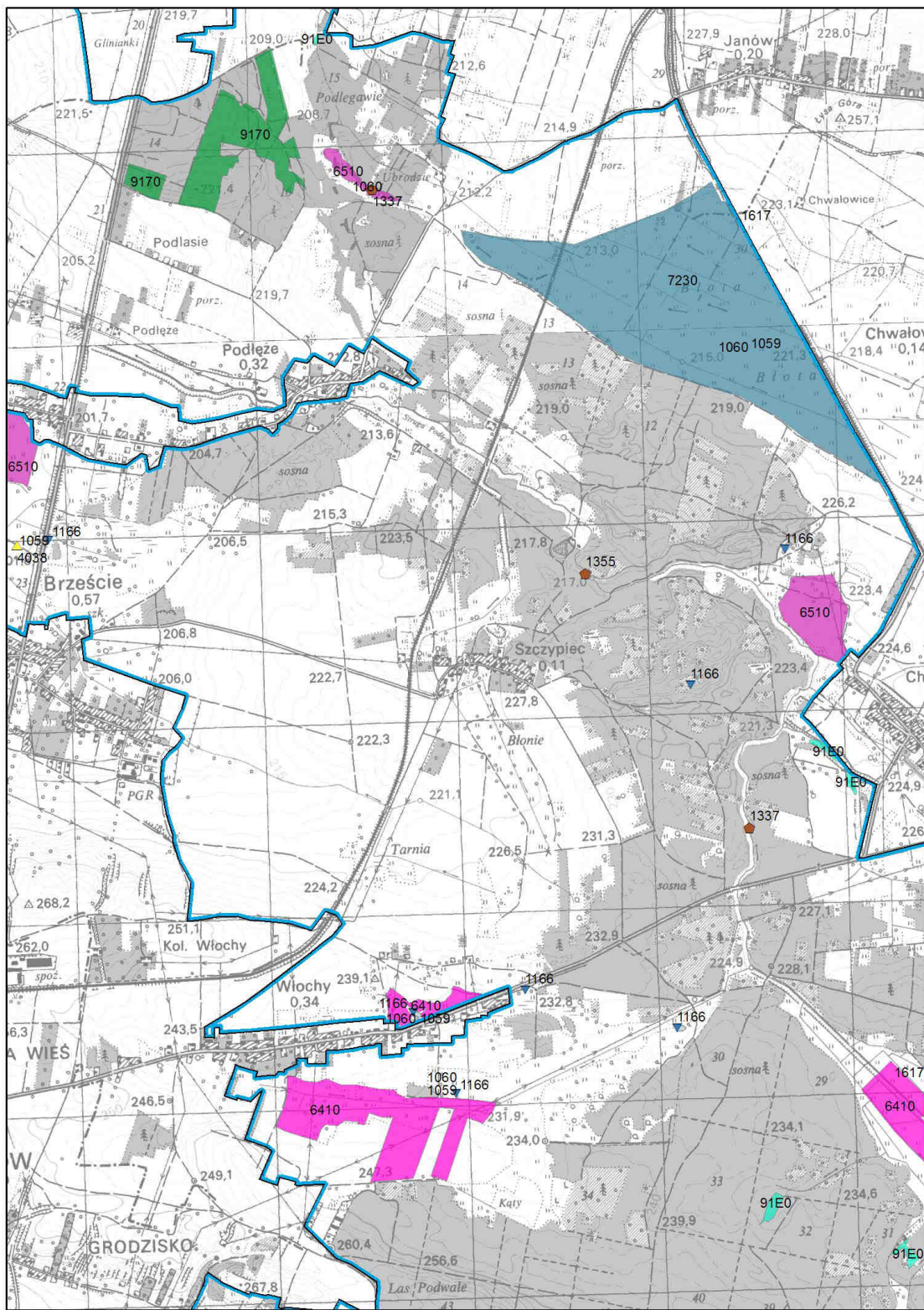
Arkusz 1/18



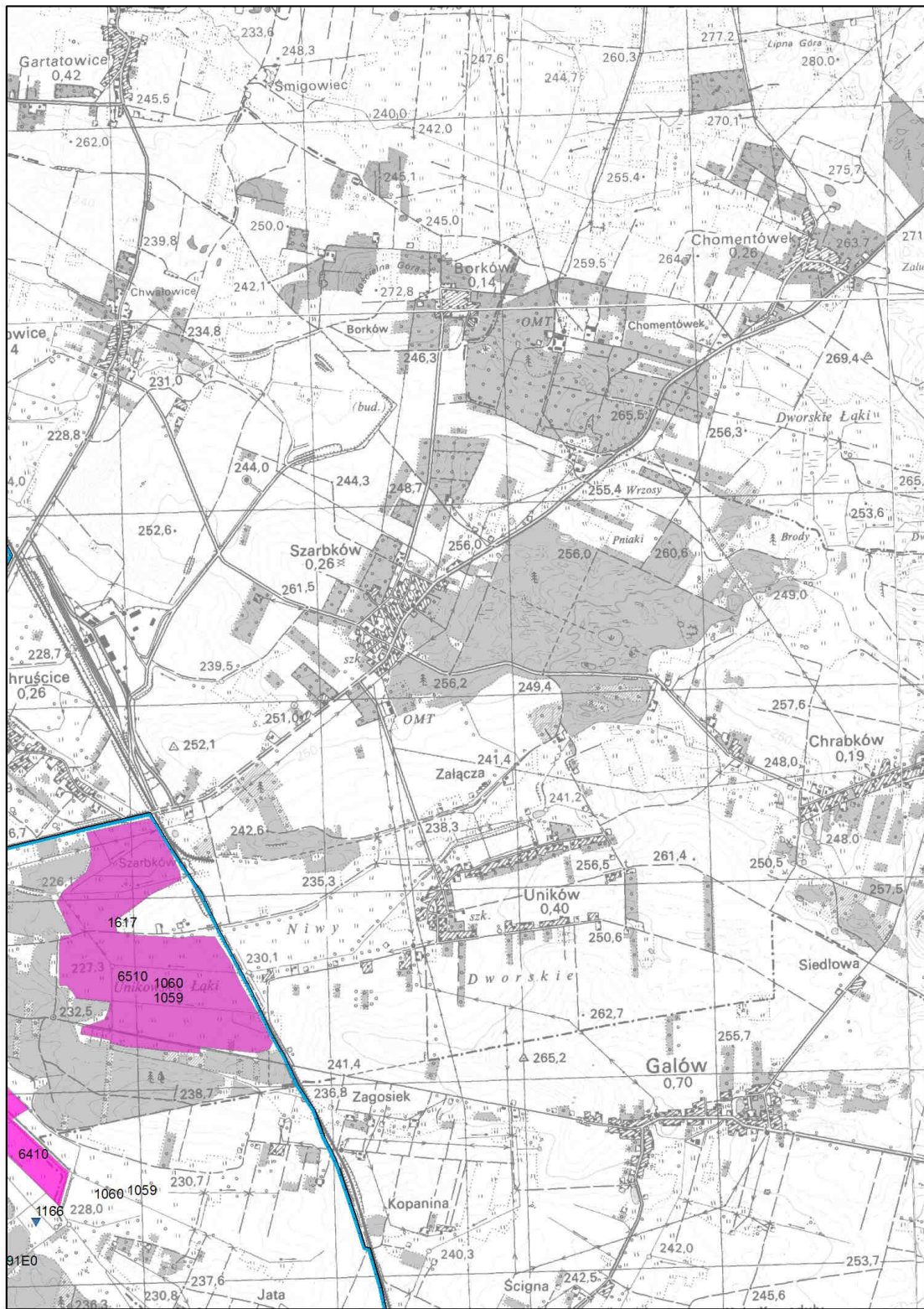


Arkusz 3/18



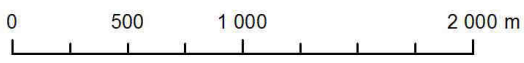
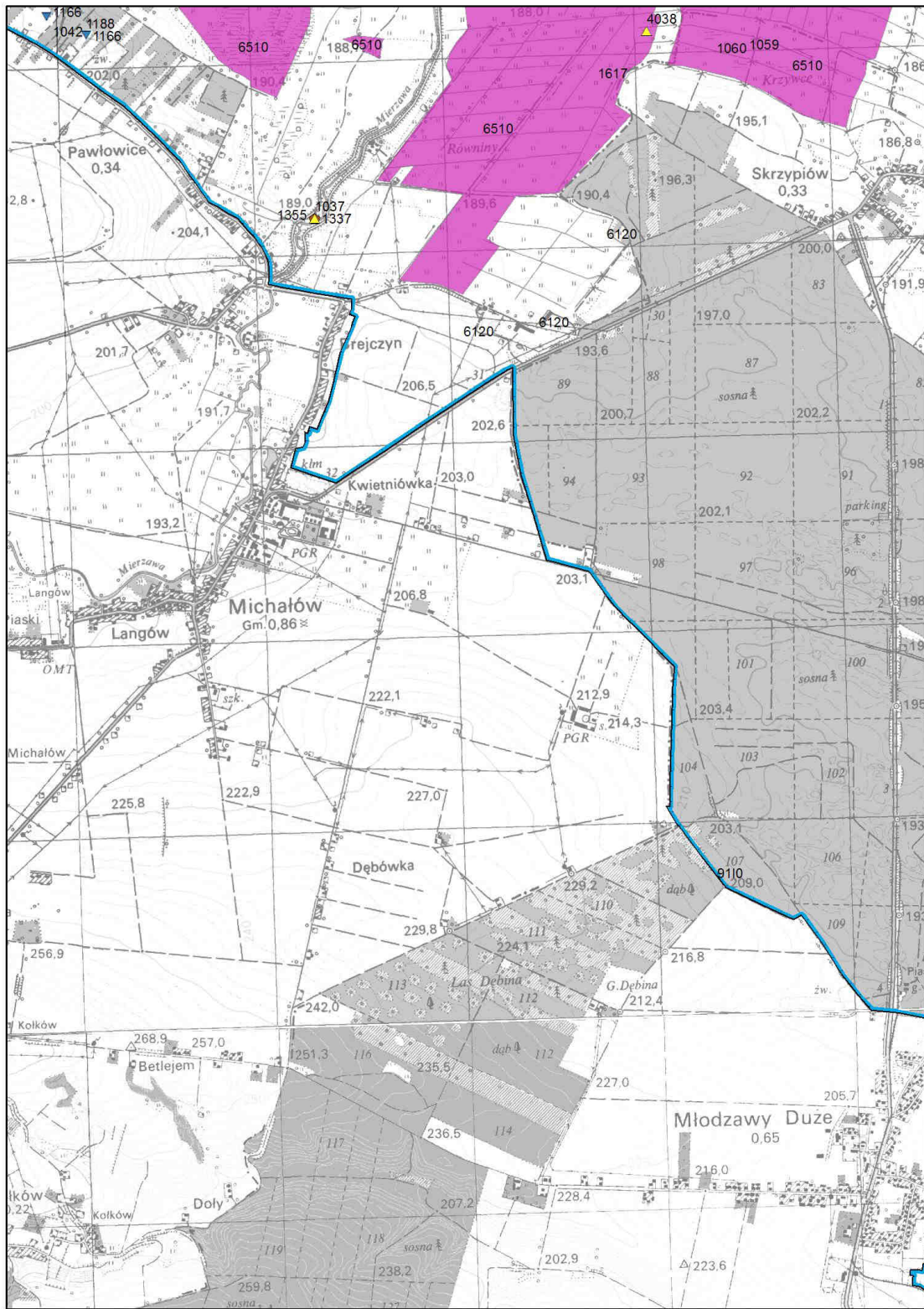


Arkusz 5/18

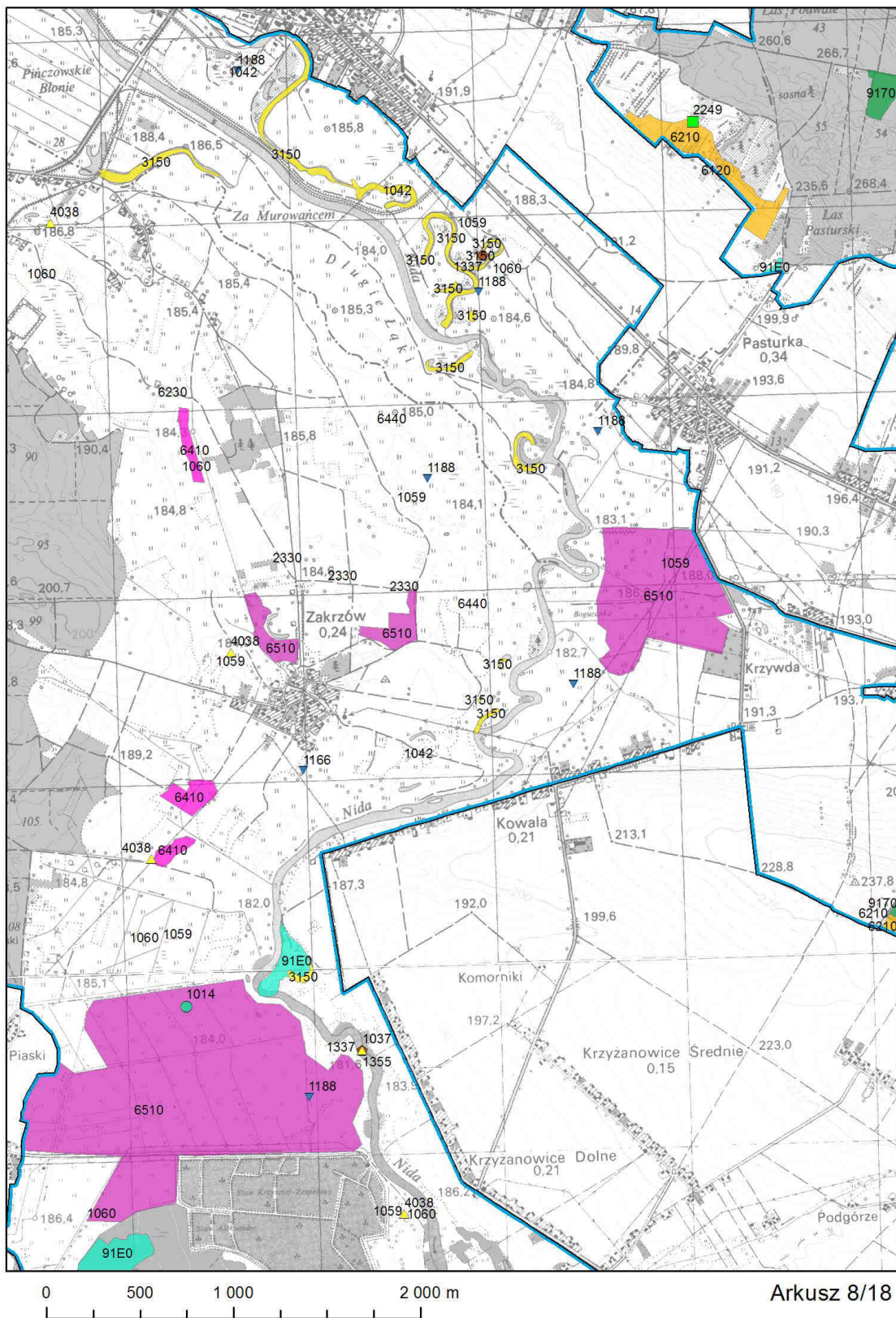


0 500 1 000 2 000 m

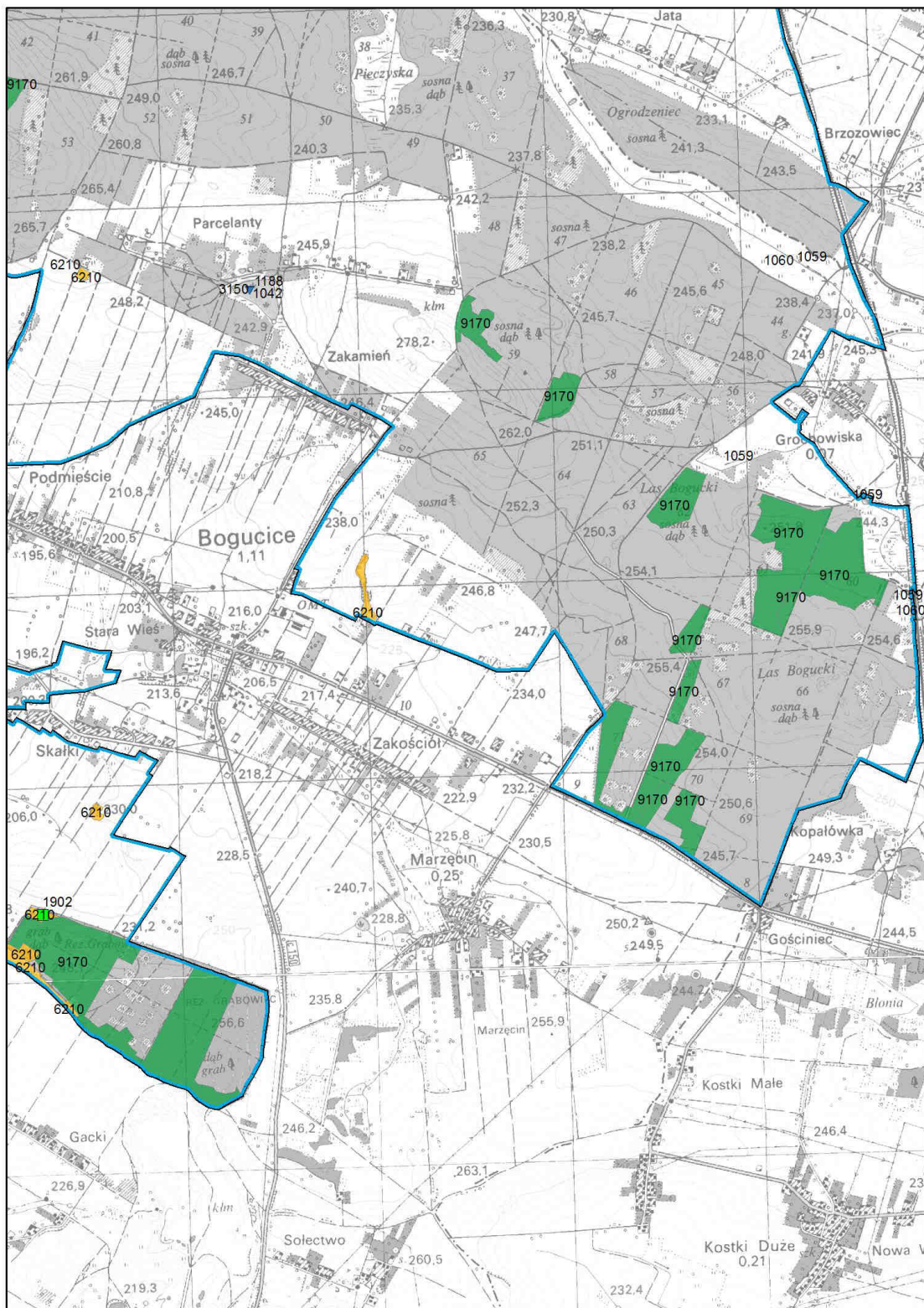
Arkusz 6/18



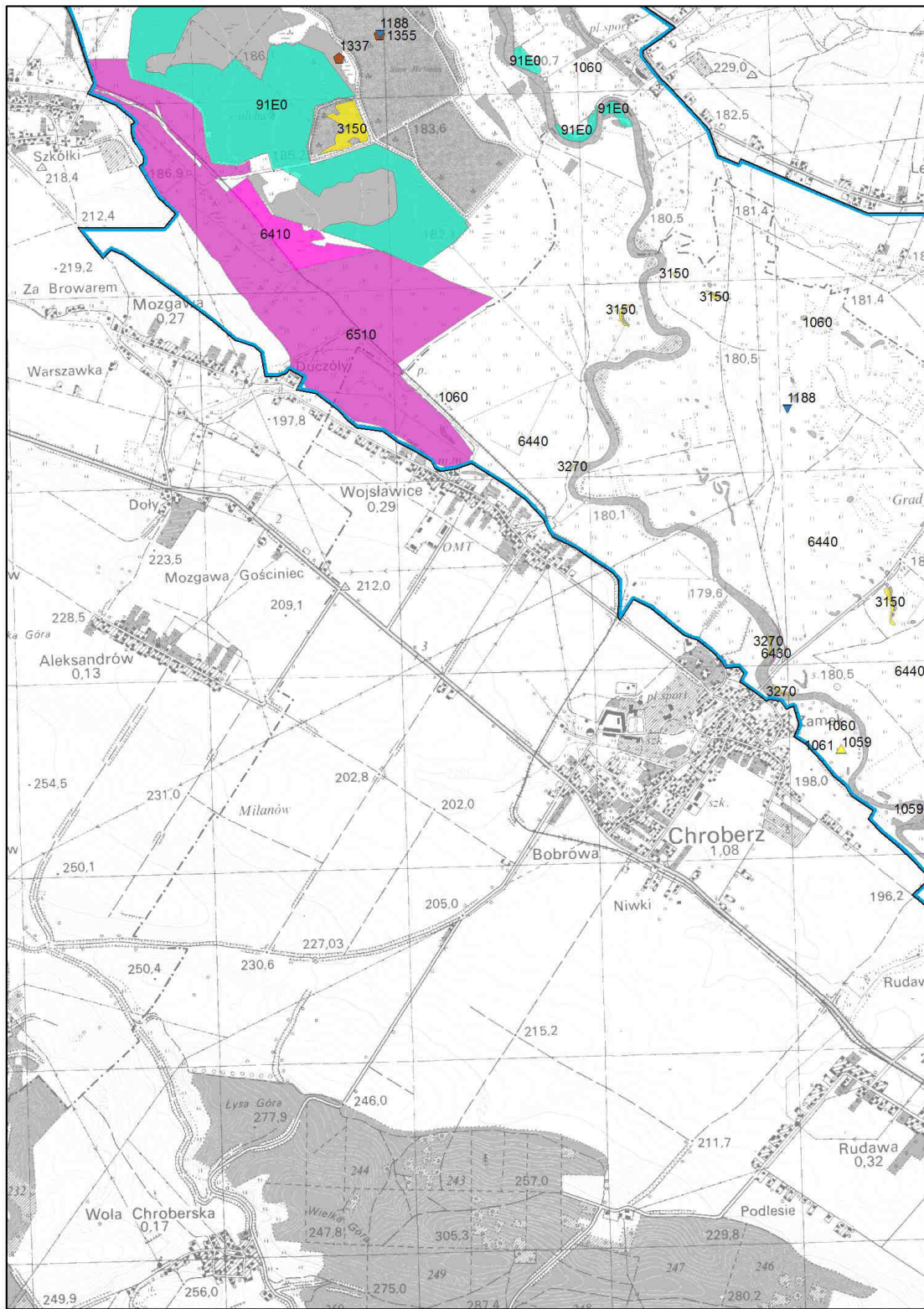
Arkusz 7/18



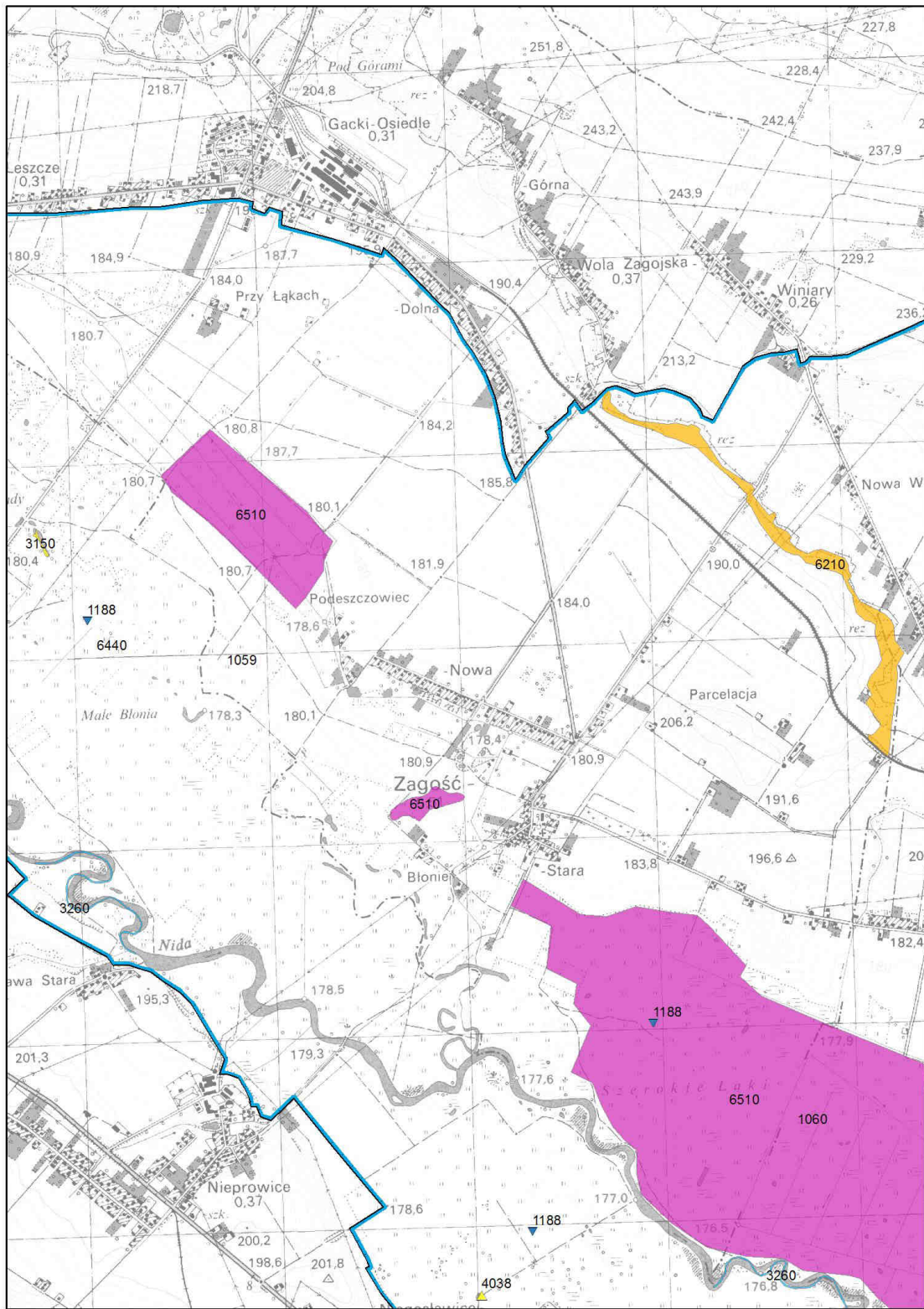




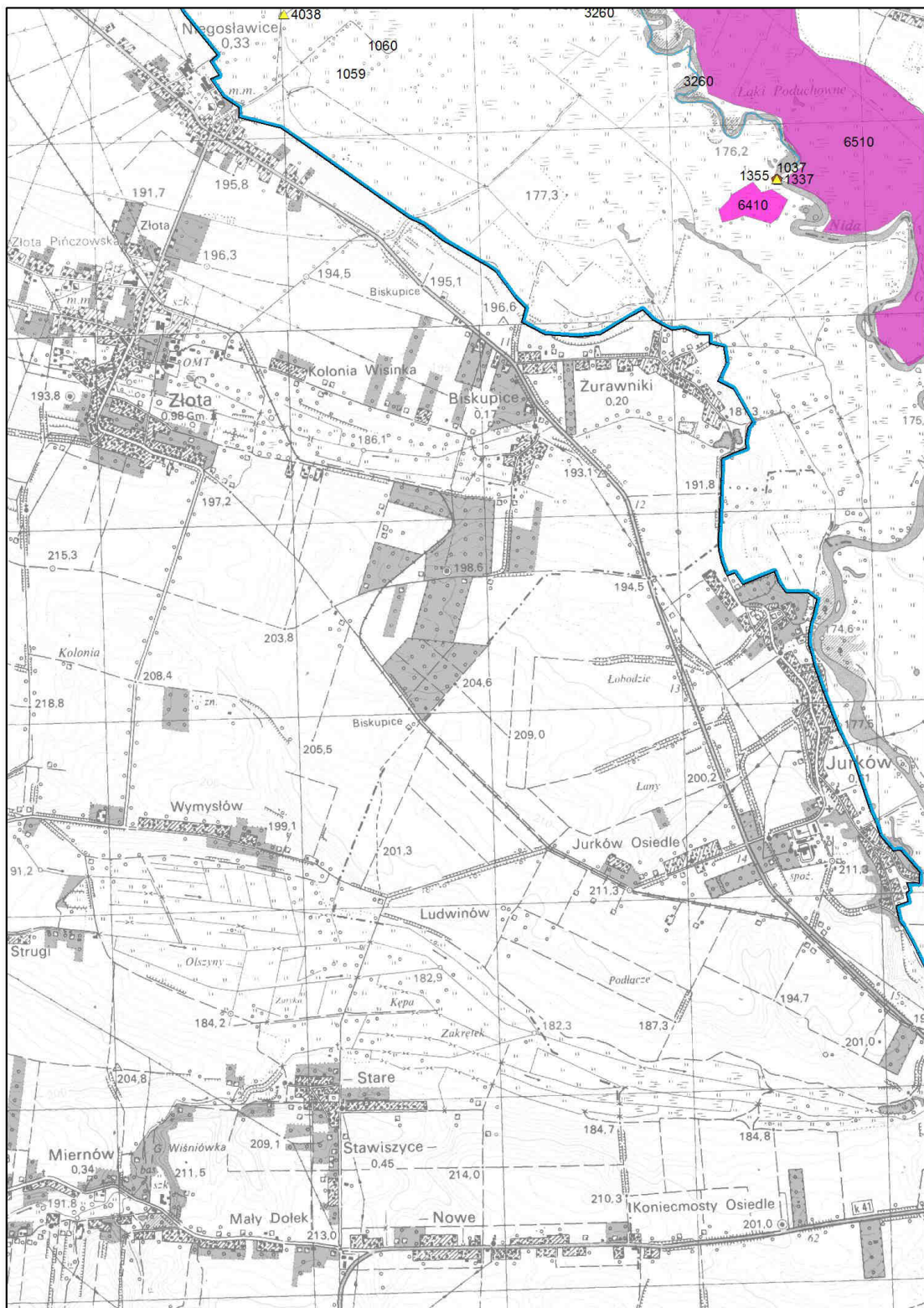
Arkusz 9/18

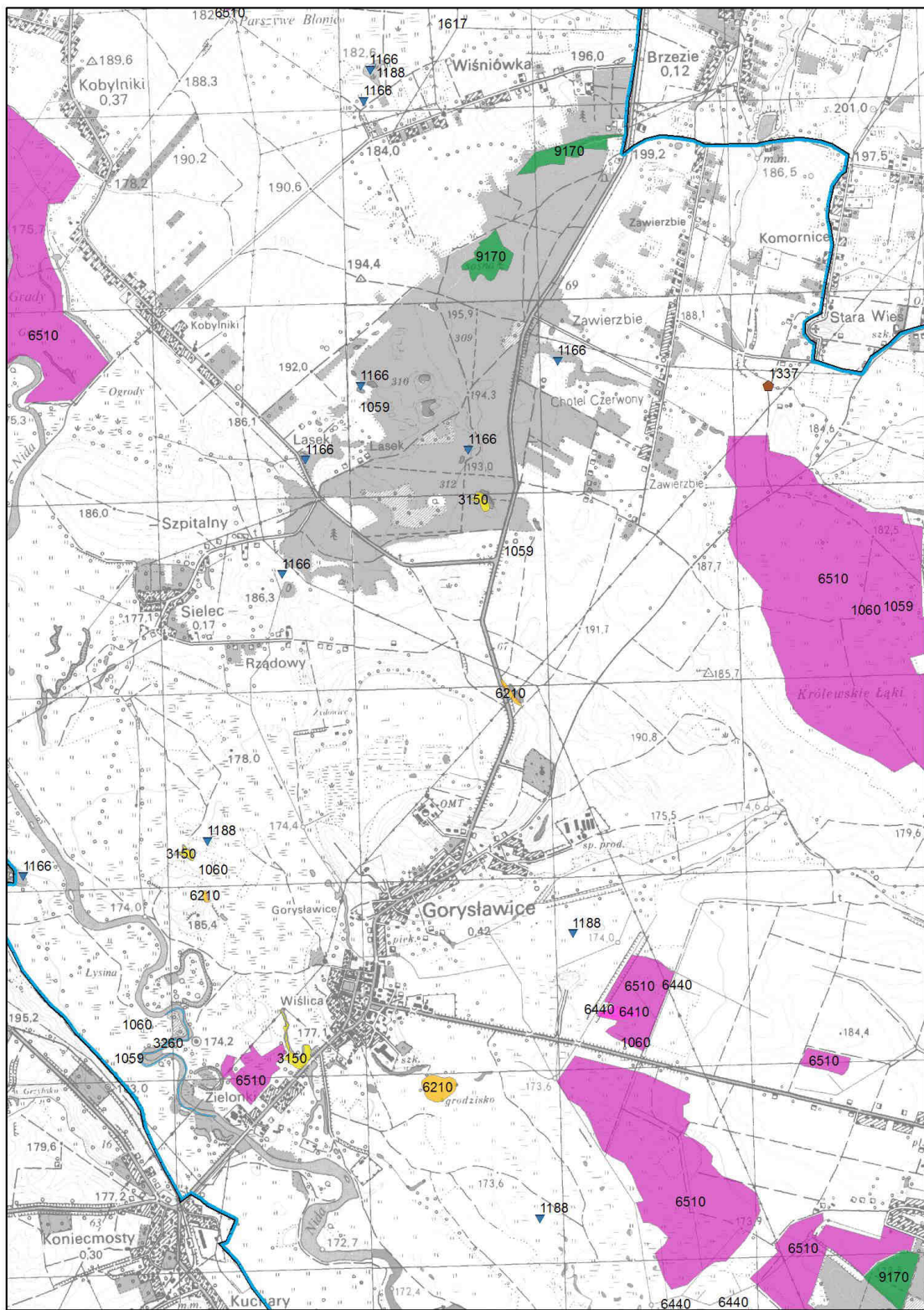


Arkusz 10/18



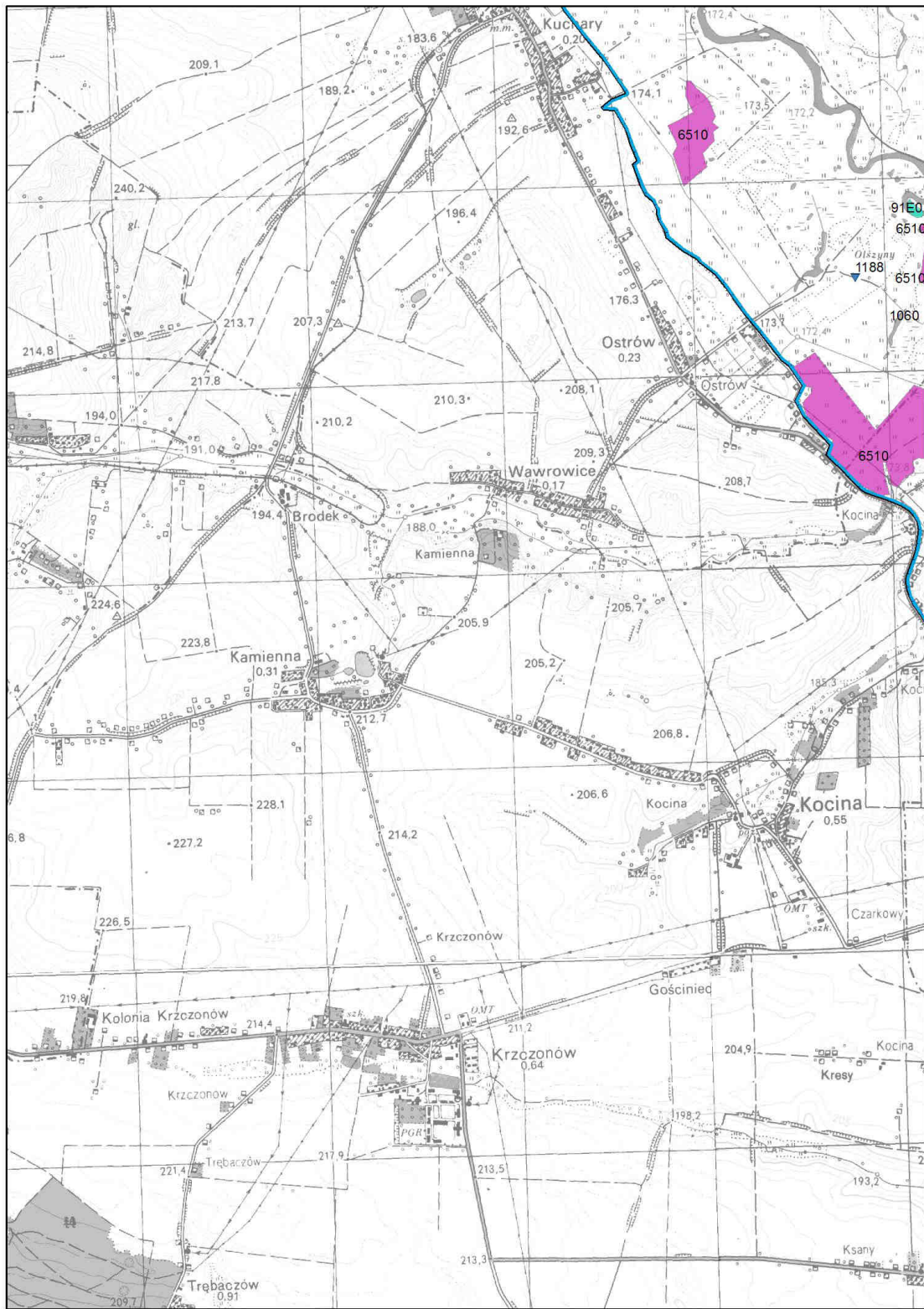






Arkusz 14/18



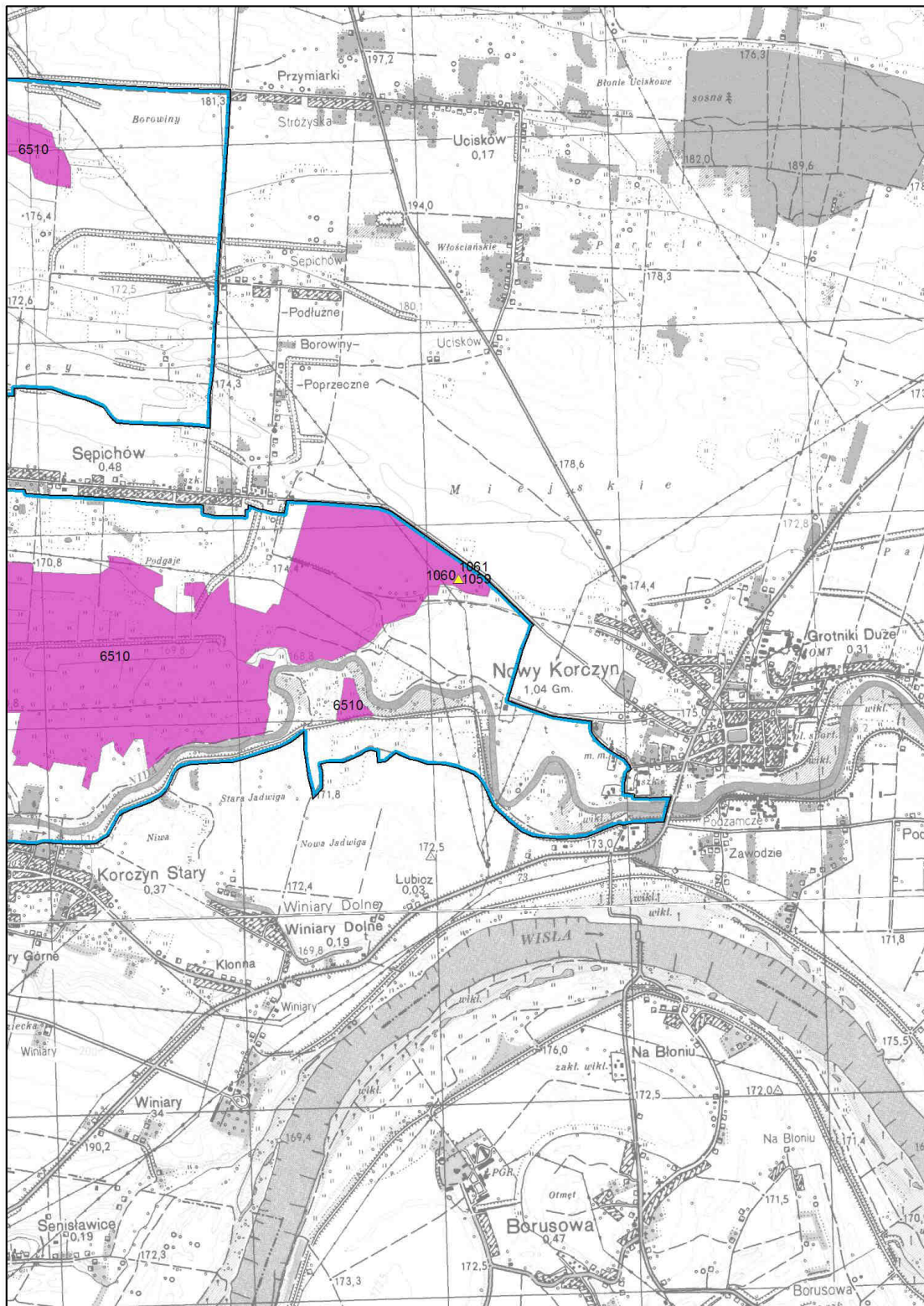


0 500 1 000 2 000 m

Arkusz 16/18









0 500 1 000 2 000 m

Arkusz 18/18

**Mapa do załącznika nr 5**  
**Lokalizacja obszarów wdrażania działań ochronnych**  
**dla przedmiotów ochrony w obszarze Natura 2000**  
**"Ostoja Nidziańska" PLH260003**

 granica obszaru natura 2000

Działania ochronne dla przedmiotów ochrony o kodach:

 1340	 6430	 1014	 1337
 3150	 6510	 1037	 1355
 3260	 7230	 1061	 1902
 3270	 8310	 4038	 1903
 6210	 9170	 1166	 2249
 6410	 91E0	 1188	 4087

