

7_Błędy kompletności i komunikaty we wniosku

Spis treści

1. Przekroczenie MKO.....	3
2. Przekroczenie MKO wynikające z braku poprawy geometrii upraw w latach poprzednich.....	6
3. Działka referencyjna bez uprawy.....	13
4. Działka referencyjna bez uprawy – uprawa na tej działce zajmuje mniej niż 1 ar.....	16
5. Działka rolna mniejsza niż 10 arów.....	19
6. Brak rośliny uprawnej.....	28
7. Działka rolna z cechą „niezgłoszona do płatności”.....	31
8. Działka rolna bez działek referencyjnych.....	32
9. Błędna powierzchnia działki rolnej.....	41
10. Brak wnioskowania o ONW dla uprawy położonej na obszarze ONW.....	43
11. Uprawa na obszarze, z którego tylko część jest położona na ONW.....	47
12. Deklaracja do płatności dla młodych rolników – upływanie 5-letniego okresu przyznawania.....	51
13. Deklaracja do płatności dla młodych rolników – potwierdzenie wykształcenia.....	53
14. Płatność redystrybucyjna.....	54
15. Spółdzielnia - nie dołączono wymaganych załączników: Oświadczenie o liczbie członków spółdzielni, oraz Oświadczenie o badaniu lustracyjnym.....	55
16. Brak potwierdzenia, że załącznik zawiera wymagane elementy i podpisy.....	56
17. Deklaracja upraw do Uzupełniającej Płatności Podstawowej.....	57
18. Deklaracja mieszanek do Uzupełniającej Płatności Podstawowej.....	58
19. Deklaracja ugorów/roślin z przeznaczeniem na zielony nawóz do Uzupełniającej Płatności Podstawowej.....	60
20. EKOSCHEMATY - brak wnioskowania o minimum jeden z ekoschematów.....	66
21. EKOSCHEMATY - brak wnioskowania o minimum jedną praktykę w ramach ekoschematu Rolnictwo węglowe.....	66
22. EKOSCHEMATY – konopie jako jeden ze składników w międzyplonie lub w mieszance z wsiewką w ramach praktyki Międzyplony ozime/wsiewki.....	67
23. EKOSCHEMATY – minimalna liczba punktów umożliwiająca realizację ekoschematu Rolnictwo węglowe.....	72
24. EKOSCHEMATY – niespełnienie warunków w ramach praktyki Zróżnicowana struktura upraw.....	74
25. EKOSCHEMATY – deklaracja obszaru poza obszar PEG_EKSTUZ.....	81
26. EKOSCHEMATY – wnioskowanie o ekoschemat Retencjonowanie wody na trwałych użytkach zielonych.....	84
27. EKOSCHEMATY – wnioskowanie o ekoschemat Grunty wyłączone z produkcji.....	85
27.1. W sytuacji, gdy rolnikawnioskuje w zakładce: WNIOSEK o ekoschemat: ‘Grunty wyłączone z produkcji’ i w zakładce MAPA dla działki rolnej z uprawą: ‘ugór’ nie zaznaczy ekoschematu: E_GWP, aplikacja zgłosi błąd:.....	85
27.2. W sytuacji, gdy rolnikawnioskuje w zakładce: WNIOSEK o ekoschemat: ‘Grunty wyłączone z produkcji’ i w zakładce MAPA dla działki rolnej z uprawą: ‘ugór’ zaznaczy ekoschemat: E_GWP, aplikacja może zgłosić błąd:.....	86
28. Deklaracja wsparcia dochodów związanego z produkcją do krów lub/i bydła wraz z współposiadaczem zwierząt – brak dołączenia załącznika Z0310/Z0311.....	87
29. Brak oświadczenia do wsparcia dochodów związanego z produkcją do kóz/owiec – brak dołączenia załącznika Z0312/Z0313.....	88
30. GAEC7 – brak spełnienia warunku zmianowania - prowadzenia upraw w taki sposób, aby na powierzchni co najmniej 40% gruntów ornych była prowadzona inna uprawa w plonie głównym niż uprawa prowadzona w tym plonie w roku poprzednim.....	90
31. GAEC7 – brak spełnienia warunku dywersyfikacji upraw, na gruntach ornych zadeklarowano mniej niż 2 uprawy (dotyczy gospodarstw pomiędzy 10 ha, a 30 ha gruntów ornych).....	95

32. GAEC7 – brak spełnienia warunku dywersyfikacji upraw, na gruntach ornych zadeklarowano mniej niż 3 uprawy (dotyczy gospodarstw powyżej 30 ha gruntów ornych)	96
33. GAEC7 – brak spełnienia warunku dywersyfikacji upraw, gdy główna uprawa orna zajmuje ponad 75% powierzchni gruntów ornych (dotyczy gospodarstw od 10 ha gruntów ornych)	98
34. GAEC7 – brak spełnienia warunku dywersyfikacji upraw, gdy dwie największe uprawy orne zajmują więcej niż 95% gruntów ornych gospodarstwa (dotyczy gospodarstw powyżej 30 ha gruntów ornych).....	99
35. GAEC9 – przekształcenie/zaoranie TUZ-a na obszarach wrażliwych pod względem środowiska	101
36. GAEC9 – zmniejszenie powierzchni TUZ-a na obszarach wrażliwych pod względem środowiska	103
37. Błędy kompletności przy wnioskowaniu o wsparcie dochodów związane z produkcją do upraw	105
38. SRL – Przekroczenie PEG_SRL2327 na gruntach ornych wynikające z braku poprawnej geometrii upraw	109
39. SRL – Przekroczenie PEG_SRL2327 na TUZ wynikające z braku poprawnej geometrii upraw	111
40. Komunikaty blokujące wysyłkę wniosku	114

1. Przekroczenie MKO

W przypadku, gdy powierzchnia zadeklarowana na danej działce referencyjnej – hektar kwalifikowany (działki PWD, PWD_Z, PWD_L, PWD_ZADRZ, PWD_RL oraz działki rolne niezgłoszone do płatności) przekracza alfanumeryczną wartość maksymalnego kwalifikowanego do płatności obszaru (MKO)

Działki referencyjne			Liczba działek: 5
Całkowita powierzchnia kwalifikowalna do płatności PWD: 4,16 ha			
301006_2.0003.3 BRZEZNO, Krzymów, koniński, WIELKOPOLSKIE	Uprawy: C, I	MKO: 0,48 ha	Hektar kwalifikowany: 0,46 ha Grunty orne: 0,00 ha
301006_2.0003.8 BRZEZNO, Krzymów, koniński, WIELKOPOLSKIE	Uprawy: E, M	MKO: 0,21 ha	Hektar kwalifikowany: 0,21 ha Grunty orne: 0,00 ha
301006_2.0025.3 ZALESIE, Krzymów, koniński, WIELKOPOLSKIE	Uprawy: A, F, H, K, L	MKO: 3,26 ha	Hektar kwalifikowany: 3,27 ha Grunty orne: 1,51 ha
301006_2.0025.80 ZALESIE, Krzymów, koniński, WIELKOPOLSKIE	Uprawy: G	MKO: 0,21 ha	Hektar kwalifikowany: 0,20 ha Grunty orne: 0,00 ha
301006_2.0025.89 ZALESIE, Krzymów, koniński, WIELKOPOLSKIE	Uprawy: B, D, J	MKO: 0,00 ha	Hektar kwalifikowany: 1,46 ha Grunty orne: 0,99 ha

aplikacja generuje błąd:

Na działce referencyjnej XXXXX wyrysowano / zgłoszono uprawy, których łączna powierzchnia przekracza maksymalny kwalifikowalny obszar uprawniony do płatności - MKO. Jeżeli dla działki zgłoszono rozbieżność a deklaracja jest zgodna ze stanem faktycznym wniosek może być wysłany z błędem.



Błędy Liczba błędów: 3

- Na działce referencyjnej 301006_2.0025.3 wyrysowano / zgłoszono uprawy, których łączna powierzchnia przekracza maksymalny kwalifikowalny obszar uprawniony do płatności - MKO. Jeżeli dla działki zgłoszono rozbieżność a deklaracja jest zgodna ze stanem faktycznym wniosek może być wysłany z błędem.
- Na działce referencyjnej 301006_2.0025.89 wyrysowano / zgłoszono uprawy, których łączna powierzchnia przekracza maksymalny kwalifikowalny obszar uprawniony do płatności - MKO. Jeżeli dla działki zgłoszono rozbieżność a deklaracja jest zgodna ze stanem faktycznym wniosek może być wysłany z błędem.
- Zadeklarowano/wyrysowano uprawę/uprawy, a nie określono dla niej/nich gatunku rośliny uprawnej.

Sprawdzenie położenia uprawy w granicach maksymalnego kwalifikowanego do płatności obszaru (MKO) na MAPIE odbywa się w momencie rysowania granicy uprawy lub edycji tej granicy np. przez przesunięcie punktu i kliknięcie przycisku „Zakończ edycję”.

MODYFIKUJ

- DODAJ PUNKT
- ODEJMIJ PUNKT
- NARYSUJ I DODAJ
- NARYSUJ I ODEJMIJ
- PRZESUŃ**
- NARYSUJ ENKLAWĘ
- PODZIEL
- SCAL
- USUŃ OBIEKT

Definiowanie UPRAW NORMY

54

277.75 m^{1.49} ha

45.07 m

72.87 m

8.81 m
6.42 m

108.97 m

4/1

3

1

2

277.75 m^{1.51} ha

44.68 m

72.87 m

8.81 m
6.42 m

108.97 m

4/1

3

158.69 m

4/2

5

38.57 m

1

TUZ
1.01 ha

ANULUJ **ZAKOŃCZ EDYCJE**

1. Przesunięcie jednego z punktów

2. Przesunięcie punktu z powrotem do pierwotnego położenia

3. Zakończenie edycji

W przypadku, gdy uprawa wykracza poza MKO pojawia się okno z komunikatem:

Narysowana przez Ciebie geometria jest większa niż MKO.

Chcę, aby aplikacja sama przycięła geometrię do MKO.
[SKORYGUJ DO GRANIC MKO](#)

Chcę sama/sam edytować kształt geometrii.
[POPRAW RĘCZNIE](#)

Narysowana przeze mnie geometria jest prawidłowa, chcę zgłosić rozbieżność.
[DODAJ ROZBIEŻNOŚCI](#)

Możliwe jest:

- automatyczne skorygowanie do granicy MKO (aplikacja usunie części uprawy, które wykraczają poza MKO),
- poprawienie granicy uprawy ręcznie,
- zgłoszenie rozbieżności (narysowana granica uprawy jest zgodna ze stanem faktycznym i należy poprawić dane w bazie referencyjnej ARiMR).

W sytuacji, gdy mimo edycji geometrii i przesunięcia jednego z punktów w celu wywołania sprawdzeń geometrycznych aplikacja nie wyświetla powyższego okna z informacją, że narysowana uprawa jest większa niż MKO a błąd nadal jest generowany należy ponownie zweryfikować na mapie czy uprawa/uprawy nie wykraczają poza MKO lub granice działki referencyjnej.

W sytuacji, gdy różnica między „rysunkiem” na mapie a wartością pobraną dla danej działki referencyjnej z bazy ARiMR wynosi np. 0,01 ha należy uznać wrysowaną deklarację na mapie za poprawną i wysłać wniosek z przedmiotowym błędem. Opisane różnice są wynikiem zaokrągleń matematycznych i mogą się pojawiać w przypadkach, gdzie na jednej działce referencyjnej zadeklarowanych zostało kilka upraw.

Działki referencyjne
Całkowita powierzchnia kwalifikowalna do płatności PWD: 25,30 ha

Liczba działek: 4

100907_2.0006.113/1 MARZĘCICE, Strzelce Wielkie, pajęczański, ŁÓDZKIE	Uprawy: A, E, D, B	MKO: 3,64 ha	Hektar kwalifikowany: 3,60 ha Grunty orne: 3,53 ha
100907_2.0006.148 MARZĘCICE, Strzelce Wielkie, pajęczański, ŁÓDZKIE	Uprawy: F	MKO: 17,73 ha	Hektar kwalifikowany: 17,73 ha Grunty orne: 17,73 ha
100907_2.0009.118/4 STRZELCE WIELKIE, Strzelce Wielkie, pajęczański, ŁÓDZKIE	Uprawy: C	MKO: 0,67 ha	Hektar kwalifikowany: 0,67 ha Grunty orne: 0,67 ha
301006_2.0025.3 ZALEŚIE, Krzymów, komiński, WIELKOPOLSKIE	Uprawy: G, I, H	MKO: 3,26 ha	Hektar kwalifikowany: 3,27 ha Grunty orne: 1,51 ha

WYŚWIETL POWIERZCHNIE REFERENCYJNE DLA WSZYSTKICH DZIAŁEK EKSPORTUJ

Wartość pobrana z bazy ARiMR

Powierzchnia wynikająca z geometrii na mapie

UWAGA!

Przedmiotowy błąd, jest generowany przez aplikację również w sytuacji gdy do wniosku zostanie dodana nowoutworzona działka, która na dzień składania deklaracji nie istnieje w bazie referencyjnej ARiMR. Może to być wynikiem podziału, scalenia, przenumerowania czy zmiany w numerze TERYT działki.

Po zgłoszeniu w okienku informującym o przekroczeniu MKO rozbieżności, uzupełnieniu połączeń dla uprawy o nowoutworzone działki referencyjne oraz uzupełnienie opisu rozbieżności wniosek może zostać wysłany z przedmiotowym błędem.

2. Przekroczenie MKO wynikające z braku poprawy geometrii upraw w latach poprzednich

W przypadku, gdy uprawa spersonalizowana na kampanię 2024, na podstawie wniosku z roku 2023 wykracza poza granice MKO (na obszary niekwalifikujące się do płatności) lub gospodarstwa (na działkę niedeklarowaną we wniosku) aplikacja zgłosi poniższy błąd kompletności:

Na mapie zadeklarowano uprawę <Uprawa.oznaczenie> <nazwa_rosliny uprawnej> o powierzchni <powierzchnia_uprawy>, której geometria wykracza poza granice działek referencyjnych lub granice PEG_MKO dla działek referencyjnych w gospodarstwie rolnym. Należy dokonać edycji geometrii uprawy - brak poprawy geometrii uniemożliwi wysłanie wniosku. Jeżeli geometria uprawy jest prawidłowa, wówczas po zakończeniu edycji geometrii należy zgłosić dla niej rozbieżność.



Dodatkowo, oznaczenie takiej uprawy w przeglądzie działek rolnych w zakładce WNIOSEK i na liście upraw w zakładce MAPA prezentowane jest czerwoną czcionką.

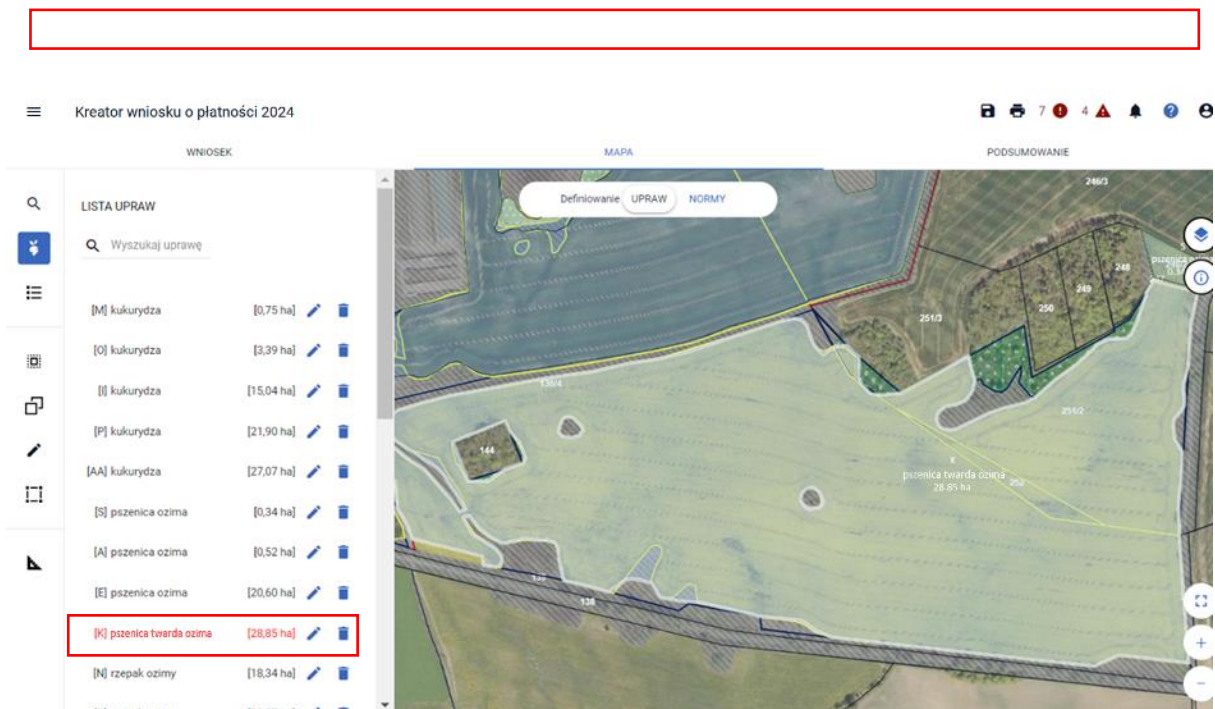
Kreator wniosku o płatności 2024

WNIOSEK MAPA PODSUMOWANIE

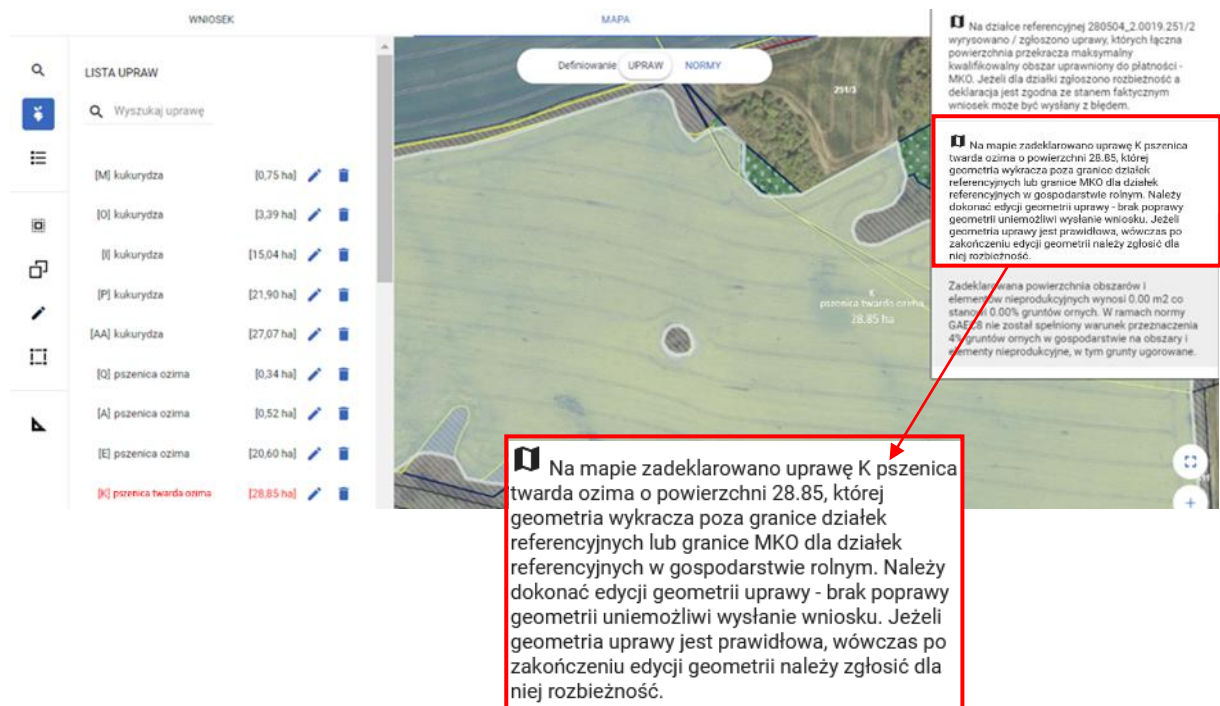
Liczba działek: 26 ^

Wyszukaj uprawę

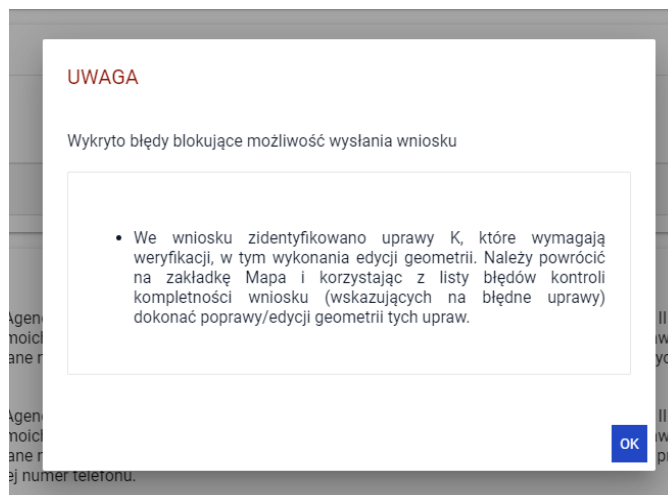
A	Pszemica twarda ozima	Powierzchnia: 0,52 ha	Powierzchnia ONW: 0,52 ha	MAPA v
AA	kukurydza	Powierzchnia: 27,07 ha	Powierzchnia ONW: 27,07 ha	MAPA v
B	TUZ	Powierzchnia: 0,50 ha	Powierzchnia ONW: 0,50 ha	MAPA v
C	TUZ	Powierzchnia: 0,34 ha	Powierzchnia ONW: 0,34 ha	MAPA v
D	rzepak ozimy	Powierzchnia: 52,57 ha	Powierzchnia ONW: 52,57 ha	MAPA v
E	Pszemica twarda ozima	Powierzchnia: 20,60 ha	Powierzchnia ONW: 20,60 ha	MAPA v
F	TUZ	Powierzchnia: 0,45 ha	Powierzchnia ONW: 0,45 ha	MAPA v
G	TUZ	Powierzchnia: 3,55 ha	Powierzchnia ONW: 3,55 ha	MAPA v
H	Trawy na ugorze	Powierzchnia: 0,78 ha	Powierzchnia ONW: 0,78 ha	MAPA v
I	kukurydza	Powierzchnia: 15,05 ha	Powierzchnia ONW: 15,05 ha	MAPA v
J	TUZ	Powierzchnia: 0,41 ha	Powierzchnia ONW: 0,41 ha	MAPA v
K	Pszemica twarda ozima	Powierzchnia: 28,85 ha	Powierzchnia ONW: 28,85 ha	MAPA v
L	TUZ	Powierzchnia: 5,76 ha	Powierzchnia ONW: 5,76 ha	MAPA v



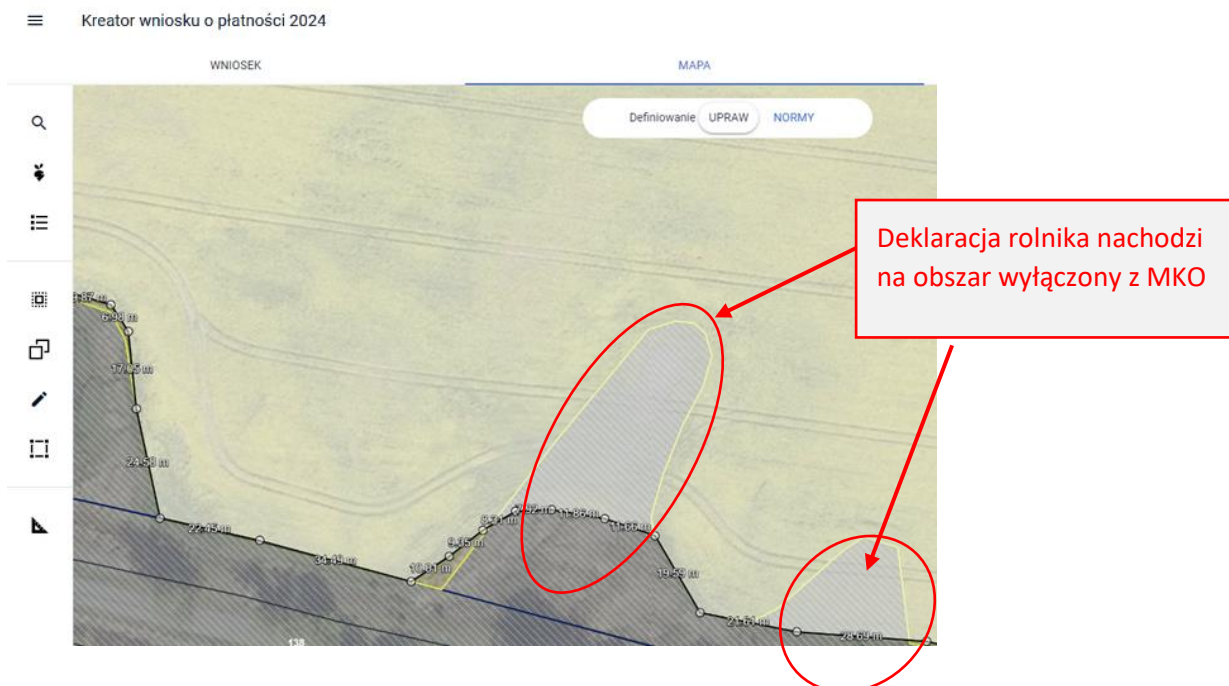
Wygenerowanie błędu wynika z faktu zidentyfikowania przez aplikację nachodzenia geometrii uprawy na obszar niekwalifikujący się do płatności lub na działki referencyjne spoza gospodarstwa.



Jeśli geometria uprawy nie zostanie poprawiona, podczas próby wysłania wniosku (po przejściu do zakładki PODSUMOWANIE) aplikacja wyświetli komunikat informujący o błędach blokujących wysłanie wniosku:



W celu poprawy danych we wniosku należy wrócić do zakładki MAPA i kliknąć w treść błędu. Aplikacja wycentruje mapę na wskazaną w jego treści uprawę. Następnie należy kliknąć w uprawę (wrys) aby wprowadzić ją w tryb EDYCJI (pojedyncze kliknięcie myszką).

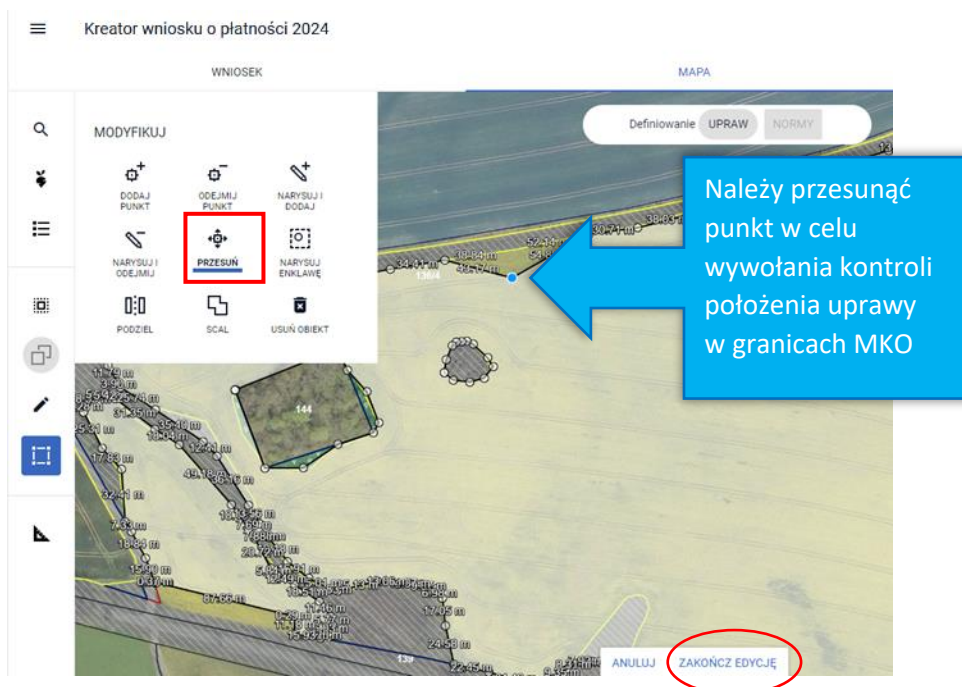


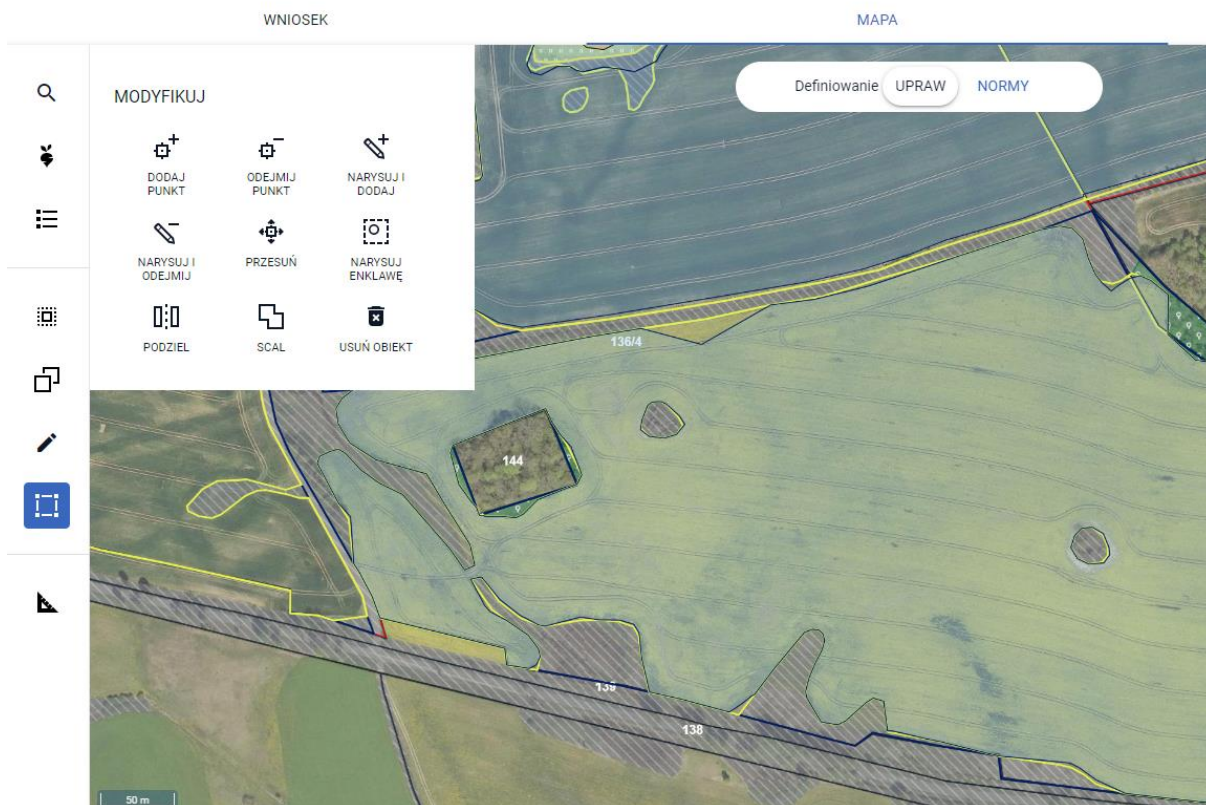
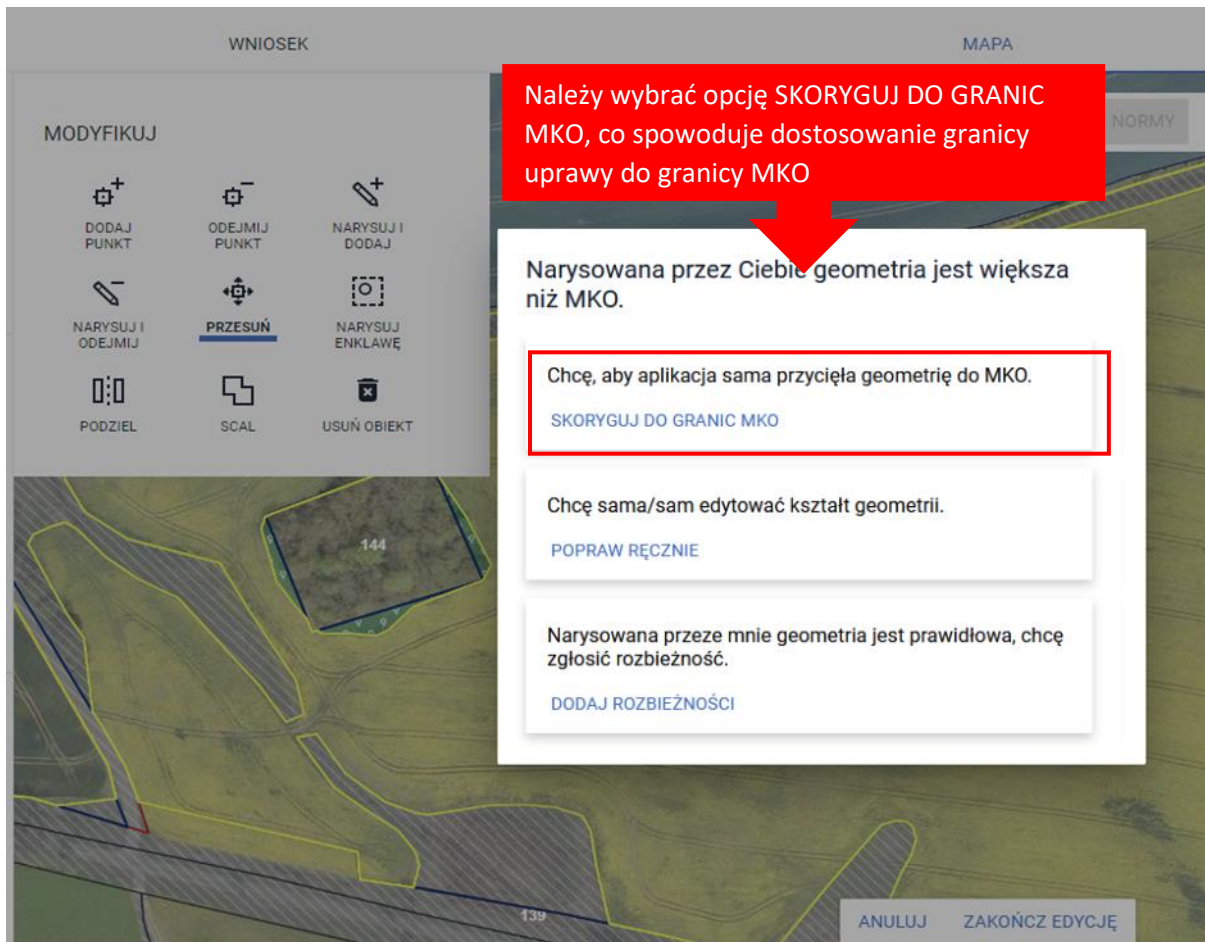
Korzystając z funkcjonalności MODYFIKUJ i opcji PRZESUŃ należy przesunąć punkty geometrii uprawy w taki sposób, aby uprawa nie obejmowała „zakresowanego” obszaru stanowiącego obszar niekwalifikujący się do płatności a następnie „Zakończ edycję”.



Można również skorzystać z automatycznego dostosowania powierzchni uprawy do granicy maksymalnego kwalifikowanego do płatności obszaru (MKO). W tym celu należy na bocznym panelu włączyć opcję MODYFIKUJ i wybrać opcję PRZESUŃ.

Następnie należy przesunąć jeden z punktów (dowolny) i zakończyć edycję geometrii, co wywoła sprawdzenie położenia granicy uprawy w granicach maksymalnego kwalifikowanego do płatności obszaru (MKO).

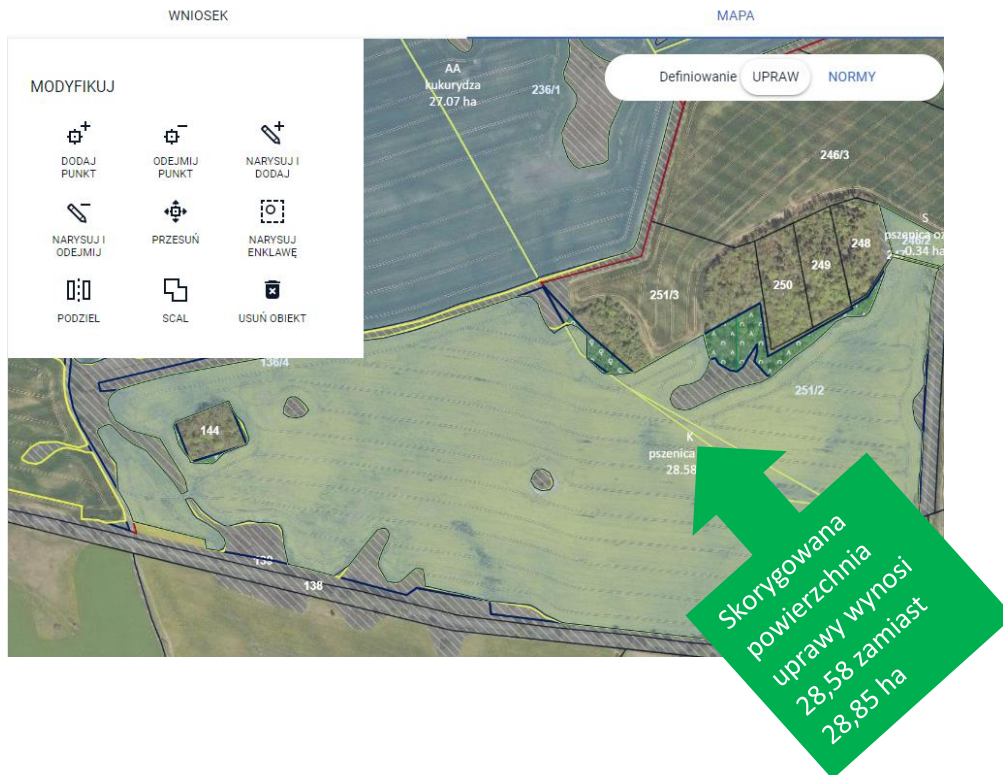




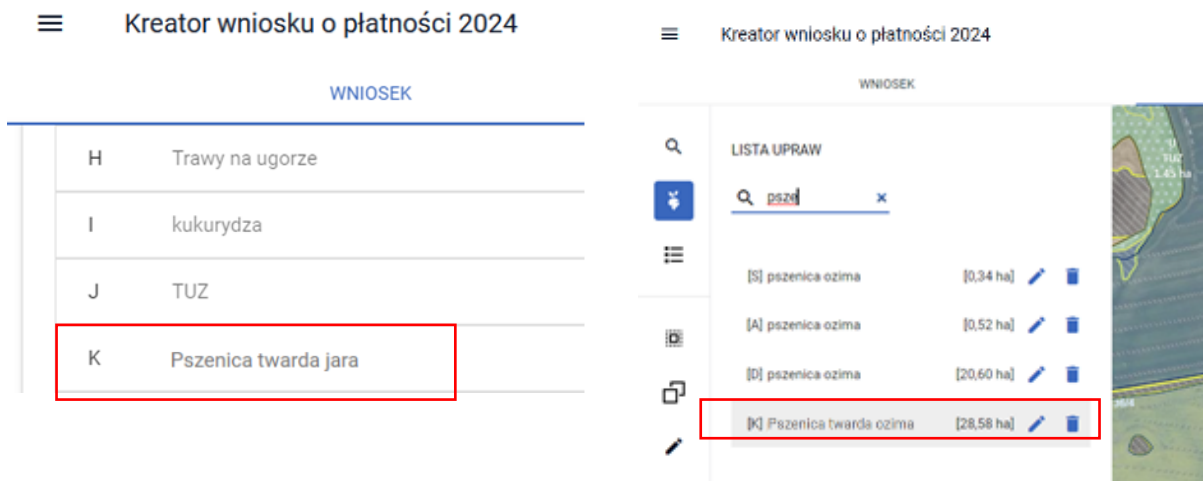
Po skorygowaniu granicy uprawy do granic MKO należy przesunąć wcześniej punkt ustawić ponownie w prawidłowym miejscu.



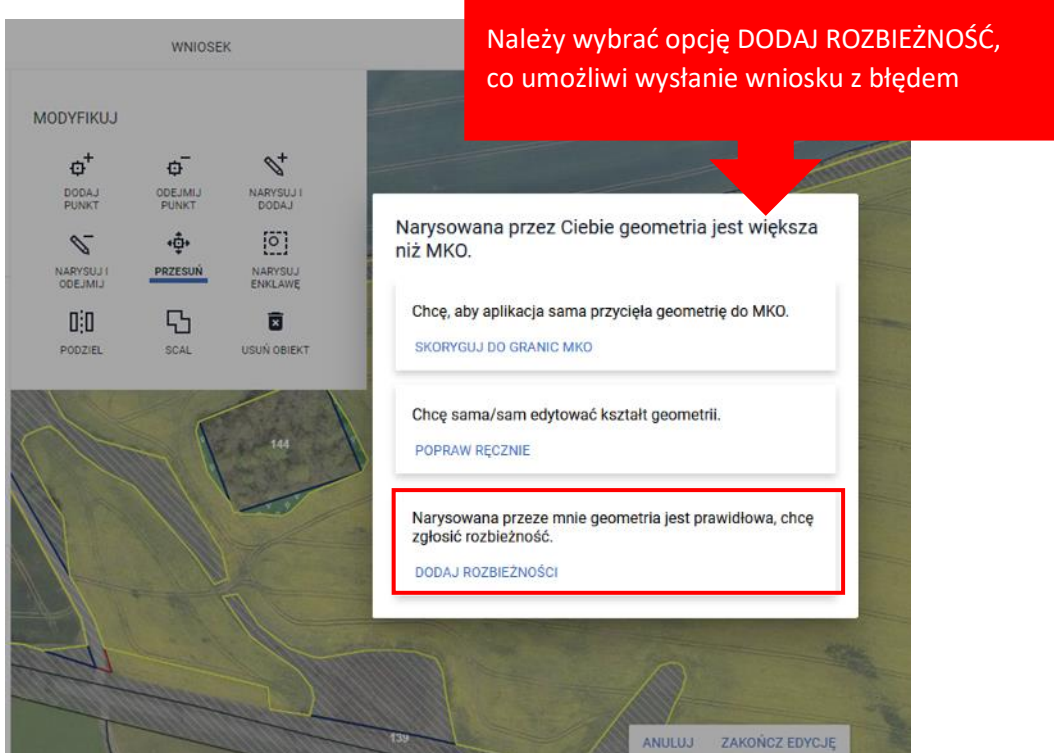
Po korekcie powierzchnia uprawy wynosi 25,58 ha – MKO nie jest przekroczony wobec czego aplikacja nie generuje komunikatu z informacją o błędach blokujących wysyłkę wniosku.



Również oznaczenie uprawy na liście działek w zakładce WNIOSEK jak i sama uprawa w zakładce na liście upraw w zakładce MAPA nie są już prezentowane na czerwono lecz na czarno tak jak pozostałe uprawy i oznaczenia dla działek, dla których aplikacja nie zgłaszała błędów o przekroczeniu MKO.



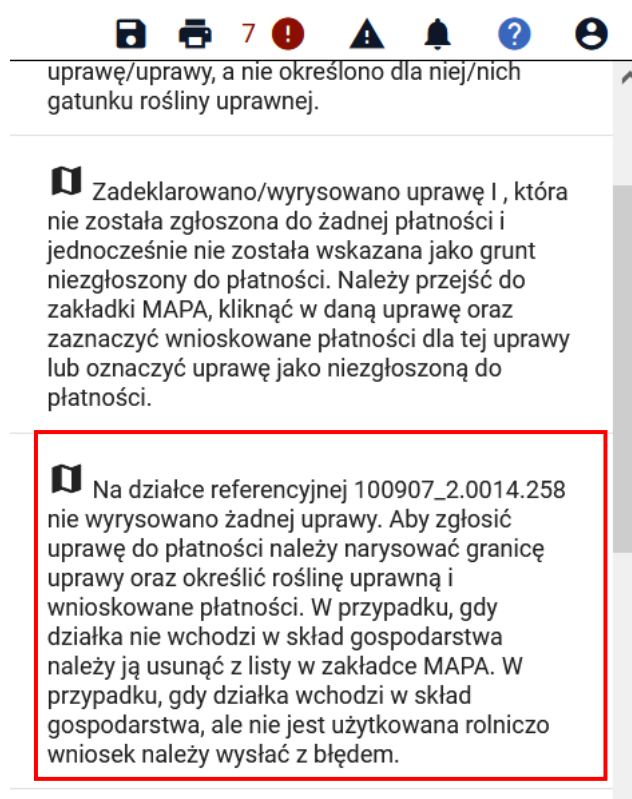
Uwaga! Jeżeli granica MKO w bazie referencyjnej ARiMR jest niezgodna ze stanem faktycznym na działce należy wybrać opcję DODAJ ROZBIEŻNOŚĆ. Aplikacja umożliwi w takiej sytuacji wysyłkę wniosku mimo braku poprawy geometrii.



3. Działka referencyjna bez uprawy

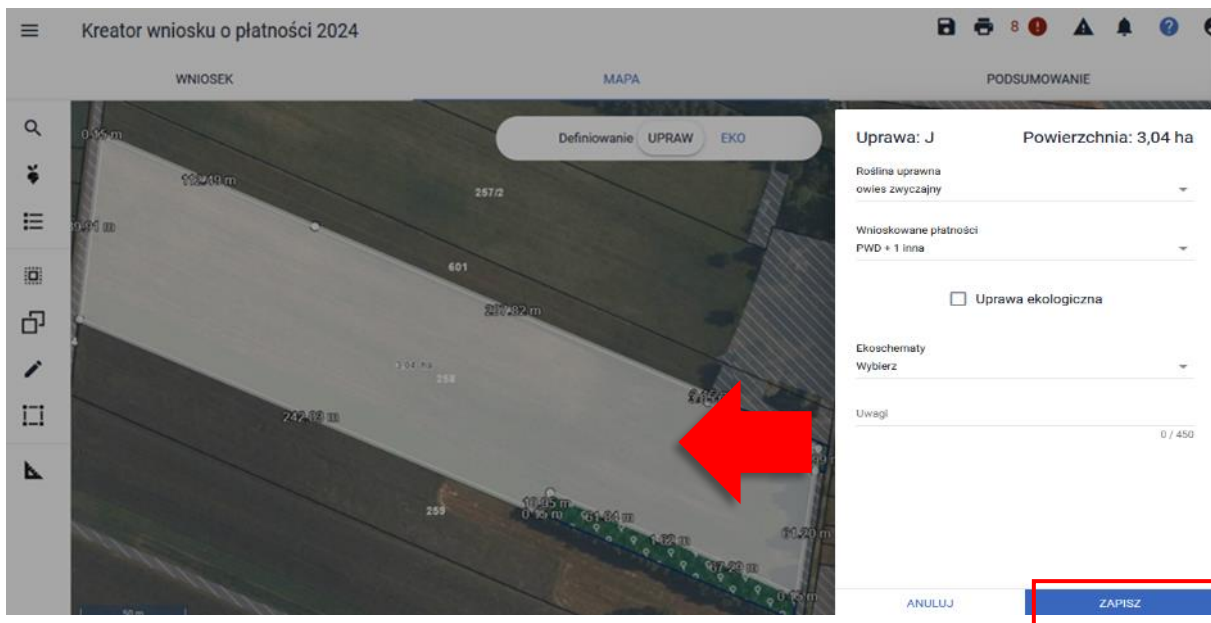
W przypadku, gdy we wniosku znajduje się działka referencyjna, na której nie została narysowana żadna uprawa aplikacja zgłasza błąd:

Na działce referencyjnej XXXXX nie wyrysowano żadnej uprawy. Aby zgłosić uprawę do płatności należy narysować granicę uprawy oraz określić roślinę uprawną i wnioskowane płatności. W przypadku, gdy działka nie wchodzi w skład gospodarstwa należy ją usunąć z listy w zakładce MAPA. W przypadku, gdy działka wchodzi w skład gospodarstwa, ale nie jest użytkowana rolniczo wniosek należy wysłać z błędem.



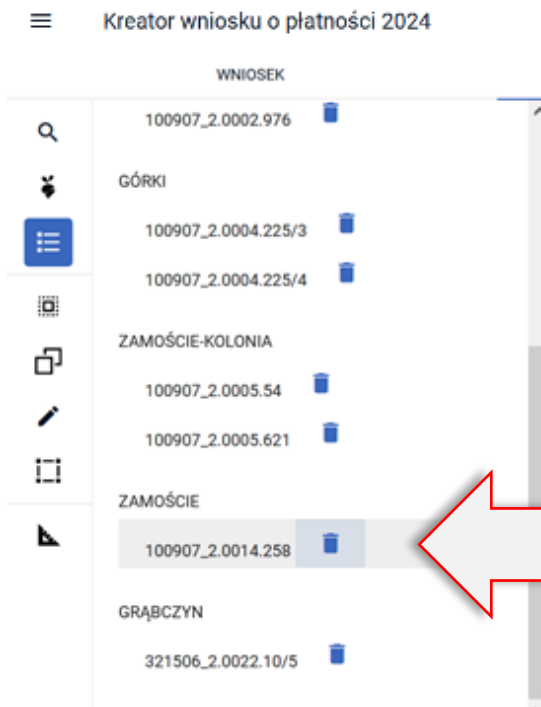
W tej sytuacji należy:

- a) jeżeli działka jest w posiadaniu rolnika w roku 2024 → narysować uprawę w zakładce MAPA (lub wykorzystać opcję kopiowania geometrii z MKO), zdefiniować roślinę uprawną, zweryfikować zaznaczone przez aplikację płatności, doznaczyć te checkboxy, których aplikacja do danej rośliny nie zaznacza automatycznie i w sytuacji zadeklarowania w zakładce WNIOSEK płatności do ekoschematów, wskazać w panelu Ekoschematy wybrane praktyki/ekoschematy;



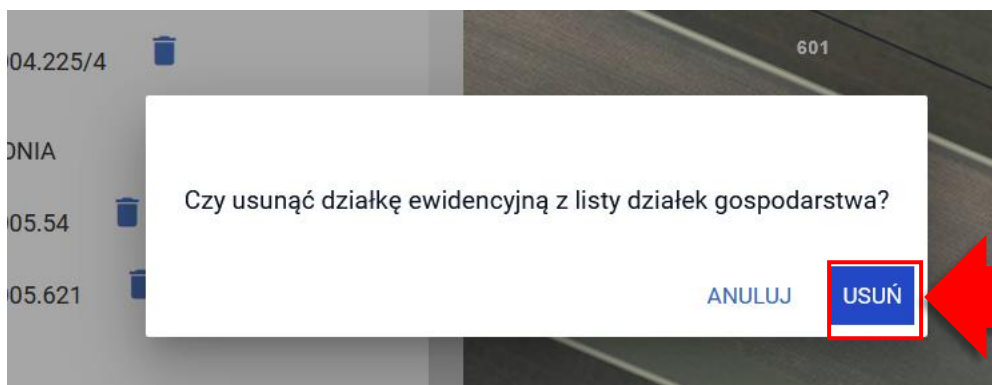
b) jeżeli działka nie jest w posiadaniu rolnika w roku 2024, należy ją usunąć – zakładka LISTA DZIAŁEK REFERENCYJNYCH w zakładce MAPA.





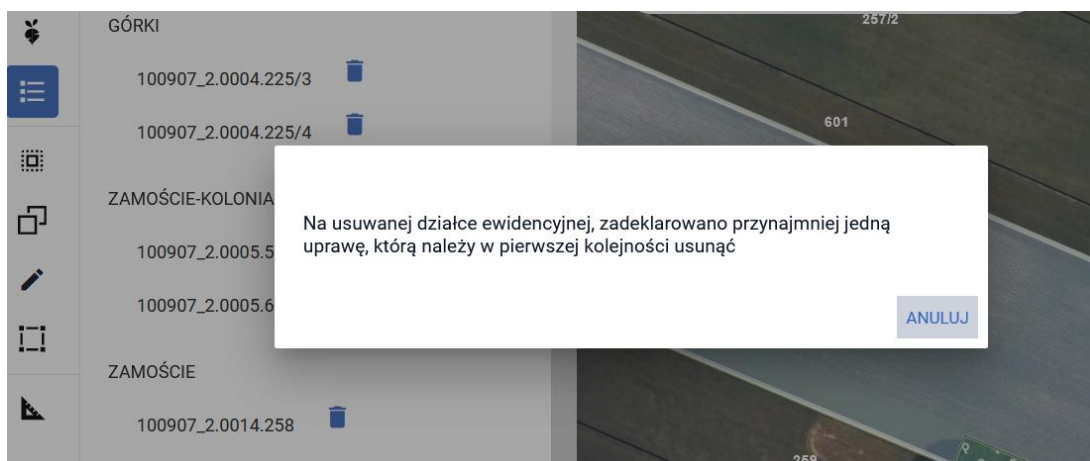
Aby usunąć działkę z listy działek referencyjnych należy przy takiej działce kliknąć ikonę kosza.

Po użyciu funkcji kosza, w przypadku, gdy działka może być usunięta pojawi się komunikat:



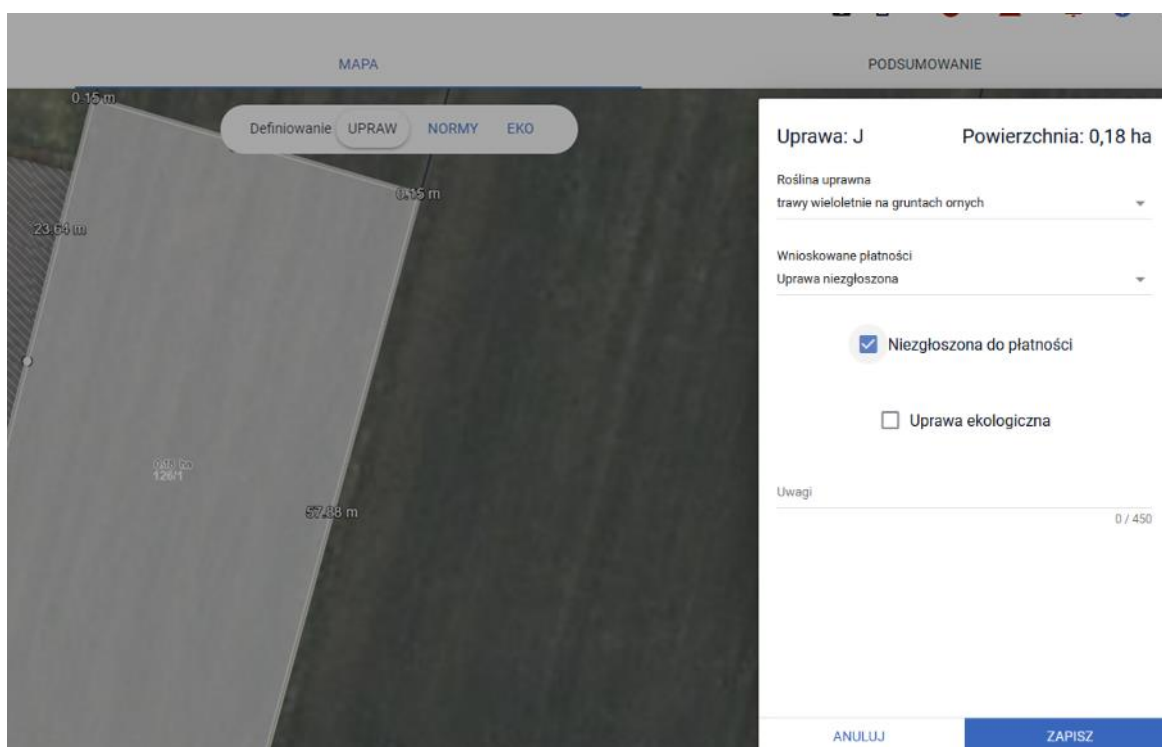
Użycie przycisku USUŃ spowoduje usunięcie działki referencyjnej z listy działek w gospodarstwie.

Uwaga! Pojawienie się poniższego komunikatu:



może wynikać z faktu, iż fragment uprawy na sąsiedniej działce referencyjnej wykracza minimalnie na obszar działki, dla której zgłosił się błąd. W tej sytuacji należy kliknąć w tą uprawę i poprawić jej geometrię ręcznie, lub korzystając z funkcji automatycznego korygowania do granic MKO poprawić granice uprawy (ścieżka z przesunięciem punktu opisana w błędzie dotyczących przekroczenia MKO). Po tej operacji będzie możliwe usunięcie działki referencyjnej.

- c) jeśli działka będąca w posiadaniu rolnika nie jest użytkowana rolniczo wniosek może być wysłany z przedmiotowym błędem
- d) jeśli działka będąca w posiadaniu rolnika jest użytkowana rolniczo, ale z jakichś względów rolnik nie chce zgłaszać upraw, które się na niej znajdują do płatności → należy narysować uprawę na mapie (lub wykorzystać opcję kopiowania geometrii z MKO), odznaczyć wcześniej zaznaczone przez aplikację płatności i zaznaczyć checkbox „Niezgłoszona do płatności”. Aplikacja utworzy na tej podstawie działkę rolną z cechą „niezgłoszona do płatności”.



4. Działka referencyjna bez uprawy – uprawa na tej działce zajmuje mniej niż 1 ar

W aplikacji eWniosekPlus minimalne położenie dla działki rolnej na działce referencyjnej (część uprawy położona na konkretnej działce referencyjnej) wynosi co najmniej 1 ar (0,01 ha).

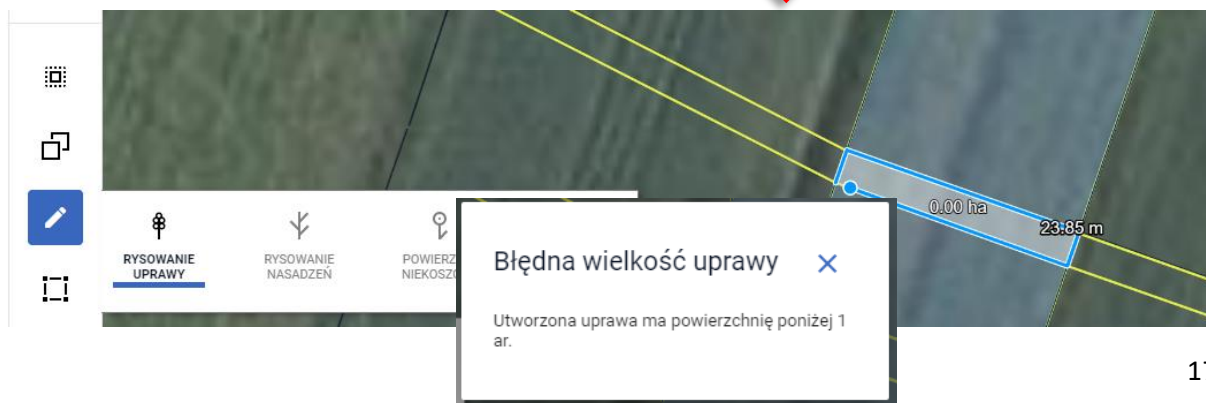
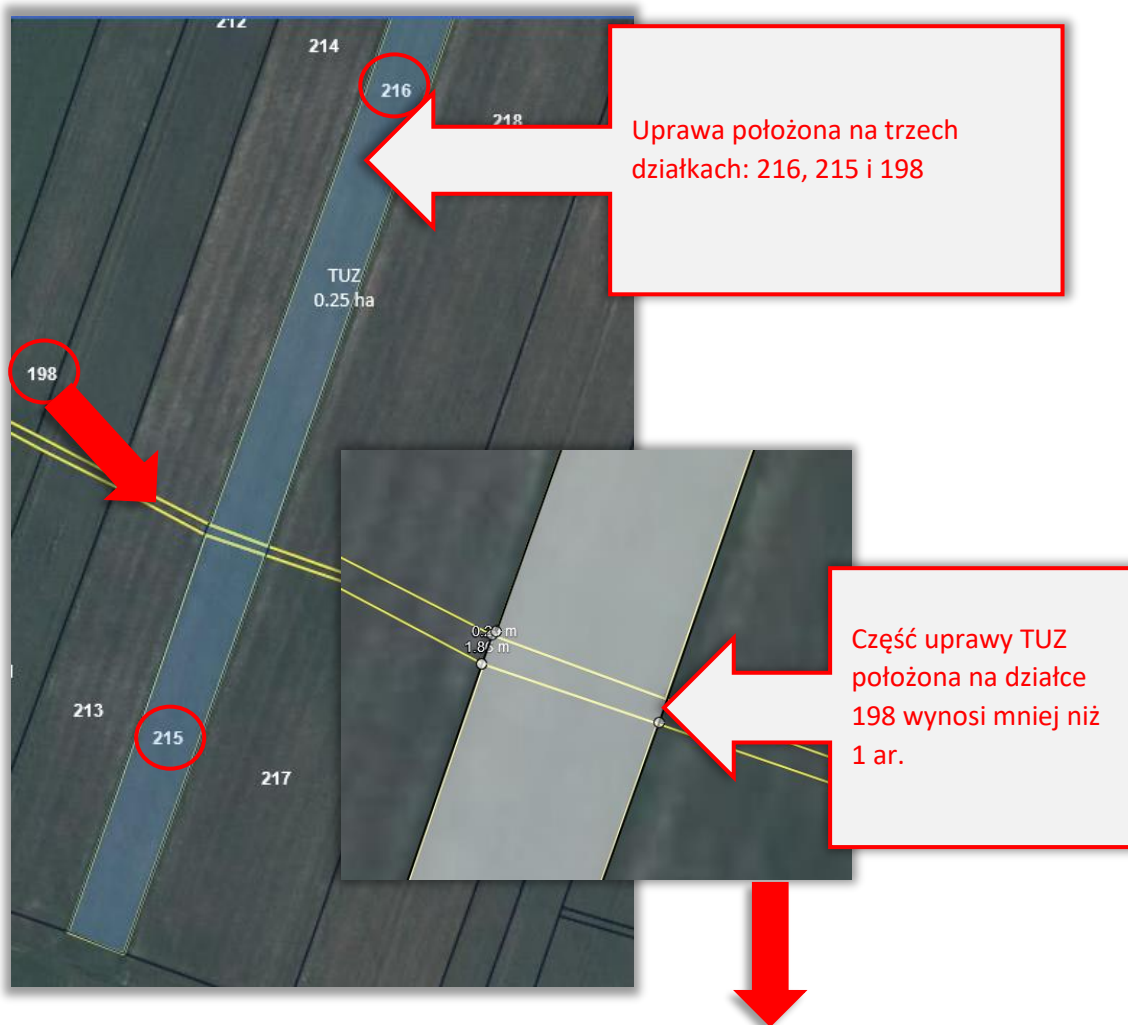
W przypadku, gdy narysowana na MAPIE uprawa jest położona na kilku działkach referencyjnych, w tym część uprawy położona na jednej z działek jest mniejsza niż 1 ar (mniejsza niż 0,01 ha) aplikacja zgłasza błąd dla tej działki:

Na działce referencyjnej XXXXX nie wyrysowano żadnej uprawy. Aby zgłosić uprawę do płatności należy narysować granicę uprawy oraz określić roślinę uprawną i wnioskowane płatności. W przypadku, gdy działka nie wchodzi w skład gospodarstwa należy ją usunąć z listy w zakładce MAPA. W przypadku, gdy działka wchodzi w skład gospodarstwa, ale nie jest użytkowana rolniczo wniosek należy wystąpić z błędem.



W takim przypadku pomimo tego, że granica danej uprawy obejmuje daną działkę nie są tworzone położenia dla tej działki w ramach działek rolnych.

Przykład:



W tabeli z działkami referencyjnymi w zakładce WNIOSEK jest widoczna działka, 198 ale nie ma na niej zadeklarowanych działek rolnych.

Działki referencyjne				Liczba działek: 8	
100907_2.0006.113/1 MARZECIŃCE, Strzeżca Wielkie, pajęczarski, ŁÓDZKIE	Uprawy: D, I, E, B, C	MKO: 3,64 ha	Hektar kwalifikowany: 3,63 ha Grunty orne: 3,56 ha		
100907_2.0006.120/2 MARZECIŃCE, Strzeżca Wielkie, pajęczarski, ŁÓDZKIE	Uprawy: H	MKO: 1,80 ha	Hektar kwalifikowany: 1,56 ha Grunty orne: 1,56 ha		
100907_2.0006.148 MARZECIŃCE, Strzeżca Wielkie, pajęczarski, ŁÓDZKIE	Uprawy: F	MKO: 17,73 ha	Hektar kwalifikowany: 17,73 ha Grunty orne: 17,73 ha		
100907_2.0009.118/4 STRZEŻCA WIELKIE, Strzeżca Wielkie, pajęczarski, ŁÓDZKIE	Uprawy: A	MKO: 0,67 ha	Hektar kwalifikowany: 0,67 ha Grunty orne: 0,67 ha		
101607_2.0019.198 WILKUCIŃCE DUŻE, Rokiciny, tomaszowski, ŁÓDZKIE	Uprawy: Brak działek	MKO: 0,03 ha	Hektar kwalifikowany: 0,00 ha Grunty orne: 0,00 ha		
101607_2.0019.215 WILKUCIŃCE DUŻE, Rokiciny, tomaszowski, ŁÓDZKIE	Uprawy: J	MKO: 0,08 ha	Hektar kwalifikowany: 0,08 ha Grunty orne: 0,00 ha		
101607_2.0019.216 WILKUCIŃCE DUŻE, Rokiciny, tomaszowski, ŁÓDZKIE	Uprawy: J	MKO: 0,17 ha	Hektar kwalifikowany: 0,17 ha Grunty orne: 0,00 ha		
140607_5.0024.494 MICHAŁOWICE, MOGIELNICA - OBSZAR WIEJSKI, grójcecki, MAZOWIECKIE	Uprawy: G	MKO: 0,84 ha	Hektar kwalifikowany: 0,84 ha Grunty orne: 0,00 ha		

Działka rolna tworzy się z położeniami na działkach 215 i 216 pomimo tego, że położona jest również na działce 198.

J TUZ Powierzchnia: 0,25 ha Powierzchnia ONW: 0,25 ha MAPA

Podstawowe płatności:
PWD, ONW

Położenia działki rolnej	Powierzchnia	Obszar ONW	Powierzchnia ONW
Działka referencyjna 101607_2.0019.215	0,08 ha	ONW_6	0,08 ha
101607_2.0019.216	0,17 ha	ONW_6	0,17 ha

Aplikacja prezentuje komunikat błędu kompletności dotyczący braku uprawy na działce 198.

Błędy Liczba błędów: 9

Zadeklarowano/wyrysowano uprawę/uprawy, a nie określono dla niej/nich gatunku rośliny uprawnej.

Na działce referencyjnej 101607_2.0019.198 nie wyrysowano żadnej uprawy. Aby zgłosić uprawę do płatności należy narysować granicę uprawy oraz określić roślinę uprawną i wnioskowane płatności. W przypadku, gdy działka nie wchodzi w skład gospodarstwa należy ją usunąć z listy w zakładce MAPA. W przypadku, gdy działka wchodzi w skład gospodarstwa, ale nie jest użytkowana rolniczo wniosek należy wysłać z błędem.

Powierzchnia uprawy E Śliwa jest mniejsza od 0,10ha. Warunkiem przyznania płatności dla danej uprawy jest spełnienie wymogu minimalnej powierzchni 0,10 ha, przy czym w ramach tej powierzchni uwzględnia się również inne przylegające uprawy stanowiące łącznie zwarty obszar. Jeżeli ww. zwarty obszar nie będzie posiadał minimum 0,10ha wówczas dla takich upraw nastąpi odmowa przyznania płatności ze

W tej sytuacji Wniosek należy wysłać z przedmiotowym błędem.

Działka rolna będzie podlegała rozpatrzeniu w całości, łącznie z częścią uprawy położoną na działce 198.

5. Działka rolna mniejsza niż 10 arów

Minimalna powierzchnia działki rolnej, do której przysługuje płatność to 0,10 ha. Warunek ten dotyczy działek zgłaszanych do podstawowego wsparcia dochodu (PWD, PWD_Z, PWD_L, PWD_ZADRZ, PWD RL) działek zgłaszanych w ramach wsparcia dochodu związanego z produkcją do powierzchni upraw roślin strączkowych na nasiona, roślin pastewnych, buraków cukrowych, ziemniaków skrobiowych, chmielu, truskawek, pomidorów, lnu, konopi włóknistych a także do ekoschematów, UPP, ONW, PRSK i RE.

Dla upraw niespełniających wymogu minimalnej powierzchni 0,10 ha aplikacja generuje błąd:

Powierzchnia uprawy <Uprawa.oznaczenie> <Uprawa.roslinaUprawna> jest mniejsza od 0,10 ha. Warunkiem przyznania płatności dla danej uprawy jest spełnienie wymogu minimalnej powierzchni 0,10 ha, przy czym w ramach tej powierzchni uwzględnia się również inne przylegające uprawy stanowiące łącznie zwarty obszar. Jeżeli ww. zwarty obszar nie będzie posiadał minimum 0,10 ha wówczas dla takich upraw nastąpi odmowa przyznania płatności ze względu na brak spełnienia warunku minimalnej powierzchni.

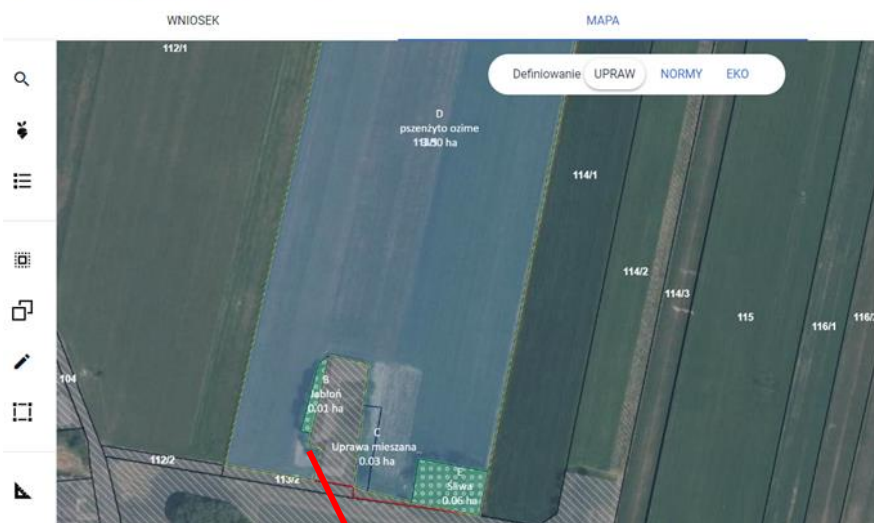


Błąd generuje się dla działek rolnych deklarowanych do wsparcia: PWD, Ekoschematy, ONW, UPP, P_STR, P_PAS, P_chmiel, P_konopie, P_len, P_skrobia, P_truskawka, P_pomidory, P_burak_cukrowy, PRSK, RE.

W sytuacji, gdy do wsparcia zadeklarowana została uprawa o powierzchni mniejszej niż 0,10 ha należy mieć na uwadze, że jeśli przylega ona do innej uprawy i łącznie stanowią one zwarty obszar powyżej 0,10 ha powyższy błąd należy potraktować jako informacyjny i wysłać wniosek. Sprawdzenia w kontekście przylegania do siebie sąsiadujących upraw będą weryfikowane na dalszym etapie postępowania w ramach prowadzonej kontroli administracyjnej.

Przykład:

Na działce referencyjnej deklarowane są uprawy pszenżyta ozimego, uprawy mieszanej_ (ogródek przydomowy) oraz sad jabłoni i śliwy. Tylko pierwsza z upraw stanowi większy od 0,10 ha obszar. Dla upraw o powierzchni mniejszej niż 0,10 ha (B, C, E) generuje błędy kompletności zgodnie z treścią wskazaną wyżej.



uprawnienia/wykształcenie młodego rolnika

! Powierzchnia uprawy E Śliwa jest mniejsza od 0,10ha. Warunkiem przyznania płatności dla danej uprawy jest spełnienie wymogu minimalnej powierzchni 0,10 ha, przy czym w ramach tej powierzchni uwzględnia się również inne przylegające uprawy stanowiące łącznie zwarty obszar. Jeżeli ww. zwarty obszar nie będzie posiadał minimum 0,10ha wówczas dla takich upraw nastąpi odmowa przyznania płatności ze względu na brak spełnienia warunku minimalnej powierzchni.

! Powierzchnia uprawy C Uprawa mieszana_ jest mniejsza od 0,10ha. Warunkiem przyznania płatności dla danej uprawy jest spełnienie wymogu minimalnej powierzchni 0,10 ha, przy czym w ramach tej powierzchni uwzględnia się również inne przylegające uprawy stanowiące łącznie zwarty obszar. Jeżeli ww. zwarty obszar nie będzie posiadał minimum 0,10ha wówczas dla takich upraw nastąpi odmowa przyznania płatności ze względu na brak spełnienia warunku minimalnej powierzchni.

! Powierzchnia uprawy B Jabłoni jest mniejsza od 0,10ha. Warunkiem przyznania płatności dla danej uprawy jest spełnienie wymogu minimalnej powierzchni 0,10 ha, przy czym w ramach tej powierzchni uwzględnia się również inne przylegające uprawy stanowiące łącznie zwarty obszar. Jeżeli ww. zwarty obszar nie będzie posiadał minimum 0,10ha wówczas dla takich upraw nastąpi odmowa przyznania płatności ze względu na brak spełnienia warunku minimalnej powierzchni.

Mimo tego, że uprawy B, C oraz E posiadają powierzchnie mniejsze niż 0,10 ha każda, aplikacja utworzyła na ich podstawie działki rolne.

Powierzchnie deklarowane (Działki rolne)

A	łubin biały	Powierzchnia: 0,67 ha	
B	Jabłoń	Powierzchnia: 0,01 ha	Powierzchnia ONW: 0,01 ha
C	Uprawa mieszana_	Powierzchnia: 0,03 ha	Powierzchnia ONW: 0,03 ha
D	pszenżyto ozime	Powierzchnia: 3,50 ha	Powierzchnia ONW: 3,50 ha
E	Śliwa	Powierzchnia: 0,06 ha	Powierzchnia ONW: 0,06 ha

Należy mieć tutaj na uwadze, że określenie „działki rolne” towarzyszące określeniu „Powierzchnie deklarowane” zostało przyjęte w aplikacji tylko na potrzeby wypełnienia wniosku, a to czy zadeklarowana powierzchnia spełni definicję działki rolnej wynikającej z przepisów zostanie zweryfikowane na dalszym etapie prowadzonego postępowania administracyjnego.

W powyższym przykładzie, wszystkie uprawy, dla których aplikacja generuje błędy o powierzchni mniejszej niż 0,10 ha przylegają do uprawy pszenżyta ozimego o powierzchni 3,50 ha. Zatem w zakresie podstawowego wsparcia dochodów i ONW płatności zostaną przyznane do wszystkich zadeklarowanych na działce referencyjnej upraw w tym tych, o powierzchni mniejszej niż 0,10 ha.

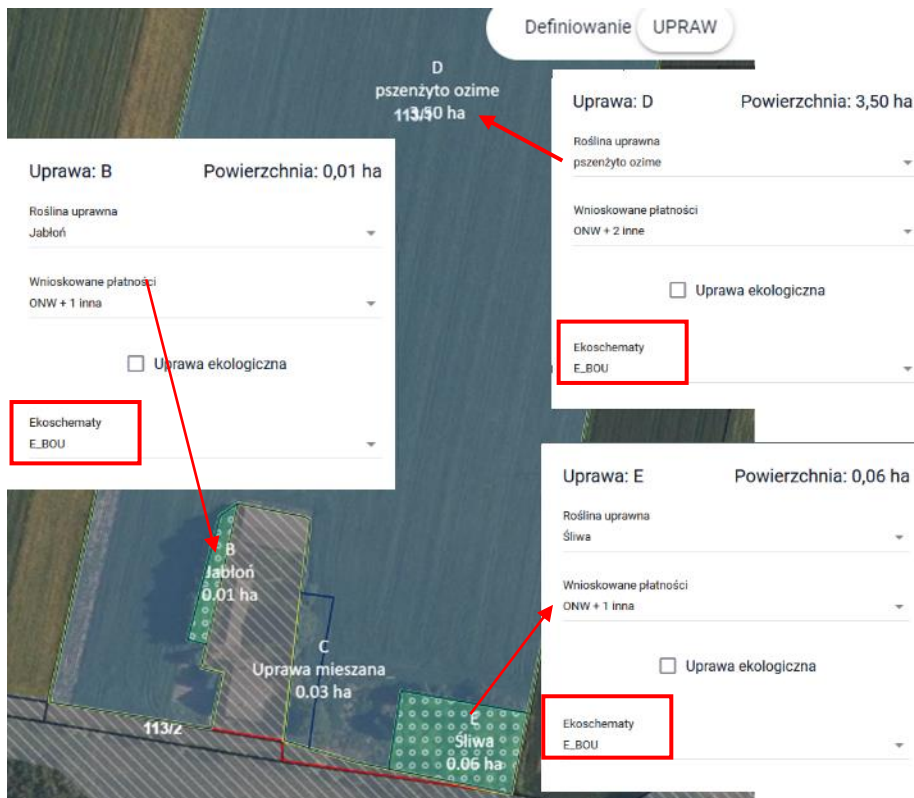
Jeśli rolnik do uprawy śliwy i jabłoni zawnióskał również o ekoschemat np. biologiczna ochrona upraw, a uprawa do której przylegają i z którą stanowią zwarty obszar powyżej 0,10 ha nie została zgłoszona do płatności do ekoschematu biologiczna ochrona upraw, uprawy B i E zostaną wykluczone z płatności do tego ekoschematu, a wsparcie zostanie przyznane tylko w zakresie interwencji PWD i ONW.

The screenshot displays three agricultural plots on a map with their respective data panels:

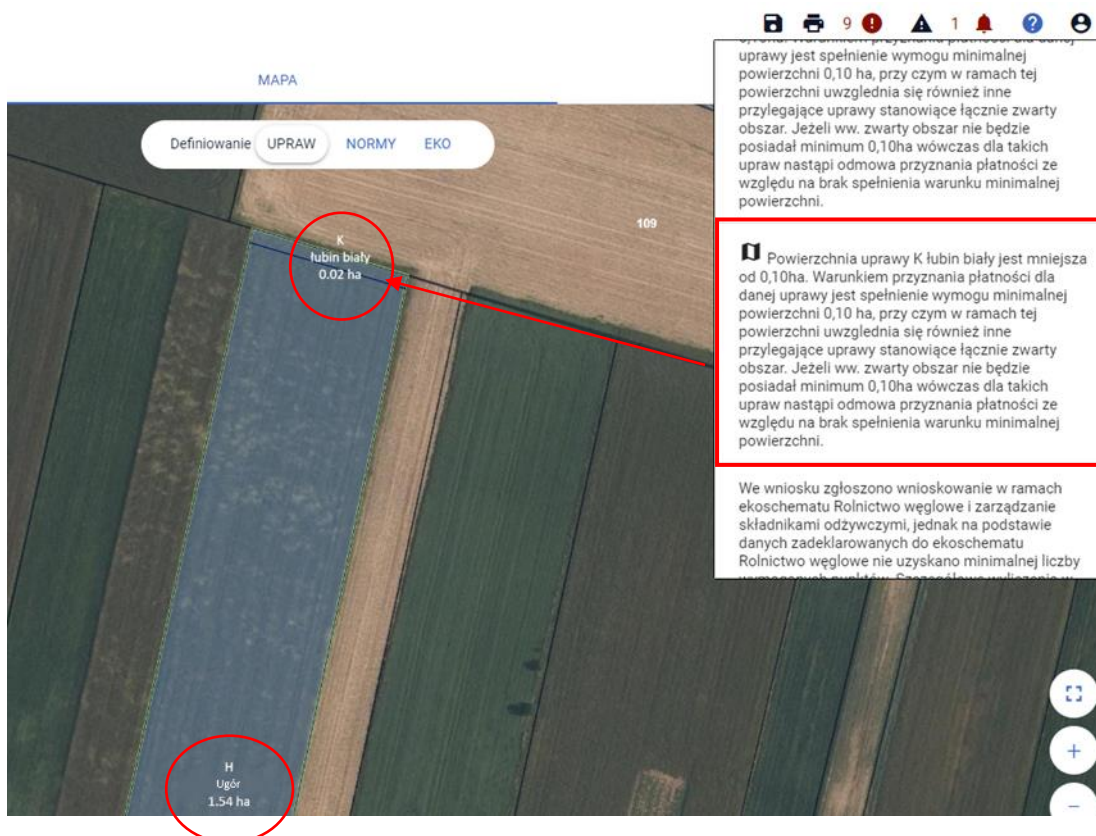
- Uprawa: B** (Powierzchnia: 0,01 ha): Roślina uprawna: Jabłoni; Wnioskowane płatności: ONW + 1 inna; Ekoschematy: E_BOU.
- Uprawa: C** (Powierzchnia: 0,07 ha): Uprawa mieszana.
- Uprawa: D** (Powierzchnia: 3,50 ha): Roślina uprawna: pszenżyto ozime; Wnioskowane płatności: ONW + 2 inne; Ekoschematy: Wybierz.
- Uprawa: E** (Powierzchnia: 0,06 ha): Roślina uprawna: Śliwa; Wnioskowane płatności: ONW + 1 inna; Ekoschematy: E_BOU.

Nawet jeśli uprawy B i E przylegałyby do siebie, płatność do ekoschematu biologiczna ochrona upraw nie zostałaby przyznana, ponieważ ich łączna powierzchnia wynosiłaby nadal poniżej 0,10 ha.

W przypadku gdy do ekoschematu biologiczna ochrona upraw zostałaby zadeklarowana również uprawa pszenżyta ozimego, płatność do tego ekoschematu będzie przyznana do wszystkich trzech upraw, jako że tworzą zwarty obszar o łącznej powierzchni większej niż 0,10 ha.



W przypadku płatności, które rolnik może otrzymać w ramach pozostałych interwencji np. wsparcia związanego z produkcją do roślin strączkowych na nasiona, sposób analizy przylegania do siebie poszczególnych upraw o powierzchni poniżej 0,10 ha odbywa się na analogicznych zasadach jak omówiony przykład w zakresie deklaracji do ekoschematów.



Zgodnie z wyżej przytoczonymi zapisami, uprawa łubinu białego o powierzchni 0,02 ha przylega do ugoru z uprawą, do której nie przysługuje wsparcie P_STR zatem w kontekście podstawowego wsparcia dochodu i ONW obie uprawy się do nich kwalifikują. W przypadku wsparcia do P_STR płatność do łubinu białego nie zostanie przyznana.

Niezależnie od przytoczonych wyżej przykładów podczas deklaracji upraw na mapie zawsze należy zweryfikować przebieg granic upraw, w sytuacji, gdy aplikacja wygeneruje jakikolwiek błąd.

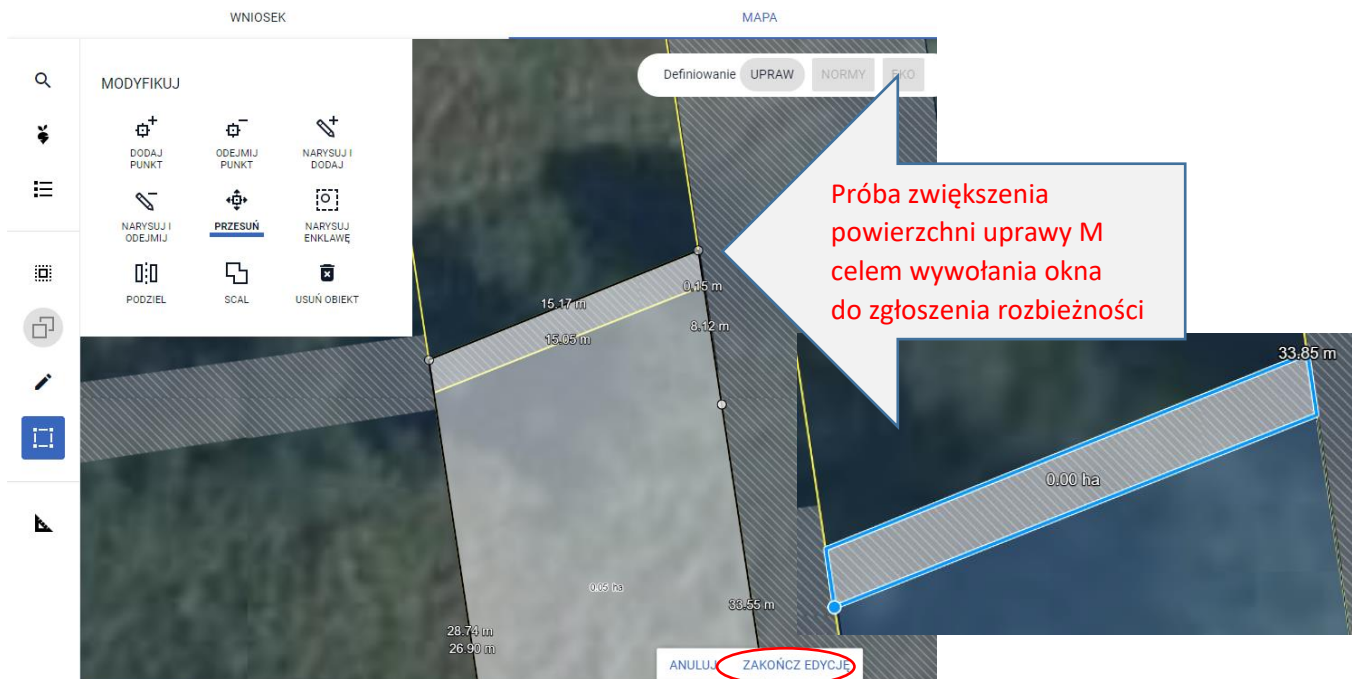
Jeśli rolnik świadomie zadeklaruje do danej płatności obszar o powierzchni mniejszej niż 0,10 ha i ma pewność, że przylega on do innej powierzchni, z którą utworzy zwarty obszar o powierzchni większej niż 0,10 ha i ta większa powierzchnia również została zadeklarowana do tych samych płatności co uprawa o powierzchni mniejszej niż 0,10 ha wniosek może zostać wysłany z błędem. O ile w toku postępowania nie zostaną stwierdzone żadne inne nieprawidłowości, płatności zostaną przyznane do obu upraw.

W przypadku, gdy powierzchnia uprawy poniżej 0,10 ha jest użytkowana łącznie z inną uprawą, (może to być ta sama działka referencyjna, mogą to też być inne działki referencyjne) i „łącznik” pomiędzy uprawami, który występuje w terenie jest wyłączony z MKO należy zgłosić rozbieżność.

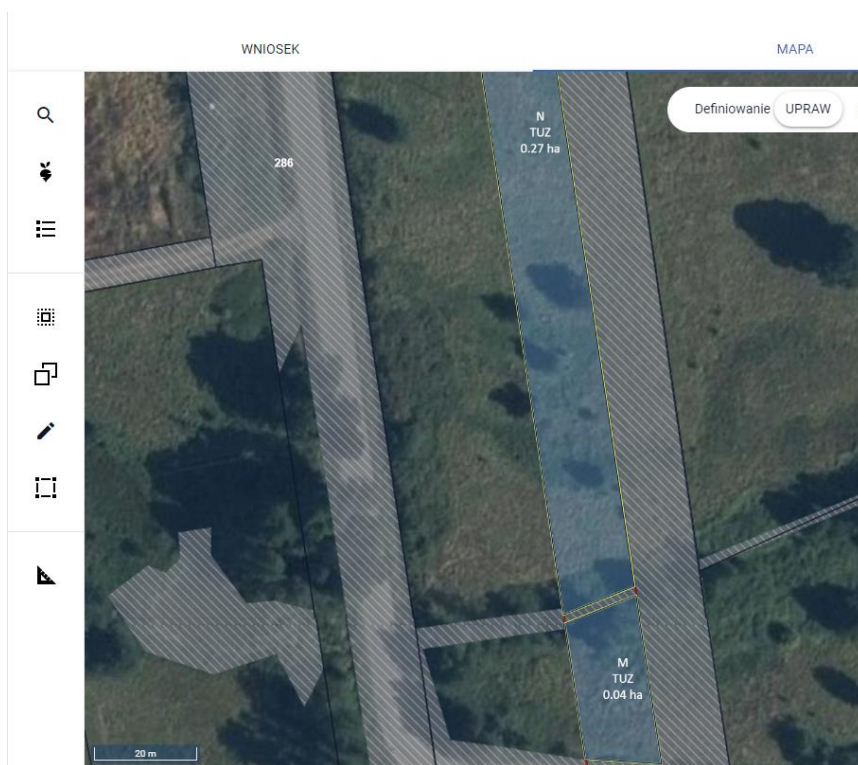


	WNIOSEK	MAPA	
	Definiowanie	UPRAW	
K	łubin biały	Powierzchnia: 0,02 ha Powierzchnia ONW: 0,02 ha	MAPA
L	łubin biały	Powierzchnia: 0,24 ha Powierzchnia ONW: 0,24 ha	MAPA
M	TUZ	Powierzchnia: 0,04 ha Powierzchnia ONW: 0,04 ha	MAPA

Aby zgłosić rozbieżność, czyli konieczność aktualizacji danych w bazie referencyjne ARiMR powierzchnia, która powinna być przywrócona do użytkowania (uwzględniona w MKO) musi mieć powyżej 49 m². Jeżeli narysowana uprawa wykracza poza MKO ale powierzchnia poza MKO jest równa lub mniejsza niż 49 m² to jest ona automatycznie usuwana.

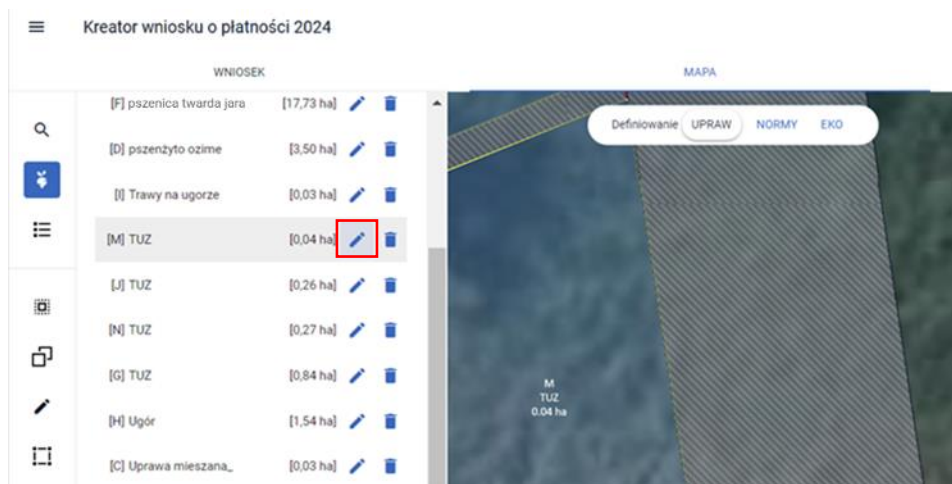


W przykładzie powyżej fragment wyłączony z MKO jest mniejszy niż 49 m² a więc nie jest możliwe zgłoszenie rozbieżności bo obszar poza MKO jest automatycznie usuwany. W celu zgłoszenia do płatności zarówno TUZ 0,27 ha jak i łączącego się z nim przepustem TUZ 0,04 ha należy zadeklarować dwie powierzchnie TUZ oddzielnie (jeden z nich ma powierzchnię poniżej 0,10 ha). Na tej podstawie wygenerują się dwie oddzielne działki rolne (zgłoszone do PWD).



K	łubin biały	Powierzchnia: 0,02 ha	Powierzchnia ONW: 0,02 ha
L	łubin biały	Powierzchnia: 0,24 ha	Powierzchnia ONW: 0,24 ha
M	TUZ	Powierzchnia: 0,04 ha	Powierzchnia ONW: 0,04 ha
N	TUZ	Powierzchnia: 0,27 ha	Powierzchnia ONW: 0,27 ha

Następnie należy wrócić do zakładki MAPA, na liście upraw, przy uprawie TUZ o pow. 0,04 ha użyć symbolu ołówka celem wywołania okna definiowania danych opisowych uprawy.



- W polu Uwagi należy wpisać przykładowe wyjaśnienie: Działka M jest uprawiana łącznie z działką N, pomiędzy uprawami jest „zielony” przepust, który łączy uprawy. Nie zgłoszono rozbieżności, ponieważ powierzchnia przepustu jest mniejsza niż 49 m².
- Działka M jest uprawiana łącznie z działką N, obszar wyłączony z MKO w bazie ARiMR jest w rzeczywistości w całości użytkowany rolniczo. Nie zgłoszono rozbieżności, bo powierzchnia wyłączona z MKO jest mniejsza niż 49 m².

Po zapisie danych uprawy, tekst z pola Uwagi będzie widoczny w przeglądzie (w szczegółach) działki rolnej (powierzchni zadeklarowanych) w zakładce WNIOSEK.

WNIOSEK MAPA PODSUMOWANIE

M TUZ Powierzchnia: 0,04 ha Powierzchnia ONW: 0,04 ha MAPA ^

Podstawowe płatności:
PWD, ONW

Uwagi:
Działka M jest uprawiana łącznie z działką N, obszar wyłączony z MKO w bazie ARIMR jest w rzeczywistości w całości użytkowany rolniczo. Nie zgłoszono rozbieżności, bo powierzchnia wyłączona z MKO jest mniejsza niż 49 m²

Położenia działki rolnej	Powierzchnia	Obszar ONW	Powierzchnia ONW
Działka referencyjna 140607_5.0036.341/1	0,04 ha	ONW_5	0,04 ha

N TUZ Powierzchnia: 0,27 ha Powierzchnia ONW: 0,27 ha MAPA ^

Podstawowe płatności:
PWD, ONW

Położenia działki rolnej	Powierzchnia	Obszar ONW	Powierzchnia ONW
Działka referencyjna 140607_5.0036.341/1	0,27 ha	ONW_5	0,27 ha

Dla działki M o powierzchni 0,04 ha wygeneruje się błąd

Powierzchnia uprawy <Uprawa.oznaczenie> <Uprawa.roslinaUprawna> jest mniejsza od 0,10ha. Warunkiem przyznania płatności dla danej uprawy jest spełnienie wymogu minimalnej powierzchni 0,10 ha, przy czym w ramach tej powierzchni uwzględnia się również inne przylegające uprawy stanowiące łącznie zwarty obszar. Jeżeli ww. zwarty obszar nie będzie posiadał minimum 0,10 ha wówczas dla takich upraw nastąpi odmowa przyznania płatności ze względu na brak spełnienia warunku minimalnej powierzchni.





przylegające uprawy stanowiące łącznie zwarty obszar. Jeżeli ww. zwarty obszar nie będzie posiadał minimum 0,10ha wówczas dla takich upraw nastąpi odmowa przyznania płatności ze względu na brak spełnienia warunku minimalnej powierzchni.

Uwaga Powierzchnia uprawy M TUZ jest mniejsza od 0,10ha. Warunkiem przyznania płatności dla danej uprawy jest spełnienie wymogu minimalnej powierzchni 0,10 ha, przy czym w ramach tej powierzchni uwzględnia się również inne przylegające uprawy stanowiące łącznie zwarty obszar. Jeżeli ww. zwarty obszar nie będzie posiadał minimum 0,10ha wówczas dla takich upraw nastąpi odmowa przyznania płatności ze względu na brak spełnienia warunku minimalnej powierzchni.

We wniosku zgłoszono wnioskowanie w ramach ekoschematu Rolnictwo węgłowe i zarządzanie składnikami odżywczymi, jednak na podstawie danych zadeklarowanych do ekoschematu Rolnictwo węgłowe nie uzyskano minimalnej liczby wymaganych punktów. Szczegółowe wyliczenia w tym zakresie ujęto w ramach panelu "Ekoschemat Rolnictwo Węgłowe".

Po wpisaniu wyjaśnień w polu Uwagi wniosek należy wysłać z błędem.

Uwaga, jeżeli „łącznik” znajduje się na odrębnej działce referencyjnej (np. działki będące w EGİB rowem lub drogą, na których w rzeczywistości prowadzona jest uprawa) działkę taką należy dodać do wniosku. Szczegóły omówiono w rozdziale 3 niniejszej instrukcji.

6. Brak rośliny uprawnej

W przypadku, gdy we wniosku spersonalizowanym na kampanię 2024 na mapie i na liście upraw widnieje uprawa „brak rośliny uprawnej” (etykieta na mapie „Brak rośliny uprawnej”) aplikacja zgłosi błędy:

Zadeklarowano/wyrysowano uprawę/uprawy, a nie określono dla niej/nich gatunku rośliny uprawnej



Zadeklarowano/wyrysowano uprawę <Uprawa.oznaczenie> <nazwa_uprawy> położoną na działce referencyjnej nr <id_dzialki_referencyjnej>, która nie została zgłoszona do żadnej płatności i jednocześnie nie została wskazana jako wygenerowany grunt niezgłoszony do płatności. Należy przejść do zakładki MAPA, kliknąć w daną uprawę oraz zaznaczyć wnioskowane płatności dla tej uprawy lub oznaczyć jako uprawę jako niezgłoszoną do płatności.



☰ Kreator wniosku o płatności 2024

WNIOSSEK MAPA

Definiowanie UPRAW EKO

LISTA UPRAW

Wyszukaj uprawę

[G] brak rośliny uprawnej	[0,25 ha]		
[D] brak rośliny uprawnej	[0,38 ha]		
[B] brak rośliny uprawnej	[1,44 ha]		
[C] facelia błękitna	[0,27 ha]		
[A] facelia błękitna	[0,30 ha]		
[E] Pszenica twarda ozima	[1,07 ha]		

Powyższe dane zostały wygenerowane na etapie personalizacji wniosków na kampanię 2024. Nadanie etykiety „Brak rośliny uprawnej” wiąże się z „zamknięciem” w słowniku obowiązywania roślin, które rolnik deklarował w roku poprzednim. Wypełniając wniosek na kampanię 2024 należy w oknie edycji danych uprawy wskazać roślinę, która jest/będzie uprawiana w bieżącym roku.

Brak poprawy danych uniemożliwi wysłanie wniosku, ponieważ aplikacja do czasu poprawy będzie generować komunikat informujący o błędach blokujących:

UWAGA

Wykryto błędy blokujące możliwość wysłania wniosku

- We wniosku znajdują się uprawy dla których nie wskazano gatunku rośliny uprawnej – należy przejść na zakładkę Mapa i dla upraw oznaczonych jako „Brak rośliny uprawnej” uzupełnić deklarację, bądź usunąć ww. uprawy. Brak poprawy danych uniemożliwi wysłanie wniosku.
- We wniosku znajdują się uprawy: B, G, D, dla których nie wskazano na minimum jedną płatność i jednocześnie nie oznaczono ich jako tzw. uprawy niezgłoszone. Należy przejść do zakładki MAPA, kliknąć w daną uprawę oraz zaznaczyć wnioskowane płatności dla tej uprawy bądź oznaczyć uprawę jako niezgłoszoną do płatności. Brak poprawy danych uniemożliwi wysłanie wniosku.
- We wniosku zidentyfikowano płatności do ekoschematów E_WSG, E_BOU, E_PN, E_MPW, E_OBR, E_EKSTUZ, E_USU, E_OPN, E_IPR, dla których nie zgłoszono minimum jednej uprawy. Należy powrócić na zakładkę Mapa i uzupełnić wskazanie na płatności do danego ekoschematu przy uprawach lub na zakładce wniosek usunąć wnioskowanie o dany ekoschemat.

OK

W zakładce WNIOSEK, w sekcji Powierzchnie deklarowane (Działki rolne) do czasu poprawy danych, aplikacja nie prezentuje tych upraw, które na mapie są opisane etykietą „Brak rośliny uprawnej” (czyli upraw oznaczonych B, G i D).

Powierzchnie deklarowane (Działki rolne) Liczba działek: 6

Wyszukaj uprawę

A	facelia błękitna	Powierzchnia: 0,30 ha	Powierzchnia ONW: 0,30 ha	MAPA
C	facelia błękitna	Powierzchnia: 0,27 ha	Powierzchnia ONW: 0,27 ha	MAPA
E	Pszonica twarda ozima	Powierzchnia: 1,07 ha		MAPA
F	TUZ	Powierzchnia: 0,32 ha	Powierzchnia ONW: 0,32 ha	MAPA
H	Uprawa miododajna	Powierzchnia: 1,00 ha	Powierzchnia ONW: 1,00 ha	MAPA
I	pszenżyto ozime	Powierzchnia: 0,20 ha		MAPA

< > 1 >

Celem wywołania okna danych opisowych uprawy należy kliknąć dwukrotnie w geometrię uprawy lub na liście upraw (symbol buraczka) przy uprawie oznaczonej jako „brak rośliny uprawnej” użyć symbolu ołówka.

W polu „Roślina uprawna” należy wskazać uprawianą w 2024 roku roślinę. Na tej podstawie aplikacja automatycznie przypisze wnioskowane płatności. W tym samym oknie, w polu poniżej wnioskowanych płatności rolnik może zaznaczyć wnioskowanie o ekoschematy lub praktyki.

Kreator wniosku o płatności 2024

WNIOSEK MAPA

LISTA UPRAW

Wyszukaj uprawę

- [G] brak rośliny uprawnej [0,25 ha]
- [D] brak rośliny uprawnej [0,38 ha]
- [B] brak rośliny uprawnej [1,44 ha]
- [C] facelia błękitna [0,27 ha]
- [A] facelia błękitna

Uprawa: G Powierzchnia: 0,25 ha

Roślina uprawna
Wybierz

Uwagi 0 / 450

Uprawa: G Powierzchnia: 0,25 ha

Roślina uprawna
pszenica zwyczajna jara

Wnioskowane płatności

- PWD
- UPP

Uwagi 0 / 450

ZAPISZ

Uprawa ekologiczna

Ekoschematy

- E.MPW
- E.OPN
- E.OBR
- E.PN
- E.USU
- E.WSG
- E.IPR
- E.BOU

ANULUJ **ZAPISZ**

Po wykonaniu powyższych czynności dla wszystkich 3 upraw wymagających poprawy, aplikacja zapisze ich dane i utworzy działki rolne prezentując je w zakładce WNIOSEK. Na liście upraw w zakładce MAPA prezentowane będą nazwy wskazanych roślin uprawnych. Nie będą generowane również błędy kompletności, a przy próbie wysyłki wniosku, komunikaty informujące o błędach blokujących w tym zakresie. O ile nie wystąpią inne błędy, które mogą blokować wysłanie wniosku, aplikacja umożliwi tę czynność.

Powierzchnie deklarowane (Działki rolne)			
A	facelia błękitna	Powierzchnia: 0,30 ha	Powierzchnia ONW: 0,30 ha
B	bób	Powierzchnia: 1,44 ha	
C	facelia błękitna	Powierzchnia: 0,27 ha	Powierzchnia ONW: 0,27 ha
D	pszenżyto jare	Powierzchnia: 0,38 ha	
E	Pszemica twarda ozima	Powierzchnia: 1,07 ha	
F	TUZ	Powierzchnia: 0,32 ha	Powierzchnia ONW: 0,32 ha
G	pszenica zwyczajna jara	Powierzchnia: 0,25 ha	
H	Uprawa miododajna	Powierzchnia: 1,00 ha	Powierzchnia ONW: 1,00 ha
I	pszenżyto ozime	Powierzchnia: 0,20 ha	

LISTA UPRAW		
[B] bób	[1,44 ha]	[edit] [delete]
[C] facelia błękitna	[0,27 ha]	[edit] [delete]
[A] facelia błękitna	[0,30 ha]	[edit] [delete]
[E] pszenica ozima	[1,07 ha]	[edit] [delete]
[G] pszenica zwyczajna jara	[0,25 ha]	[edit] [delete]
[D] pszenżyto jare	[0,38 ha]	[edit] [delete]
[I] pszenżyto ozime	[0,20 ha]	[edit] [delete]
[F] TUZ	[0,32 ha]	[edit] [delete]

7. Działka rolna z cechą „niezgłoszona do płatności”

W przypadku, gdy na działce referencyjnej narysowana została uprawa o powierzchni powyżej 0,10 ha, dla której określono gatunek rośliny uprawnej, odznaczono płatności, które aplikacja wcześniej w sposób automatyczny zaznaczyła oraz zaznaczono checkbox „uprawa niezgłoszona”,

Uprawa: B Powierzchnia: 1,44 ha

Roślina uprawna
bób

Wnioskowane płatności

PWD
 UPP
 ONW

Uprawa ekologiczna

Uwagi
0 / 450

ANULUJ ZAPISZ

Uprawa: B Powierzchnia: 1,44 ha

Roślina uprawna
bób

Wnioskowane płatności
Uprawa niezgłoszona

Niezgłoszona do płatności

Uprawa ekologiczna

Uwagi
0 / 450

ANULUJ ZAPISZ

aplikacja zgłosi błąd:

Na mapie wyrysowano uprawę <Uprawa.oznaczenie> <Uprawa.roslinaUprawna>, na działce referencyjnej <id_dzialki_referencyjnej> której powierzchnia przekracza 0,10 ha i uprawa ta nie została zgłoszona do żadnej płatności. W celu zadeklarowania uprawy do płatności należy uzupełnić wnioskowane płatności w zakładce MAPA.



Jeśli do płatności nie zgłoszono uprawy kwalifikującej się do uzupełniającej płatności podstawowej (UPP) aplikacja zgłosi dodatkowy błąd:

Na mapie zadeklarowano uprawę <Uprawa.oznaczenie> <nazwa_rosliny uprawnej> o powierzchni <powierzchnia_uprawy>, która kwalifikuje się do przyznania Uzupełniającej płatności podstawowej - możliwe jest zaznaczenie tej płatności przy uprawie.



Błędy mają charakter informacyjny - rolnik nie jest zobowiązany do zgłaszania do płatności wszystkich gruntów. Jeśli rolnik, z jakichś względów nie zgłosi uprawy do płatności, wniosek może zostać wysłany z powyższym/powyższymi błędem/błędami.

W przypadku, gdy rolnik zdecyduje się dla danej uprawy wnioskować o płatności należy je manualnie uzupełnić w zakładce MAPA w oknie edycji danych uprawy.

8. Działka rolna bez działek referencyjnych

W przypadku, gdy uprawy są rysowane na działkach referencyjnych dodanych do wniosku i działki te istnieją w bazie referencyjnej ARiMR wszystkie dane dla działki rolnej wygenerują się automatycznie. Natomiast, w przypadku, gdy narysujemy uprawę na działce, której do wniosku nie dodaliśmy, lub rysujemy uprawę na działce, która została podzielona/scalona/przenumerowana/na której zmianie uległ numer TERYT i w bazie referencyjnej ARiMR nie ma działki po podziale/scaleniu/przenumerowaniu/zmianie numeru TERYT może zdarzyć się sytuacja, kiedy działka rolna nie ma żadnego wskazania na działkę referencyjną i wygląda to tak, jakby uprawa nie była położona w żadnym konkretnym miejscu.

Poniżej przedstawiono przykłady, kiedy może pojawić się dany problem i jak poprawić dane we wniosku.

- a) We wniosku zadeklarowano działkę referencyjną, której nie ma w bazie referencyjnej ARiMR (działka po podziale, scaleniu, przenumerowaniu, zmianie numeru TERYT)

WNIOSEK

MAPA

Definiowanie UPRAW NORMY EKO

100907_2.0006.120/2

100907_2.0006.148

STRZELCE WIELKIE

100907_2.0009.118/4

WILKUCICE DUŻE

101607_2.0019.198

101607_2.0019.215

101607_2.0019.216

MICHAŁOWICE

140607_5.0024.494

TOMCZYCE

140607_5.0036.341/1

TEODORÓWKA

140609_2.0032.179/100

178/1

181

182/2

182/1

180

182/3

179

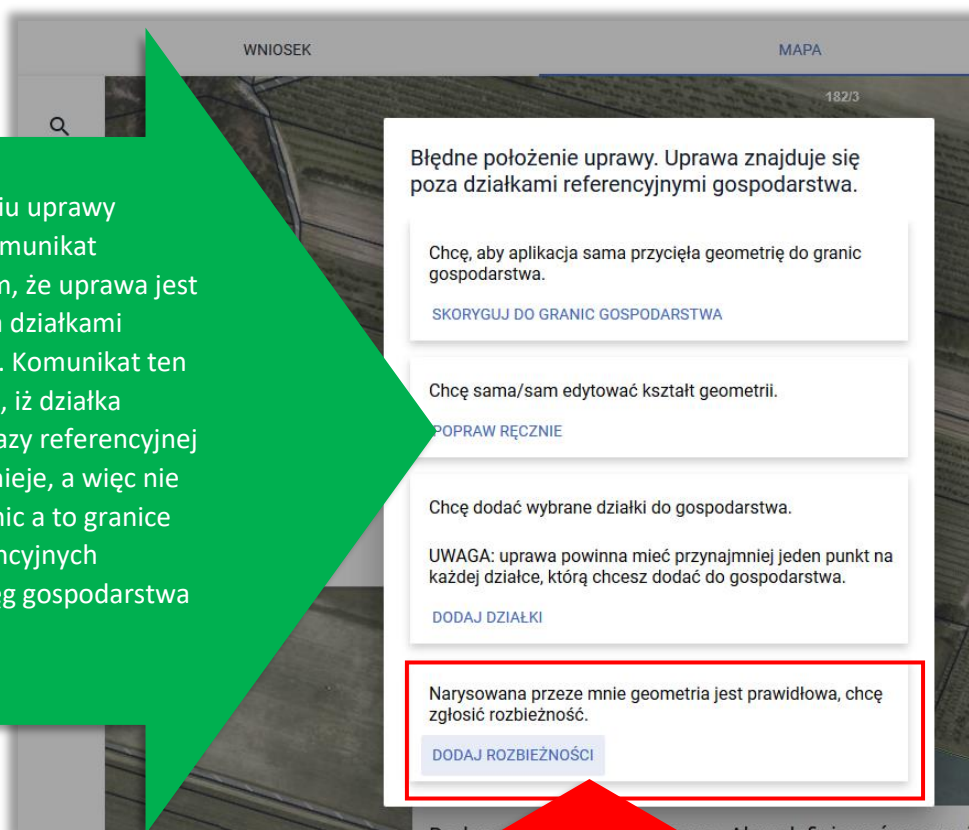
Działka 179 została podzielona i w bieżącym roku deklarujemy uprawę na działce 179/100.

W bazie referencyjnej ARiMR nie ma jeszcze informacji na temat podziału działki 179, działka 179/100 wyświetla się na pomarańczowo (aplikacja pobrała dane opisowe działki tj. województwo, powiat, gminę i obręb, które nie uległy zmianie w stosunku do uprzednio zadeklarowanej działki 179, ale nie pobrała granic, które uległy zmianie w wyniku podziału). Aplikacja zgłasza błędy kompletności.

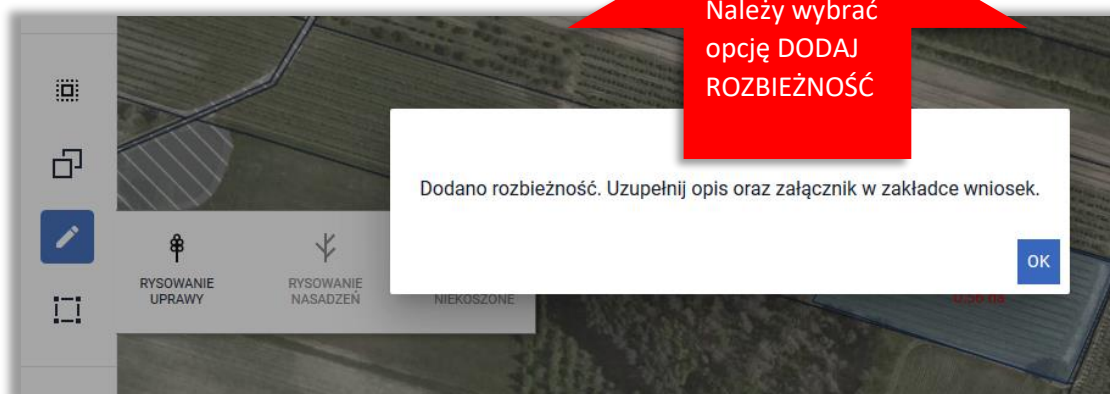
Na działce referencyjnej 140609_2.0032.179/100 nie wyrysowano żadnej uprawy. Aby zgłosić uprawę do płatności należy narysować granicę uprawy oraz określić roślinę uprawną i wnioskowane płatności. W przypadku, gdy działka nie wchodzi w skład gospodarstwa należy ją usunąć z listy w zakładce MAPA. W przypadku, gdy działka wchodzi w skład gospodarstwa, ale nie jest użytkowana rolniczo wniosek należy wystąpić z błędem.

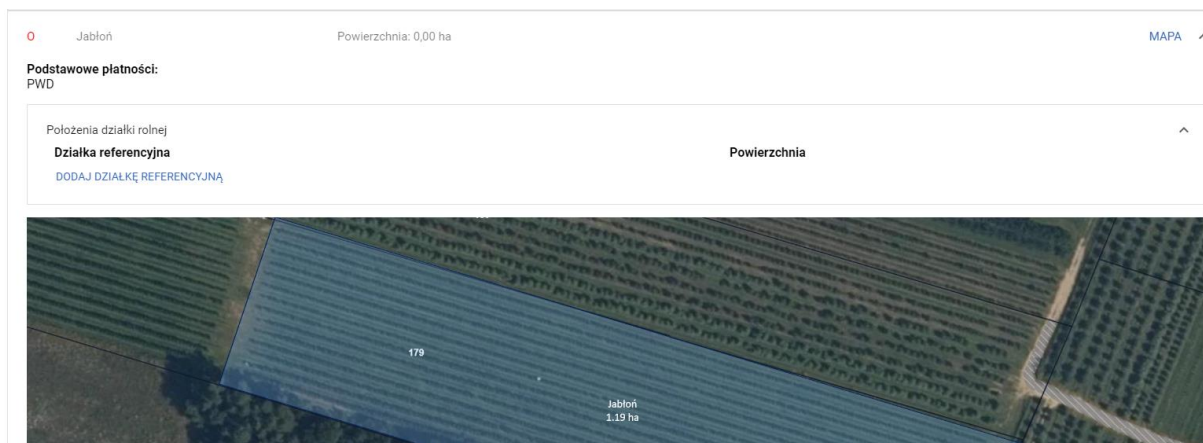
Dla działki referencyjnej 140609_2.0032.179/100 nie udało się pobrać granicy odniesienia działki oraz powierzchni PEG. Może to wynikać z wprowadzenia i dodania do gospodarstwa błędnego identyfikatora działki lub jej podziału, scalenia czy przenieumerowania.

Po narysowaniu uprawy pojawia się komunikat mówiący o tym, że uprawa jest położona poza działkami gospodarstwa. Komunikat ten wynika z faktu, iż działka 179/100 wg bazy referencyjnej ARIMR nie istnieje, a więc nie ma też jej granic a to granice działek referencyjnych określają zasięg gospodarstwa w przestrzeni.



Należy wybrać opcję DODAJ ROZBIEŻNOŚĆ





Po wskazaniu rośliny uprawnej aplikacja utworzyła działkę rolną (O), ale w związku z tym, iż uprawa jest położona „poza gospodarstwem” nie tworzą się automatycznie położenia na „pomarańczowej działce” 179/100. Powierzchnia działek rolnych jest równa 0,00 ha. Również w celu zasygnalizowania nieprawidłowości, aplikacja w takiej sytuacji prezentuje oznaczenie działki rolnej czerwoną czcionką.

Dodatkowo, aplikacja wygeneruje błąd:

Dla uprawy
<Uprawa.oznaczenie>
<Uprawa.roslinaUprawna> nie
wskazano na żadne położenie
działki rolnej w granicach działki
referencyjnej.



W celu poprawy błędu należy w zakładce WNIOSEK dodać na działkach rolnych działki referencyjne oraz wpisać powierzchnię na każdej z działek. Jeżeli uprawa jest położona na obszarze ONW należy dodać także strefę i powierzchnię deklarowaną w ramach ONW.

Brak poprawy tj. nieuzupełnienie powierzchni położeń działki rolnej w ramach działki referencyjnej (brak co najmniej jednego położenia) przełoży się na brak możliwości wystąpienia wniosku. Aplikacja w momencie próby tej czynności zaprezentuje komunikat z informacją o błędach blokujących.

UWAGA

Wykryto błędy blokujące możliwość wystąpienia wniosku

- We wniosku znajdują się uprawy: O, dla których nie uzupełniono położeń uprawy. Należy zweryfikować prawidłowość deklaracji uprawy, w tym przebieg jej geometrii. Jeżeli uprawa leży na nieistniejących działkach referencyjnych należy manualnie uzupełnić położenia na zakładce Wniosek – sekcja „Powierzchnie deklarowane (Działki rolne)”. Brak poprawy danych uniemożliwi wysłanie wniosku.
- We wniosku zidentyfikowano płatności do ekoschematów E_WSG, E_PN, E_MPW, E_OBR, E_MIOD, E_EKSTUZ, E_USU, E_OPN, dla których nie zgłoszono minimum jednej uprawy. Należy powrócić na zakładkę Mapa i uzupełnić wskazanie na płatności do danego ekoschematu przy uprawach lub na zakładce wniosek usunąć wnioskowanie o dany ekoschemat.

OK

Celem poprawy, należy w szczegółach działki rolnej rozwinąć sekcje „Położenia działki rolnej” i po wybraniu akcji „DODAJ DZIAŁKĘ REFERENCYJNĄ” wskazać nowoutworzoną 179/100. W przypadku działek po podziale, scaleniu, przenumerowaniu, wybierając działki aplikacja podpowiada tylko te nieistniejące w bazie ARiMR.

The screenshot shows the application interface for a land parcel. At the top, it displays 'Jabłoń' and 'Powierzchnia: 0,00 ha'. Below this, there is a section for 'Podstawowe płatności: PWD'. The main area is titled 'Położenia działki rolnej' and contains a button labeled 'Działka referencyjna' with a sub-button 'DODAJ DZIAŁKĘ REFERENCYJNĄ'. A red arrow points to this sub-button. A search dialog box titled 'Wybierz działkę' is open, showing a search bar with 'Szukaj...' and a list of results. The first result, '140609_2.0032.179/100', is highlighted with a red box and a red arrow. The dialog box also has a 'WYBIERZ' button. Below the dialog, a satellite map shows a field with a blue overlay and the number '179'. The bottom right corner of the map area shows 'Jabłoń 1.19 ha'.

O Jabłoń Powierzchnia: 0,00 ha Powierzchnia ONW: 0,00 ha

Podstawowe płatności:
PWD, ONW

Położenia działki rolnej

Działka referencyjna

140609_2.0032.179/100

DODAJ DZIAŁKĘ REFERENCYJNĄ

Powierzchnia


0,00 ha

Obszar ONW

ONW_1

Powierzchnia ONW

0,00 ha



O Jabłoń Powierzchnia: 1,19 ha Powierzchnia ONW: 1,19 ha

Podstawowe płatności:
PWD, ONW

Położenia działki rolnej

Działka referencyjna

140609_2.0032.179/100

DODAJ DZIAŁKĘ REFERENCYJNĄ

Powierzchnia

1,19 ha

Obszar ONW

ONW_1

Powierzchnia ONW

1,19 ha

Po uzupełnieniu wszystkich danych, oznaczenie działki zmienia kolor czcionki na czarny. Widoczna będzie również powierzchnia danej uprawy zamiast wcześniej prezentowanej wartości 0,00 ha.

Kreator wniosku o płatności 2024

	WNIOSEK		MAPA
F	Pszonica twarda jara	Powierzchnia: 17,73 ha	Powierzchnia ONW: 17,73 ha
G	TUZ	Powierzchnia: 0,84 ha	Powierzchnia ONW: 0,84 ha
H	Ugór	Powierzchnia: 1,54 ha	Powierzchnia ONW: 1,54 ha
J	TUZ	Powierzchnia: 0,25 ha	Powierzchnia ONW: 0,25 ha
K	łubin biały	Powierzchnia: 0,02 ha	Powierzchnia ONW: 0,02 ha
L	łubin biały	Powierzchnia: 0,24 ha	Powierzchnia ONW: 0,24 ha
M	TUZ	Powierzchnia: 0,04 ha	Powierzchnia ONW: 0,04 ha
N	TUZ	Powierzchnia: 0,27 ha	Powierzchnia ONW: 0,27 ha
O	Jabłoń	Powierzchnia: 1,19 ha	Powierzchnia ONW: 1,19 ha

W sytuacji braku innych błędów blokujących, aplikacja umożliwi wysłanie wniosku. Błędy kompletności o braku położenia oraz różnicy pomiędzy danymi opisowymi a geometrią nie będą wyświetlane.

Uwaga!

Ścieżka postępowania w przypadku deklaracji upraw na działkach nieistniejących w bazie ARiMR (po podziale/scaleniu/przenumerowaniu) została opisana w instrukcji w części dotyczącej zakładki MAPA oraz zanegowaniu danych referencyjnych GIS (dodatkowo opisany przypadek zmiany numeru TERYT).

Przed wysłaniem wniosku należy sprawdzić czy dla upraw, dla których zgłoszone zostały rozbieżności, podane zostały wszystkie informacje dotyczące działek referencyjnych i powierzchni zgłaszanych do płatności.

Blokada wysłania wniosku zostanie aktywowana, jeśli nie zostanie wskazane co najmniej jedno położenie. Jeśli uprawa została utworzona np. na 3 nowoutworzonych działkach referencyjnych należy pamiętać o dodaniu ich wszystkich w sekcji Położenia działki rolnej. Jeśli nie dodane zostaną wszystkie położenia, aplikacja wygeneruje błąd:

Dla uprawy <Uprawa.oznaczenie> <Uprawa.roslinaUprawną> suma powierzchni pól uprawy w granicach działki referencyjnej jest niezgodna z powierzchnią całkowitą uprawy (wynikającą z geometrii). Może to wynikać z braku uzupełnienia danych pól uprawy w przypadku zgłoszenia rozbieżności lub przesunięć granic referencyjnych względem deklarowanej uprawy. Szczegóły dot. błędu omówiono w Instrukcji wypełniania wniosków w części 7_Błędy kompletności i komunikaty we wniosku.



W treści błędu wskazano odniesienie do niniejszej instrukcji. Szczegóły znajdują się w rozdziale „Błędna powierzchnia działki rolnej”.

- b) we wniosku dla narysowanej uprawy nie dodano działek referencyjnych, na których jest położona.

Uprawa została narysowana na istniejących działkach, ale bez dodania tych działek do wniosku

Kreator wniosku o płatności 2024

WNIOSEK

LISTA DZIAŁEK REFERENCYJNYCH (11)

Wyszukaj działkę

GADKA

141705_2.0008.519/2

SUF CZYN

141705_2.0026.48

141705_2.0026.422

141705_2.0026.423

141705_2.0026.424/1

141705_2.0026.425

141705_2.0026.450

141705_2.0026.452

141705_2.0026.453

141705_2.0026.454

141705_2.0026.455

Błędne położenie uprawy. Uprawa znajduje się poza działkami referencyjnymi gospodarstwa.

Chcę, aby aplikacja sama przycięła geometrię do granic gospodarstwa.

[SKORYGUJ DO GRANIC GOSPODARSTWA](#)

Chcę sama/sam edytować kształt geometrii.

[POPRAW RĘCZNIE](#)

Chcę dodać wybrane działki do gospodarstwa.

UWAGA: uprawa powinna mieć przynajmniej jeden punkt na każdej działce, którą chcesz dodać do gospodarstwa.

[DODAJ DZIAŁKI](#)

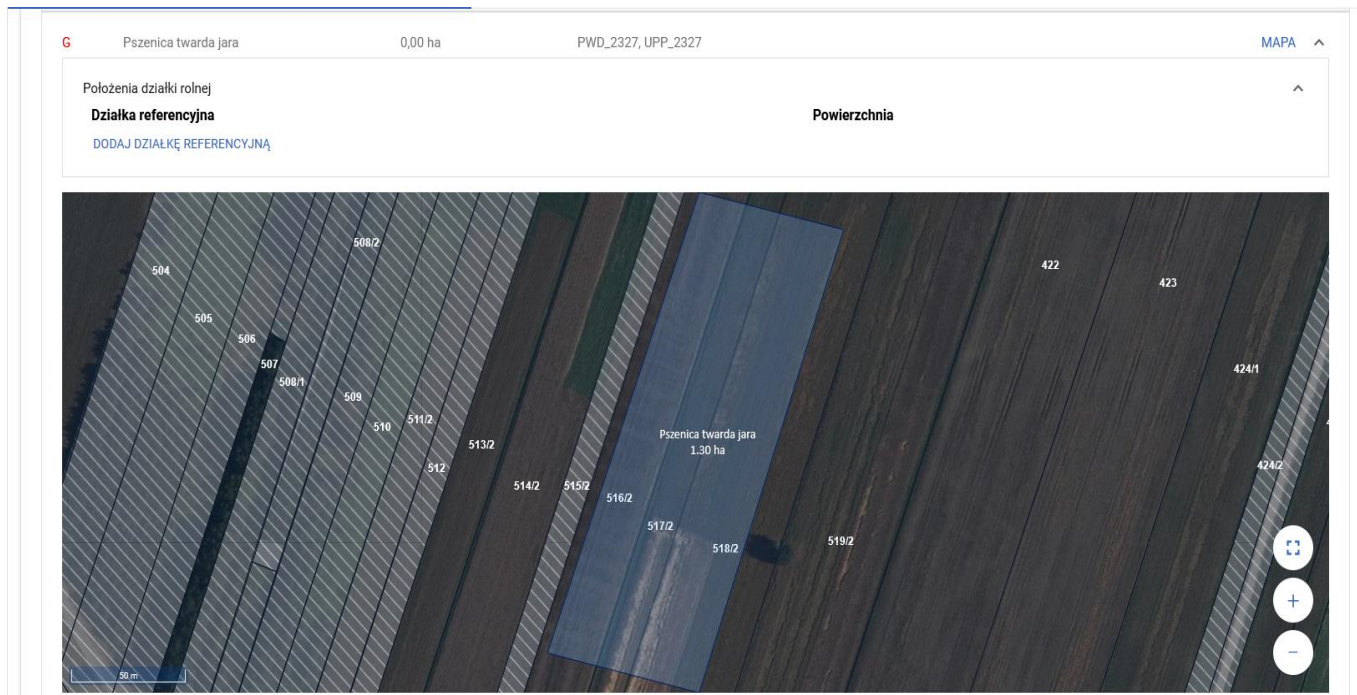
Narysowana przeze mnie geometria jest prawidłowa, chcę zgłosić rozbieżność.

[DODAJ ROZBIEŻNOŚCI](#)

Deklaracja uprawy bez dodawania działek referencyjnych najprawdopodobniej została poprzedzona zgłoszeniem rozbieżności po tym jak pojawił się komunikat mówiący o tym, że uprawa położona jest poza działkami we wniosku.

W powyższej sytuacji należało wybrać opcję: „Chcę dodać wybrane działki do gospodarstwa”. Istnieją one w bazie referencyjnej ARiMR i na tej podstawie wszystkie dane dotyczące położzeń zostałyby uzupełnione.

Po wskazaniu rośliny uprawnej (pszenica twarda jara) działka rolna (G) została wygenerowana ale w związku z tym, iż uprawa jest położona „poza gospodarstwem” nie tworzą się automatycznie położenia 516/2, 517/2 i 518/2. Powierzchnia działki rolnej jest równa 0,00 ha.



W takiej sytuacji w aplikacji wygenerują się błędy:

Dla uprawy <Uprawa.oznaczenie> <Uprawa.roslinaUprawna> nie wskazano na żadne położenie działki rolnej w granicach działki referencyjnej.



Dla uprawy <Uprawa.oznaczenie> <Uprawa.roslinaUprawna> suma powierzchni położzeń uprawy w granicach działki ewidencyjnej referencyjnej jest niezgodna z powierzchnią całkowitą uprawy (wynikającą z geometrii). Może to wynikać z braku uzupełnienia danych położzeń uprawy w przypadku zgłoszenia rozbieżności lub przesunięć granic referencyjnych względem deklarowanej uprawy. Szczegóły dot. błędów omówiono w Instrukcji wypełniania wniosków w części 7_Błędy kompletności i komunikaty we wniosku.



Na działce referencyjnej 141705_2.0026.4ZZ nie wyrysowano żadnej uprawy. Aby zgłosić uprawę do płatności należy narysować granicę uprawy oraz określić roślinę uprawną i wnioskowane płatności. W przypadku, gdy działka nie wchodzi w skład gospodarstwa należy ją usunąć z listy w zakładce MAPA. W przypadku, gdy działka wchodzi w skład gospodarstwa, ale nie jest użytkowana rolniczo wniosek należy wysłać z błędem.

Dla uprawy G Pszenica twarda jara nie wskazano na żadne położenie działki rolnej w granicach działki referencyjnej.

Dla uprawy G Pszenica twarda jara suma powierzchni położenia uprawy w granicach działki referencyjnej jest niezgodna z powierzchnią całkowitą uprawy (wynikającą z geometrii). Może to wynikać z braku uzupełnienia danych położenia uprawy w przypadku zgłoszenia rozbieżności lub przesunięcia granic referencyjnych względem deklarowanej uprawy. Szczegóły dot. błędu omówiono w Instrukcji wypełniania wniosków w części 7_Błędy kompletności i komunikaty we wniosku.

W celu poprawy błędów, należy dodać działki referencyjne do wniosku.

W tym celu należy przejść do zakładki MAPA, usunąć daną uprawę i przejść ścieżkę podstawową od początku tzn. dodanie działek referencyjnych do wniosku, a następnie rysowanie uprawy i wybór wnioskowanych płatności.

9. Błędna powierzchnia działki rolnej

W przypadku rysowania upraw na działkach referencyjnych, które na dzień składania wniosku nie istnieją w bazie ARiMR (działki po podziale, scaleniu, przenumerowaniu) może zdarzyć się sytuacja, że po dodaniu rozbieżności i uzupełnieniu położenia działek rolnych w zakładce Wnioski aplikacja wygeneruje błąd:

Dla uprawy <Uprawa.oznaczenie> <Uprawa.roslinaUprawna> suma powierzchni położenia uprawy w granicach działki ewidencyjnej referencyjnej jest niezgodna z powierzchnią całkowitą uprawy (wynikającą z geometrii). Może to wynikać z braku uzupełnienia danych położenia uprawy w przypadku zgłoszenia rozbieżności lub przesunięcia granic referencyjnych względem deklarowanej uprawy. Szczegóły dot. błędu omówiono w Instrukcji wypełniania wniosków w części 7_Błędy kompletności i komunikaty we wniosku.



Celem poprawy, należy sprawdzić czy w położeniach działki rolnej w zakładce WNIOSEK dodane zostały wszystkie działki referencyjne, na których położona jest uprawa.

The screenshot shows the application interface for land parcels. At the top, it displays 'J rzepak jary' and 'Powierzchnia: 1,00 ha'. Below this, there is a table with the following columns: 'Działka referencyjna', 'Powierzchnia', 'Obszar ONW', and 'Powierzchnia ONW'. The table contains one row with the value '100907_2.0006.128/1' in the first column, '1,00 ha' in the second, 'ONW_5' in the third, and '1,00 ha' in the fourth. Below the table is a map showing a parcel labeled 'rzepak jary 1.83 ha 128'. A red arrow points to the first row of the table.

Działka referencyjna	Powierzchnia	Obszar ONW	Powierzchnia ONW
100907_2.0006.128/1	1,00 ha	ONW_5	1,00 ha

Działka J znajduje się na dwóch działkach referencyjnych (100907_2.0006.128/1 i 100907_2.0006.128/2). Podczas uzupełniania danych dot. położenia działki rolnej dodano tylko jedną z nowoutworzonych działek referencyjnych. W takiej sytuacji aplikacja zgłosi błąd.

The screenshot shows an error message in the application. The message is: 'Dla uprawy J rzepak jary suma powierzchni położenia uprawy w granicach działki referencyjnej jest niezgodna z powierzchnią całkowitą uprawy (wynikającą z geometrii). Może to wynikać z braku uzupełnienia danych położenia uprawy w przypadku zgłoszenia rozbieżności lub przesunięcia granic referencyjnych względem deklarowanej uprawy. Szczegóły dot. błędu omówiono w Instrukcji wypełniania wniosków w części 7_Błędy kompletności i komunikaty we wniosku.' The message is highlighted with a red box.

16 !

płatności należy narysować granicę uprawy oraz określić roślinę uprawną i wnioskowane płatności. W przypadku, gdy działka nie wchodzi w skład gospodarstwa należy ją usunąć z listy w zakładce MAPA. W przypadku, gdy działka wchodzi w skład gospodarstwa, ale nie jest użytkowana rolniczo wniosek należy wysłać z błędem.

Dla uprawy J rzepak jary suma powierzchni położenia uprawy w granicach działki referencyjnej jest niezgodna z powierzchnią całkowitą uprawy (wynikającą z geometrii). Może to wynikać z braku uzupełnienia danych położenia uprawy w przypadku zgłoszenia rozbieżności lub przesunięcia granic referencyjnych względem deklarowanej uprawy. Szczegóły dot. błędu omówiono w Instrukcji wypełniania wniosków w części 7_Błędy kompletności i komunikaty we wniosku.

Na działce referencyjnej 140609_2.0032.179/100 wyrysowano / zgłoszono uprawy, których łączna powierzchnia przekracza maksymalny

Po uzupełnieniu danych dot. położenia działki rolnej o drugą działkę referencyjną 100907_2.0006.128/2) powierzchnia działki J wynikająca z jej położenia względem działek referencyjnych i jej geometrii (wyrysowanej w zakładce MAPA) będzie zgodna i aplikacja nie zgłosi już powyższego błędu.

Dopuszczalna różnica w powierzchni działki rolnej wynikająca z jej położenia względem działek referencyjnych i geometrii („rysunek uprawy”) wynosi maksymalnie 0,01 ha (1 ar). Różnice te najczęściej wynikają z zaokrągleń.

J rz jary Powierzchnia: 1,83 ha Powierzchnia ONW: 1,83 ha MAPA

Podstawowa płatności: PWD, UFG

Położenia działki rolnej	Dziłka referencyjna	Powierzchnia	Obszar ONW	Powierzchnia ONW
	100907_2.0006.128/1	1,00 ha	ONW_5	1,00 ha
	100907_2.0006.128/2	0,83 ha	ONW_5	0,83 ha

DODAJ DZIAŁKĘ REFERENCYJNĄ

Należy dokonać podziału uprawy względem poszczególnych obszarów ONW.

Na działce referencyjnej 140609_2.0032.179/100 wyrysowano / zgłoszono uprawy, których łączna powierzchnia przekracza maksymalny kwalifikowalny obszar uprawniony do płatności - MKO. Jeżeli dla działki zgłoszono rozbieżność a deklaracja jest zgodna ze stanem faktycznym wniosek może być wysłany z błędem.

Na działce referencyjnej 100907_2.0006.128/1 wyrysowano / zgłoszono uprawy, których łączna powierzchnia przekracza maksymalny kwalifikowalny obszar uprawniony do płatności - MKO. Jeżeli dla działki zgłoszono rozbieżność a deklaracja jest zgodna ze stanem faktycznym wniosek może być wysłany z błędem.

Na działce referencyjnej 100907_2.0006.128/2 wyrysowano / zgłoszono uprawy, których łączna powierzchnia przekracza maksymalny kwalifikowalny obszar uprawniony do płatności - MKO. Jeżeli dla działki zgłoszono rozbieżność a deklaracja jest zgodna ze stanem faktycznym wniosek może być wysłany z błędem.

Błąd odnoszący się do różnicy w powierzchni uprawy wynikającej z jej położenia i z rysunku na mapie (geometrii) nie jest już generowany. Błędy do działek 128/1 i 128/2 wynikają z dodanych rozbieżności. Wniosek w takiej postaci może zostać wysłany.

Uwaga!

Błąd może zostać wygenerowany nie tylko dla działek z rozbieżnością, ale również w przypadku wysyłania zmiany do wniosku, gdzie rozbieżności już nie ma, ale działki referencyjne uległy dezaktualizacji w stosunku do pierwotnego wniosku. W konsekwencji, zdezaktualizowanych działek referencyjnych nie ma już w części opisowej dotyczącej położenia działki natomiast geometria uprawy pozostała niezmienną, dlatego zawsze przed wysłaniem wniosku należy sprawdzić w zakładce MAPA czy wszystkie działki referencyjne zostały dodane do gospodarstwa oraz czy geometria uprawy jest prawidłowa.

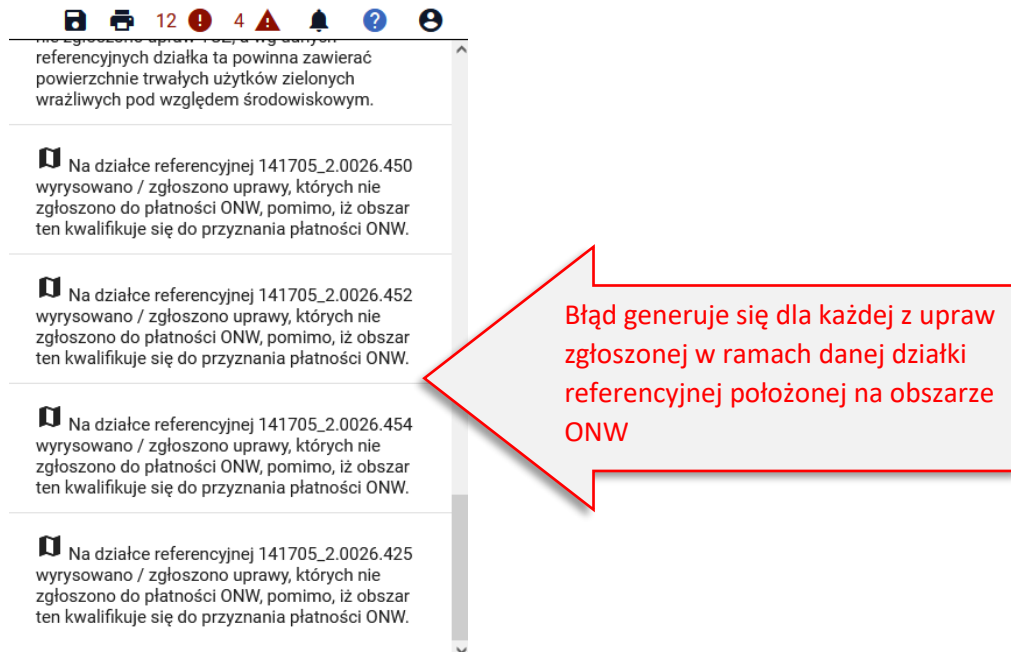
10. Brak wnioskowania o ONW dla uprawy położonej na obszarze ONW

W przypadku, gdy łączna powierzchnia upraw położona na obszarze ONW ma powierzchnię powyżej 1 ha, a nie zaznaczono płatności ONW w zakładce WNIOSEK co przekłada się na brak checkboxa ONW przy uprawie, aplikacja generuje błąd:

Na działce referencyjnej xxxxxxxx wyrysowano/zgłoszono uprawy, których nie zgłoszono do płatności ONW, pomimo, iż obszar ten kwalifikuje się do przyznania płatności ONW



Powyższy błąd zgłaszany jest oddzielnie dla każdej działki referencyjnej.



referencyjnych działka ta powinna zawierać powierzchnie trwałych użytków zielonych wrażliwych pod względem środowiskowym.

Na działce referencyjnej 141705_2.0026.450 wyrysowano / zgłoszono uprawy, których nie zgłoszono do płatności ONW, pomimo, iż obszar ten kwalifikuje się do przyznania płatności ONW.

Na działce referencyjnej 141705_2.0026.452 wyrysowano / zgłoszono uprawy, których nie zgłoszono do płatności ONW, pomimo, iż obszar ten kwalifikuje się do przyznania płatności ONW.

Na działce referencyjnej 141705_2.0026.454 wyrysowano / zgłoszono uprawy, których nie zgłoszono do płatności ONW, pomimo, iż obszar ten kwalifikuje się do przyznania płatności ONW.

Na działce referencyjnej 141705_2.0026.425 wyrysowano / zgłoszono uprawy, których nie zgłoszono do płatności ONW, pomimo, iż obszar ten kwalifikuje się do przyznania płatności ONW.

Błąd generuje się dla każdej z upraw zgłoszonej w ramach danej działki referencyjnej położonej na obszarze ONW

Uwaga!

Błąd generuje się także w przypadku, gdy rolnik nie zaznaczył wniosku o płatność ONW.

☰ Kreator wniosku o płatności 2024

WNIOSEK

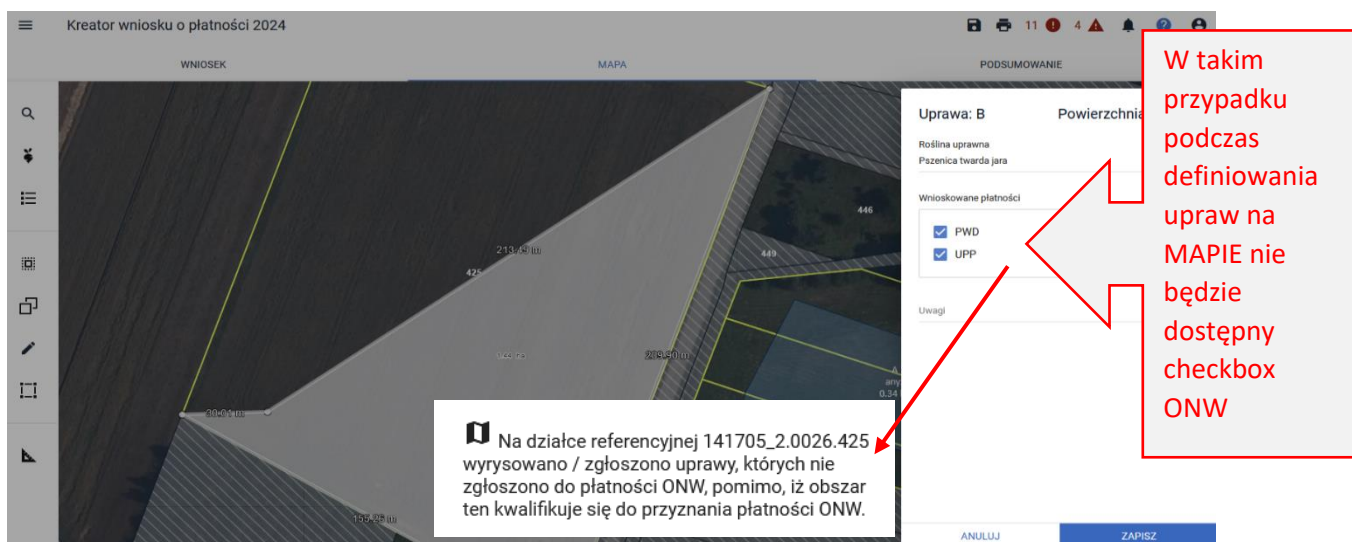
MAPA

Płatności

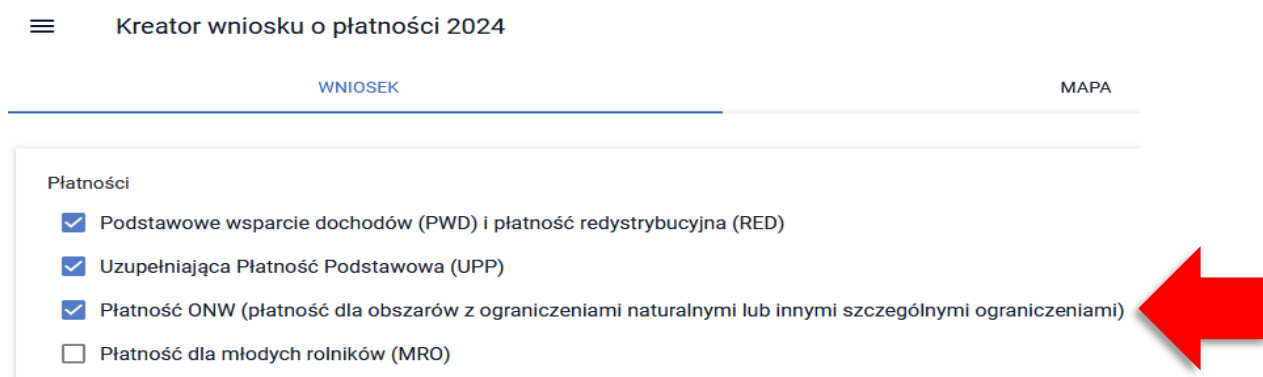
- Podstawowe wsparcie dochodów (PWD) i płatność redystrybucyjna (RED)
- Uzupełniająca Płatność Podstawowa (UPP)
- Płatność ONW (płatność dla obszarów z ograniczeniami naturalnymi lub innymi szczególnymi ograniczeniami)
- Płatność dla młodych rolników (MRO)

Płatności do upraw

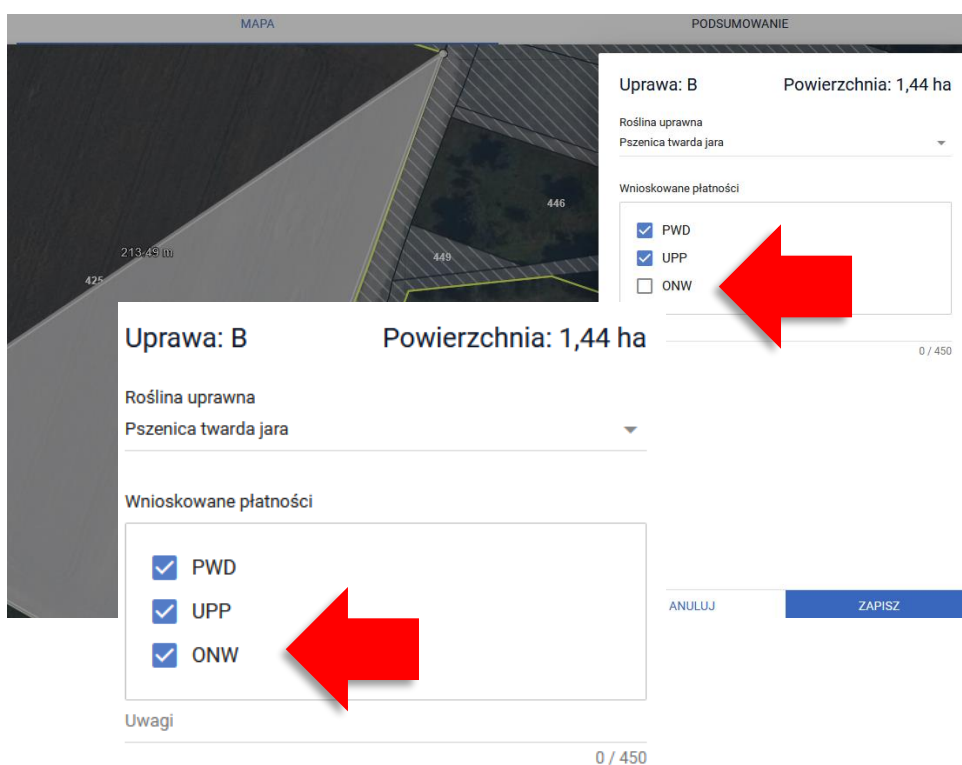
- Wsparcie dochodów związane z produkcją do buraków cukrowych (P burak cukrowy)



W przypadku, gdy łączna powierzchnia upraw deklarowanych do płatności obszarowych położonych na obszarze ONW wynosi, co najmniej 1 ha należy w pierwszej kolejności w zakładce WNIOSEK zaznaczyć wnioskowanie o płatność ONW.



Następnie należy dodać wnioskowanie o ONW dla danej uprawy w zakładce MAPA.



Płatność ONW przyznawana jest w przypadku, gdy łączna powierzchnia zatwierdzona do płatności ONW wynosi, co najmniej 1 ha.



W sytuacji, gdy łączna powierzchnia upraw zadeklarowanych na działkach referencyjnych położonych na obszarach ONW stanowi mniej niż 1 ha, błąd:

Na działce referencyjnej xxxxxxxx wyrysowano/zgłoszono uprawy, których nie zgłoszono do płatności ONW, pomimo, iż obszar ten kwalifikuje się do przyznania płatności ONW

nie jest generowany w aplikacji.

WNIOSEK

MAPA

Płatności

- Podstawowe wsparcie dochodów (PWD) i płatność redystrybucyjna (RED)
- Uzupełniająca Płatność Podstawowa (UPP)
- Płatność ONW (płatność dla obszarów z ograniczeniami naturalnymi lub innymi szczególnymi ograniczeniami)
- Płatność dla młodych rolników (MRO)

Na działce referencyjnej 260201_2.0001.378 nie zgłoszono upraw TUZ, a wg danych referencyjnych działka ta powinna zawierać powierzchnie trwałych użytków zielonych wrażliwych pod względem środowiskowym.

Na działce referencyjnej 260201_2.0001.379 nie zgłoszono upraw TUZ, a wg danych referencyjnych działka ta powinna zawierać powierzchnie trwałych użytków zielonych wrażliwych pod względem środowiskowym.

Na działce referencyjnej 141705_2.0026.425 wyrysowano / zgłoszono uprawy, których nie zgłoszono do płatności ONW, pomimo, iż obszar ten kwalifikuje się do przyznania płatności ONW.

Powierzchnia gruntów rolnych zadeklarowanych w ramach Podstawowego wsparcia dochodów (PWD) i uzupełniającego redystrybucyjnego wsparcia dochodów (RED) jest mniejsza niż 1,00 ha. Nie wnioskowano również o wsparcie dochodów związane z produkcją do zwierząt. Nie zostały spełnione minimalne warunki uprawiające do przyznania ww. płatności, tym samym płatność nie zostanie przyznana.

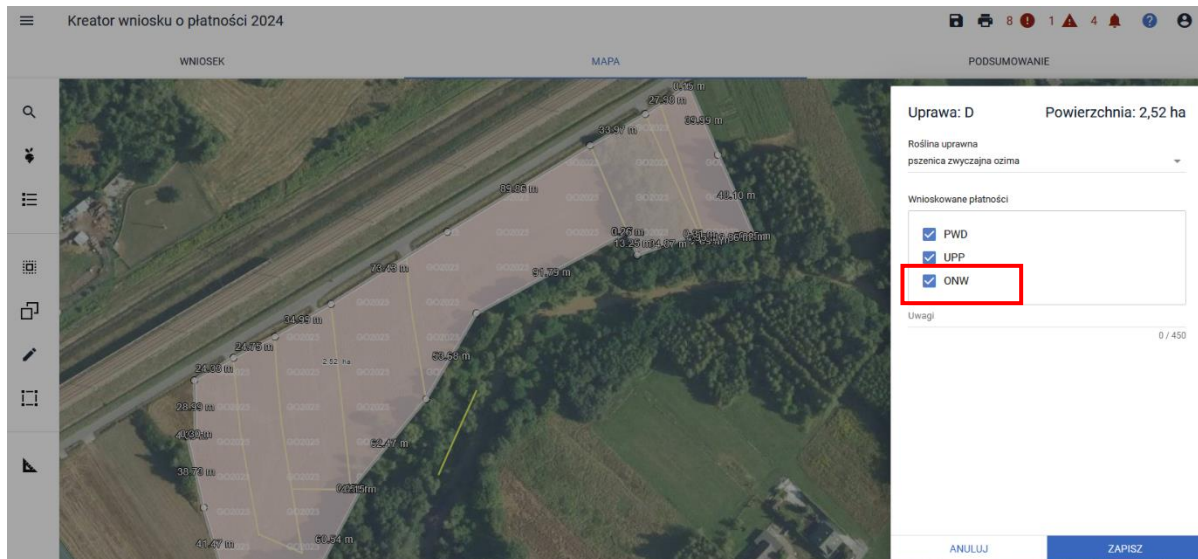
W sytuacji gdy rolnik zawnioskował o płatność ONW jednak nie zadeklarował działki na mapie poprzez zaznaczenie checkboxa, aplikacja wyświetli błąd:

Nie zgłoszono upraw do zaznaczonej płatności ONW.

Aby błąd zniknął należy do płatności ONW zadeklarować przynajmniej 0.01ha.

11. Uprawa na obszarze, z którego tylko część jest położona na ONW

W sytuacji, gdy uprawa wyrysowana na mapie i zgłoszona do płatności ONW, położona jest na kilku (co najmniej dwóch) działkach referencyjnych, z których nie wszystkie leżą na obszarze ONW



aplikacja zgłosi błąd kompletności:

Uprawa <Uprawa.oznaczenie> <gatunek_rosliny_uprawnej> o powierzchni <powierzchnia_uprawy> leży na graniczących ze sobą (kilkupięciu położeniach), z których minimum jedno kwalifikuje się do przyznania ONW i minimum jedno z pól leży na obszarze nie kwalifikującym się do przyznania płatności ONW. Należy dokonać podziału uprawy względem poszczególnych obszarów ONW.

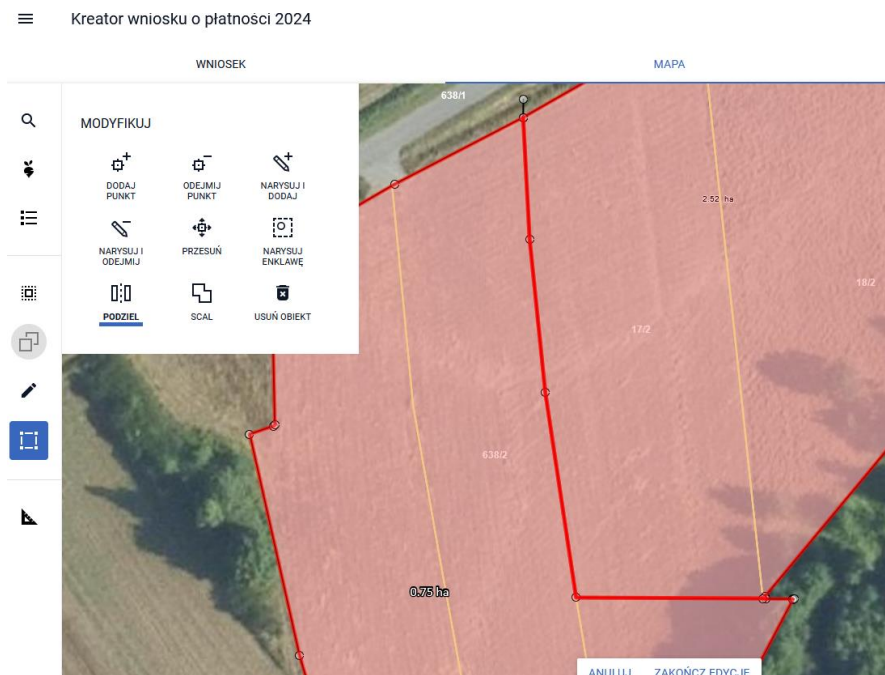


Możliwy jest wybór jednego ze sposobów:

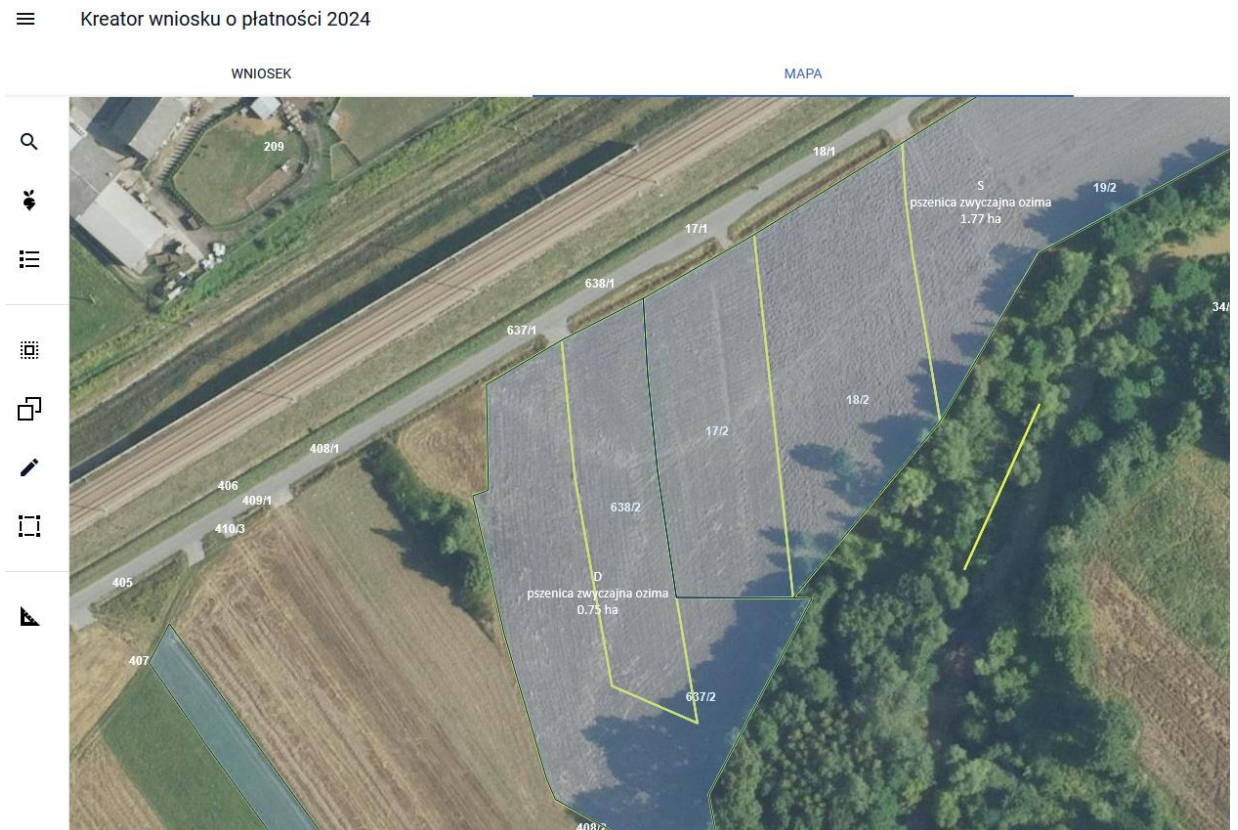
- zastosowanie funkcjonalności Modyfikuj i opcji Podziel



Linie podziałową należy poprowadzić dokładnie po granicy między dwoma działkami referencyjnymi.



Po zakończeniu edycji, aplikacja utworzy dwie odrębne uprawy zachowując przy tym dane źródłowe tj. roślinę i wnioskowane płatności.

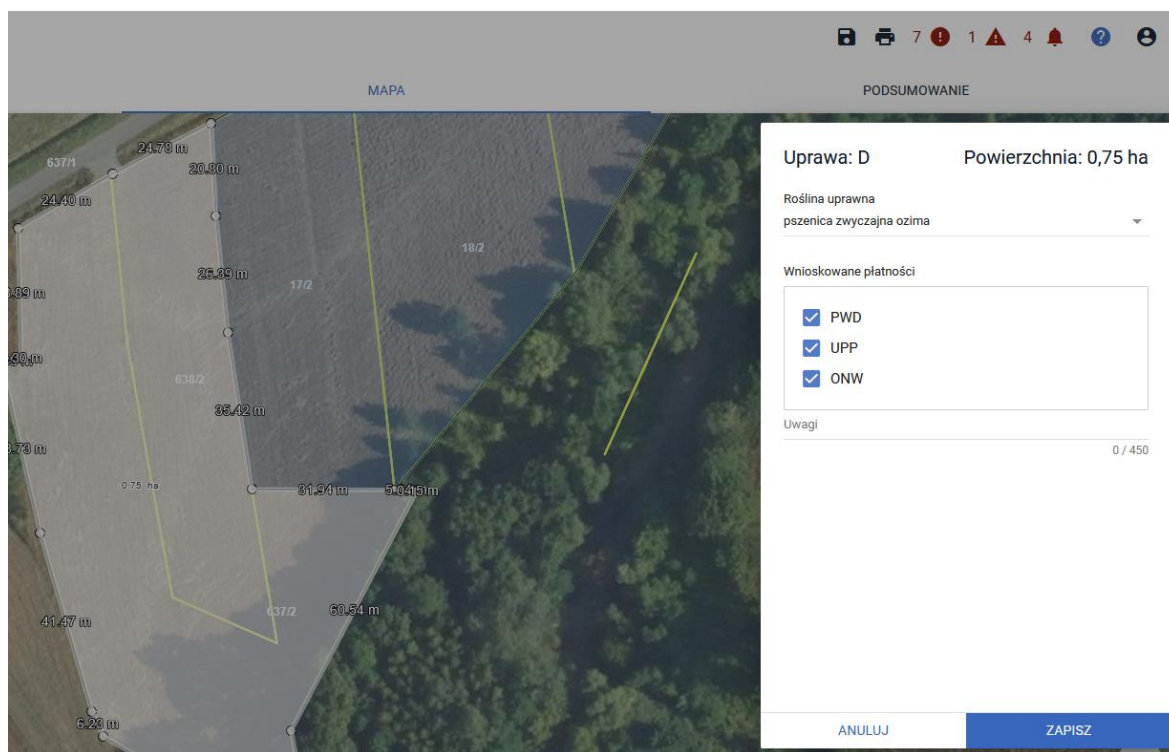


Każdą z upraw należy edytować (symbol ołówka na liście upraw przy odpowiedniej uprawie) i w oknie definiowania danych opisowych zweryfikować zaznaczone przez aplikację checkboxy przy poszczególnych płatnościach.

Działki referencyjne 17/2 18/2 19/2 20/2 21/6 21/4 nie są położone na obszarze ONW zatem po podziale uprawy aplikacja nie prezentuje dla tej wydzielonej części checkboxa ONW.



Działki referencyjne 637/2 638/2 są położone na obszarze ONW, w związku z tym aplikacja na tej podstawie automatycznie zaznaczyła płatność ONW przy tej części pszenicy.



Błąd kompletności nie będzie już generowany.

- usunięcie uprawy i wrysowanie jej na każdej z działek referencyjnych oddzielnie

Należy poprzez funkcjonalność Narysuj wyrysować każdą z części uprawy pszenica jara oddzielnie na każdej z działek referencyjnych.



WNIOSEK MAPA

Uprawa: D Powierzchnia: 0,74 ha

Roślina uprawna
pszenica zwyczajna ozima

Wnioskowane płatności

- PWD
- UPP
- ONW

Uwagi 0 / 450

Należy mieć na uwadze, że zgodnie z obowiązującymi przepisami, w praktyce, płatność ONW zostanie przyznana również w sytuacji, gdy wnioskowanie zostało zaznaczone tylko w zakładce WNIOSEK, w sekcji Płatności (o ile na dalszym etapie postępowania administracyjnego zostanie potwierdzone, że deklarowane działki z uprawami są położone na obszarze ONW). Zalecany jest jednak pełne uzupełnienie deklaracji w kontekście tej płatności, zarówno w zakładce WNIOSEK jak i podczas deklaracji upraw na MAPIE celem przygotowania pełnych danych do wniosku spersonalizowanego na kolejną kampanię.

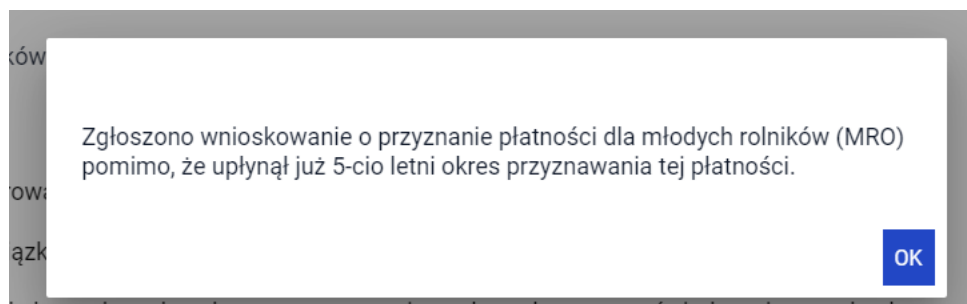
12. Deklaracja do płatności dla młodych rolników – upływanie 5-letniego okresu przyznawania

W sytuacji, gdy rolnik ubiegał się o tę płatność w roku poprzednim a w 2024 upłynął już 5-letni okres jej przyznawania, aplikacja na etapie personalizacji wniosku odznaczy automatycznie checkbox przy płatności dla młodych rolników.

Płatności

- Podstawowe wsparcie dochodów (PWD) i płatność redystrybucyjna (RED)
- Uzupełniająca Płatność Podstawowa (UPP)
- Płatność ONW (płatność dla obszarów z ograniczeniami naturalnymi lub innymi szczególnymi ograniczeniami)
- Płatność dla młodych rolników (MRO)

Jeśli mimo to, rolnik ponownie zaznaczy checkbox o wnioskowanie w ramach płatności dla młodych rolników aplikacja w pierwszej kolejności zaprezentuje komunikat:

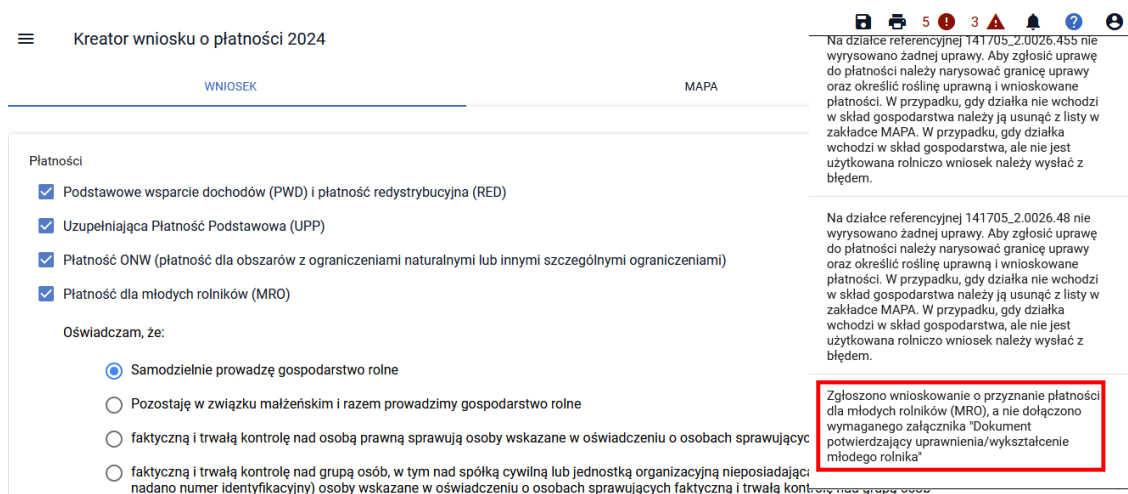


Jeśli mimo powyższego, płatność ta nie zostanie odznaczona aplikacja generuje dodatkowo błąd kompletności:

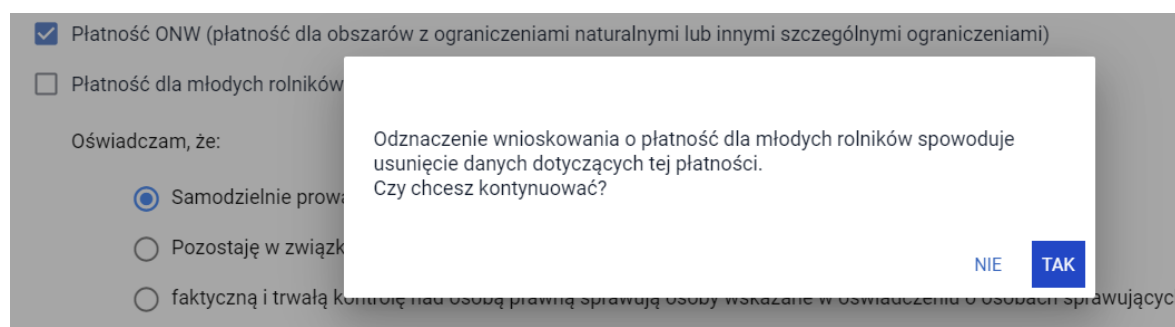
Zgłoszono wnioskowanie o przyznanie płatności dla młodych rolników (MRO) pomimo, że upłynął już 5-cio letni okres przyznawania tej płatności.



Zrzut ilustruje opisaną sytuację.



Celem poprawy błędu należy odznaczyć w zakładce WNIOSEK checkbox dla płatności dla młodych rolników. Spowoduje to wygenerowanie komunikatu:



Użycie opcji TAK spowoduje odznaczenie płatności dla młodych rolników, a przedmiotowy błąd nie będzie generowany przez aplikację.

13. Deklaracja do płatności dla młodych rolników – potwierdzenie wykształcenia

Osoba ubiegająca się o płatność dla młodych rolników jest zobowiązana dołączyć wymagany załącznik potwierdzający jego wykształcenie. W sytuacji, gdy aplikacja przy zaznaczonym wnioskowaniu o tę płatność wykryje brak załącznika, zgłosi błąd kompletności:

Zgłoszono wnioskowanie o przyznanie uzupełniającego wsparcia dochodów płatności dla młodych rolników (MRO), a nie dołączono wymaganego załącznika „Dokument potwierdzający uprawnienia/wykształcenie młodego rolnika”. Obowiązek dołączania załącznika dotyczy rolników tylko w pierwszym roku ubiegania się o przyznanie płatności dla młodych rolników. Jeżeli składasz wniosek o tą płatność po raz kolejny nie musisz dołączać wskazanych dokumentów i możesz wysłać wniosek z tym błędem.



Kreator wniosku o płatności 2024

WNIOSEK MAPA

Płatności

- Podstawowe wsparcie dochodów (PWD) i płatność redystrybucyjna (RED)
- Uzupełniająca Płatność Podstawowa (UPP)
- Płatność ONW (płatność dla obszarów z ograniczeniami naturalnymi lub innymi szczególnymi ograniczeniami)
- Płatność dla młodych rolników (MRO)

Oświadczam, że:

- Samodzielnie prowadzę gospodarstwo rolne
- Pozostaję w związku małżeńskim i razem prowadzimy gospodarstwo rolne
- faktyczną i trwałą kontrolę nad osobą prawną sprawują osoby wskazane w oświadczeniu o osobach sprawujących
- faktyczną i trwałą kontrolę nad grupą osób, w tym nad spółką cywilną lub jednostką organizacyjną nieposiadającą nadano numer identyfikacyjny) osoby wskazane w oświadczeniu o osobach sprawujących faktyczną i trwałą k

Potwierdzenie wykształcenia i stażu:

[DODAJ POTWIERDZENIE WYKSZTAŁCENIA / STAŻU](#)

uprawami.

Dla uprawy SRL2327K z oznaczeniem ZA położonej na 221402_5.0012.328/9 składowa premii z tytułu systemów rolno-leśnych jest różna od powierzchni położenia na danej działce referencyjnej.

Dla uprawy ZA położonej na 221402_5.0012.328/9 nie wypełniono wszystkich pól dla składowych. W przypadku, gdy rolnik jest uprawniony do premii z tytułu systemów rolno-leśnych w ramach danego zobowiązania, suma składowych premii pielęgnacyjnej powinna mieć wartość większą od 0,00.

Zgłoszono wnioskowanie o przyznanie płatności dla młodych rolników (MRO), a nie dołączono wymaganego załącznika "Dokument potwierdzający uprawnienia/wykształcenie młodego rolnika". Obowiązek dołączania załącznika dotyczy rolników tylko w pierwszym roku ubiegania się o przyznanie płatności dla młodych rolników. Jeżeli składasz wniosek o tą płatność po raz kolejny nie musisz dołączać wskazanych dokumentów i możesz wysłać wniosek z tym błędem.

Celem poprawy błędu należy poprzez akcję DODAJ POTWIERDZENIE WYKSZTAŁCENIA dodać skan dokumentu, który potwierdza wykształcenie rolnika. Po tej czynności, przedmiotowy błąd nie będzie generowany. Gdy rolnik w roku 2023 wnioskował o płatność dla młodych rolników i dołączył wymagane dokumenty, w roku obecnym nie musi dołączać załącznika potwierdzającego wykształcenie/staż i może wysłać wniosek z błędem.

W przypadku dokumentu potwierdzającego wykształcenie/staż, uzyskanego po upływie ostatecznego terminu złożenia wniosku o przyznanie płatności dla młodych rolników, dokument taki należy złożyć (poprzez zmianę do wniosku) najpóźniej do dnia 30 września br.

14. Płatność redystrybucyjna

W sytuacji, gdy powierzchnia gruntów rolnych zadeklarowanych w ramach podstawowego wsparcia dochodów (PWD) i płatności redystrybucyjnej (RED) oraz upraw niezgłoszonych do płatności jest większa niż 300,00 ha i nie została wypełniona sekcja dot. Spółdzielni potwierdzająca, że podmiot ubiegający się o płatność jest spółdzielnią (i wnioskuje o zwiększenie limitów), płatność redystrybucyjna nie przysługuje, aplikacja zgłosi błąd:

Powierzchnia gruntów rolnych zadeklarowanych w ramach Podstawowego wsparcia dochodów (PWD) i płatności redystrybucyjnej (RED) oraz upraw niezgłoszonych do płatności jest większa niż 300,00 ha. W związku z powyższym jeżeli nie zostało zaznaczone, że wnioskujący jest spółdzielnią i wnioskuje o uwzględnienie liczby członków, płatność redystrybucyjna nie zostanie przyznana.



Kreator wniosku o płatności 2024

WNIOSEK MAPA

Płatności

Działki referencyjne
Całkowita powierzchnia kwalifikowalna do płatności PWD: 1 111,82 ha

Powierzchnie deklarowane (Działki rolne)

Spółdzielnie

Dane w niniejszym panelu należy wypełnić w przypadku, gdy Twoje gospodarstwo stanowi spółdzielnię i chcesz zwiększyć obowiązujące limity.

Ubiegam się o przyznanie płatności jako spółdzielnia i wnioskuję o przyznanie tych płatności z uwzględnieniem liczby członków spółdzielni.

Błędy Liczba błędów: 16

Powierzchnia gruntów rolnych zadeklarowanych w ramach Podstawowego wsparcia dochodów (PWD) i płatności redystrybucyjnej (RED) oraz upraw niezgłoszonych do płatności jest większa niż 300,00 ha. W związku z powyższym jeżeli nie zostało zaznaczone, że wnioskujący jest spółdzielnią i wnioskuje o uwzględnienie liczby członków, płatność redystrybucyjna nie zostanie przyznana.

Na działce referencyjnej 200905_2.0031.141/8 wyrysowano / zgłoszono uprawy, których łączna powierzchnia przekracza maksymalny kwalifikowalny obszar uprawiony do płatności - MKO. Jeżeli dla działki zgłoszono rozbieżność a deklaracja jest zgodna ze stanem faktycznym wniosek może być wysłany z błędem.

Na działce referencyjnej 200905_2.0031.141/9

Jeśli checkbox w sekcji Spółdzielni został zaznaczony wniosek może zostać wysłany z przedmiotowym błędem.

Kreator wniosku o płatności 2024

WNIOSEK MAPA

Płatności

Działki referencyjne
Całkowita powierzchnia kwalifikowalna do płatności PWD: 1 111,82 ha

Powierzchnie deklarowane (Działki rolne)

Spółdzielnie

Dane w niniejszym panelu należy wypełnić w przypadku, gdy Twoje gospodarstwo stanowi spółdzielnię i chcesz zwiększyć obowiązujące limity.

Ubiegam się o przyznanie płatności jako spółdzielnia i wnioskuję o przyznanie tych płatności z uwzględnieniem liczby członków spółdzielni.

1. Oświadczenie o liczbie członków spółdzielni:
DODAJ OŚWIADCZENIE

2. Oświadczenie o badaniu lustracyjnym:
DODAJ OŚWIADCZENIE

Błędy Liczba błędów: 17

Powierzchnia gruntów rolnych zadeklarowanych w ramach Podstawowego wsparcia dochodów (PWD) i płatności redystrybucyjnej (RED) oraz upraw niezgłoszonych do płatności jest większa niż 300,00 ha. W związku z powyższym jeżeli nie zostało zaznaczone, że wnioskujący jest spółdzielnią i wnioskuje o uwzględnienie liczby członków, płatność redystrybucyjna nie zostanie przyznana.

Na działce referencyjnej 200905_2.0031.141/8 wyrysowano / zgłoszono uprawy, których łączna powierzchnia przekracza maksymalny kwalifikowalny obszar uprawiony do płatności - MKO. Jeżeli dla działki zgłoszono rozbieżność a deklaracja jest zgodna ze stanem faktycznym wniosek może być wysłany z błędem.

Na działce referencyjnej 200905_2.0031.141/9 wyrysowano / zgłoszono uprawy, których łączna powierzchnia przekracza maksymalny kwalifikowalny obszar uprawiony do płatności - MKO. Jeżeli dla działki zgłoszono rozbieżność a deklaracja jest zgodna ze stanem faktycznym

15. Spółdzielnia - nie dołączono wymaganych załączników: Oświadczenie o liczbie członków spółdzielni, oraz Oświadczenie o badaniu lustracyjnym

W przypadku, gdy wnioskodawca deklaruje, że jest spółdzielnią i ubiega się o przyznanie płatności jako spółdzielnia, a nie dołączył oświadczenia o liczbie członków spółdzielni, oraz oświadczenia o badaniu lustracyjnym, lub jednego z wymienionych aplikacja zgłosi poniższy błąd kompletności:

Wskazano, iż wnioskodawca stanowi spółdzielnię, a nie dołączono obu wymaganych załączników: Oświadczenie o liczbie członków spółdzielni oraz Oświadczenie o badaniu lustracyjnym.



Aby w sposób poprawny wnioskować o płatność jako spółdzielnia należy z pozycji zakładki WNIOSEK wybrać sekcję SPÓŁDZIELNIE, następnie wybrać i dodać oświadczenie i dołączyć obydwie wymagane załączniki: Z0308 – Oświadczenie o liczbie członków spółdzielni, i Z0309 – Oświadczenie o badaniu lustracyjnym.

Kreator wniosku o płatności 2024

WNIOSEK MAPA

Płatności

Działki referencyjne
Całkowita powierzchnia kwalifikowalna do płatności PWD: 58,99 ha

Powierzchnie deklarowane (Działki rolne)

Normy GAEC7

Normy GAEC8
Powierzchnia zgłoszonych ENP: 3,6640 ha

Ekoschemat Rolnictwo Węglowe

Spółdzielnia

Dane w niniejszym panelu należy wypełnić w przypadku, gdy Twoje gospodarstwo stanowi spółdzielnię i chcesz zwiększyć obowiązujące limity.

Ubiegam się o przyznanie płatności jako spółdzielnia i wnioskuję o przyznanie tych płatności z uwzględnieniem liczby członków spółdzielni.

- Oświadczenie o liczbie członków spółdzielni:
[DODAJ OŚWIADCZENIE](#)
- Oświadczenie o badaniu lustracyjnym:
[DODAJ OŚWIADCZENIE](#)

Rolnik aktywny zawodowo

Załączniki

Rozbieżności

Zgody i zobowiązania uzupełnij zgody

Błędy Liczba błędów: 2

Zadeklarowana powierzchnia obszarów i elementów nieprodukcyjnych w tym gruntów ugorowanych oraz międzyplonów lub upraw wiążących azot wynosi 36640,20 m² co stanowi 7,16% gruntów ornych. Zadeklarowana powierzchnia obszarów i elementów nieprodukcyjnych wynosi 0,00 m² co stanowi 0,00% gruntów ornych. Nie został spełniony warunek przeznaczenia 7% gruntów ornych w gospodarstwie na obszary i elementy nieprodukcyjne w tym grunty ugorowane oraz międzyplony i uprawy wiążące azot lub nie został spełniony warunek przeznaczenia 3% gruntów ornych w gospodarstwie na obszary i elementy nieprodukcyjne w tym grunty ugorowane.

Wskazano, iż wnioskodawca stanowi spółdzielnię, a nie dołączono obu wymaganych załączników: Oświadczenie o liczbie członków spółdzielni oraz Oświadczenie o badaniu lustracyjnym.

Po poprawnym dodaniu załączników Z0308 oraz Z0309, opisany powyżej błąd kompletności nie będzie się już generował.

16. Brak potwierdzenia, że załącznik zawiera wymagane elementy i podpisy

W sytuacji, kiedy wnioskowanie o dane wsparcie wymaga dołączenia załączników, aplikacja prezentuje po ich dodaniu dodatkową etykietę, którą należy zaznaczyć na TAK celem potwierdzenia przez rolnika, że dodawane skany dokumentów zawierają wszystkie wymagane elementy i/lub podpisy. Jeśli zostanie zidentyfikowany brak zaznaczenia checkboxa na TAK wygenerowany zostanie błąd kompletności:

Dla załącznika <nazwa_typu_zalacznika> nie potwierdzono, że zawiera wszystkie wymagane elementy i podpisy.



Zależność powyższą wprowadzono w celu zwrócenia uwagi wnioskodawcy, czy załączony dokument jest właściwym i czy spełnia określone wymagania do przyznania danej płatności. Niekompletna umowa może skutkować na późniejszym etapie postępowania administracyjnego zmniejszeniem lub wykluczeniem z płatności.

- Wsparcie dochodów związane z produkcją do buraków cukrowych (P burak cukrowy)
- Wsparcie dochodów związane z produkcją do chmielu (P chmiel)
- Wsparcie dochodów związane z produkcją do konopi włóknistych (P konopie)
- Wsparcie dochodów związane z produkcją do lnu (P len)
- Wsparcie dochodów związane z produkcją do pomidorów (P pomidory)

Umowa:

Umowa pomidory.pdf

Z0011 - Umowa do płatności do pomidorów

DODA



Błędy Liczba błędów: 8

Rolnik ma aktywne zobowiązanie w ramach rolnictwa ekologicznego, a nie zaznaczono wnioskowania o Płatność ekologiczną – zobowiązania kontynuacyjne w ramach (PROW 2014-2020).

Rolnik ma aktywne zobowiązanie z tytułu Działania rolno-środowisko-klimatycznego, a nie zaznaczono wnioskowania o Płatność rolno-środowiskowo-klimatyczną – zobowiązania kontynuacyjne w ramach (PROW 2014-2020).

Zgłoszono wnioskowanie o Wsparcie dochodów związane z produkcją do bydła, i wskazano numer współposiadacza, a nie dołączono wymaganego załącznika "Oświadczenie współposiadacza o wyrażeniu zgodny na przyznanie płatności do bydła, krów".

Czy załącznik zawiera wymagane elementy/podpisy

Dla załącznika Umowa do płatności do pomidorów nie potwierdzono, że zawiera wszystkie wymagane elementy i podpisy.

Czy załącznik zawiera wymagane elementy/podpisy



W momencie zaznaczenia checkboxu potwierdzającego, że załącznik zawiera wymagane dane, przedmiotowy błąd nie będzie generowany.

Wsparcie dochodów związane z produkcją do pomidorów (P pomidory)

Umowa:

 Umowa pomidory.pdf 

Z0011 - Umowa do płatności do pomidorów

[DODAJ UMOWĘ](#)

Czy załącznik zawiera wymagane elementy/podpisy

17. Deklaracja upraw do Uzupełniającej Płatności Podstawowej

W kampanii 2024 rolnicy mogą ponownie ubiegać się o Uzupełniającą Płatność Podstawową w ramach przejściowego wsparcia krajowego. Płatność ta podlega personalizacji w ramach wniosku na rok 2024 zarówno w kontekście wnioskowania o nią w zakładce WNIOSEK jak również w odniesieniu do upraw na mapie. W przypadku zmiany rośliny uprawnej na inną niż ta, spersonalizowana na podstawie wniosku z kampanii 2023, aplikacja zaznaczy automatycznie checkbox UPP, o ile dana roślina kwalifikuje się do tej płatności. Zgodnie z powyższym błąd:

Na mapie zadeklarowano uprawę xxxxxx o powierzchni xxxx, która kwalifikuje się do przyznania Uzupełniającej Płatności Podstawowej – możliwe jest zaznaczenie tej płatności przy uprawie.



zostanie wygenerowany w sytuacji, gdy rolnik manualnie odznaczy checkbox UPP przy uprawie kwalifikującej się do tej płatności na mapie w oknie edycji danych uprawy w polu Wnioskowane płatności.

Natomiast błąd:

W Twoim gospodarstwie istnieją uprawy kwalifikujące się do przyznania Uzupełniającej Płatności Podstawowej. Zaznacz wnioskowanie o przyznanie tej płatności, a następnie zaznacz płatność UPP przy odpowiednich uprawach.



zostanie wygenerowany w sytuacji, gdy na mapie, dla wszystkich upraw kwalifikujących się do uzupełniającej płatności podstawowej w oknie edycji danych uprawy w polu Wnioskowane płatności, zostaną odznaczone checkboxy UPP a w dalszej kolejności zostanie odznaczony checkbox Uzupełniająca Płatność Podstawowa (UPP) w zakładce WNIOSEK w sekcji płatności.

Jeśli rolnik nie chce ubiegać się o uzupełniającą płatność podstawową (UPP) wniosek może zostać wysłany z powyższymi błędami.

Powyższe błędy będą generowane również w sytuacji, kiedy rolnik nie wnioskował o uzupełniającą płatność podstawową (UPP) w 2023 roku, a w jego gospodarstwie znajdują się uprawy, które do tej

płatności się kwalifikują. W takiej sytuacji należy w zakładce WNIOSEK zaznaczyć wnioskowanie o płatność i zweryfikować zaznaczone przez aplikację płatności na mapie w oknie edycji danych.

18. Deklaracja mieszanek do Uzupełniającej Płatności Podstawowej

W przypadku deklaracji do uzupełniającej płatności podstawowej mieszanek roślin należy zwrócić uwagę czy wszystkie jej składniki stanowią rośliny kwalifikujące się do tej płatności. Jeśli aplikacja wykryje choć jeden składnik mieszanki, do którego Uzupełniająca Płatność Podstawowa nie przysługuje, wygeneruje błąd kompletności:

Dla uprawy xxxxxx o powierzchni xxxx, wskazano na składnik mieszanki xxxxx, który nie kwalifikuje się do przyznania Uzupełniającej Płatności Podstawowej. Jeśli zgodnie ze stanem faktycznym na działce <działka rolna> uprawiana jest roślina niekwalifikująca się do Uzupełniającej płatności podstawowej należy odznaczyć wnioskowanie o tę płatność w zakładce MAPA poprzez edycję uprawy, gdyż na dalszym etapie postępowania powierzchnia ta zostanie wykluczona z płatności i mogą zostać naliczone kary administracyjne.

Po odznaczeniu wnioskowania o UPP pojawi się błąd informacyjny o możliwości deklaracji do UPP. W takiej sytuacji Wniosek należy wysłać z błędem informującym o możliwości deklaracji danej mieszanki do płatności UPP.



Kreator wniosku o płatności 2024

WNIOSEK MAPA

Definiowanie UPRAW NORMY

N Mieszanka_3
0.30 ha

Wybrane pozycje

pszenica orkisz jary
marchew

agrest (porzeczka agrest)
Aksamitka
anyż
arbuz (kawon)
arcydzięgiel litwor uprawa dwuletnia
arcydzięgiel litwor uprawa roczna
arnika góraska
arnika łąkowa
aronia czarnoowocowa
aster

Uwagi 0 / 450

ANULUJ ZAPISZ

gospodarstwie: "szczegółowe wyliczenia w tym zakresie ujęto w ramach panelu "Normy GAEC7".

Dla uprawy N Mieszanka_3 o powierzchni 0.3, wskazano na składnik mieszanki marchew, który nie kwalifikuje się do przyznania Uzupełniającej płatności podstawowej. Jeśli zgodnie ze stanem faktycznym na działce rolnej N uprawiana jest roślina niekwalifikująca się do Uzupełniającej płatności podstawowej należy odznaczyć wnioskowanie o tę płatność w zakładce MAPA poprzez edycję uprawy, gdyż na dalszym etapie postępowania powierzchnia ta zostanie wykluczona z płatności i mogą zostać naliczone kary administracyjne. Wniosek należy wysłać z błędem informującym o możliwości deklaracji danej mieszanki do płatności UPP.

Na działce referencyjnej 300604_5.0008_AR_1.217 wyrysowano / zgłoszono uprawy, których łączna powierzchnia przekracza maksymalny kwalifikowalny obszar uprawiony do płatności - MKO. Jeżeli dla działki zgłoszono rozbieżność a deklaracja jest zgodna ze stanem faktycznym wniosek może być wysłany z błędem.

Po odznaczeniu checkboxa UPP dla uprawy Mieszanka_ aplikacja będzie generowała błąd, że kwalifikuje się ona do przyznania Uzupelniającej Płatności Podstawowej.

Na mapie zadeklarowano uprawę <Uprawa.oznaczenie> <nazwa_rośliny uprawnej> o powierzchni <powierzchnia_uprawy>, która kwalifikuje się do przyznania Uzupelniającej płatności podstawowej - możliwe jest zaznaczenie tej płatności przy uprawie.



Uprawa: A Powierzchnia: 3,50 ha

Roślina uprawna
Mieszanka_1

Wnioskowane płatności

PWD
 UPP
 ONW

Mieszanki

Składniki mieszanki
pszenżyto jare + 1 inna

Uwagi 0 / 450

ANULUJ ZAPISZ

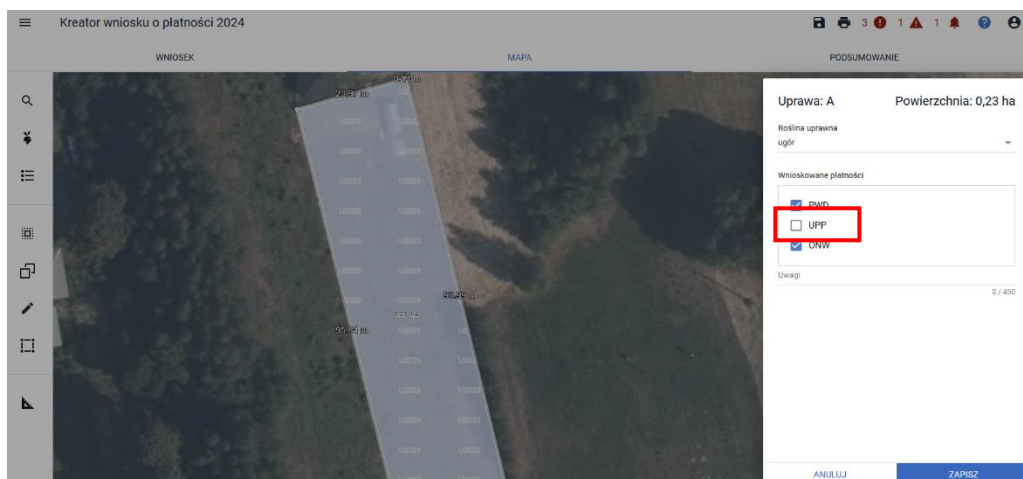
nie wyrysowano żadnej uprawy. Aby zgłosić uprawę do płatności należy narysować granicę uprawy oraz określić roślinę uprawną i wnioskowane płatności. W przypadku, gdy działka nie wchodzi w skład gospodarstwa należy ją usunąć z listy w zakładce MAPA. W przypadku, gdy działka wchodzi w skład gospodarstwa, ale nie jest użytkowana rolniczo wniosek należy wysłać z błędem.

Na działce referencyjnej 141705_2.0026.454 nie wyrysowano żadnej uprawy. Aby zgłosić uprawę do płatności należy narysować granicę uprawy oraz określić roślinę uprawną i wnioskowane płatności. W przypadku, gdy działka nie wchodzi w skład gospodarstwa należy ją usunąć z listy w zakładce MAPA. W przypadku, gdy działka wchodzi w skład gospodarstwa, ale nie jest użytkowana rolniczo wniosek należy wysłać z błędem.

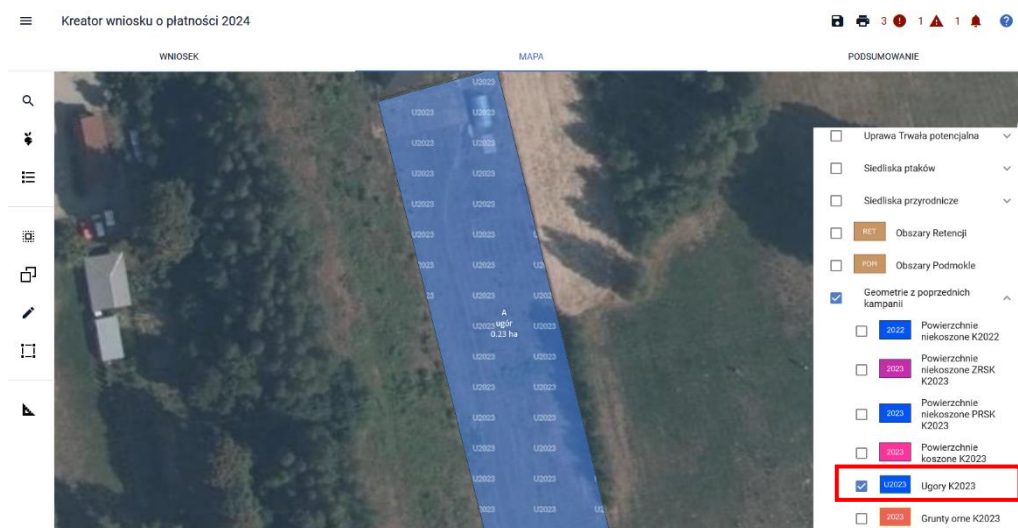
Na mapie zadeklarowano uprawę A Mieszanka_1 o powierzchni 3.5, która kwalifikuje się do przyznania Uzupelniającej płatności podstawowej - możliwe jest zaznaczenie tej płatności przy uprawie.

19. Deklaracja ugorów/roślin z przeznaczeniem na zielony nawóz do Uzupełniającej Płatności Podstawowej

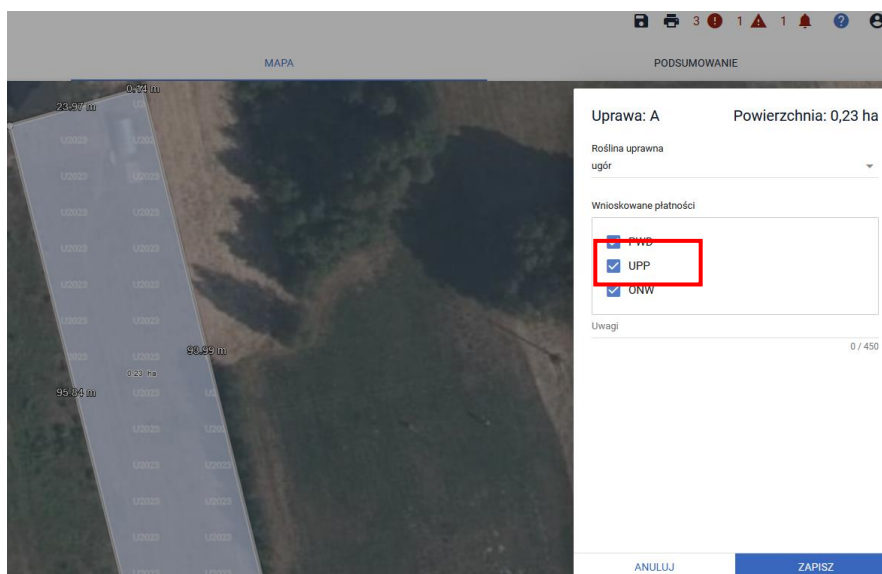
W przypadku uzupełniającej płatności podstawowej, gdy w roku 2023 rolnik na danej działce deklarował ugor (lub roślinę wskazującą że jest to obszar, na którym nie była prowadzona uprawa) i zawnioskował do niego o płatność UPP, aplikacja na etapie personalizacji na kampanię 2024 nie zaznaczy automatycznie w danych opisowych rośliny (tj. ugoru) wnioskowania o UPP do takiej powierzchni.



Dodatkowo w sytuacji, gdy rolnik deklarował w roku 2023 ugor, aplikacja po uruchomieniu wniosku na rok 2024 wczyta domyślnie warstwę referencyjną Ugór K2023.



W przypadku gdy rolnik mimo tego, że aplikacja na etapie personalizacji odznaczyła checkbox UPP przy uprawie ugoru na mapie, zdecyduje się o ponowne wnioskowanie do niego o tę płatność zaznaczając UPP,



aplikacja zgłosi błąd kompletności informujący o możliwości odmowy przyznania płatności uzupełniającej do deklarowanej uprawy.

Wyrysowana uprawa <Uprawa.oznaczenie> <nazwa_uprawy> o powierzchni <powierzchnia_uprawy> pokrywa się geometrią ugorów wyrysowanych w poprzednim roku. W związku z powyższym może nastąpić odmowa przyznania uzupełniającej płatności podstawowej (UPP) dla ww. uprawy.



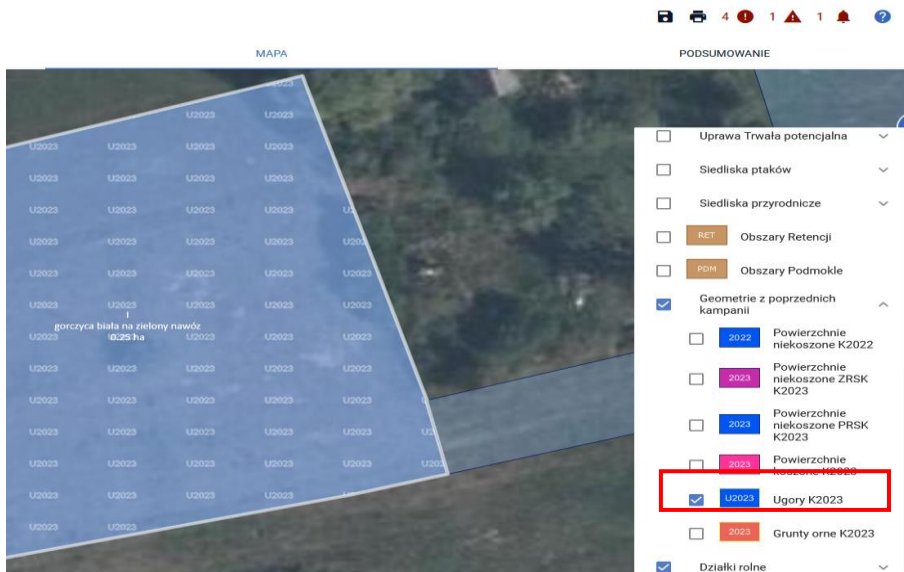
osobowości prawnej, sprawują samodzielnie lub wspólnie z innymi rolnikami (którym nadano numer identyfikacyjny) osoby wskazane w oświadczeniu o osobach sprawujących faktyczną i trwałą kontrolę nad grupą osób", a nie dołączono załącznika "Dowody potwierdzające sprawowanie faktycznej i trwałej kontroli nad grupą osób w tym nad spółką cywilną i jednostką organizacyjną nieposiadającą osobowości prawnej i datę rozpoczęcia sprawowania tej kontroli przez młodego rolnika" lub załącznika „Oświadczenie o osobach sprawujących faktyczną i trwałą kontrolę nad grupą osób”.

Zgłoszono wnioskowanie o przyznanie płatności dla młodych rolników (MRO), a nie dołączono wymaganego załącznika "Dokument potwierdzający uprawnienia/wykształcenie młodego rolnika"

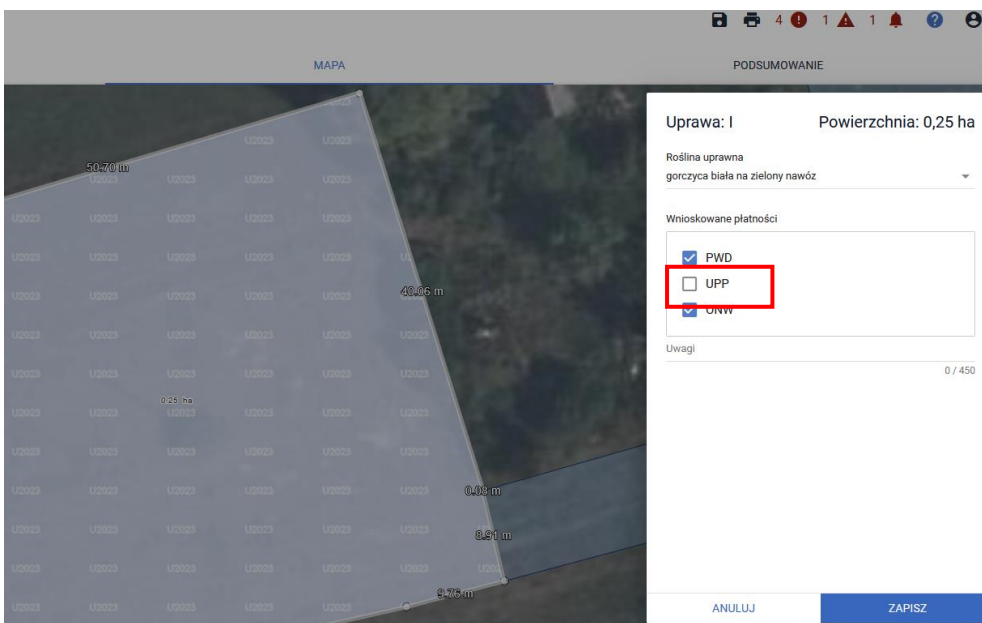
Wyrysowana uprawa A ugór o powierzchni 0.23 pokrywa się geometrią ugorów wyrysowanych w poprzednim roku. W związku z powyższym może nastąpić odmowa przyznania uzupełniającej płatności podstawowej (UPP) dla ww. uprawy"

Wobec powyższego, jeśli deklaracja nie zostanie poprawiona i wniosek zostanie wysłany z powyższym błędem, uzupełniająca płatność podstawowa do uprawy ugór nie zostanie przyznana, gdyż zgodnie z obowiązującymi przepisami przysługuje ona do gruntów ugorowanych jeżeli na gruntach tych, uprawa nie jest prowadzona rok po roku.

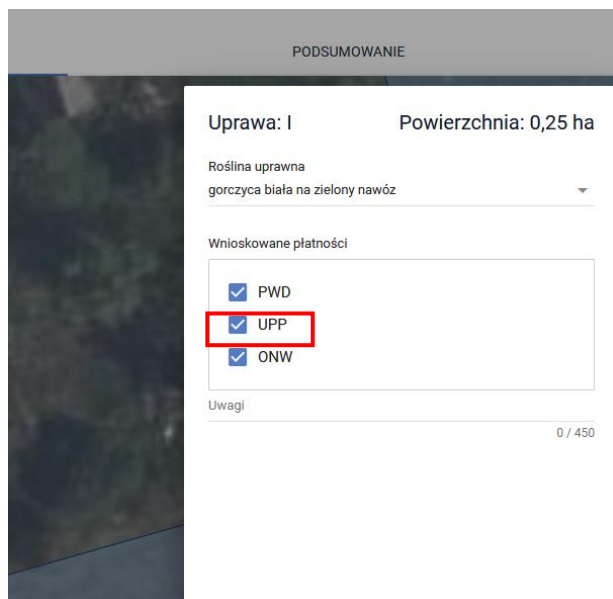
Analogiczna sytuacja występuje w przypadku deklaracji w roku 2023 rośliny z przeznaczeniem na zielony nawóz. Aplikacja po uruchomieniu wniosku na rok 2024 również wczyta domyślnie warstwę referencyjną Ugór K2023.



Na etapie personalizacji na kampanię 2024 aplikacja nie zaznaczy automatycznie w danych opisowych rośliny tj. gorczycy białej na zielony nawóz wniosku UPP do takiej powierzchni.

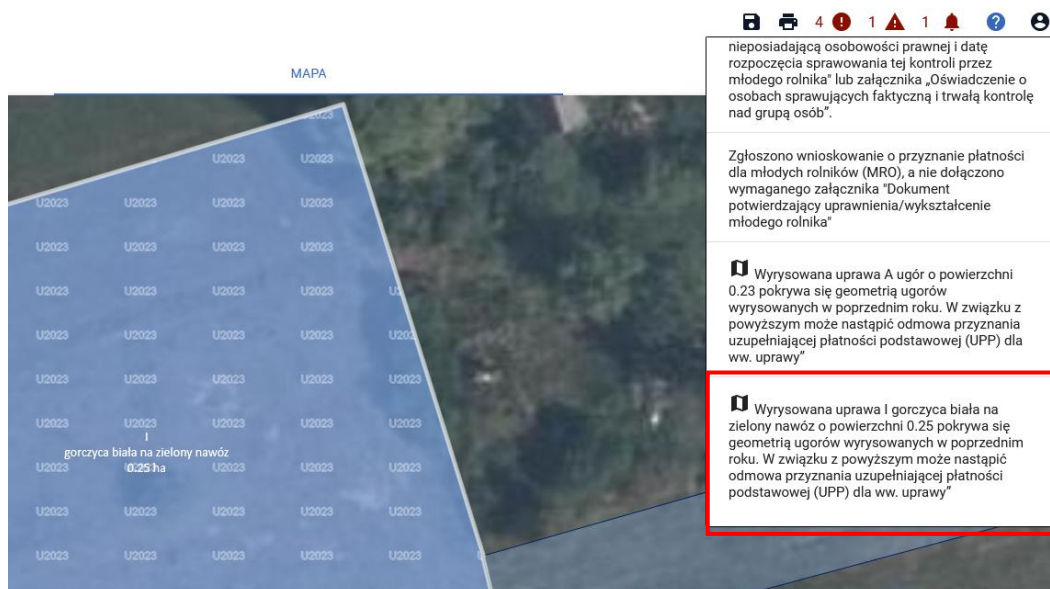


W przypadku gdy rolnik mimo tego, że aplikacja odznaczyła checkbox UPP przy uprawie gorczyca biała na zielony nawóz na mapie, zdecyduje się o ponowne wnioskowanie do niej o tą płatność zaznaczając UPP,



aplikacja zgłosi błąd kompletności informujący o możliwości odmowy przyznania płatności uzupełniającej do deklarowanej uprawy.

Wyrysowana uprawa <Uprawa.oznaczenie> <nazwa_uprawy> o powierzchni <powierzchnia_uprawy> pokrywa się geometrią ugorów wyrysowanych w poprzednim roku. W związku z powyższym może nastąpić odmowa przyznania uzupełniającej płatności podstawowej (UPP) dla ww. uprawy.



nieposiadającą osobowości prawnej i datę rozpoczęcia sprawowania tej kontroli przez młodego rolnika" lub załącznika „Oświadczenie o osobach sprawujących faktyczną i trwałą kontrolę nad grupą osób”.

Zgłoszono wnioskowanie o przyznanie płatności dla młodych rolników (MRO), a nie dołączono wymaganego załącznika "Dokument potwierdzający uprawnienia/wykształcenie młodego rolnika"

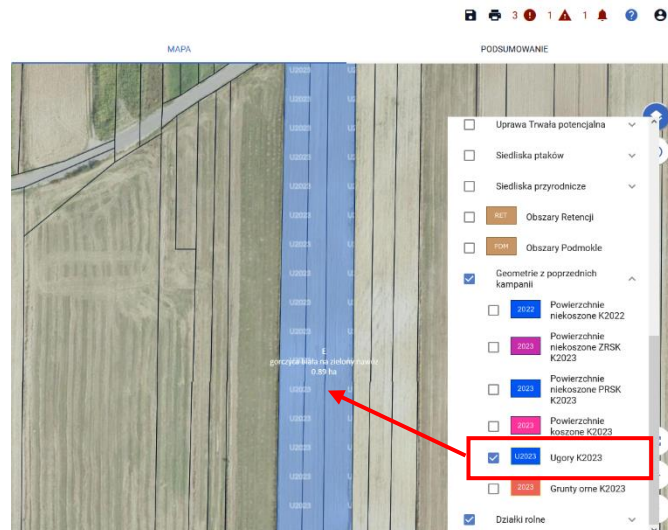
Wyrysowana uprawa A ugor o powierzchni 0.23 pokrywa się geometrią ugorów wyrysowanych w poprzednim roku. W związku z powyższym może nastąpić odmowa przyznania uzupełniającej płatności podstawowej (UPP) dla ww. uprawy"

Wyrysowana uprawa I gorczyca biała na zielony nawóz o powierzchni 0.25 pokrywa się geometrią ugorów wyrysowanych w poprzednim roku. W związku z powyższym może nastąpić odmowa przyznania uzupełniającej płatności podstawowej (UPP) dla ww. uprawy"

Wobec powyższego, jeśli deklaracja nie zostanie poprawiona i wniosek zostanie wysłany z powyższym błędem, uzupełniająca płatność podstawowa do uprawy gorczyca biała na zielony

nawóz nie zostanie przyznana, gdyż zgodnie z obowiązującymi przepisami przysługuje ona do gruntów ugorowanych jeżeli na gruntach tych, analogiczna uprawa nie jest prowadzona rok po roku.

Jeśli obszar z deklaracją rośliny na zielony nawóz lub ugoru w roku 2024 nie pokrywa się z warstwą referencyjną ugorów z kampanii 2023, rolnik może wnioskować o płatność UPP na mapie przy deklaracji tych roślin.



Jeśli przy deklaracji uprawy np. gorczyca biała na zielony nawóz na mapie rolnik nie zaznaczy checkboxa UPP, aplikacja wygeneruje błąd kompletności:

Wyrysowana uprawa <Uprawa.oznaczenie> <nazwa_uprawy> o powierzchni <powierzchnia_uprawy>, kwalifikuje się do przyznania uzupełniającej płatności podstawowej (UPP). Pamiętaj, że w przypadku deklaracji ugorów płatność uzupełniająca płatność podstawowa (UPP), należy się tylko w pierwszym roku deklaracji danej uprawy.



informujący go o takiej możliwości z dodatkowym komunikatem, że płatność do ugorów (w tym roślin na zielony nawóz) należy się tylko w pierwszym roku deklaracji danej uprawy.

MAPA

Definiowanie UPRAW NORMY

Według danych, którymi dysponuje ARIMR, Wnioskodawca nie spełnia kryteriów w odniesieniu do Rolników aktywnych zawodowo (Wnioskodawca w bieżącej kampanii znajduje się na liście tzw. podmiotów wykluczonych, co może wpłynąć na odmowę przyznania płatności w bieżącej kampanii).

Wyrysowana uprawa J gorczyca biała na zielony nawóz o powierzchni 1.88, kwalifikuje się do przyznania uzupełniającej płatności podstawowej (UPP). Pamiętaj, że w przypadku deklaracji ugorów uzupełniająca płatność podstawowa (UPP), należy się tylko w pierwszym roku deklaracji danej uprawy.

Na mapie zadeklarowano uprawę C kukurydza na ziarno o powierzchni 2.89, której geometria wykracza poza granice działek referencyjnych lub granice PEG_MKO dla działek referencyjnych w gospodarstwie rolnym. Należy dokonać edycji geometrii uprawy - brak poprawy geometrii uniemożliwi wysłanie wniosku. Jeżeli geometria uprawy jest prawidłowa, wówczas po zakończeniu edycji geometrii należy zgłosić dla niej rozbieżność.

Zadeklarowana powierzchnia obszarów i

Po zaznaczeniu checkboxa UPP w danych opisowych uprawy „gorczyca biała na zielony nawóz” powyższy błąd nie zostanie wygenerowany.

20.EKOSCHEMATY - brak wnioskowania o minimum jeden z ekoschematów

Jeśli rolnik chce ubiegać się o przyznanie płatności w ramach ekoschematów i aplikacja wygeneruje błąd kompletności:

We wniosku zgłoszono wnioskowanie w ramach Schematów na rzecz klimatu, środowiska i dobrostanu zwierząt (ekoschematy), a nie zaznaczono wnioskowania o minimum jeden z ekoschematów.



oznacza to, że zaznaczył on w zakładce WNIOSEK checkbox „Schematy na rzecz klimatu, środowiska i dobrostanu zwierząt (ekoschematy)” a nie wskazał minimum jednego z ekoschematów.

Kreator wniosku o płatności 2024

WNIOSEK MAPA

Schematy na rzecz klimatu, środowiska i dobrostanu zwierząt (ekoschematy)

- Obszary z roślinami miododajnymi (E_MIOD)
- Rolnictwo węgłowe i zarządzanie składnikami odżywczymi
- Prowadzenie produkcji roślinnej w systemie Integrowanej Produkcji Roślin (E_IPR)
- Biologiczna ochrona upraw (E_BOU)
- Retencjonowanie wody na trwałych użytkach zielonych (E_RET)
- Grunty wyłączane z produkcji (E_GWP)
- Dobrostan zwierząt

Błędy Liczba błędów: 1

We wniosku zgłoszono wnioskowanie w ramach Schematów na rzecz klimatu, środowiska i dobrostanu zwierząt (ekoschematy), a nie zaznaczono wnioskowania o minimum jeden z ekoschematów.

Celem poprawy błędu należy zaznaczyć jeden z ekoschematów lub kiedy wskazania checkboxu głównego (Schematy na rzecz klimatu, środowiska i dobrostanu zwierząt (ekoschematy)) dokonano przez pomyłkę i rolnik nie chce ubiegać się o te płatności, checkbox należy odznaczyć.

21.EKOSCHEMATY - brak wnioskowania o minimum jedną praktykę w ramach ekoschematu Rolnictwo węgłowe

Jeśli rolnik będzie chciał ubiegać się o płatności w ramach ekoschematów i po zaznaczeniu checkboxa głównego „Schematy na rzecz klimatu, środowiska i dobrostanu zwierząt (ekoschematy)”, wskaże (zaznaczy) ekoschemat „Rolnictwo węgłowe i zarządzanie składnikami odżywczymi” a nie zaznaczy jednej z praktyk wchodzącej w zakres tego ekoschematu, aplikacja zgłosi błąd:

We wniosku zgłoszono wnioskowanie w ramach ekoschematu Rolnictwo węgłowe i zarządzanie składnikami odżywczymi, a nie zaznaczono wnioskowania o minimum jedną z praktyk w ekoschemacie węglowym.



Kreator wniosku o płatności 2024

WNIOSEK MAPA

Płatności do ekoschematów

- Schematy na rzecz klimatu, środowiska i dobrostanu zwierząt (ekoschematy)
 - Obszary z roślinami miododajnymi (E_MIOD)
 - Rolnictwo węgłowe i zarządzanie składnikami odżywczymi
 - Ekstensywne użytkowanie TUZ z obsadą zwierząt (E_EKSTUZ)
 - Międzyplony ozime/wsiewki śródplonowe (E_MPW)
 - Opracowanie i przestrzeganie planu nawożenia (E_OPN)
 - Zróżnicowana struktura upraw (E_ZSU)
 - Wymieszanie obornika z glebą na gruntach ornych w ciągu 12 godzin (E_OBR)
 - Stosowanie płynnych nawozów naturalnych innymi metodami niż rozbrzygowo (E_PN)
 - Uprozczone systemy uprawy (E_USU)
 - Wymieszanie słomy z glebą (E_WSG)

Błędy Liczba błędów: 1

We wniosku zgłoszono wnioskowanie w ramach ekoschematu Rolnictwo węgłowe i zarządzanie składnikami odżywczymi, a nie zaznaczono wnioskowania o minimum jedną z praktyk w ekoschemacie węgłowym.

Celem poprawy błędu należy zaznaczyć jedną z praktyk lub kiedy wskazania checkboxu głównego (Schematy na rzecz klimatu, środowiska i dobrostanu zwierząt (ekoschematy) oraz tego odnoszącego się do ekoschematu Rolnictwo węgłowe i zarządzanie składnikami odżywczymi dokonano przez pomyłkę i rolnik nie chce ubiegać się o te płatności, checkbox należy odznaczyć.

Jeśli rolnik mimo wygenerowanych błędów kompletności nie dokona poprawy danych we wniosku, przy próbie jego wysłania aplikacja zaprezentuje komunikat z informacją o błędach blokujących, które uniemożliwią wysłanie wniosku.

UWAGA

Wykryto błędy blokujące możliwość wysłania wniosku

- We wniosku zgłoszono wnioskowanie o płatność „Schematy na rzecz klimatu, środowiska i dobrostanu zwierząt (ekoschematy)”, a nie zaznaczono żadnego ekoschematu, lub zaznaczono wnioskowanie o ekoschemat „Rolnictwo węgłowe”, a nie zaznaczono realizacji żadnej praktyki. Brak poprawy danych uniemożliwi wysłanie wniosku.

OK

22.EKOSCHEMATY – konopie jako jeden ze składników w międzyplonie lub w mieszance z wsiewką w ramach praktyki Międzyplony ozime/wsiewki

Jeśli w przypadku realizacji wariantu międzyplony lub wsiewki po wyborze praktyki Międzyplony ozime/wsiewki śródplonowe jako jeden ze składników mieszanki wskazano dowolny gatunek konopi włóknistych i aplikacja generuje błędy:

Na mapie wyrysowano uprawę <Uprawa.oznaczenie> <Uprawa.roslinaUprawn> o powierzchni <Uprawa.powierzchnia>, którą zgłoszono również jako Międzyplon ozimy w ramach ekoschematu "Międzyplony ozime / wsiewki śródplonowe (E_MPW)", gdzie w ramach składników międzyplonu wskazano na minimum jedną uprawę konopi, a nie dołączono wymaganego załącznika "Etykieta nasion konopi".



Na mapie wyrysowano uprawę <Uprawa.oznaczenie> <Uprawa.roslinaUprawn> o powierzchni <Uprawa.powierzchnia>, którą zgłoszono również jako Wsiewki śródplonowe w ramach ekoschematu "Międzyplony ozime / wsiewki śródplonowe (E_MPW)", gdzie w ramach składników wsiewki wskazano na minimum jedną uprawę konopi, a nie dołączono wymaganego załącznika "Etykieta nasion konopi".



The screenshot displays the 'Kreator wniosku o płatności 2024' interface. The main map area shows a grid of agricultural plots with various identification numbers. A configuration panel on the right is open, showing details for 'Uprawa: D' with a surface area of 3,50 ha. The crop is 'Roślina uprawna pszenżyto ozime'. The 'Ekoschematy' section is set to 'E_MPW'. A red box highlights the 'Ekoschemat MPW' section, where the 'Wariant realizacji' is set to 'Międzyplon'. Below this, the 'Składniki mieszanki' are listed as 'Konopie - Antal + 1 inna'. At the bottom of the panel, there are 'ANULUJ' and 'ZAPISZ' buttons.

Kreator wniosku o płatności 2024

WNIOSEK MAPA PODSUMOWANIE

Definiowanie: UPRAW EKO

Uprawa: D Powierzchnia: 3,50 ha

Uprawa ekologiczna

Ekoschematy
E_MPW

Ekoschemat MPW

Wariant realizacji Międzyplon Wsiewka

Rośliny bobowate drobnonasienne – obowiązkowe
komonica

Pozostałe składniki wsiewki - nieobowiązkowe
Konopie - Antal + 1 inna

Konopie włókniste

ANULUJ ZAPISZ

Ekoschemat MPW

Wariant realizacji Międzyplon Wsiewka

Rośliny bobowate drobnonasienne – obowiązkowe
komonica

Pozostałe składniki wsiewki - nieobowiązkowe
Konopie - Antal + 1 inna



uprawę do płatności należy narysować granicę uprawy oraz określić roślinę uprawną i wnioskowane płatności. W przypadku, gdy działka nie wchodzi w skład gospodarstwa należy ją usunąć z listy w zakładce MAPA. W przypadku, gdy działka wchodzi w skład gospodarstwa, ale nie jest użytkowana rolniczo wniosek należy wysłać z błędem.

Na mapie wyrysowano uprawę A pszenżyto ozime o powierzchni 3.5, którą zgłoszono również jako Międzyplon ozimy w ramach ekoschematu "Międzyplony ozime / wsiewki śródplonowe (E_MPW)", gdzie w ramach składników międzyplonu wskazano na minimum jedną uprawę konopi, a nie dołączono wymaganego załącznika "Etykieta nasion konopi".

Na mapie wyrysowano uprawę D pszenżyto ozime o powierzchni 3.5, którą zgłoszono również jako Międzyplon ozimy w ramach ekoschematu "Międzyplony ozime / wsiewki śródplonowe (E_MPW)", gdzie w ramach składników międzyplonu wskazano na minimum jedną uprawę konopi, a nie dołączono wymaganego załącznika "Etykieta nasion konopi".

uprawę do płatności należy narysować granicę uprawy oraz określić roślinę uprawną i wnioskowane płatności. W przypadku, gdy działka nie wchodzi w skład gospodarstwa należy ją usunąć z listy w zakładce MAPA. W przypadku, gdy działka wchodzi w skład gospodarstwa, ale nie jest użytkowana rolniczo wniosek należy wysłać z błędem.

Na mapie wyrysowano uprawę A pszenżyto ozime o powierzchni 3.5, którą zgłoszono również jako Międzyplon ozimy w ramach ekoschematu "Międzyplon ozime / wsiewki śródplonowe (E_MPW)", gdzie w ramach składników międzyplonu wskazano na minimum jedną uprawę konopi, a nie dołączono wymaganego załącznika "Etykieta nasion konopi".

Na mapie wyrysowano uprawę D pszenżyto ozime o powierzchni 3.5, którą zgłoszono również jako Wsiewki śródplonowe w ramach ekoschematu "Międzyplon ozime / wsiewki śródplonowe (E_MPW)", gdzie w ramach składników wsiewki wskazano na minimum jedną uprawę konopi, a nie dołączono wymaganego załącznika "Etykieta nasion konopi".

Oznacza to, że rolnik w ramach realizacji praktyki – wariantu międzyplon lub wsiewki nie dołączył w aplikacji wymaganego załącznika tj. etykiety wysianego gatunku konopi.

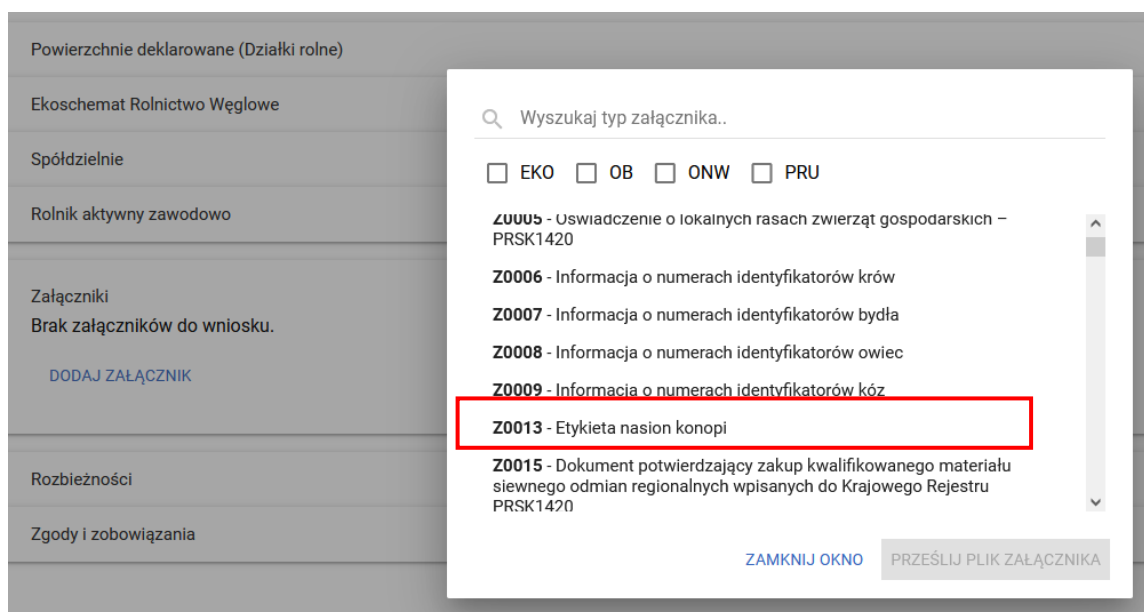
Celem poprawy błędu należy poprzez sekcję Załączniki dołączyć wymagane dokumenty.

☰ Kreator wniosku o płatności 2024


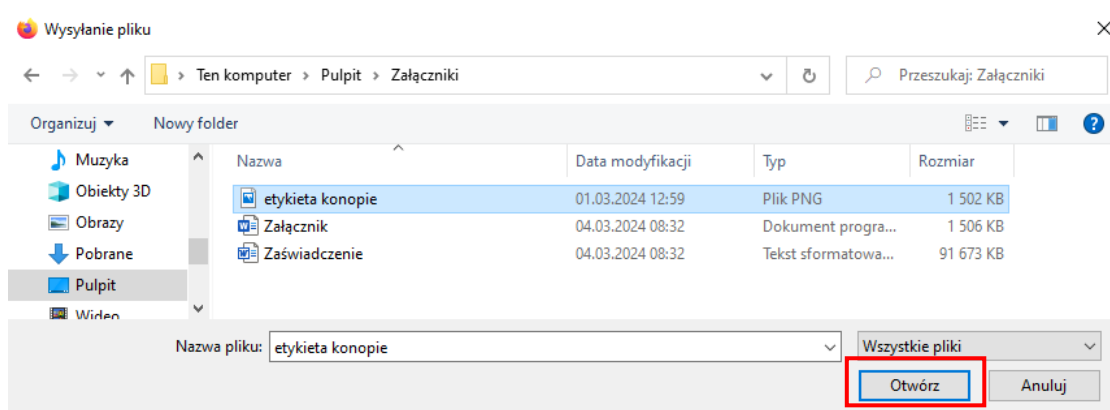
WNIOSEK

MAPA

Płatności
Działki referencyjne <small>Całkowita powierzchnia kwalifikowalna do płatności PWD: 8,98 ha</small>
Powierzchnie deklarowane (Działki rolne)
Ekoschemat Rolnictwo Węglowe
Spółdzielnie
Rolnik aktywny zawodowo
Załączniki Brak załączników do wniosku.
<div style="border: 1px solid red; padding: 5px; display: inline-block;">DODAJ ZAŁĄCZNIK</div>



Załącznik Z0013 jest dedykowanym typem dla Etykiet nasion konopi. Po jego wskazaniu, aplikacja uaktywni pole PRZEŚLIJ TYP ZAŁĄCZNIKA. Należy wskazać lokalizację odpowiedniego dokumentu na stacji roboczej.



Po dodaniu załącznika błąd kompletności nie będzie generowany.

Powyższy załącznik może zostać dołączony do wniosku składanego w podstawowym terminie (o ile rolnik na tym etapie dysponuje już odpowiednimi dokumentami) lub w terminie późniejszym, dołączając je do wniosku złożonego jako zmiana, nie później jednak niż do 2 września 2024 r.

Należy mieć na uwadze, że wymagany w tym przypadku załącznik nie może zostać dołączony z poziomu sekcji Płatności poprzez dedykowane akcje „DODAJ ETYKIETĘ” ponieważ odnosi się ona do uprawy konopi w plonie głównym w ramach wsparcia dochodów związanego z produkcją do konopi włóknistych i aplikacja będzie generować kolejne błędy dotyczące braku uprawy na mapie powiązanej z zaznaczonym wsparciem.

Płatności Li

- Podstawowe wsparcie dochodów (PWD) i płatność redystrybucyjna (RED)
- Uzupełniająca Płatność Podstawowa (UPP)
- Płatność ONW (płatność dla obszarów z ograniczeniami naturalnymi lub innymi szczególnymi ograniczeniami)
- Płatność dla młodych rolników (MRO)

Płatności do upraw

- Wsparcie dochodów związane z produkcją do buraków cukrowych (P burak cukrowy)
- Wsparcie dochodów związane z produkcją do chmielu (P chmiel)
- Wsparcie dochodów związane z produkcją do konopi włóknistych (P konopie)

Etykieta nasion konopi:

[DODAJ ETYKIETĘ](#)

- Wsparcie dochodów związane z produkcją do lnu (P len)

23.EKOSCHEMATY – minimalna liczba punktów umożliwiająca realizację ekoschematu Rolnictwo węglowe

Chcąc realizować ekoschemat Rolnictwo węglowe należy wziąć pod uwagę, że warunkiem przystąpienia do niego jest uzyskanie minimalnej liczby punktów, która stanowi równowartość punktów, które rolnik otrzymałby w sytuacji realizacji na co najmniej 25 % powierzchni użytków rolnych najwyższej punktowanej praktyki.

Wypełnienie tego minimum rolnik może zrealizować dowolną liczbą praktyk. Oznacza to, że w zależności od tego jakie praktyki wybierze i jak wysoko będą one punktowane to na takiej powierzchni będzie realizował ekoschemat.

Należy mieć również na uwadze, że niektóre praktyki i ekoschematy wzajemnie się wykluczają zatem ich realizacja na tej samej powierzchni zadeklarowanej do interwencji (płatności) nie jest możliwa.

Wyniki kontroli (uzyskana ilość punktów) - dla ekoschematu rolnictwo węglowe w zakresie minimalnej wymaganej liczby punktów jak również liczby punktów wynikającej z realizacji praktyk na poszczególnych uprawach/działkach prezentowane są w sekcji Ekoschemat Rolnictwo węglowe w zakładce WNIOSEK jak również w zakładce PODSUMOWANIE. Należy mieć na uwadze, że prezentowane w aplikacji wyliczenia mają charakter wstępny i w toku prowadzonych późniejszych postępowań liczba uzyskanych punktów może ulec zmianie.

☰ Kreator wniosku o płatności 2024
📄 🖨️ 1 ⚠️ 🔔 ? 🌐

WNIOSEK
MAPA
PODSUMOWANIE

Ekoschemat Rolnictwo Węglowe

Niniejsze wyliczenia mają jedynie charakter wstępny. Dane zdefiniowane we wniosku będą weryfikowane na etapie prowadzonego postępowania administracyjnego, uwzględniającego wyniki wszystkich obowiązkowych kontroli, które mogą mieć wpływ na poniższe wyliczenia.

Wyniki kontroli (wstępna liczba punktów) - dla ekoschematu rolnictwo węglowe	
Minimalna wymagana liczba punktów dla ekoschematu rolnictwo węglowe	70,50
Wstępna liczba punktów w ramach ekoschematu rolnictwo węglowe	68,40

Zgodnie z powyższym zrzutem, w sytuacji, gdy rolnik realizowanymi praktykami nie osiągnie wymaganej, minimalnej liczby punktów aplikacja zgłosi błąd:

We wniosku zgłoszono wnioskowanie w ramach ekoschematu Rolnictwo węglowe i zarządzanie składnikami odżywczymi, jednak na podstawie danych zadeklarowanych do ekoschematów węglowych ekoschematu Rolnictwo węglowe nie uzyskano minimalnej liczby wymaganych punktów. Szczegółowe wyliczenia w tym zakresie ujęto w ramach panelu "Ekoschemat Rolnictwo Węglowe".



Wyniki kontroli (wstępna liczba punktów) - dla ekoschematu rolnictwo węglowe	
Minimalna wymagana liczba punktów dla ekoschematu rolnictwo węglowe	70,50
Wstępna liczba punktów w ramach ekoschematu rolnictwo węglowe	68,40

W celu poprawy błędu rolnik powinien albo zrezygnować z deklaracji poszczególnych praktyk, którymi nie osiągnął wymaganej liczby punktów poprzez odznaczenie ich na mapie i w zakładce WNIOSEK (Zróżnicowaną strukturę upraw należy odznaczyć w zakładce WNIOSEK) a w końcowym etapie odznaczenie wnioskowania o całościowy Ekoschemat rolnictwo węglowe lub zadeklarować dodatkowe praktyki, których realizacja w odpowiednich terminach pozwoli mu uzyskać wymaganą liczbę punktów.

Wysłanie wniosku do ARiMR bez poprawy danych tj. z liczbą punktów mniejszą niż minimalna wymagana liczba dla ekoschematu Rolnictwo węglowe wiąże się z odmową przyznania płatności w zakresie powyższego ekoschematu.

24.EKOSCHEMATY – niespełnienie warunków w ramach praktyki Zróżnicowana struktura upraw

Sekcja dotycząca wyników kontroli w zakresie praktyki Zróżnicowana struktura upraw prezentowana jest w aplikacji niezależnie od jej deklaracji, pod warunkiem, że zaznaczano główny ekoschemat Rolnictwo węglowe i jedną z pozostałych praktyk. Zatem jeśli rolnik zadeklaruje uprawy do płatności i wnioskuje do nich o pozostałe praktyki w ramach ekoschematu Rolnictwo węglowe, może również na podstawie wstępnych wyliczeń aplikacji, która zaprezentuje wynik weryfikacji poszczególnych warunków, zdecydować o zadeklarowaniu do płatności praktyki Zróżnicowana struktura upraw. Gdy zgodnie z powyższym aplikacja na podstawie wstępnych wyliczeń zidentyfikuje niespełnienie warunków w ramach praktyki ale nie zostanie zaznaczone wnioskowanie o nią w zakładce WNIOSEK, błędy kontroli kompletności w zakresie niespełnienia poszczególnych warunków nie będą generowane. Jeśli rolnik zdecyduje się na wnioskowanie o praktykę Zróżnicowana struktura upraw i zaznaczy odpowiedni checkbox w zakładce WNIOSEK ale nie spełni określonych dla niej warunków, aplikacja generuje błędy kompletności w zależności od tego, który z nich nie został spełniony:

- brak deklaracji we wniosku co najmniej 3 różnych upraw na gruntach ornych – jako warunek podstawowy

We wniosku zgłoszono wnioskowanie w ramach ekoschematu Zróżnicowana struktura upraw, jednak na podstawie danych zadeklarowanych we wniosku stwierdzono, iż na gruntach ornych nie zadeklarowano co najmniej 3 upraw. Szczegółowe wyliczenia w tym zakresie ujęto w ramach panelu "Ekoschemat Rolnictwo Węglowe".



W przypadku niespełnienia powyższego, aplikacja nie generuje innych błędów kompletności odnoszących się do pozostałych warunków choć w panelu Ekoschemat rolnictwo węglowe informacja o ich spełnieniu lub niespełnieniu są prezentowane.



Wyniki kontroli w zakresie praktyki: Zróżnicowana struktura upraw

Czy spełnione wymagania w ramach praktyki: Zróżnicowana struktura upraw	NIE
Łączna powierzchnia gruntów ornych	16,76

	Nazwa	Powierzchnia	Procent
Uprawa główna 1	Pszenica jara	15,39 ha	91,83 %
Uprawa główna 2	Ugór	1,37 ha	8,17 %
Uprawa główna 3		ha	%

Przedstawione wyliczenia mają charakter wstępny (poglądowy).

Błędy kompletności w tym zakresie nie są generowane

Czy procent uprawy głównej <= 65%	NIE
Procent uprawy głównej	91,83
Czy procent trzeciej oraz pozostałych upraw >= 10%	NIE
Procent trzeciej oraz pozostałych upraw	0,00
Czy procent upraw z pozytywnym wpływem na bilans gleby >= 20%	NIE
Procent upraw z pozytywnym wpływem na bilans gleby	0,00
Czy procent upraw z negatywnym wpływem na bilans gleby <= 30%	TAK
Procent upraw z negatywnym wpływem na bilans gleby	0,00
Czy procent zbóż <= 65%	NIE
Procent zbóż	91,83

Jeśli deklaracja w pełni odzwierciedla stan faktyczny w gospodarstwie, celem poprawy błędu należy odznaczyć wnioskowanie o praktykę Zróżnicowana struktura upraw w zakładce WNIOSSEK. Wystąpienie wniosku do ARIMR z powyższym błędem wiąże się z odmową przyznania płatności w zakresie praktyki Zróżnicowana struktura upraw i ewentualnie w ramach ekoschematu Rolnictwo węglowe, jeśli rolnik nie uzyska odpowiednich poziomów procentowych dla poszczególnych wymogów w ramach praktyki E_ZSU.

Jeśli w gospodarstwie znajdują się co najmniej 3 różne uprawy aplikacja dokonuje sprawdzeń w zakresie pozostałych warunków:

- udział największej z trzech upraw przekracza dopuszczalny próg 65 %

We wniosku zgłoszono wnioskowanie w ramach ekoschematu Zróżnicowana struktura upraw, jednak na podstawie danych zadeklarowanych we wniosku stwierdzono, iż udział największej z trzech upraw przekracza dopuszczalny próg 65% gruntów ornych. Szczegółowe wyliczenia w tym zakresie ujęto w ramach panelu "Ekoschemat Rolnictwo Węglowe".



Wyniki kontroli w zakresie praktyki: Zróżnicowana struktura upraw

Czy spełnione wymagania w ramach praktyki: Zróżnicowana struktura upraw	NIE
Łączna powierzchnia gruntów ornych	41,36
Czy procent uprawy głównej <= 65%	NIE
Procent uprawy głównej	71,52
Czy procent trzeciej oraz pozostałych upraw => 10%	TAK
Procent trzeciej oraz pozostałych upraw	15,88
Czy procent upraw z pozytywnym wpływem na bilans gleby => 20%	NIE
Procent upraw z pozytywnym wpływem na bilans gleby	0,00
Czy procent upraw z negatywnym wpływem na bilans gleby <= 30%	TAK
Procent upraw z negatywnym wpływem na bilans gleby	0,00
Czy procent zbóż <= 65%	NIE
Procent zbóż	84,12

	Nazwa	Powierzchnia	Procent
Uprawa główna 1	Pszenica jara	29,58 ha	71,52 %
Uprawa główna 2	Pszenżyto ozime	5,21 ha	12,60 %
Uprawa główna 3	Gorczyca biała	5,20 ha	12,57 %
Pozostałe uprawy		1,37 ha	3,31 %

	Nazwa	Powierzchnia	Procent
Uprawa główna 1	Pszenica jara	29,58 ha	71,52 %
Uprawa główna 2	Pszenżyto ozime	5,21 ha	12,60 %
Uprawa główna 3	Gorczyca biała	5,20 ha	12,57 %
Pozostałe uprawy		1,37 ha	3,31 %

Czy procent uprawy głównej <= 65%	NIE
Procent uprawy głównej	71,52
Czy procent trzeciej oraz pozostałych upraw => 10%	TAK
Procent trzeciej oraz pozostałych upraw	15,88
Czy procent upraw z pozytywnym wpływem na bilans gleby => 20%	NIE

błędem.

We wniosku zgłoszono wnioskowanie w ramach ekoschematu Rolnictwo węglowe i zarządzanie składnikami odżywczymi, jednak na podstawie danych zadeklarowanych do ekoschematu Rolnictwo węglowe nie uzyskano minimalnej liczby wymaganych punktów. Szczegółowe wyliczenia w tym zakresie ujęto w ramach panelu "Ekoschemat Rolnictwo Węglowe".

We wniosku zgłoszono wnioskowanie w ramach ekoschematu Zróżnicowana struktura upraw, jednak na podstawie danych zadeklarowanych we wniosku stwierdzono, iż udział największej z trzech upraw przekracza dopuszczalny próg 65% gruntów ornych. Szczegółowe wyliczenia w tym zakresie ujęto w ramach panelu "Ekoschemat Rolnictwo Węglowe".

We wniosku zgłoszono wnioskowanie w ramach ekoschematu Zróżnicowana struktura upraw, jednak na podstawie danych zadeklarowanych we wniosku stwierdzono, iż udział upraw zbóż przekracza dopuszczalny próg 65% gruntów ornych. Szczegółowe wyliczenia w tym zakresie ujęto w ramach panelu "Ekoschemat Rolnictwo Węglowe".

Jeśli deklaracja w pełni odzwierciedla stan faktyczny w gospodarstwie, celem poprawy błędu należy odznaczyć wnioskowanie o praktykę Zróżnicowana struktura upraw w zakładce WNIOSEK. Wysłanie wniosku do ARiMR z powyższym błędem wiąże się z odmową przyznania płatności w zakresie praktyki Zróżnicowana struktura upraw i ewentualnie w ramach ekoschematu Rolnictwo węglowe, jeśli rolnik

nie uzyska odpowiednich poziomów procentowych dla poszczególnych wymogów w ramach praktyki E_ZSU.

- udział trzeciej pod względem powierzchni oraz pozostałych upraw na gruntach ornych nie osiągnął wymaganego progu 10 % gruntów ornych

We wniosku zgłoszono wnioskowanie w ramach ekoschematu Zróżnicowana struktura upraw, jednak na podstawie danych zadeklarowanych we wniosku stwierdzono, iż udział trzeciej pod względem powierzchni oraz pozostałych upraw na gruntach ornych nie osiągnął wymaganego progu 10% gruntów ornych. Szczegółowe wyliczenia w tym zakresie ujęto w ramach panelu "Ekoschemat Rolnictwo Węglowe".



	Nazwa	Powierzchnia	Procent
Uprawa główna 1	Pszenżyto ozime	23,46 ha	54,27 %
Uprawa główna 2	Pszenica jara	17,90 ha	41,41 %
Uprawa główna 3	Barszcz	1,48 ha	3,42 %
Pozostałe uprawy		0,39 ha	0,90 %

składnikami odżywczymi, jednak na podstawie danych zadeklarowanych do ekoschematu Rolnictwo węglowe nie uzyskano minimalnej liczby wymaganych punktów. Szczegółowe wyliczenia w tym zakresie ujęto w ramach panelu "Ekoschemat Rolnictwo Węglowe".

We wniosku zgłoszono wnioskowanie w ramach ekoschematu Zróżnicowana struktura upraw, jednak na podstawie danych zadeklarowanych we wniosku stwierdzono, iż udział trzeciej pod względem powierzchni oraz pozostałych upraw na gruntach ornych nie osiągnął wymaganego progu 10% gruntów ornych. Szczegółowe wyliczenia w tym zakresie ujęto w ramach panelu "Ekoschemat Rolnictwo Węglowe".

We wniosku zgłoszono wnioskowanie w ramach ekoschematu Zróżnicowana struktura upraw, jednak na podstawie danych zadeklarowanych we wniosku stwierdzono, iż udział upraw zbóż przekracza dopuszczalny próg 65% gruntów ornych. Szczegółowe wyliczenia w tym zakresie ujęto w ramach panelu "Ekoschemat Rolnictwo Węglowe".

Czy procent uprawy głównej =< 65% TAK

Procent uprawy głównej 54,27

Czy procent trzeciej oraz pozostałych upraw => 10% NIE

Procent trzeciej oraz pozostałych upraw 4,33

Czy procent upraw z pozytywnym wpływem na bilans gleby => 20% NIE

Jeśli deklaracja w pełni odzwierciedla stan faktyczny w gospodarstwie, celem poprawy błędu należy odznaczyć wnioskowanie o praktykę Zróżnicowana struktura upraw w zakładce WNIOSEK. Wysłanie wniosku do ARiMR z powyższym błędem wiąże się z odmową przyznania płatności w zakresie praktyki Zróżnicowana struktura upraw i ewentualnie w ramach ekoschematu Rolnictwo węglowe, jeśli rolnik nie uzyska odpowiednich poziomów procentowych dla poszczególnych wymogów w ramach praktyki E_ZSU .

- udział upraw zbóż przekracza dopuszczalny próg 65% gruntów ornych

We wniosku zgłoszono wnioskowanie w ramach ekoschematu Zróżnicowana struktura upraw, jednak na podstawie danych zadeklarowanych we wniosku stwierdzono, iż udział upraw zbóż przekracza dopuszczalny próg 65% gruntów ornych. Szczegółowe wyliczenia w tym zakresie ujęto w ramach panelu "Ekoschemat Rolnictwo Węglowe".



Wyniki kontroli w zakresie praktyki: Zróżnicowana struktura upraw

Czy spełnione wymagania w ramach praktyki: Zróżnicowana struktura upraw NIE
 Łączna powierzchnia gruntów ornych 43,23

	Nazwa	Powierzchnia	Procent
Uprawa główna 1	Żyto jare	16,53 ha	38,24 %
Uprawa główna 2	Pszenica jara	14,42 ha	33,36 %
Uprawa główna 3	Pszenżyto ozime	10,41 ha	24,08 %
Pozostałe uprawy		1,87 ha	4,33 %

Wszystkie uprawy główne w gospodarstwie to zboża

Czy procent upraw z pozytywnym wpływem na bilans gleby => 20% NIE
 Procent upraw z pozytywnym wpływem na bilans gleby 0,00
 Czy procent upraw z negatywnym wpływem na bilans gleby =< 30% TAK
 Procent upraw z negatywnym wpływem na bilans gleby 0,90
Czy procent zbóż =< 65% NIE

Wyniki kontroli w zakresie praktyki: Zróżnicowana struktura upraw

Czy spełnione wymagania w ramach praktyki: Zróżnicowana struktura upraw NIE
 Łączna powierzchnia gruntów ornych 43,23

	Nazwa	Powierzchnia	Procent
Uprawa główna 1	Żyto jare	16,53 ha	38,24 %
Uprawa główna 2	Pszenica jara	14,42 ha	33,36 %
Uprawa główna 3	Pszenżyto ozime	10,41 ha	24,08 %
Pozostałe uprawy		1,87 ha	4,33 %

Wniosek zgłoszono w ramach ekoschematu Zróżnicowana struktura upraw, jednak na podstawie danych zadeklarowanych we wniosku stwierdzono, iż udział upraw zbóż przekracza dopuszczalny próg 65% gruntów ornych. Szczegółowe wyliczenia w tym zakresie ujęto w ramach panelu "Ekoschemat Rolnictwo Węglowe".

We wniosku zgłoszono wnioskowanie w ramach ekoschematu Zróżnicowana struktura upraw, jednak na podstawie danych zadeklarowanych we wniosku stwierdzono, iż udział roślin o korzystnym wpływie na bilans materii organicznej nie osiągnął wymaganego progu 20% gruntów ornych. Szczegółowe wyliczenia w tym zakresie ujęto w ramach panelu "Ekoschemat Rolnictwo Węglowe".

Zadeklarowana powierzchnia obszarów i elementów nieprodukcyjnych wynosi 0.00 m2 co
 Czy procent upraw z pozytywnym wpływem na bilans gleby => 20% NIE
 Procent upraw z pozytywnym wpływem na bilans gleby 0,00
 Czy procent upraw z negatywnym wpływem na bilans gleby =< 30% TAK
 Procent upraw z negatywnym wpływem na bilans gleby 0,90
Czy procent zbóż =< 65% NIE

Jeśli deklaracja w pełni odzwierciedla stan faktyczny w gospodarstwie, celem poprawy błędu należy odznaczyć wnioskowanie o praktykę Zróżnicowana struktura upraw w zakładce WNIOSEK. Wystąpienie wniosku do ARiMR z powyższym błędem wiąże się z odmową przyznania płatności w zakresie praktyki Zróżnicowana struktura upraw i ewentualnie w ramach ekoschematu Rolnictwo węglowe jeśli rolnik nie uzyska odpowiednich poziomów procentowych dla poszczególnych wymogów w ramach praktyki E_ZSU .

- udział roślin o korzystnym wpływie na bilans materii organicznej nie osiągnął wymaganego progu 20 % gruntów ornych

We wniosku zgłoszono wnioskowanie w ramach ekoschematu Zróżnicowana struktura upraw, jednak na podstawie danych zadeklarowanych we wniosku stwierdzono, iż udział roślin o korzystnym wpływie na bilans materii organicznej nie osiągnął wymaganego progu 20% gruntów ornych. Szczegółowe wyliczenia w tym zakresie ujęto w ramach panelu "Ekoschemat Rolnictwo Węglowe".



Wyniki kontroli w zakresie praktyki: Zróżnicowana struktura upraw

Czy spełnione wymagania w ramach praktyki: Zróżnicowana struktura upraw NIE
Łączna powierzchnia gruntów ornych 43,23

	Nazwa	Powierzchnia	Procent
Uprawa główna 1	Żyto jare	16,53 ha	38,24 %
Uprawa główna 2	Pszenica jara	14,42 ha	33,36 %
Uprawa główna 3	Pszenżyto ozime	10,41 ha	24,08 %
Pozostałe uprawy		1,87 ha	4,33 %

Czy procent uprawy głównej =< 65%	TAK
Procent uprawy głównej	38,24
Czy procent trzeciej oraz pozostałych upraw => 10%	TAK
Procent trzeciej oraz pozostałych upraw	28,41
Czy procent upraw z pozytywnym wpływem na bilans gleby => 20%	NIE
Procent upraw z pozytywnym wpływem na bilans gleby	0,00
Czy procent upraw z negatywnym wpływem na bilans gleby =< 30%	TAK
Procent upraw z negatywnym wpływem na bilans gleby	0,90
Czy procent zbóż =< 65%	NIE
Procent zbóż	95,67

LISTA UPRAW

Wyszukaj uprawę

[e] arbusz (kawon)	[0,39 ha]		
[e] barszcz zwyczajny	[1,48 ha]		
[A] Pszenica twarda jara	[1,37 ha]		
[F] Pszenica twarda jara	[13,05 ha]		
[D] pszenżyto ozime	[10,41 ha]		
[B] TUZ	[0,80 ha]		
[C] żyto jare	[16,53 ha]		

Na liście upraw nie ma żadnej rośliny o pozytywnym wpływie na bilans materii glebowej (np. lucerna siewna)

WNIOSEK MAPA

Czy spełnione wymagania w ramach praktyki Zróżnicowana struktura upraw w zakładce WNIOSEK

Lączna powierzchnia upraw

Uprawa główna	Powierzchnia uprawy głównej	Procent uprawy głównej
Zyto jare	17,73	76,89
Uprawa główna 2	Powierzchnia uprawy głównej 2	Procent uprawy głównej 2
Pszonczyto ozime	3,50	15,18
Uprawa główna 3	Powierzchnia uprawy głównej 3	Procent uprawy głównej 3
Pszonczyca jara	1,80	7,81
Pozostałe uprawy	Powierzchnia pozostałych upraw	Procent pozostałych upraw
	0,03	0,13

Szczegółowe wyliczenia w tym zakresie ujęto w ramach panelu "Ekoschemat Rolnictwo Węglowe"

W wniosku zgłoszono wnioskowanie w ramach ekoschematu Zróżnicowana struktura upraw, jednak na podstawie danych zadeklarowanych we wniosku stwierdzono, iż udział roślin o korzystnym wpływie na bilans materii organicznej nie osiągnął wymaganego progu 20% gruntów ornych. Szczegółowe wyliczenia w tym zakresie ujęto w ramach panelu "Ekoschemat Rolnictwo Węglowe".

Dla uprawy C Mieszanka_2 o powierzchni 2,99, wskazano na składnik mieszanki cieciorka praśna, który nie kwalifikuje się do przyznania Uzupełniającej płatności podstawowej. Jeśli zgodnie ze stanem faktycznym na działce rolnej C uprawiana jest roślina niekwalifikująca się do Uzupełniającej płatności podstawowej należy odznaczyć wnioskowanie o tę płatność w zakładce MAPA poprzez edycję uprawy, gdyż na dalszym etapie postępowania powierzchnia ta zostanie wykluczona z płatności i mogą zostać naliczone kary administracyjne. Wniosek należy wysłać z błędem informującym o możliwości deklaracji danej mieszanki do płatności UPP.

Czy procent uprawy głównej <= 65% NIE

Czy procent trzeciej oraz pozostałych upraw <= 10% NIE

Czy procent upraw z pozytywnym wpływem na bilans gleby <= 20% NIE

Czy procent upraw z negatywnym wpływem na bilans gleby <= 30% TAK

Czy procent zbóż <= 65% NIE

Jeśli deklaracja w pełni odzwierciedla stan faktyczny w gospodarstwie, celem poprawy błędu należy odznaczyć wnioskowanie o praktykę Zróżnicowana struktura upraw w zakładce WNIOSEK. Wysłanie wniosku do ARiMR z powyższym błędem wiąże się z odmową przyznania płatności w zakresie praktyki Zróżnicowana struktura upraw i ewentualnie w ramach ekoschematu Rolnictwo węglowe jeśli rolnik nie uzyska odpowiednich poziomów procentowych dla poszczególnych wymogów w ramach praktyki E_ZSU .

- udział roślin o negatywnym wpływie na bilans materii organicznej przekracza dopuszczalny próg 30 % gruntów ornych

We wniosku zgłoszono wnioskowanie w ramach ekoschematu Zróżnicowana struktura upraw, jednak na podstawie danych zadeklarowanych we wniosku stwierdzono, iż udział roślin o negatywnym wpływie na bilans materii organicznej przekracza dopuszczalny próg 30% gruntów ornych. Szczegółowe wyliczenia w tym zakresie ujęto w ramach panelu "Ekoschemat Rolnictwo Węglowe".



Wyniki kontroli w zakresie praktyki: Zróżnicowana struktura upraw

Czy spełnione wymagania w ramach praktyki: Zróżnicowana struktura upraw NIE
 Łączna powierzchnia gruntów ornych 41,36

	Nazwa	Powierzchnia	Procent
Uprawa główna 1	Żyto jare	16,53 ha	39,97 %
Uprawa główna 2	Burak	14,42 ha	34,86 %
Uprawa główna 3	Pszenżyto ozime	10,41 ha	25,17 %
Pozostałe uprawy		ha	%

Burak zaliczany jest do roślin o negatywnym wpływie na bilans materii organicznej

Czy procent uprawy głównej =< 65% TAK
 Procent uprawy głównej 39,97
 Czy procent trzeciej oraz pozostałych upraw => 10% TAK
 Procent trzeciej oraz pozostałych upraw 25,17
 Czy procent upraw z pozytywnym wpływem na bilans gleby => 20% NIE
 Procent upraw z pozytywnym wpływem na bilans gleby 0,00
 Czy procent upraw z negatywnym wpływem na bilans gleby =< 30% NIE
 Procent upraw z negatywnym wpływem na bilans gleby 34,86
 Czy procent zbóż =< 65% NIE
 Procent zbóż 65,14

Wyniki kontroli w zakresie praktyki: Zróż

Czy spełnione wymagania w ramach praktyki: Zróż

	Nazwa	Powierzchnia	Procent
Uprawa główna 1	Żyto jare	16,53 ha	39,97 %
Uprawa główna 2	Burak	14,42 ha	34,86 %
Uprawa główna 3	Pszenżyto ozime	10,41 ha	25,17 %
Pozostałe uprawy		ha	%

Łączna pow

We wniosku zgłoszono wnioskowanie w ramach ekoschematu Zróżnicowana struktura upraw, jednak na podstawie danych zadeklarowanych we wniosku stwierdzono, iż udział roślin o korzystnym wpływie na bilans materii organicznej nie osiągnął wymaganego progu 20% gruntów ornych. Szczegółowe wyliczenia w tym zakresie ujęto w ramach panelu "Ekoschemat Rolnictwo Węglowe".

Łączna pow

We wniosku zgłoszono wnioskowanie w ramach ekoschematu Zróżnicowana struktura upraw, jednak na podstawie danych zadeklarowanych we wniosku stwierdzono, iż udział roślin o negatywnym wpływie na bilans materii organicznej przekracza dopuszczalny próg 30% gruntów ornych. Szczegółowe wyliczenia w tym zakresie ujęto w ramach panelu "Ekoschemat Rolnictwo Węglowe".

Czy proce

Czy procent trzeciej oraz p

Procent trzeci

Czy procent upraw z pozytywnym wpływem

Procent upraw z pozytywnym wpływem na bilans gleby 0,00

Czy procent upraw z negatywnym wpływem na bilans gleby =< 30% NIE

Procent upraw z negatywnym wpływem na bilans gleby 34,86

Czy procent zbóż =< 65% NIE

Procent zbóż 65,14

Jeśli deklaracja w pełni odzwierciedla stan faktyczny w gospodarstwie, celem poprawy błędu należy odznaczyć wnioskowanie o praktykę Zróżnicowana struktura upraw w zakładce WNIOSK. Wysłanie wniosku do ARiMR z powyższym błędem wiąże się z odmową przyznania płatności w zakresie praktyki Zróżnicowana struktura upraw i ewentualnie w ramach ekoschematu Rolnictwo węglowe, jeśli rolnik nie uzyska odpowiednich poziomów procentowych dla poszczególnych wymogów w ramach praktyki E_ZSU.

25.EKOSCHEMATY – deklaracja obszaru poza obszar PEG_EKSTUZ

W przypadku deklaracji uprawy do praktyki Ekstensywne użytkowanie TUZ z obsadą zwierząt (E_EKSTUZ) wyrysowanie jej geometrii jest możliwe tylko na nowoutworzonej, na potrzeby niniejszej praktyki

warstwie PEG_EKSTUZ stanowiącej trwałe użytki zielone pomniejszone o obszary NATURA2000 (warstwa możliwa do włączenia z poziomu mapy).

W przypadku, gdy geometria uprawy TUZ zadeklarowanego do tej praktyki będzie wykraczała poza tę warstwę, aplikacja zgłosi błąd kompletności:

Dla uprawy <Uprawa.oznaczenie> <Uprawa.roslinaUprawna> o powierzchni <powierzchnia_uprawy> wskazano na płatność do ekoschematu „Ekstensywne użytkowanie TUZ z obsadą zwierząt”, jednak geometria uprawy jest zlokalizowana poza granicami referencyjnymi obszarów stanowiących trwałe użytki zielone pomniejszonych o obszary Natura2000. Należy powrócić do mapy i poprawić przebieg geometrii w taki sposób, aby nie wykraczała poza obszar PEG_EKSTUZ. W przypadku, gdy dla uprawy zgłoszono rozbieżność wniosek może być wysłany z niniejszym błędem.



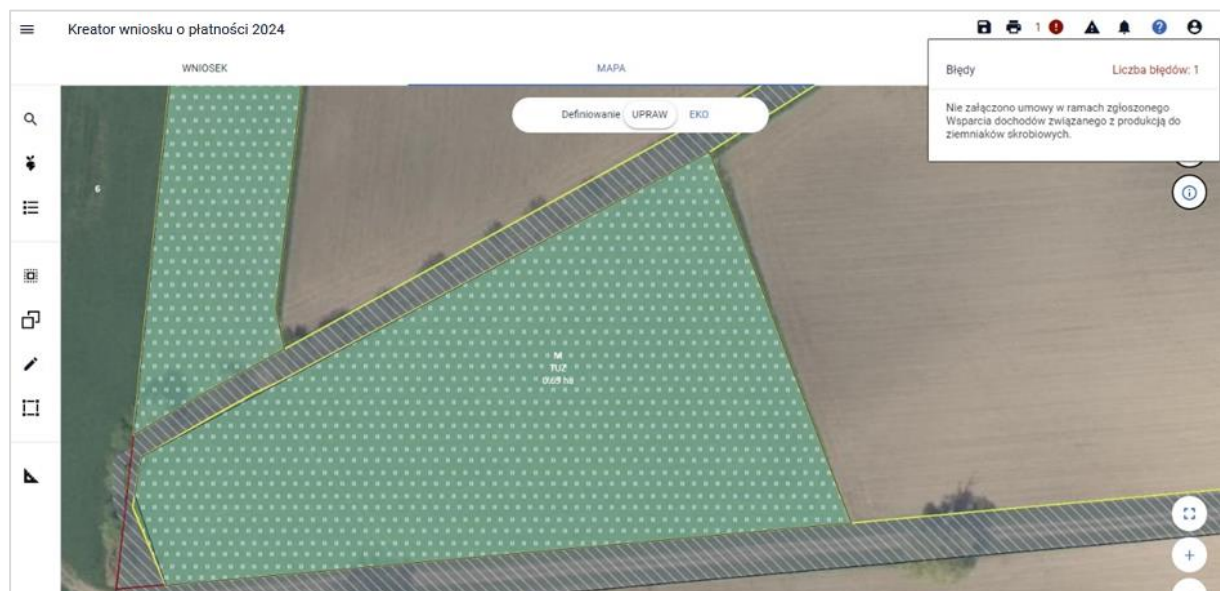
The screenshot shows the 'Kreator wniosku o płatności 2024' interface. The main map area displays a green field labeled 'TUZ 0.50 ha' and another area labeled 'TUZ 0.82 ha'. A red error message box is overlaid on the map, pointing to the 0.82 ha area. The error message reads: 'Dla uprawy M TUZ o powierzchni 0.82 wskazano na płatność do ekoschematu „Ekstensywne użytkowanie TUZ z obsadą zwierząt”, jednak geometria uprawy jest zlokalizowana poza granicami referencyjnymi obszarów stanowiących trwałe użytki zielone pomniejszonych o obszary Natura2000. Należy powrócić do mapy i poprawić przebieg geometrii w taki sposób aby nie wykraczała poza obszar PEG_EKSTUZ. W przypadku, gdy dla uprawy zgłoszono rozbieżność wniosek może być wysłany z niniejszym błędem.'

Celem usunięcia błędu należy poprawić deklarowany obszar, modyfikując jego geometrię w taki sposób, aby nie wykraczał poza wskazaną warstwę. Można tego dokonać poprzez usunięcie dotychczasowej geometrii uprawy i wyrysowanie jej na nowo lub poprzez jej modyfikację z wykorzystaniem opcji Przesuń.



Po wykonaniu opisanych czynności aplikacja nie będzie generować już przedmiotowego błędu.

Brak poprawy i wysłanie wniosku w takiej postaci może przełożyć się na ewentualne częściowe zmniejszenie płatności w ramach ekoschematu Rolnictwo węgłowe.



26.EKOSCHEMATY – wnioskowanie o ekoschemat Retencjonowanie wody na trwałych użytkach zielonych

W sytuacji, gdy rolnik zawnioskuje w zakładce WNIOSEK o ekoschemat Retencjonowanie wody na trwałych użytkach zielonych i jednocześnie zostanie zidentyfikowany brak deklaracji w zakresie dodatkowych, obowiązkowych interwencji, aplikacja zgłosi błąd:

Zadeklarowano wnioskowanie o przyznanie płatności w ramach ekoschematu Retencjonowanie wody na trwałych użytkach zielonych, jednak we wniosku nie istnieje minimum jedna z wymaganych deklaracji: praktyka Ekstensywne użytkowanie TUZ z obsadą zwierząt, Uprawa zgłoszona w ramach PRSK1420 (warianty pakietu 4 i 5 – z wyłączeniem wariantów 4.3 i 5.3 Murawy), uprawa zgłoszona w ramach ZRSK2327 (warianty pakietu Ochrona cennych siedlisk i zagrożonych gatunków na obszarach Natura 2000 lub Ochrona cennych siedlisk i zagrożonych gatunków poza obszarami Natura 2000 – z wyłączeniem wariantu Muraw lub Ekstensywne użytkowanie łąk i pastwisk na obszarach Natura 2000), wnioskowanie o płatność RE1420, wnioskowanie o płatność RE2327.



Wnioskowanie o ekoschemat Retencjonowanie wody na TUZ odbywa się tylko z poziomu zakładki WNIOSEK.

Kreator wniosku o płatności 2024

WNIOSEK MAPA

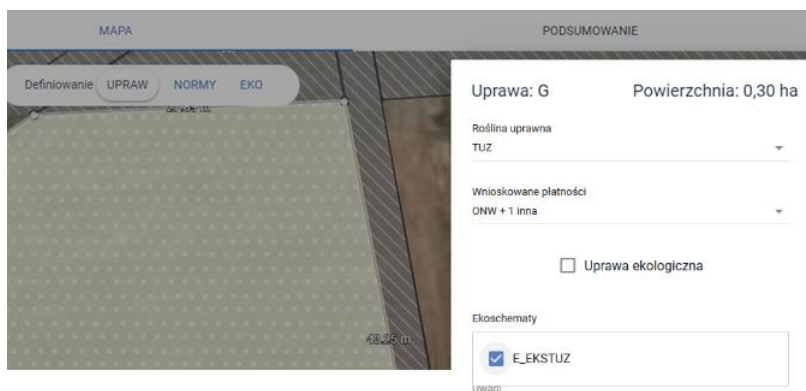
Płatności do ekoschematów

- Schematy na rzecz klimatu, środowiska i dobrostanu zwierząt (ekoschematy)
 - Obszary z roślinami miododajnymi (E_MIOD)
 - Rolnictwo węgłowe i zarządzanie składnikami odżywczymi
 - Prowadzenie produkcji roślinnej w systemie Integrowanej Produkcji Roślin (E_IPR)
 - Biologiczna ochrona upraw (E_BOU)
 - Retencjonowanie wody na trwałych użytkach zielonych (E_RET)
 - Grunty wyłączone z produkcji (E_GWP)
 - Dobrostan zwierząt

Błędy Liczba błędów: 1

Zadeklarowano wnioskowanie o przyznanie płatności w ramach ekoschematu Retencjonowanie wody na trwałych użytkach zielonych, jednak we wniosku nie istnieje minimum jedna z wymaganych deklaracji: praktyka Ekstensywne użytkowanie TUZ z obsadą zwierząt, Uprawa zgłoszona w ramach PRSK1420 (warianty pakietu 4 i 5 – z wyłączeniem wariantów 4.3 i 5.3 Murawy), uprawa zgłoszona w ramach ZRSK2327 (warianty pakietu Ochrona cennych siedlisk i zagrożonych gatunków na obszarach Natura 2000 lub Ochrona cennych siedlisk i zagrożonych gatunków poza obszarami Natura 2000 – z wyłączeniem wariantu Muraw lub Ekstensywne użytkowanie łąk i pastwisk na obszarach Natura 2000), wnioskowanie o płatność RE1420, wnioskowanie o płatność RE2327.

Celem poprawy błędu należy zgodnie z jego treścią zaznaczyć dodatkowe interwencje/działania, wrysować deklarowany obszar na mapie, wskazać określone wnioskowania o płatności, w tym np. o ekoschemat (wybierając wariant praktyki Ekstensywne użytkowanie TUZ z obsadą zwierząt),



lub odznaczyć checkbox Retencjonowanie wody na TUZ w zakładce WNIOSEK.

Wysłanie wniosku z przedmiotowym błędem wiąże się z odmową przyznania płatności w ramach ekoschematu.

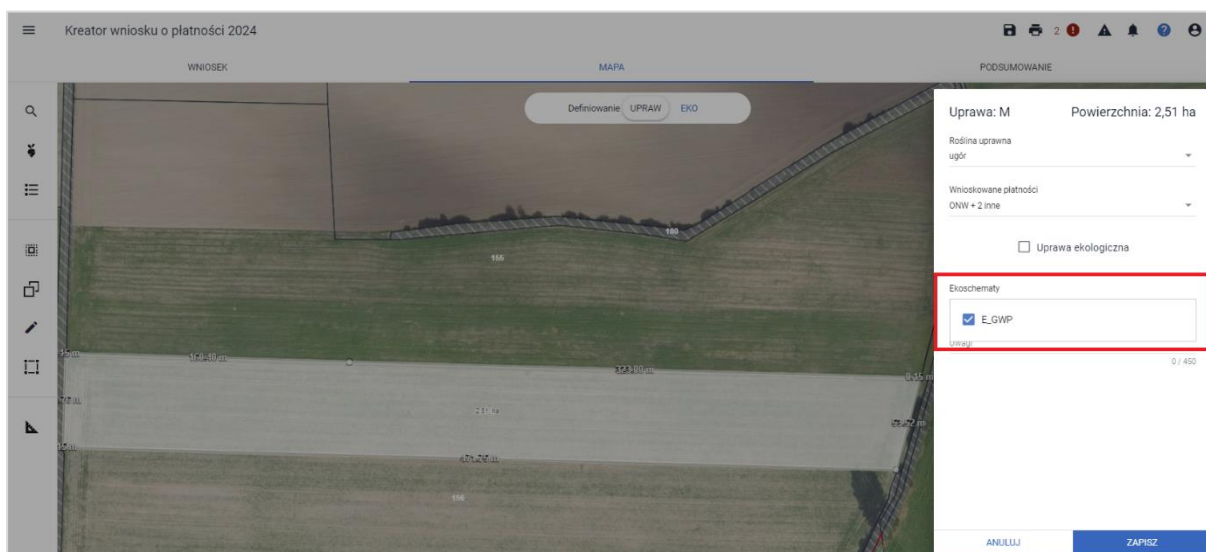
27. EKOSCHEMATY – wnioskowanie o ekoschemat Grunty wyłączzone z produkcji

27.1. W sytuacji, gdy rolnik zawnioskuje w zakładce: WNIOSEK o ekoschemat: 'Grunty wyłączzone z produkcji' i w zakładce MAPA dla działki rolnej z uprawą: 'ugór' **nie zaznaczy ekoschematu: E_GWP**, aplikacja zgłosi błąd:

Na mapie wyrysowano uprawę (oznaczenie działki rolnej) ugór o powierzchni (powierzchnia działki rolnej), której nie zgłoszono do ekoschematu Grunty wyłączzone z produkcji (E_GWP) pomimo, że uprawa ta kwalifikuje się do tej płatności. W celu zadeklarowania uprawy do płatności możliwe jest uzupełnienie wnioskowanej płatności w zakładce MAPA.



W celu zadeklarowania działki rolnej do ekoschematu: 'Grunty wyłączzone z produkcji' z poziomu działki rolnej, należy w sekcji ekoschematy zaznaczyć: E_GWP.



lub w przypadku gry rolnik nie zamierza wnioskować o ekoschemat: 'Grunty wyłączone z produkcji' na zakładce: WNIOSEK, należy odznaczyć checkbox do ekoschematu: 'Grunty wyłączone z produkcji', błąd nie będzie występować.

Kreator wniosku o płatności 2024

WNIOSEK MAPA PODSUMOWANIE

Płatności do ekoschematów

- Schematy na rzecz klimatu, środowiska i dobrostanu zwierząt (ekoschematy)
 - Obszary z roślinami miododajnymi (E_MIOD)
 - Rolnictwo węglowe i zarządzanie składnikami odżywczymi
 - Prowadzenie produkcji roślinnej w systemie Integrowanej Produkcji Roślin (E_IPR)
 - Biologiczna ochrona upraw (E_BOU)
 - Retencjonowanie wody na trwałych użytkach zielonych (E_RET)
 - Grunty wyłączone z produkcji (E_GWP)
 - Dobrostan zwierząt

27.2. W sytuacji, gdy rolnik zawnioskuje w zakładce: WNIOSEK o ekoschemat: 'Grunty wyłączone z produkcji' i w zakładce MAPA dla działki rolnej z uprawą: 'ugór' **zaznaczy ekoschemat: E_GWP**, aplikacja może zgłosić błąd:

Powierzchnia upraw zgłoszonych w ramach ekoschematu Grunty wyłączone z produkcji (E_GWP) przekracza 4% powierzchni wszystkich gruntów ornych w gospodarstwie. Końcowa wysokość płatności w ramach ekoschematu Grunty wyłączone z produkcji (E_GWP) zostanie ograniczona do maksymalnej powierzchni stanowiącej 4% gruntów ornych w gospodarstwie.



Powyższe oznacza, iż płatność do ekoschematu będzie przyznana do powierzchni ugorów nie większej niż 4% powierzchni gruntów ornych w gospodarstwie. W przypadku zadeklarowania we wniosku większej powierzchni ugorów niż 4% gruntów ornych lub gdy całość gospodarstwa stanowią ugory, płatność w ramach ekoschematu zostanie ograniczona do maksymalnej powierzchni stanowiącej 4% gruntów ornych w gospodarstwie.

UWAGA: Pomimo wystąpienia przedmiotowego błędu, który stanowi informację dla rolnika o przyznaniu płatności do ekoschematu jedynie do maksymalnej powierzchni stanowiącej 4% gruntów ornych w gospodarstwie, **możliwe jest wysłanie wniosku o przyznanie płatności.**

Dodatkowo należy pamiętać, że deklarowana do ekoschematu powierzchnia ugoru powinna wynosić co najmniej 0,10 ha. Może stanowić jeden obszar działki rolnej o powierzchni nie mniejszej niż 0,10 ha lub stanowić sumę obszarów działek rolnych z deklaracją E_GWP, przylegających do siebie, których sumaryczna powierzchnia wynosi co najmniej 0,10 ha.

28. Deklaracja wsparcia dochodów związanego z produkcją do krów lub/i bydła wraz z współposiadaczem zwierząt – brak dołączenia załącznika Z0310/Z0311

W przypadku, gdy zadeklarowano wsparcie dochodów związane z produkcją do krów lub/i bydła i wskazano numer współposiadacza zwierzęcia a nie załączono Oświadczenia współposiadacza o wyrażeniu zgody na przyznanie płatności do krów lub/i bydła: załącznik (Z0310), załącznik (Z0311) aplikacja zgłosi błąd kompletności:

Zgłoszono wnioskowanie o Wsparcie dochodów związane z produkcją do krów i wskazano numer współposiadacza, a nie dołączono wymaganego załącznika "Oświadczenie współposiadacza o wyrażeniu zgody na przyznanie płatności do krów".



Zgłoszono wnioskowanie o Wsparcie dochodów związane z produkcją do bydła i wskazano numer współposiadacza, a nie dołączono wymaganego załącznika "Oświadczenie współposiadacza o wyrażeniu zgody na przyznanie płatności do bydła".



Informacje w tym zakresie prezentowane są w zakładce WNIOSEK w sekcji Płatności do zwierząt:

W celu prawidłowej deklaracji wsparcia związanego z produkcją do krów lub/i bydła w przypadku gdy przynajmniej jedno ze zwierząt jest w współwłasności współposiadacza, należy z pozycji zakładki WNIOSEK wybrać sekcję ZAŁĄCZNIKI, następnie dodać załącznik: Z0310 (Oświadczenie

współposiadacza o wyrażeniu zgodny na przyznanie płatności do krów), lub/i załącznik Z0311 (Oświadczenie współposiadacza o wyrażeniu zgodny na przyznanie płatności do bydła).

The screenshot shows the 'Kreator wniosku o płatności 2024' interface. A search window is open with the title 'Wyszukaj typ załącznika..'. It contains a search bar and several checkboxes: 'EKO', 'OB', and 'ONW'. Below these are several entries with codes and descriptions. Two entries are highlighted with a red box: 'Z0310 - Oświadczenie współposiadacza o wyrażeniu zgody na przyznanie płatności do krów' and 'Z0311 - Oświadczenie współposiadacza o wyrażeniu zgody na przyznanie płatności do bydła'. A red arrow points from the 'Z0311' entry in the search window to the 'Z0311 - Etykieta nasion konopi' attachment in the main application window. The main window shows various sections like 'Przejęcie zobowiązań WPR 2023-2027', 'Działki referencyjne', 'Powierzchnie deklarowane (Działki rolne)', 'Normy GAEC7', 'Normy GAEC8', 'Ekoschemat', 'Spółdzielnie', 'Rolnicy aktywni zawodowo', 'Załączniki', and 'Rozbieżności'.

Po poprawnym dodaniu załącznika Z0013 błąd nie będzie się już generował.

29. Brak oświadczenia do wsparcia dochodów związanego z produkcją do kóz/owiec – brak dołączenia załącznika Z0312/Z0313

Zgłoszono wnioskowanie o Wsparcie dochodów związanego z produkcją do kóz i wskazano numer współposiadacza, a nie dołączono wymaganego załącznika "Oświadczenie o numerze siedziby stada, w którym zwierzęta są przetrzymywane (owce, kozy)".



Zgłoszono wnioskowanie o Wsparcie dochodów związanego z produkcją do owiec i wskazano numer współposiadacza, a nie dołączono wymaganego załącznika "Oświadczenie o numerze siedziby stada, w którym zwierzęta są przetrzymywane (owce, kozy)".



Rolnik zadeklarował wsparcie dochodów związane z płatnością do kóz/owiec, wpisał numer współposiadacza, i nie załączył potrzebnego oświadczenia.

Płatności do zwierząt

- Wsparcie dochodów związane z produkcją do krów
- Wsparcie dochodów związane z produkcją do bydła
- Wsparcie dochodów związane z produkcją do owiec
- Wsparcie dochodów związane z produkcją do kóz

Numer współposiadacza

Załącznik:
[DODAJ OŚWIADCZENIE](#)

Zgłoszono wnioskowanie o Wsparcie dochodów związanego z produkcją do kóz, i wskazano numer współposiadacza, a nie dołączono wymaganego załącznika "Oświadczenie o numerze siedziby stada, w którym zwierzęta są przetrzymywane (owce, kozy)".

Celem poprawy błędu jest dodanie dedykowanego załącznika Z0313- „Oświadczenie współposiadacza o wyrażeniu zgody na przyznanie płatności do kóz”:

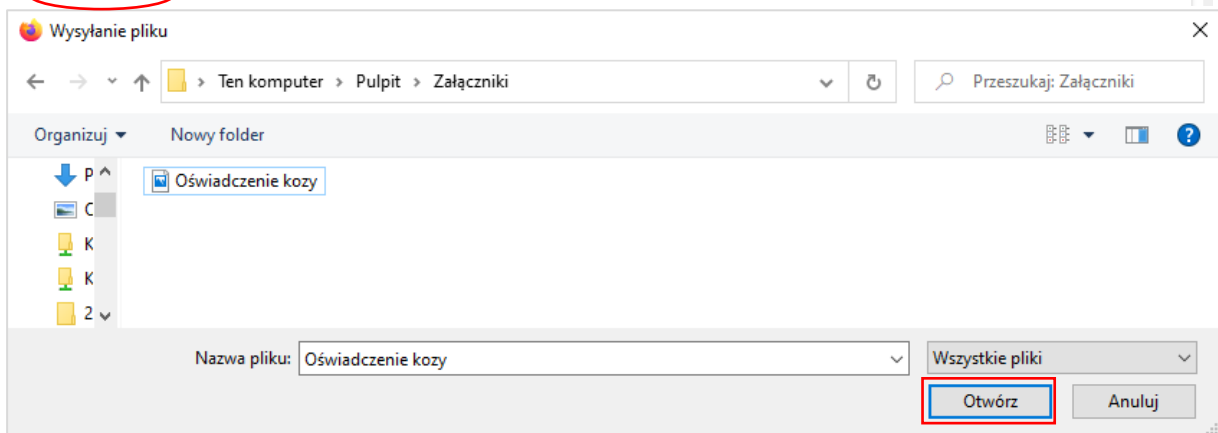
Płatności do zwierząt

- Wsparcie dochodów związane z produkcją do krów
- Wsparcie dochodów związane z produkcją do bydła
- Wsparcie dochodów związane z produkcją do owiec
- Wsparcie dochodów związane z produkcją do kóz

Numer współposiadacza

Załącznik:
[DODAJ OŚWIADCZENIE](#)

Zgłoszono wnioskowanie o Wsparcie dochodów związanego z produkcją do kóz, i wskazano numer współposiadacza, a nie dołączono wymaganego załącznika "Oświadczenie o numerze siedziby stada, w którym zwierzęta są przetrzymywane (owce, kozy)".



Wsparcie dochodów związane z produkcją do kóz

Numer współposiadacza

Załącznik:

- Oświadczenie kozy.png

Z0313 - Oświadczenie współposiadacza o wyrażeniu zgody na przyznanie płatności do kóz

[DODAJ OŚWIADCZENIE](#)

Czy załącznik zawiera wymagane elementy/podpisy

[Czy załącznik podpisany](#)

lub w przypadku zadeklarowania płatności do owiec załącznika Z0312 – „Oświadczenie współposiadacza o wyrażeniu zgody na przyznanie płatności do owiec”.

30. GAEC7 – brak spełnienia warunku zmianowania - prowadzenia upraw w taki sposób, aby na powierzchni co najmniej 40% gruntów ornych była prowadzona inna uprawa w plonie głównym niż uprawa prowadzona w tym plonie w roku poprzednim

W przypadku, gdy nie została zmieniona uprawa w plonie głównym w stosunku do roku poprzedniego, na powierzchni co najmniej 40% gruntów ornych gospodarstwa, aplikacja zgłosi błąd:

W Twoim gospodarstwie nie został spełniony wymóg GAEC7 dotyczący konieczności prowadzenia upraw w taki sposób, aby na powierzchni co najmniej 40% gruntów ornych była prowadzona inna uprawa w plonie głównym niż uprawa prowadzona w tym plonie w roku poprzednim. Lista upraw, dla których w całości bądź w części nie dokonano zmiany deklaracji gruntów ornych obejmuje: <lista_upraw>. Szczegółowe wyliczenia ujęto w ramach panelu Normy GAEC7. Wymogi GAEC7 dla upraw mogą być spełnione wymiennie w ramach zmianowania lub dywersyfikacji.



UWAGA: Od 2024 roku w ramach zmian dotyczących realizacji normy GAEC7 rolnik może spełnić normę wymiennie przez realizację zmianowania lub dywersyfikacji. Aplikacja eWniosekPlus podczas deklarowania przez rolnika upraw w gospodarstwie, na bieżąco weryfikuje spełnienie zarówno warunku zmianowania i jak drugiego warunku dywersyfikacji. Wyniki tych sprawdzeń prezentowane są w zakładce: WNIOSEK oraz PODSUMOWANIE w sekcji: Normy GAEC7. Rolnik nie musi w aplikacji eWniosekPlus wybierać którym z wariantów zamierza zrealizować normę GAEC7. **Spełnienie jednego z ww. warunków jest wystarczające do spełnienia normy GAEC7.**

W przypadku braku spełnienia przez rolnika normy GAEC7 poprzez zmianowanie, oraz jednoczesnym spełnieniu wymogu dotyczącego dywersyfikacji, pomimo zgłaszanego błędu dotyczącego braku spełnienia zmianowania (rolnik spełnia wymóg dywersyfikacji), możliwe jest wysłanie wniosku o przyznanie płatności.

W treści błędu wskazana jest lista oznaczeń upraw dla których nie dokonano zmiany uprawy względem roku poprzedniego.

Kreator wniosku o płatności 2024

WNIOSEK MAPA

Płatności

Działki referencyjne
Całkowita powierzchnia kwalifikowalna do płatności PWD: 57,06 ha

Powierzchnie deklarowane (Działki rolne)

Normy GAEC7

Niniejsze wyliczenia mają jedynie charakter wstępny. Dane zdefiniowane we wniosku będą weryfikowane na etapie prowadzonego postępowania wszystkich obowiązkowych kontroli (w tym kontroli upraw ekologicznych w ramach jednostek certyfikujących), które mogą mieć wpływ na poniesienie kosztów. Wyniki kontroli GAEC7 – zmianowanie

Łączna powierzchnia gruntów ornych (z wyłączeniem upraw ekologicznych) w gospodarstwie	55,07 ha
Łączna powierzchnia, na której dokonano zmiany deklaracji uprawy ornej w plonie głównym względem deklaracji z roku poprzedniego	11,55 ha
Procent powierzchni, w odniesieniu do której dokonano zmiany deklaracji gruntów ornych	20,97%
Czy wymóg GAEC7 w zakresie pokrycia gruntu ornego spełniony w gospodarstwie	NIE
Lista oznaczeń upraw / działek rolnych, na której nie dokonano zmiany struktury upraw	D, A, G, L, R, Q, O, K, F, C, N, M

Błędy Liczba błędów: 1

W Twoim gospodarstwie nie został spełniony wymóg GAEC7 dotyczący konieczności prowadzenia upraw w taki sposób, aby na powierzchni co najmniej 40% gruntów ornych była prowadzona inna uprawa w plonie głównym niż uprawa prowadzona w tym plonie w roku poprzednim. Lista upraw, dla których w całości bądź w części nie dokonano zmiany deklaracji gruntów ornych obejmuje: D, A, G, L, R, Q, O, K, F, C, N, M. Szczegółowe wyliczenia ujęto w ramach panelu Normy GAEC7. Wymogi GAEC7 dla upraw mogą być spełnione wymiennie w ramach zmianowania lub dywersyfikacji.

Do celów spełnienia warunków dla normy GAEC7 za uprawę uznaje się:

- 1) rodzaj roślin;
- 2) formę jarą i ozimą tego samego rodzaju roślin;
- 3) gatunek roślin z rodzin:
 - a) kapustowatych (Brassicaceae),
 - b) psiankowatych (Solanaceae),
 - c) dyniowatych (Cucurbitaceae);
- 4) grunt ugorowany;
- 5) trawy lub inne zielne rośliny pastewne.

Opis błędu:

Powyższy błąd stanowi dla rolnika informację, że brak spełnienia warunku zmiany uprawy w plonie głównym w stosunku do roku poprzedniego na 40% powierzchni upraw przełoży się na brak spełnienia warunkowości w ramach obowiązkowej normy GAEC7 i na dalszym etapie obsługi mogą zostać nałożone kary administracyjne o ile nie spełni również warunku dywersyfikacji.

Poprawa błędu:

Celem poprawy błędu należy wrócić do zakładki: MAPA i w panelu: UPRAWY, zadeklarować inną uprawę w plonie głównym w stosunku do roku poprzedniego, oczywiście w przypadku gdy stan faktycznej uprawy na polu na to pozwala np. wniosek został złożony przed wysiewami lub w skrajnych przypadkach gdy możliwa jest jeszcze zmiana określonej części uprawy na inną na polu. Należy zaznaczyć, że co do zasady redukcja płatności za niespełnienie tej normy wynosi od 1% do 3%.

Zgodnie z przepisami, powyższy warunek uznaje się za spełniony, jeżeli:

- 1) na danej powierzchni:
 - a) w uprawę w plonie głównym zostanie wprowadzona wsiewka i ta wsiewka będzie utrzymywana co najmniej do wysiewu kolejnej uprawy w plonie głównym lub co najmniej przez 8 tygodni od dnia zbioru uprawy w plonie głównym wskazanego w rejestrze lub
 - b) po zbiorze uprawy w plonie głównym zostanie wprowadzony:

- międzyplon ozimy utworzony przez wysiew co najmniej jednego gatunku roślin, który tworzy okrywą roślinną co najmniej od dnia 1 listopada danego roku do dnia 15 lutego kolejnego roku, przy czym po dniu 15 listopada dopuszcza się mulczowanie tych międzyplonów, lub
 - międzyplon ścierniskowy:
 - utworzony przez wysiew co najmniej jednego gatunku roślin w okresie od dnia 1 lipca do dnia 20 sierpnia,
 - utrzymywany co najmniej do dnia 15 października lub przez co najmniej 8 tygodni od dnia wysiewu, o którym mowa powyżej, wskazanego w rejestrze.
- 2) dla wskazanych powyżej zabiegów rolnik zobowiązany jest prowadzić rejestr zabiegów agrotechnicznych na formularzu opracowanym przez ARiMR i udostępnionym na jej stronie internetowej, który zawiera informacje o wykonanych zabiegach agrotechnicznych, w szczególności datę i rodzaj wykonanego zabiegu agrotechnicznego, numer działki ewidencyjnej, na której został wykonany ten zabieg, powierzchnię oraz rodzaj uprawy objętej tym zabiegiem, i który jest przechowywany przez okres niezbędny do ustalenia spełnienia tego warunku.

Rolnik nie ma obowiązku stosowania zmianowania upraw w odniesieniu do gruntów ugorowanych oraz następujących upraw w plonie głównym:

- 1) roślin bobowatych,
- 2) traw lub innych zielnych roślin pastewnych,
- 3) mieszanek roślin bobowatych drobnonasiennych z trawami,
- 4) upraw wieloletnich.

UWAGA: Deklaracja powyższych upraw w plonie głównym jest równoznaczna z uwzględnieniem powierzchni tych upraw przy spełnieniu wymogu zmianowania upraw na co najmniej 40% gruntów ornych.

Należy zwrócić też uwagę na przypadki związane ze zamianą gruntów ornych na TUZ w szóstym roku użytkowania traw i pastewnych zielnych w tym samym miejscu. Nawet jeżeli rolnik nie zadeklaruje TUZ w takiej sytuacji, ARiMR podczas kontroli administracyjnej przyjmie właśnie taką uprawę co oznacza mniejszą powierzchnię gruntów ornych w gospodarstwie i brak uwzględnienia „zmianowania” w trawach.

Z realizacji normy GAEC7 zwolnione są gospodarstwa:

- ❖ w których więcej niż 75% gruntów ornych jest wykorzystywanych do produkcji traw lub innych zielnych roślin pastewnych, uprawy roślin bobowatych lub ugorowanych lub stanowi sumę powyższych,
- ❖ w których więcej niż 75% użytków rolnych stanowią trwałe użytki zielone lub jest wykorzystywanych do produkcji traw lub innych zielnych roślin pastewnych, lub stanowi sumę powyższych.

Informacja o zwolnieniu lub braku zwolnienia znajduje się w zakładce: WNIOSEK oraz PODSUMOWANIE w sekcji: 'Normy GAEC7'.

Kreator wniosku o płatności 2024

WNIOSEK MAPA PODSUMOWANIE

Normy GAEC7

Niniejsze wyliczenia mają jedynie charakter wstępny. Dane zdefiniowane we wniosku będą weryfikowane na etapie prowadzonego postępowania administracyjnego, uwzględniającego wyniki wszystkich obowiązkowych kontroli (w tym kontroli upraw ekologicznych w ramach jednostek certyfikujących), które mogą mieć wpływ na poniższe wyliczenia. Wymóg normy GAEC7 może być spełniony poprzez zmianowanie lub dywersyfikację.

Wyniki kontroli GAEC7 – zmianowanie

Łączna powierzchnia gruntów ornyczych (z wyłączeniem upraw ekologicznych) w gospodarstwie 16,78 ha

Łączna powierzchnia, na której dokonano zmiany deklaracji uprawy ornej w plonie głównym względem deklaracji w roku poprzednim 16,78 ha

Procent powierzchni, w odniesieniu do której dokonano zmiany deklaracji gruntów ornyczych 100,00%

Czy wymóg GAEC7 w zakresie pokrycia gruntu ornego spełniony w gospodarstwie TAK

Wyniki kontroli GAEC7 - dywersyfikacja

Łączna powierzchnia gruntów ornyczych (z wyłączeniem upraw ekologicznych) 16,78 ha

	Uprawa	Powierzchnia	Procent
1	Trawy na gruntach ornyczych	16,06 ha	95,71%
2	Łubin	0,72 ha	4,29%

Czy spełnione wymagania GAEC7 w zakresie dywersyfikacji NIE

Zwolnienie z wymogów GAEC7

Udział powierzchni gruntów ornyczych wykorzystywanych do produkcji traw, innych zielnych roślin pastewnych, ugorowanych lub wykorzystywanych do uprawy roślin bobowatych drobną i grubonasiennych 100,00%

Udział powierzchni trwałych użytków zielonych, traw i innych zielnych roślin pastewnych w powierzchni użytków rolnych w gospodarstwie 97,82%

Czy rolnik zwolniony z wymogów GAEC7 TAK

Dla gospodarstw, w których prowadzona jest produkcja ekologiczna zgodnie z rozporządzeniem (UE) nr 2018/848, potwierdzona certyfikatem, rolnik ma możliwość wyłączenia ze sprawdzenia takich gruntów poprzez zaznaczenie przy działce rolnej checkbox'u: 'Uprawa ekologiczna'. Grunty takie uznaje się za spełniające normę GAEC7.

Kreator wniosku o płatności 2024

WNIOSEK MAPA PODSUMOWANIE

Uprawa: H Powierzchnia: 3,00 ha

Roślina uprawna
pszenżyto ozime

Wnioskowane płatności
ONW + 2 inne

Uprawa ekologiczna

Uwagi 0 / 450

ANULUJ ZAPISZ

Wyjątkiem jest sytuacja, kiedy rolnik zaznaczył w zakładce: WNIOSEK, sekcji: Płatności checkbox o rezygnacji ze zwolnienia, i tym samym oświadczył, że prowadzi produkcję rolną zgodnie z przepisami o rolnictwie ekologicznym i rezygnuje z prawa zwolnienia z obowiązku przestrzegania normy GAEC7 (Płodozmian na gruntach ornyczych, z wyjątkiem upraw rosnących pod wodą). Wówczas takie grunty są uwzględniane przy wyliczeniach spełnienia normy GAEC7.

Kreator wniosku o płatności 2024

WNIOSEK MAPA PODSUMOWANIE

Rezygnacja z prawa zwolnienia z obowiązku przestrzegania normy GAEC7

Oświadczam, że prowadzę produkcję rolną zgodnie z przepisami o rolnictwie ekologicznym i rezygnuję z prawa zwolnienia z obowiązku przestrzegania normy GAEC7 (Płodozmian na gruntach ornych, z wyjątkiem upraw rosnących pod wodą)

W przypadku, kiedy rolnik nie podlega zwolnieniom z wymogów GAEC7 i **nie spełni wymogu zmianowania** względem roku poprzedniego w sekcji Normy GAEC7 wymóg zostanie oznaczony na wartość: 'NIE'.

UWAGA: W przypadku weryfikacji w aplikacji eWniosekPlus braku spełnienia warunku zmianowania, rolnik ma również możliwość złożenia rejestru zabiegów agrotechnicznych potwierdzając zastosowanie międzyplonów, które powodują spełnienie warunku zmianowania.

Kreator wniosku o płatności 2024

WNIOSEK MAPA PODSUMOWANIE

Normy GAEC7

Niniejsze wyliczenia mają jedynie charakter wstępny. Dane zdefiniowane we wniosku będą weryfikowane na etapie prowadzonego postępowania administracyjnego, uwzględniającego wyniki wszystkich obowiązkowych kontroli (w tym kontroli upraw ekologicznych w ramach jednostek certyfikujących), które mogą mieć wpływ na poniższe wyliczenia. Wymóg normy GAEC7 może być spełniony poprzez zmianowanie lub dywersyfikację.

Wyniki kontroli GAEC7 – zmianowanie

Łączna powierzchnia gruntów ornych (z wyłączeniem upraw ekologicznych) w gospodarstwie	52,58 ha
Łączna powierzchnia, na której dokonano zmiany deklaracji uprawy ornej w plonie głównym względem deklaracji w roku poprzednim	9,06 ha
Procent powierzchni, w odniesieniu do której dokonano zmiany deklaracji gruntów ornych	17,23%
Czy wymóg GAEC7 w zakresie pokrycia gruntu ornego spełniony w gospodarstwie	NIE
Lista oznaczeń upraw / działek rolnych, na której nie dokonano zmiany struktury upraw	D, A, G, L, R, Q, O, K, F, C, N, M

W przypadku, kiedy rolnik nie podlega zwolnieniom z wymogów GAEC7 i **spełni wymóg pokrycia gruntu ornego** względem roku poprzedniego w sekcji Normy GAEC7 wymóg zostanie oznaczony na wartość: 'TAK'.

Kreator wniosku o płatności 2024

WNIOSEK MAPA PODSUMOWANIE

Normy GAEC7

Niniejsze wyliczenia mają jedynie charakter wstępny. Dane zdefiniowane we wniosku będą weryfikowane na etapie prowadzonego postępowania administracyjnego, uwzględniającego wyniki wszystkich obowiązkowych kontroli (w tym kontroli upraw ekologicznych w ramach jednostek certyfikujących), które mogą mieć wpływ na poniższe wyliczenia. Wymóg normy GAEC7 może być spełniony poprzez zmianowanie lub dywersyfikację.

Wyniki kontroli GAEC7 – zmianowanie

Łączna powierzchnia gruntów ornych (z wyłączeniem upraw ekologicznych) w gospodarstwie	55,07 ha
Łączna powierzchnia, na której dokonano zmiany deklaracji uprawy ornej w plonie głównym względem deklaracji w roku poprzednim	22,13 ha
Procent powierzchni, w odniesieniu do której dokonano zmiany deklaracji gruntów ornych	40,19%
Czy wymóg GAEC7 w zakresie pokrycia gruntu ornego spełniony w gospodarstwie	TAK

W przypadku braku spełnienia normy GAEC7 rolnik może mieć wyznaczone na dalszym etapie postępowania, kary administracyjne pomniejszające przyznane płatności chyba, że przedstawi dowody (np. rejestr zabiegów agrotechnicznych) wskazujące, że wysiał międzyplon lub wsiewkę na obszarze podlegającym weryfikacji pod kątem zmianowania.

31. GAEC7 – brak spełnienia warunku dywersyfikacji upraw, na gruntach ornych zadeklarowano mniej niż 2 uprawy (dotyczy gospodarstw pomiędzy 10 ha, a 30 ha gruntów ornych)

Uwaga norma obowiązuje dla gospodarstw o powierzchni od 10 do 30 hektarów gruntów ornych, natomiast sprawdzenie systemowe jest realizowane w przedziale już od 9,5 ha celem podpowiedzi.

W przypadku gospodarstw w których powierzchnia gruntów ornych mieści się w przedziale od 9,5 ha do 30 ha i nie zadeklarowano co najmniej 2 różnych upraw aplikacja eWniosekPlus zgłosi błąd niespełnienia warunku dywersyfikacji uprawy na gruntach ornych generując błąd kompletności:

W Twoim gospodarstwie nie został spełniony wymóg GAEC7 dotyczący dywersyfikacji upraw, ponieważ na gruntach ornych nie zadeklarowano co najmniej 2 upraw. Szczegółowe wyliczenia w tym zakresie ujęto w ramach panelu "Normy GAEC7". Wymogi GAEC7 dla upraw mogą być spełnione wymiennie w ramach zmianowania lub dywersyfikacji.



Informacje w tym zakresie prezentowane są w zakładkach: WNIOSEK lub PODSUMOWANIE w sekcji: Normy GAEC7.

Opis błędu:

Rolnik zadeklarował tylko jedną uprawę (w przykładzie: pszenżyto ozime), w świetle powyższego nie spełnia warunku dywersyfikacji 2 upraw. W takiej sytuacji w sekcji Normy GAEC7 wymóg zostanie oznaczony na wartość: 'NIE'.

Wyniki kontroli GAEC7 - dywersyfikacja

Uprawa	Powierzchnia	Procent
1 Pszenżyto ozime	16,11 ha	100,00%

Czy spełnione wymagania GAEC7 w zakresie dywersyfikacji: NIE

Poprawa błędu:

Celem poprawy należy wrócić do zakładki MAPA i w profilu UPRAWY zadeklarować co najmniej 2 różne uprawy, przy czym należy zwrócić uwagę, iż największa uprawa nie może stanowić więcej niż 75% (w takim przypadku zostanie zgłoszony błąd: [GAEC7 – brak spełnienia warunku dywersyfikacji upraw, gdy główna uprawa orna zajmuje ponad 75% powierzchni gruntów ornych \(dotyczy](#)

[gospodarstw od 10 ha gruntów ornych](#)). Oczywiście jest to możliwe w sytuacji kiedy faktyczna uprawa na polu na to pozwala lub jest możliwa jej zmiana na określonej powierzchni.

W przypadku braku spełnienia normy GAEC7 rolnik może mieć wyznaczone na dalszym etapie postępowania, kary administracyjne pomniejszające przyznane płatności.

UWAGA: Od 2024 roku w ramach zmian dotyczących realizacji normy GAEC7 rolnik może spełnić tą normę wymiennie w ramach zmianowania lub dywersyfikacji. Aplikacja eWniosekPlus podczas deklarowania przez rolnika upraw w gospodarstwie, na bieżąco weryfikuje spełnienie warunku zmianowania oraz warunku dywersyfikacji, a wyniki jej weryfikacji są widoczne w zakładce: WNIOSEK oraz PODSUMOWANIE w sekcji: Normy GAEC7.

Rolnik nie musi w aplikacji eWniosekPlus wybierać którym z wariantów zamierza zrealizować normę GAEC7. **Spełnienie jednego z ww. warunków jest wystarczające do spełnienia normy GAEC7.**

W przypadku braku spełnienia przez rolnika normy GAEC7 poprzez dywersyfikację, ale jednoczesnym spełnieniu wymogu dotyczącego zmianowania (w sekcji Norma GAEC7 dla warunku pokrycia jest na TAK i brak błędów dotyczących zmianowania) , możliwe jest wysłanie wniosku o przyznanie płatności gdyż norma zostanie zrealizowana przez warunek zmianowania.

32. GAEC7 – brak spełnienia warunku dywersyfikacji upraw, na gruntach ornych zadeklarowano mniej niż 3 uprawy (dotyczy gospodarstw powyżej 30 ha gruntów ornych)

W przypadku gospodarstw u których powierzchnia gruntów ornych przekroczy 30 ha i nie zadeklarowano co najmniej 3 różnych upraw, aplikacja eWniosekPlus zgłosi błąd niespełnienia warunku dywersyfikacji uprawy na gruntach ornych generując błąd kompletności:

W Twoim gospodarstwie nie został spełniony wymóg GAEC7 dotyczący dywersyfikacji upraw, ponieważ na gruntach ornych nie zadeklarowano co najmniej 3 upraw a powierzchnia gruntów ornych w gospodarstwie przekracza 30 ha. Szczegółowe wyliczenia w tym zakresie ujęto w ramach panelu "Normy GAEC7". Wymogi GAEC7 dla upraw mogą być spełnione wymiennie w ramach zmianowania lub dywersyfikacji.



Informacje w tym zakresie prezentowane są w zakładkach: WNIOSEK lub PODSUMOWANIE w sekcji: Normy GAEC7.

Opis błędu:

Rolnik zadeklarował dwie uprawy (pszenżyto ozime, kukurydzę), w świetle powyższego nie spełnił warunku dywersyfikacji minimum 3 upraw. W takiej sytuacji w sekcji Normy GAEC7 wymóg ten zostanie opatrzony etykietą „NIE”.

Kreator wniosku o płatności 2024

WNIOSEK MAPA

Działki referencyjne
Całkowita powierzchnia kwalifikowalna do płatności PWD: 40,93 ha

Powierzchnie deklarowane (Działki rolne)

Normy GAEC7

Niniejsze wyliczenia mają jedynie charakter wstępny. Dane zdefiniowane we wniosku będą weryfikowane na etapie prowadzonego postępowania administracyjnego, uwzględniając kontrolę (w tym kontrolę upraw ekologicznych w ramach jednostek certyfikujących), które mogą mieć wpływ na poniższe wyliczenia. Wymóg normy GAEC7 może być spełniony w ramach zmianowania lub dywersyfikacji.

W Twoim gospodarstwie nie został spełniony wymóg GAEC7 dotyczący dywersyfikacji upraw, ponieważ na gruntach ornych nie zadeklarowano co najmniej 3 upraw a powierzchnia gruntów ornych w gospodarstwie przekracza 30ha. Szczegółowe wyliczenia w tym zakresie ujęto w ramach panelu "Normy GAEC7". Wymogi GAEC7 dla upraw mogą być spełnione wymiennie w ramach zmianowania lub dywersyfikacji.

W Twoim gospodarstwie nie został spełniony wymóg GAEC7 dotyczący dywersyfikacji upraw, ponieważ dwie największe uprawy orne Pszenżyto ozime, Kukurydza zajmują więcej niż 95% powierzchni gruntów ornych w gospodarstwie a powierzchnia gruntów ornych w gospodarstwie przekracza 30ha. Szczegółowe wyliczenia w tym zakresie ujęto w ramach panelu "Normy GAEC7". Wymogi GAEC7 dla upraw mogą być spełnione wymiennie w ramach zmianowania lub dywersyfikacji.

Wyniki kontroli GAEC7 - dywersyfikacja

Łączna powierzchnia gruntów ornych (z wyłączeniem upraw ekologicznych) 40,91 ha

	Uprawa	Powierzchnia	Procent
1	Pszenżyto ozime	23,53 ha	57,52%
2	Kukurydza	17,38 ha	42,48%

Czy spełnione wymagania GAEC7 w zakresie dywersyfikacji NIE

Poprawa błędu:

Celem poprawy należy wrócić do zakładki: MAPA i w profilu: UPRAWY zadeklarować co najmniej 3 różne uprawy, przy czym należy zwrócić uwagę, iż:

- **największa uprawa orna nie może stanowić więcej niż 75%** gruntów ornych w gospodarstwie (w takim przypadku zostanie zgłoszony błąd: [GAEC7 – brak spełnienia warunku dywersyfikacji upraw, gdy główna uprawa orna zajmują ponad 75% powierzchni gruntów ornych \(dotyczy gospodarstw od 10 ha gruntów ornych\)](#)) oraz
- **dwie największe uprawy orne nie mogą stanowić więcej niż 95%** gruntów ornych w gospodarstwie (w takim przypadku zostanie zgłoszony błąd: [GAEC7 – brak spełnienia warunku dywersyfikacji upraw, gdy dwie największe uprawy orne zajmują więcej niż 95% gruntów ornych gospodarstwa \(dotyczy gospodarstw powyżej 30 ha gruntów ornych\)](#)).

Należy jednak pamiętać, że deklaracja upraw powinna odzwierciedlać stan faktyczny realizowanych w gospodarstwie zasiewów, co oznacza, że nie w każdym przypadku wyeliminowanie błędu będzie możliwe.

W przypadku braku spełnienia normy GAEC7 rolnik może mieć wyznaczone na dalszym etapie postępowania, kary administracyjne pomniejszające przyznane płatności.

UWAGA: Od 2024 roku w ramach zmian dotyczących realizacji normy GAEC7 rolnik może spełnić tą normę wymiennie w ramach zmianowania lub dywersyfikacji. Aplikacja eWniosekPlus podczas deklarowania przez rolnika upraw w gospodarstwie, na bieżąco weryfikuje spełnienie jednego i jak drugiego warunku, a wyniki tej weryfikacji prezentowane są w zakładce: WNIOSEK oraz PODSUMOWANIE w sekcji: Normy GAEC7.

Rolnik nie musi w aplikacji eWniosekPlus wybierać którym z wariantów zamierza zrealizować normę GAEC7. **Spełnienie jednego z ww. warunków jest wystarczające do spełnienia normy GAEC7.**

W przypadku braku spełnienia przez rolnika normy GAEC7 poprzez dywersyfikację, ale jednoczesnym spełnieniu wymogu dotyczącego zmianowania (w sekcji Norma GAEC7 dla warunku pokrycia jest na TAK i brak błędów dotyczących zmianowania), możliwe jest wysłanie wniosku o przyznanie płatności gdyż norma zostanie zrealizowana przez warunek zmianowania.

33. GAEC7 – brak spełnienia warunku dywersyfikacji upraw, gdy główna uprawa orna zajmuje ponad 75% powierzchni gruntów ornych (dotyczy gospodarstw od 10 ha gruntów ornych)

Uwaga norma obowiązuje dla gospodarstw o powierzchni od 10 do 30 hektarów gruntów ornych, natomiast sprawdzenie systemowe jest realizowane w przedziale już od 9,5 ha celem podpowiedzi.

W przypadku gospodarstw u których powierzchnia gruntów ornych jest powyżej 9,5 ha, natomiast główna uprawa zajmuje więcej niż 75% powierzchni gruntów ornych w gospodarstwie, aplikacja eWniosekPlus zgłosi błąd kompletności:

W Twoim gospodarstwie nie został spełniony wymóg GAEC7 dotyczący dywersyfikacji upraw, ponieważ główna uprawa orna <WynikiKontroliGaec7.nazwaUprawyGlownej1> zajmuje więcej niż 75% powierzchni gruntów ornych w gospodarstwie. Szczegółowe wyliczenia w tym zakresie ujęto w ramach panelu "Normy GAEC7". Wymogi GAEC7 dla upraw mogą być spełnione wymiennie w ramach zmianowania lub dywersyfikacji.



Informacje w tym zakresie prezentowane są w zakładkach: WNIOSEK lub PODSUMOWANIE w sekcji: Normy GAEC7. Prezentowana w sekcji tabela wskazuje na procentowy udział w powierzchni poszczególnych upraw.

Opis błędu:

Rolnik zadeklarował dwie uprawy, przy czym największa uprawa (w przykładzie: pszenżyto ozime) zajmuje powierzchnię większą niż 75% gruntów ornych w gospodarstwie. W takiej sytuacji w sekcji Normy GAEC7 wymóg zostanie oznaczony na wartość: 'NIE'.

Kreator wniosku o płatności 2024

WNIOSEK MAPA

Normy GAEC7

Niniejsze wyliczenia mają jedynie charakter wstępny. Dane zdefiniowane we wniosku będą weryfikowane na etapie prowadzonego postępowania administracyjnego, uwzględniając kontrolę (w tym kontrolę upraw ekologicznych w ramach jednostek certyfikujących), które mogą mieć wpływ na poniższe wyliczenia. Wymóg normy GAEC7 może być spełniony w ramach zmianowania lub dywersyfikacji.

Wyniki kontroli GAEC7 - dywersyfikacja

Łączna powierzchnia gruntów ornych (z wyłączeniem upraw ekologicznych) 16,09 ha

	Uprawa	Powierzchnia	Procent
1	Pszenżyto ozime	14,13 ha	87,82%
2	Kukurydza	1,96 ha	12,18%

Czy spełnione wymagania GAEC7 w zakresie dywersyfikacji NIE

Błędy Liczba błędów: 1

W Twoim gospodarstwie nie został spełniony wymóg GAEC7 dotyczący dywersyfikacji upraw, ponieważ główna uprawa orna Pszenżyto ozime zajmuje więcej niż 75% powierzchni gruntów ornych w gospodarstwie. Szczegółowe wyliczenia w tym zakresie ujęto w ramach panelu "Normy GAEC7". Wymogi GAEC7 dla upraw mogą być spełnione wymiennie w ramach zmianowania lub dywersyfikacji.

Poprawa błędu:

Celem poprawy błędu, należy powrócić do zakładki MAPA w profilu UPRAWY zadeklarować co najmniej 2 różne uprawy, przy czym uprawa główna nie może zajmować więcej niż 75% gruntów ornych. Należy jednak pamiętać, że deklaracja upraw powinna być zgodna ze stanem faktycznym realizowanych w gospodarstwie zasiewów, co w zależności od daty bieżącej może powodować brak możliwości zmiany uprawy czy jej powierzchni a tym samym brak możliwości poprawy błędu.

W przypadku braku spełnienia normy GAEC7 rolnik może mieć wyznaczone na dalszym etapie postępowania, kary administracyjne pomniejszające przyznane płatności.

UWAGA: Od 2024 roku w ramach zmian dotyczących realizacji normy GAEC7 rolnik może spełnić tę normę wymiennie w ramach zmianowania lub dywersyfikacji. Aplikacja eWniosekPlus podczas deklarowania przez rolnika upraw w gospodarstwie, na bieżąco weryfikuje spełnienie jednego i jak drugiego warunku w zakładce: WNIOSEK oraz PODSUMOWANIE w sekcji: Normy GAEC7. Rolnik nie musi w aplikacji eWniosekPlus wybierać którym z wariantów zamierza zrealizować normę GAEC7. **Spełnienie jednego z ww. warunków jest wystarczające do spełnienia normy GAEC7.**

W przypadku braku spełnienia przez rolnika normy GAEC7 poprzez dywersyfikację, ale jednoczesnym spełnieniu wymogu dotyczącego zmianowania (w sekcji Norma GAEC7 dla warunku pokrycia jest na TAK i brak błędów dotyczących zmianowania), możliwe jest wystąpienie wniosku o przyznanie płatności gdyż norma zostanie zrealizowana przez warunek zmianowania.

34. GAEC7 – brak spełnienia warunku dywersyfikacji upraw, gdy dwie największe uprawy orne zajmują więcej niż 95% gruntów ornych gospodarstwa (dotyczy gospodarstw powyżej 30 ha gruntów ornych)

W przypadku gospodarstw u których powierzchnia gruntów ornych wynosi powyżej 30 ha, natomiast dwie największe uprawy orne zajmują więcej niż 95% powierzchni gruntów ornych w gospodarstwie, aplikacja eWniosekPlus zgłosi błąd kompletności:

W Twoim gospodarstwie nie został spełniony wymóg GAEC7 dotyczący dywersyfikacji upraw, ponieważ dwie największe uprawy orne <WynikiKontroliGaec7.nazwaUprawyGlownej1>, <WynikiKontroliGaec7.nazwaUprawyGlownej2> zajmują więcej niż 95% powierzchni gruntów ornych w gospodarstwie a powierzchnia gruntów ornych w gospodarstwie przekracza 30ha. Szczegółowe wyliczenia w tym zakresie ujęto w ramach panelu "Normy GAEC7". Wymogi GAEC7 dla upraw mogą być spełnione wymiennie w ramach zmianowania lub dywersyfikacji.



Informacje w tym zakresie prezentowane są w zakładkach: WNIOSEK lub PODSUMOWANIE w sekcji: Normy GAEC7. Prezentowana w sekcji tabela wskazującą na procentowy udział w powierzchni poszczególnych upraw.

Opis błędu:

Rolnik zadeklarował trzy uprawy, przy czym dwie największe uprawy (w przykładzie: pszenżyto ozime i kukurydza) zajmują powierzchnię większą niż 95% gruntów ornych w gospodarstwie. W takiej sytuacji w sekcji Normy GAEC7 wymóg zostanie oznaczony na wartość: 'NIE'.

Kreator wniosku o płatności 2024

WNIOSEK MAPA

Normy GAEC7

Niniejsze wyliczenia mają jedynie charakter wstępny. Dane zdefiniowane we wniosku będą weryfikowane na etapie prowadzonego postępowania administracyjnego, uwzględniając kontrolę (w tym kontrolę upraw ekologicznych w ramach jednostek certyfikujących), które mogą mieć wpływ na poniższe wyliczenia. Wymóg normy GAEC7 może być spełniony w ramach zmianowania lub dywersyfikacji.

Wyniki kontroli GAEC7 - dywersyfikacja

Łączna powierzchnia gruntów ornych (z wyłączeniem upraw ekologicznych) 40,91 ha

	Uprawa	Powierzchnia	Procent
1	Pszenżyto ozime	23,19 ha	56,69%
2	Kukurydza	17,38 ha	42,48%
3	Owies jary	0,34 ha	0,83%

Czy spełnione wymagania GAEC7 w zakresie dywersyfikacji NIE

Poprawa błędu:

Celem poprawy błędu należy powrócić do zakładki MAPA w profilu UPRAWY zadeklarować co najmniej 3 różne uprawy, przy czym dwie największe uprawy orne nie mogą zajmować więcej niż 95% powierzchni gruntów ornych w gospodarstwie. Należy jednak pamiętać, że deklaracja upraw powinna być zgodna ze stanem faktycznym realizowanych w gospodarstwie zasiewów.

W przypadku braku spełnienia normy GAEC7 rolnik może mieć wyznaczone na dalszym etapie postępowania, kary administracyjne pomniejszające przyznane płatności.

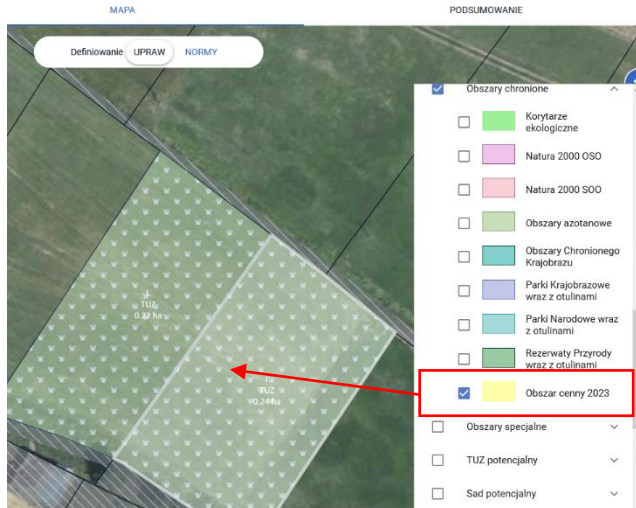
UWAGA: Od 2024 roku w ramach zmian dotyczących realizacji normy GAEC7 rolnik może spełnić tą normę wymiennie w ramach zmianowania lub dywersyfikacji. Aplikacja eWniosekPlus podczas deklarowania przez rolnika upraw w gospodarstwie, na bieżąco weryfikuje spełnienie jednego i jak drugiego warunku, a wyniki tej weryfikacji widoczne są w zakładce: WNIOSEK oraz PODSUMOWANIE w sekcji: Normy GAEC7.

Rolnik nie musi w aplikacji eWniosekPlus wybierać dodatkowo którym z wariantów zamierza zrealizować normę GAEC7. **Spełnienie jednego z ww. warunków jest wystarczające do spełnienia normy GAEC7.**

W przypadku braku spełnienia przez rolnika normy GAEC7 poprzez dywersyfikację, ale jednoczesnym spełnieniu wymogu dotyczącego zmianowania (w sekcji Norma GAEC7 dla warunku pokrycia jest na TAK i brak błędów dotyczących zmianowania), możliwe jest wysłanie wniosku o przyznanie płatności gdyż norma zostanie zrealizowana przez warunek zmianowania.

35. GAEC9 – przekształcenie/zaoranie TUZ-a na obszarach wrażliwych pod względem środowiska

Jeśli na całej powierzchni działki referencyjnej, dla której wyznaczona została warstwa referencyjna Obszar cenny 2023



aplikacja zidentyfikuje deklarację innej rośliny niż TUZ, zgłosi błędy kompletności:

Dla uprawy <Uprawa.oznaczenie> <nazwa_uprawy> o powierzchni <powierzchnia_uprawy> nie został spełniony warunek zakazu przekształcania lub zaorywania trwałych użytków zielonych wyznaczonych jako cenne na obszarach Natura 2000 w ramach normy GAEC9.



Na działce referencyjnej <id_dzialki_referencyjnej> nie zgłoszono upraw TUZ, a wg danych referencyjnych działka ta powinna zawierać powierzchnie trwałych użytków zielonych wrażliwych pod względem środowiskowym.





Należy pamiętać, że w przypadku wyznaczonych trwałych użytków zielonych wartościowych pod względem środowiskowym, obowiązkowa praktyka w ramach spełnienia normy GAEC9 jako jednej ze składowych tzw. warunkowości obowiązkowej dla wszystkich rolników polega na:

- zakazie przekształcania i zaorywania wyznaczonych TUZ wartościowych pod względem środowiskowym,
- obowiązku ponownego przekształcenia danego obszaru w trwały użytek zielony w przypadku jego przekształcenia lub zaorania,
- terminowym wypełnieniu obowiązku przywrócenia TUZ wartościowych pod względem środowiskowym - nie później niż do 31 maja roku następującego po roku złożenia wniosku o przyznanie płatności bezpośrednich (lub innym terminie wskazanym w decyzji).

Przekształcenie, w tym zaoranie, trwałych użytków zielonych wartościowych pod względem środowiskowym skutkować będzie zmniejszeniem przyznaných płatności bezpośrednich do całego gospodarstwa.

36.GAEC9 – zmniejszenie powierzchni TUZ-a na obszarach wrażliwych pod względem środowiska

W sytuacji gdy powierzchnia TUZ-a położonego na obszarze cennym zostanie zmniejszona tj. aplikacja zidentyfikuje zadeklarowaną roślinę TUZ jednak jej powierzchnia okaże się być mniejsza niż ta wynikająca z bazy danych referencyjnych ARiMR tj. część uprawy została przekształcona/zaorana, wygenerowane zostaną błędy kompletności:

Na działce referencyjnej <id_działki_referencyjnej> wyrysowano / zgłoszono uprawy TUZ, dla których łączna powierzchnia jest mniejsza od wartości PEG_TUZ_C_OC (powierzchnia trwałych użytków zielonych wrażliwych pod względem środowiskowym) ujętych w danych referencyjnych.



Dla uprawy <Uprawa.oznaczenie> <nazwa_uprawy> o powierzchni <powierzchnia_uprawy> nie został spełniony warunek zakazu przekształcania lub zaorywania trwałych użytków zielonych wyznaczonych jako cenne na obszarach Natura 2000 w ramach normy GAEC9.



MAPA

Definiowanie UPRAW NORMY

377

U1 TUZ 0.22 ha

Q1 TUZ 0.13 ha

T1 ziemniak 0.11 ha

380

Błędy Liczba błędów: 2

Dla uprawy T ziemniak o powierzchni 0.11 nie został spełniony warunek zakazu przekształcania lub zaorywania trwałych użytków zielonych wyznaczonych jako cenne na obszarach Natura 2000 w ramach normy GAEC9.

Na działce referencyjnej 260201_2.0001.379 wyrysowano / zgłoszono uprawy TUZ, dla których łączna powierzchnia jest mniejsza od wartości PEG_TUZ_C_OC (powierzchnia trwałych użytków zielonych wrażliwych pod względem środowiskowym) ujętych w danych referencyjnych.

Na działce zadeklarowano inną roślinę niż TUZ

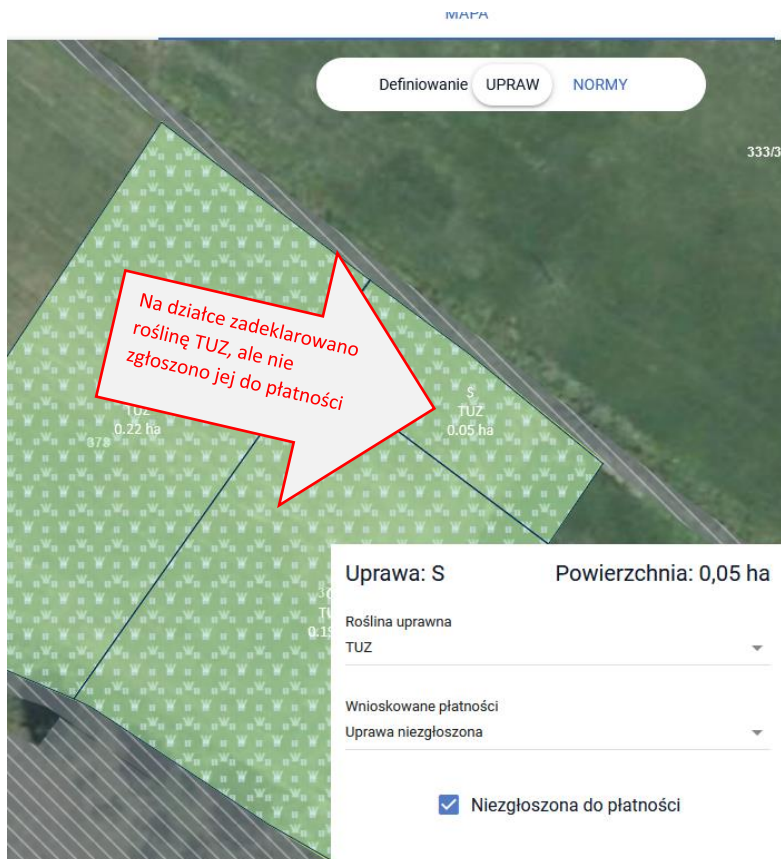
Należy pamiętać, że w przypadku wyznaczonych trwałych użytków zielonych wartościowych pod względem środowiskowym, obowiązkowa praktyka w ramach spełnienia normy GAEC9 jako jednej ze składowych tzw. warunkowości obowiązkowej dla wszystkich rolników polega na:

- zakazie przekształcania i zaorywania wyznaczonych TUZ wartościowych pod względem środowiskowym,
- obowiązku ponownego przekształcenia danego obszaru w trwały użytek zielony w przypadku jego przekształcenia lub zaorania,
- terminowym wypełnieniu obowiązku przywrócenia TUZ wartościowych pod względem środowiskowym - nie później niż do 31 maja roku następującego po roku złożenia wniosku o przyznanie płatności bezpośrednich (lub innym terminie wskazanym w decyzji).

Przekształcenie, w tym zaoranie, trwałych użytków zielonych wartościowych pod względem środowiskowym skutkować będzie zmniejszeniem przyznaných płatności bezpośrednich do całego gospodarstwa.

Uwaga!

W przypadku, gdy część trwałego użytku zielonego wrażliwego pod względem środowiskowym została we wniosku zgłoszona jako TUZ, ale jako działka rolna niezgłoszona do płatności nie jest to podstawą do nakładania sankcji – grunt nadal jest utrzymywany jako trwały użytek zielony, nie jest tylko zgłaszany do płatności.



W sytuacji jak na powyższym zrzucie aplikacja nie generuje przedmiotowego błędu kompletności. Powierzchnia deklaracji rośliny TUZ jest zgodna z tą w bazie referencyjnej. Część uprawy nie została zgłoszona do płatności, ale nadal stanowi ona TUZ.

Warstwa trwałych użytków zielonych wrażliwych pod względem środowiskowym na MAPIE jest prezentowana w ramach warstwy „Obszar cenny 2023” (obszary określone w *rozporządzeniu Ministra Rolnictwa i Rozwoju Wsi w sprawie trwałych użytków zielonych wrażliwych pod względem środowiskowym*).

37. Błędy kompletności przy wnioskowaniu o wsparcie dochodów związane z produkcją do upraw

W przypadku, gdy rolnik chce ubiegać się o wsparcie dochodów związane z produkcją:

- do chmielu,
- do konopi włóknistych,
- do lnu,
- do truskawek,
- do roślin pastewnych,
- do roślin strączkowych na nasiona,

wystarczy, że wybierze na mapie odpowiednie gatunki roślin z listy słownikowej. Aplikacja automatycznie zaznaczy wszystkie płatności jakie przysługują do danej rośliny.

Uprawa: D Powierzchnia: 3,50 ha

Roślina uprawna
truskawka

Wnioskowane płatności

<input checked="" type="checkbox"/>	PWD
<input checked="" type="checkbox"/>	ONW
<input checked="" type="checkbox"/>	P truskawka

Jeśli rolnik wcześniej nie wskazał danej interwencji w zakładce WNIOSEK, po deklaracji uprawy na mapie i identyfikacji przez aplikację do jakich płatności może zostać ona zgłoszona, checkbox odnoszący się do danego wsparcia w zakładce WNIOSEK zostanie zaznaczony automatycznie.

W przypadku deklaracji uprawy z grupy konopie włókniste aplikacja również zaznacza checkboxy automatycznie kwalifikując od razu dany gatunek do płatności P_konopie jednak w takiej sytuacji rolnik musi dołączyć wymagane dodatkowe dokumenty tj. zaświadczenie z KOWR oraz etykietę.

W przypadku braku wymaganych załączników wygenerowane zostaną błędy:

Na mapie wyrysowano uprawę <Uprawa.oznaczenie> <UprawaKonopie.roslinaUprawna> o powierzchni <UprawaKonopie.powierzchnia>, dla której nie uzupełniono informacji o ilości wykorzystywanych nasion w przeliczeniu kg na hektar lub nie dołączono wymaganego załącznika "Etykieta nasion konopi". Pamiętaj, że do wniosku należy dołączyć etykiety dla wszystkich zużytych nasion konopi.

!

Nie załączono etykiet nasion konopi w ramach zgłoszonego Wsparcia dochodów związanego z produkcją do konopi włóknistych.

!

The screenshot shows the application interface with a map on the left and a form on the right. The form is titled 'Definiowanie' and has tabs for 'UPRAWY' and 'NORMY'. The crop is defined as 'Uprawa: N' with a surface area of 'Powierzchnia: 0,58 ha'. The crop type is 'Konopie - Antal'. The form also shows 'Wnioskowane płatności: ONW + 3 inne' and an unchecked checkbox for 'Uprawa ekologiczna'. A section for 'Konopie włókniste' shows 'Ilość nasion: 5,00 (kg/ha)'. On the right, a 'Błędy' panel shows 'Liczba błędów: 3'. The errors listed are: 'Nie zgłoszono uprawy w ramach zgłoszonego Wsparcia dochodów związanego z produkcją do roślin pastewnych.', 'Nie załączono etykiet nasion konopi w ramach zgłoszonego Wsparcia dochodów związanego z produkcją do konopi włóknistych.', and 'Na mapie wyrysowano uprawę N Konopie - Antal o powierzchni 0.58, dla której nie uzupełniono informacji o ilości wykorzystywanych nasion w przeliczeniu kg na hektar lub nie dołączono wymaganego załącznika "Etykieta nasion konopi". Pamiętaj, że do wniosku należy dołączyć etykiety dla wszystkich zużytych nasion konopi.'

Pole ilość konopi zostało uzupełnione zatem błąd należy odnieść do braku załączników

Po dołączeniu wszystkich wymaganych załączników przedmiotowe błędy nie będą generowane przez aplikację

W przypadku, gdy rolnik chce ubiegać się o wsparcie dochodów związane z produkcją:

- do buraków cukrowych
- do pomidorów
- do ziemniaków skrobiowych

aplikacja nie zaznacza automatycznie na mapie checkbox'ów odnoszących się do danego wsparcia. Checkbox'y te są prezentowane, tak aby rolnik miał świadomość, że wybrana przez niego roślina kwalifikuje się do danej interwencji jednak wymaga to wskazania/zaznaczenia checkbox'a manualnie z tego względu, że wnioskowanie o wymienione wyżej płatności wiąże się z dołączeniem dodatkowych załączników.

MAPA

PODSUMOWANIE

Definiowanie UPRAW NORMY

Uprawa: D Powierzchnia: 3,50 ha

Roślina uprawna
pomidor

Wnioskowane płatności

- PWD
- ONW
- P pomidory

Wsparcie dochodów związane z produkcją do buraków cukrowych (P burak cukrowy)
 Wsparcie dochodów związane z produkcją do chmielu (P chmiel)
 Wsparcie dochodów związane z produkcją do konopi włóknistych (P konopie)
 Wsparcie dochodów związane z produkcją do lnu (P len)
 Wsparcie dochodów związane z produkcją do pomidorów (P pomidory)

Umowa:
DODAJ UMOWĘ

Zgodnie z powyższymi zrzutami, jeśli rolnik zaznaczy checkbox P_pomidory podczas deklaracji uprawy na mapie, aplikacja zweryfikuje, czy została ona wcześniej wskazana w zakładce WNIOSEK. Jeśli nie, automatycznie ją zaznaczy. W dalszej kolejności zweryfikowany zostanie fakt dołączenia lub nie wszystkich wymaganych załączników. Jeśli nie zostaną one zidentyfikowane, aplikacja zgłosi błąd kompletności:

Nie załączono umowy w ramach zgłoszonego Wsparcia dochodów związanego z produkcją do pomidorów.



MAPA

Błędy Liczba błędów: 5

Definiowanie UPRAW NORMY

Nie załączono umowy w ramach zgłoszonego Wsparcia dochodów związanego z produkcją do pomidorów.

Powierzchnia uprawy A Uprawa mieszana_ jest mniejsza od 0,10ha. Warunkiem przyznania płatności dla danej uprawy jest spełnienie wymogu minimalnej powierzchni 0,10 ha, przy czym w ramach tej powierzchni uwzględnia się również inne przylegające uprawy stanowiące łącznie zwarty obszar. Jeżeli ww. zwarty obszar nie będzie posiadał minimum 0,10ha wówczas dla takich upraw nastąpi odmowa przyznania płatności ze względu na brak spełnienia warunku minimalnej powierzchni.

W przypadku dwóch pozostałych interwencji tj. do buraków cukrowych i do ziemniaków skrobiowych proces deklaracji do płatności oraz generowanie błędów kompletności odbywa się na analogicznych zasadach jak w odniesieniu do wsparcia związanego do produkcji pomidorów.

W przypadku gdy aplikacja zidentyfikuje brak załącznika tj. umowy przy deklaracji buraków cukrowych wygeneruje błąd:

Nie załączono umowy w ramach zgłoszonego Wsparcia dochodów związanego z produkcją do buraków cukrowych.



The screenshot shows a map interface with a sidebar menu containing 'MAPA', 'Definiowanie', 'UPRAW', and 'NORMY'. The map displays a field labeled 'D burak cukrowy 113/4 5.50 ha' with parcel numbers 114/1, 114/2, and 114/3. The error message in the sidebar reads: 'Błędy Liczba błędów: 5. Nie załączono umowy w ramach zgłoszonego Wsparcia dochodów związanego z produkcją do buraków cukrowych. We wniosku zgłoszono wnioskowanie w ramach ekoschematu Rolnictwo węglowe i zarządzanie składnikami odżywczymi, jednak na podstawie danych zadeklarowanych do ekoschematu Rolnictwo węglowe nie uzyskano minimalnej liczby wymaganych punktów. Szczegółowe wyliczenia w tym zakresie ujęto w ramach panelu "Ekoschemat Rolnictwo Węglowe". We wniosku zgłoszono wnioskowanie w ramach ekoschematu Różnicowana struktura upraw, jednak na podstawie danych zadeklarowanych we wniosku stwierdzono, iż udział roślin o korzystnym wpływie na bilans materii organicznej nie osiągnął wymaganego progu 20% gruntów ornych. Szczegółowe wyliczenia w tym zakresie ujęto w ramach panelu "Ekoschemat Rolnictwo Węglowe".'

W sytuacji, gdy aplikacja zidentyfikuje brak załącznika tj. umowy przy deklaracji ziemniaków skrobiowych wygeneruje błąd:

Nie załączono umowy w ramach zgłoszonego Wsparcia dochodów związanego z produkcją do ziemniaków skrobiowych.



The screenshot shows a map interface with a sidebar menu containing 'MAPA', 'Definiowanie', 'UPRAW', and 'NORMY'. The map displays a field labeled 'D ziemniak 113/4 5.50 ha' with parcel numbers 112/1, 114/1, 114/2, and 114/3. The error message in the sidebar reads: 'Błędy Liczba błędów: 4. Nie załączono umowy w ramach zgłoszonego Wsparcia dochodów związanego z produkcją do ziemniaków skrobiowych. We wniosku zgłoszono wnioskowanie w ramach ekoschematu Rolnictwo węglowe i zarządzanie składnikami odżywczymi, jednak na podstawie danych zadeklarowanych do ekoschematu Rolnictwo węglowe nie uzyskano minimalnej liczby wymaganych punktów. Szczegółowe wyliczenia w tym zakresie ujęto w ramach panelu "Ekoschemat Rolnictwo Węglowe". Zadeklarowana powierzchnia obszarów i elementów nieprodukcyjnych wynosi 0.00 m2 co stanowi 0.00% gruntów ornych. W ramach normy GAEC8 nie został spełniony warunek przeznaczenia 4% gruntów ornych w gospodarstwie na obszary i elementy nieprodukcyjne, w tym grunty ugorowane, rośliny motylkowate lub międzyplony.'

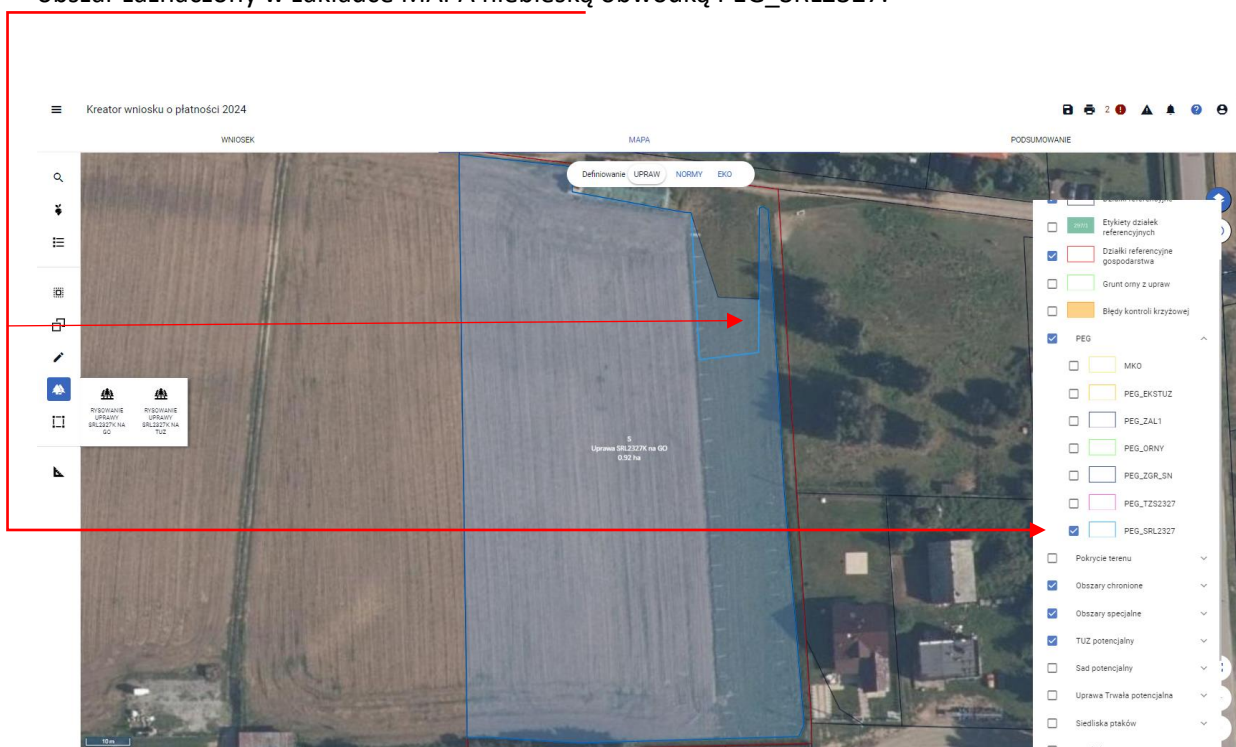
38. SRL – Przekroczenie PEG_SRL2327 na gruntach ornych wynikające z braku poprawnej geometrii upraw

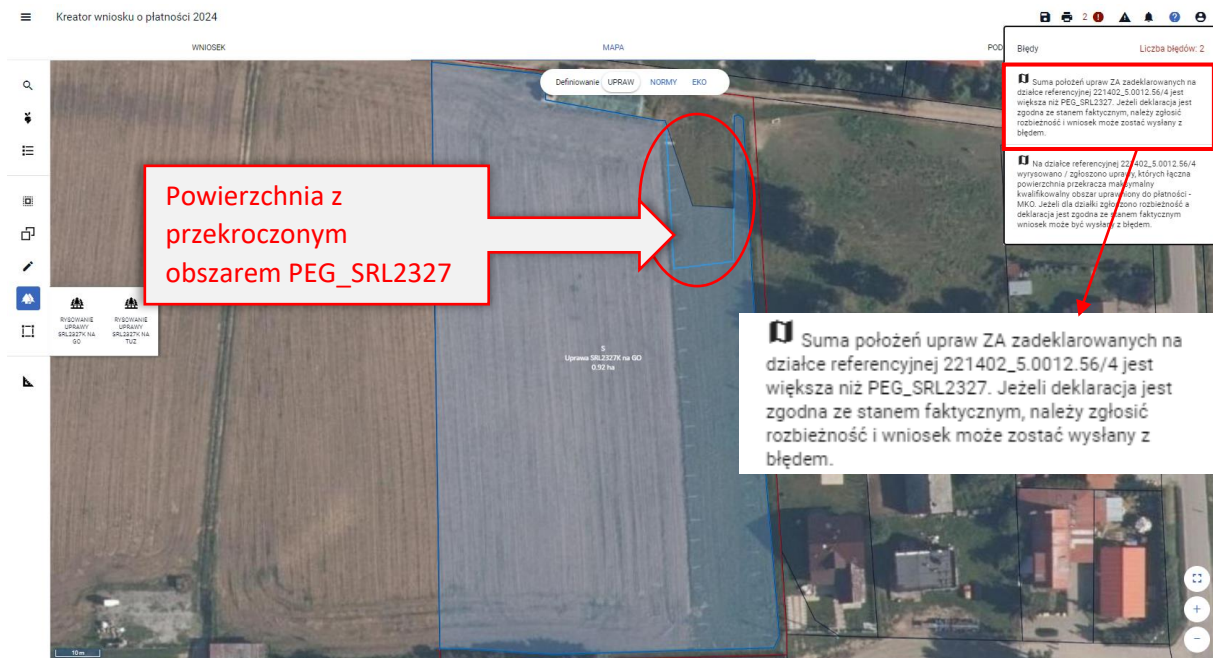
W przypadku gdy rolnik ubiega się o dofinansowanie z tytułu dopłat do systemów rolno-leśnych WPR2327 (SRL2327K), i deklaruje uprawę w ramach dopłaty do systemów SRL na gruntach ornych, aplikacja zgłosi błąd kompletności gdy suma pól upraw zadeklarowanych na działce referencyjnej jest większa niż PEG_SRL2327:

Suma pól upraw <lista oznaczeń UprawaSRL2327K.oznaczenieZal> zadeklarowanych na działce referencyjnej <id_działki_referencyjnej> jest większa niż PEG_SRL2327. Jeżeli deklaracja jest zgodna ze stanem faktycznym, należy zgłosić rozbieżność i wniosek może zostać wysłany z błędem.



Błąd został wygenerowany z powodu zidentyfikowania przez aplikację nachodzenia geometrii uprawy na obszar niekwalifikujący się do płatności lub na działki referencyjne spoza gospodarstwa. Obszarem kwalifikującym się do płatności w ramach dopłaty z tytułu systemów rolno-leśnych WPR2327 jest obszar zaznaczony w zakładce MAPA niebieską obwódką PEG_SRL2327.





Jeżeli geometria uprawy nie zostanie poprawiona, podczas próby wysłania wniosku (po przejściu do zakładki PODSUMOWANIE) aplikacja wyświetli komunikat dodatkowo informujący o błędzie we wniosku:



Celem poprawy danych we wniosku należy wrócić do zakładki MAPA i sprawdzić, czy uprawa została wyrysowana na PEG_SRL2327 z warstwą GO, lub jeśli uprawa zgłoszona jest na prawidłowej warstwie, należy poprawić granice uprawy.

Natomiast jeżeli deklaracja jest zgodna ze stanem faktycznym i następuje przekroczenie referencyjnego PEG_SRL2327, należy zgłosić rozbieżność i wysłać wniosek z błędem.

Po skorygowaniu granicy uprawy do granic MKO należy przesuniętą granicę uprawy ustawić w prawidłowym miejscu.



Po poprawnym dodaniu uprawy błąd nie zostanie już wygenerowany.

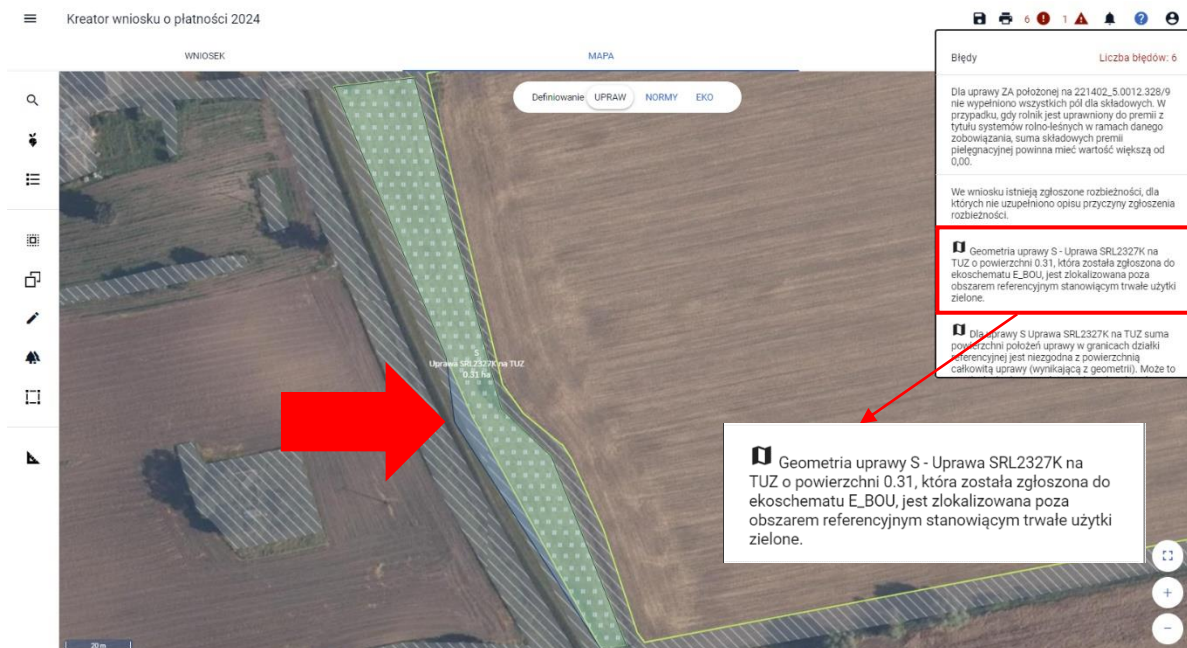
39. SRL – Przekroczenie PEG_SRL2327 na TUZ wynikające z braku poprawnej geometrii upraw

W przypadku, ubiegania się o dopłatę z tytułu systemów rolno-leśnych WPR2327 (SRL2327K), gdy suma pól uprawy zadeklarowanych jako Uprawa SRL2327K na TUZ zostanie zgłoszona poza obszarem referencyjnym (PEG_SRL2327 na TUZ), a na działce tej dodatkowo zadeklarowano ekoschemat BOU (biologiczna ochrona upraw), aplikacja generuje błąd kompletności:

Geometria uprawy <Uprawa.oznaczenie> - Uprawa SRL2327K na TUZ o powierzchni <powierzchnia_uprawy>, która została zgłoszona do ekoschematu E_BOU, jest zlokalizowana poza obszarem referencyjnym stanowiącym trwałe użytki zielone.

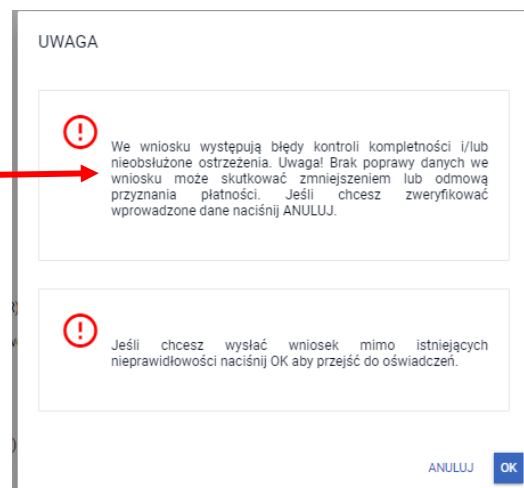


Wygenerowanie błędu wynika z faktu zidentyfikowania przez aplikację nachodzenia geometrii uprawy SRL2327K na obszar niekwalifikujący się do płatności lub na działki referencyjne spoza gospodarstwa.

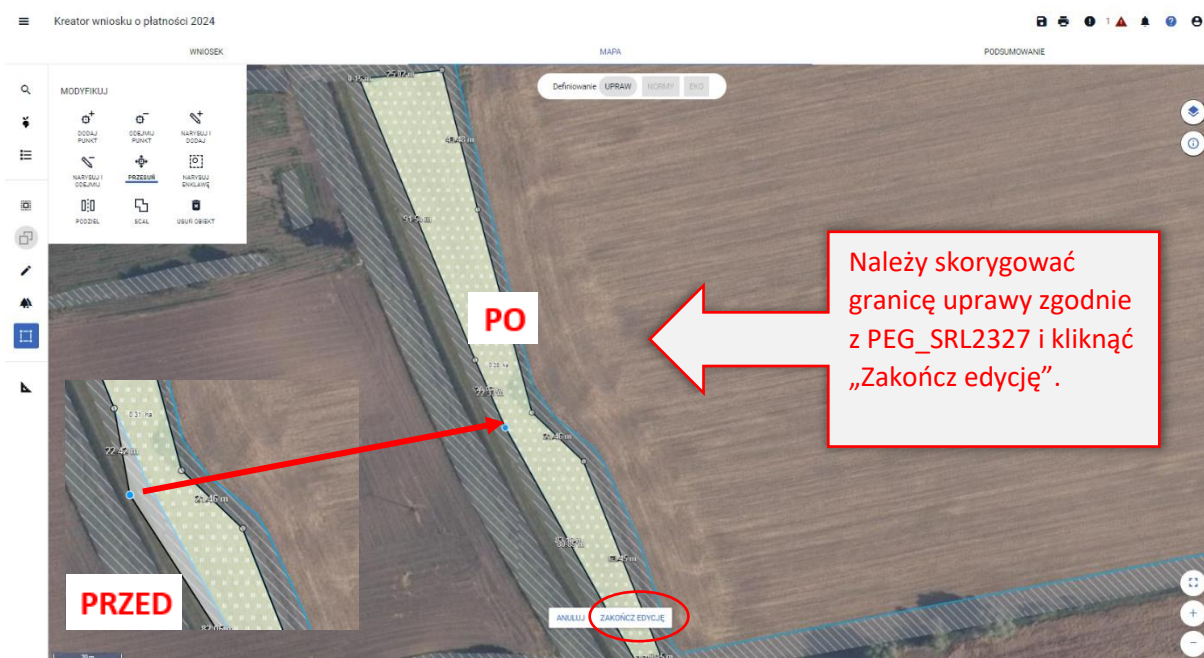


Jeśli geometria uprawy nie zostanie poprawiona, podczas próby wysłania wniosku (po przejściu do zakładki PODSUMOWANIE) aplikacja wyświetli komunikat informujący o błędzie we wniosku:

W przypadku błędnej deklaracji rolnik może mieć wyznaczone na dalszym etapie postępowania, kary administracyjne pomniejszające przyznane płatności.

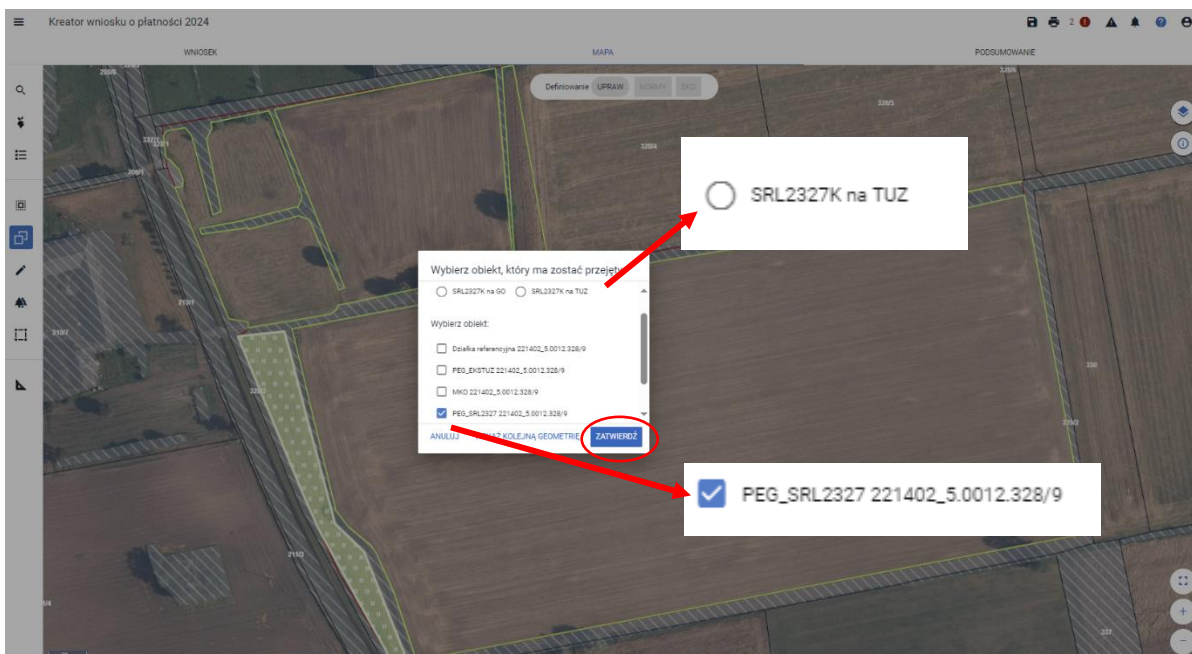


Celem poprawy danych we wniosku należy wrócić do zakładki MAPA i sprawdzić, czy uprawa została wyrysowana na PEG_SRL2327 z warstwą TUZ. W przypadku gdy wyrysowana uprawa przekracza warstwę PEG_SRL2327 na TUZ, należy poprawić granicę uprawy poprzez edycję geometrii.



lub

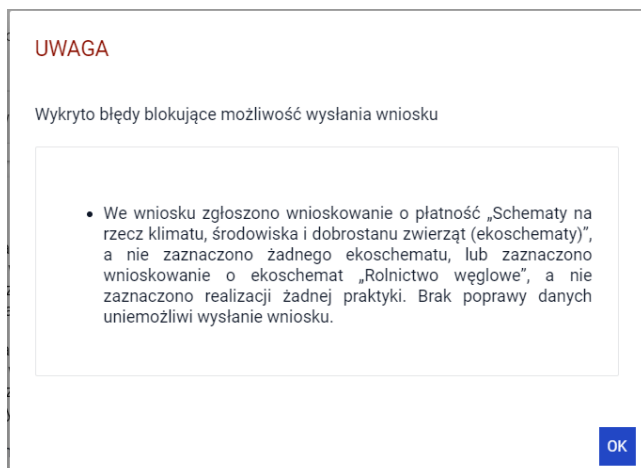
usunąć wcześniej wyrysowaną uprawę i skorzystać z opcji kopiowania geometrii wybierając w zakładce MAPA z menu bocznego funkcję kopiuj geometrię. Następnie aplikacja wyświetli okno z obiektami możliwymi do skopiowania. Na początku należy wybierać checkbox SRL2327K na TUZ i go zaznaczyć, następnie z dostępnych opcji wybrać PEG_SRL2327. Należy kliknąć ZATWIERDŹ. Tak utworzona geometria zostanie dopasowana do granic PEG_SRL2327.



Po poprawnym dodaniu uprawy błąd nie zostanie już wygenerowany.

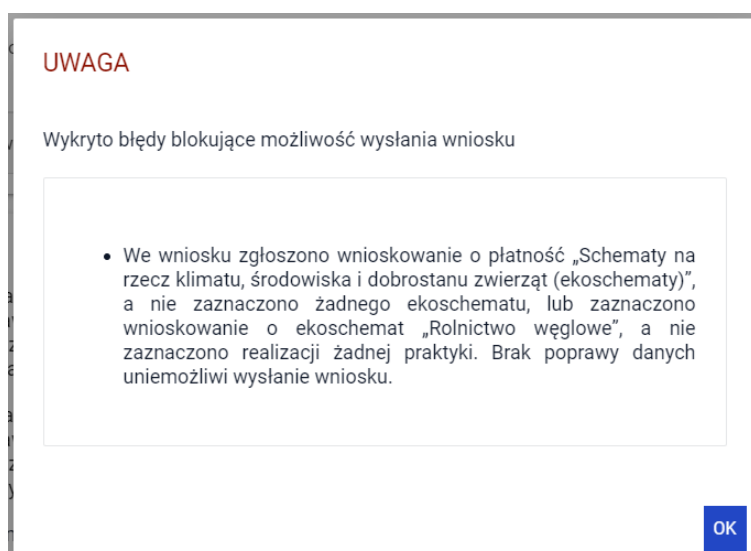
40. Komunikaty blokujące wysyłkę wniosku

- Deklaracja w zakładce WNIOSEK przy zaznaczeniu interwencji Schematy na rzecz klimatu, środowiska i dobrostanu zwierząt (ekoschematów) przy jednoczesnym braku deklaracji o konkretne ekoschematy:



Celem poprawy należy wrócić do zakładki WNIOSEK i odznaczyć wnioskowanie o ekoschematy lub wybrać jeden z ekoschematów.

- Deklaracja w zakładce WNIOSEK ekoschematu Rolnictwo węglowe i zarządzanie składnikami odżywczymi przy jednoczesnym braku deklaracji o konkretne praktyki.



Celem poprawy należy wrócić do zakładki WNIOSEK i odznaczyć wnioskowanie o ekoschemat Rolnictwo węglowe lub zaznaczyć jedną z praktyk, która wchodzi w jego zakres i będzie realizowana.

- Deklaracja ekoschematów w zakładce WNIOSEK przy braku deklaracji do nich upraw na mapie.

UWAGA

Wykryto błędy blokujące możliwość wysłania wniosku

- We wniosku zidentyfikowano płatności do ekoschematów E_OBR, dla których nie zgłoszono minimum jednej uprawy. Należy powrócić na zakładkę Mapa i uzupełnić wskazanie na płatności do danego ekoschematu przy uprawach lub na zakładce wniosek usunąć wnioskowanie o dany ekoschemat.

OK

Celem poprawy należy wrócić do zakładki MAPA i w oknie edycji danej uprawy zaznaczyć wnioskowanie o wskazany w treści komunikatu ekoschemat/praktykę lub przejść do zakładki WNIOSEK i odznaczyć wnioskowanie o ekoschematy jeśli rolnik nie chce się o nie ubiegać a wnioskowanie zostało zaznaczone przez pomyłkę.

- Deklaracja uprawy na działkach nieistniejących ze zgłoszoną rozbieżnością (np. w przypadku podziału czy scalenia działki) przy braku uzupełnienia położeń działki rolnej na działce referencyjnej.

UWAGA

Wykryto błędy blokujące możliwość wysłania wniosku

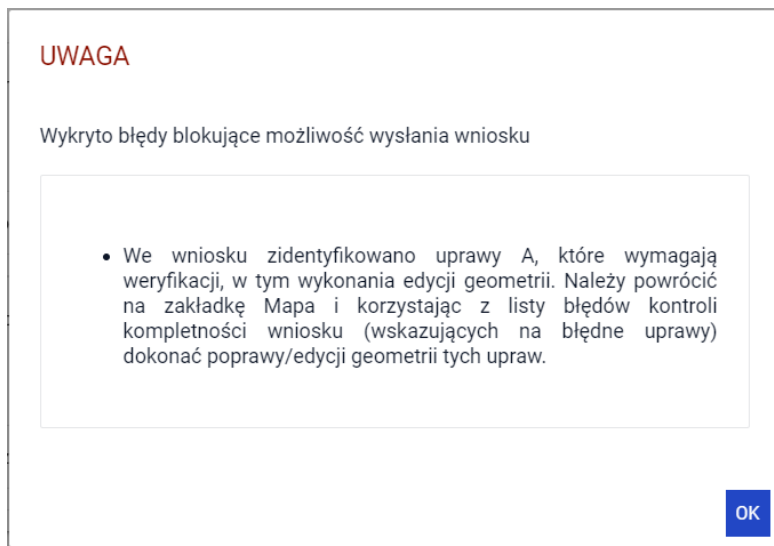
- We wniosku znajdują się uprawy: J, dla których nie uzupełniono położeń uprawy. Należy zweryfikować prawidłowość deklaracji uprawy, w tym przebieg jej geometrii. Jeżeli uprawa leży na nieistniejących działkach referencyjnych należy manualnie uzupełnić położenia na zakładce Wniosek – sekcja „Powierzchnie deklarowane (Działki rolne)”. Brak poprawy danych uniemożliwi wysłanie wniosku.

OK

Celem poprawy, należy wrócić do zakładki WNIOSEK i w sekcji Powierzchnie deklarowane (Działki rolne), w szczegółach uprawy J wskazać na jakich działkach referencyjnych się znajduje (w tym przypadku będą to nowoutworzone działki np. po podziale czy scaleniu). Szczegóły deklarowania

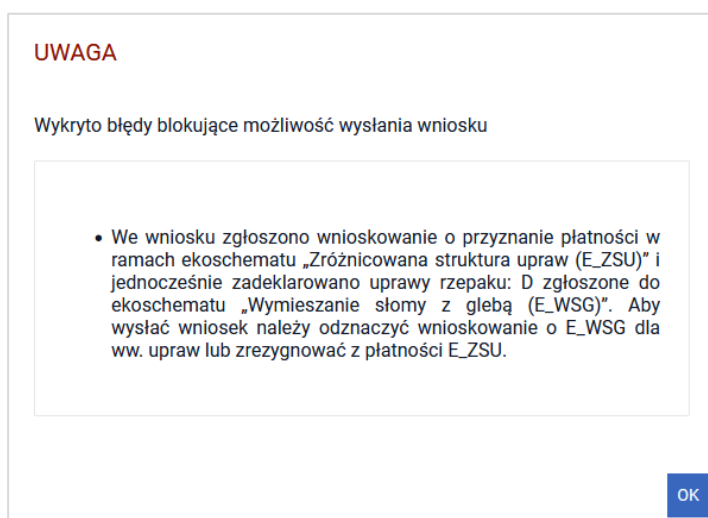
upraw ze zgłoszonymi rozbieżnościami na działkach referencyjnych po podziale czy scaleniu omówiono w części 5 instrukcji.

- Brak poprawy geometrii upraw wyrysowanych w ramach wcześniejszych kampanii, które niemodyfikowane nachodzą na obszary niekwalifikujące się do płatności lub wykraczają poza granice odniesienia działek referencyjnych znajdujących się w gospodarstwie rolnika.



Celem poprawy należy wrócić do zakładki MAPA, edytować granicę wskazanej uprawy i poprzez funkcjonalność Modyfikuj dokonać jej poprawy tak, aby nie nachodziła ona na obszar niekwalifikujący się do płatności lub nie wychodziła poza granice odniesienia gospodarstwa (zadeklarowanych działek referencyjnych). Szczegóły poprawy geometrii takich upraw omówiono w rozdziale 2 niniejszej instrukcji.

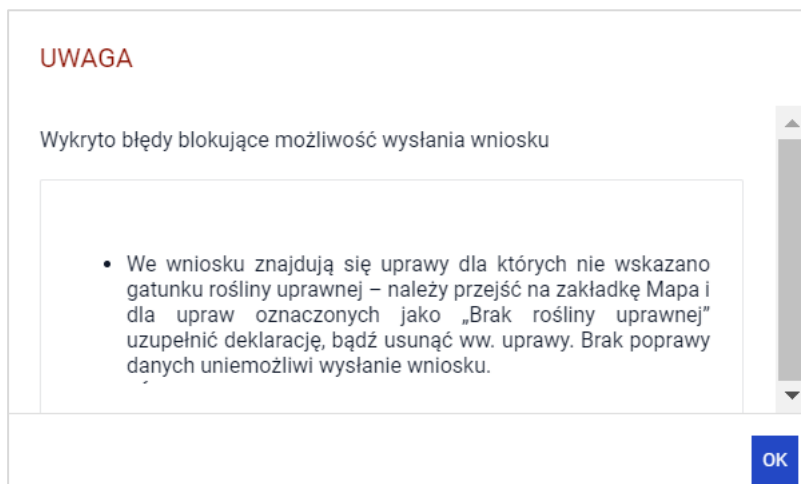
- Zadeklarowanie uprawy rzepaku z wnioskowaniem o ekoschemat ZSU oraz E_WSG



Jedną z metod poprawy błędu jest zrezygnowanie z wnioskowania o ekoschemat E_ZSU (należy przejść do zakładki WNIOSEK, rozwinąć panel płatności i odznaczyć checkbox „Zróżnicowana struktura upraw

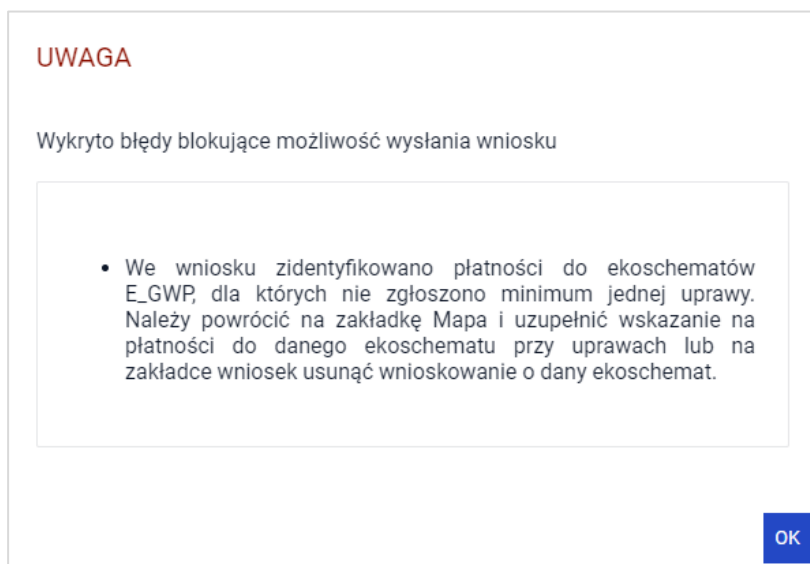
(E_ZSU)"). Drugą metodą jest zrezygnowanie z wnioskowania o ekoschemat E_WSG w uprawie rzepaku (należy otworzyć uprawę rzepaku i odznaczyć checkbox wnioskowania o ekoschemat E_WSG).

- Brak deklaracji konkretnej uprawy/rośliny – na mapie widnieje „brak rośliny uprawnej”.



Celem poprawy należy wrócić do zakładki MAPA, wywołać okno edycji danych uprawy (poprzez dwukrotne kliknięcie w nią lub poprzez użycie symbolu ołówka na liście upraw przy pozycji „brak rośliny uprawnej” i wybrać ze słownika konkretną roślinę zgodną ze stanem faktycznym na działce.

- brak deklaracji uprawy 'ugór' do płatności ekoschematu Grunty wyłączone z produkcji.



Celem poprawy należy wrócić do zakładki: MAPA, wywołać okno edycji danych uprawy z deklaracją: 'ugór' (poprzez dwukrotne kliknięcie w nią lub poprzez użycie symbolu ołówka na liście upraw) i w sekcji ekoschematy wybrać E_GWP lub w zakładce: WNIOSEK odznaczyć wnioskowanie o ekoschemat Grunty wyłączone z produkcji.