



Zarządzenie Nr 12/2023  
Nadleśniczego Nadleśnictwa Nidzica  
z dnia 15.02.2023 r.

w sprawie udostępnienia drogi leśnej pomiędzy miejscowościami Brzeźno Łyńskie i Kurki na terenie Nadleśnictwa Nidzica dla ruchu pojazdami silnikowymi, zaprzęgowymi i motorowerami

Zn. Spr.:SA.0210.1.12.2023

Na podstawie art. 35 ust. 1 pkt 2 i 2a ustawy z dnia 28 września 1991 roku o lasach (t.j. Dz. U. z 2022 r. poz. 672 z późn. zm.), § 22 ust. 3 Statutu Państwowego Gospodarstwa Leśnego Lasy Państwowe stanowiącego załącznik do Zarządzenia nr 50 Ministra Ochrony Środowiska, Zasobów Naturalnych i Leśnictwa z dnia 18 maja 1994 r. oraz § 6 ust. 1 Zarządzenia Nr 36 Dyrektora Generalnego Lasów Państwowych z dnia 28 maja 2021 r. w sprawie wytycznych dotyczących korzystania z dróg leśnych, a także ich oznakowania i udostępniania dla ruchu pojazdami silnikowymi, zaprzęgowymi i motorowerami,

**zarządzam, co następuje:**

### § 1

1. Z dniem 15.02.2023 r. udostępniam do ruchu publicznego drogę leśną pomiędzy miejscowościami Brzeźno Łyńskie i Kurki, której szczegółowe dane zawarte są w załączniku nr 1 do niniejszego zarządzenia.
2. Lokalizacja drogi leśnej została przedstawiona na mapie poglądowej będącej załącznikiem nr 2 do niniejszego zarządzenia.

### § 2

1. Na drodze leśnej, o której mowa w § 1, mają zastosowanie przepisy Prawa o ruchu drogowym oraz oznakowania drogi leśnej zgodnie z rozporządzeniem Ministrów Infrastruktury oraz Spraw Wewnętrznych i Administracji z dnia 31 lipca 2002 r. w sprawie znaków i sygnałów drogowych.
2. Szczegółowe zasady korzystania z dróg leśnych udostępnionych do ruchu publicznego dla pojazdów silnikowych, zaprzęgowych i motorowerów, w tym drogi, o której mowa w § 1, oraz sposób ich oznakowania określa regulamin wprowadzony Zarządzeniem nr 27/2021 z dnia 01.06.2021 r. Nadleśniczego Nadleśnictwa Nidzica w sprawie wprowadzenia Regulaminu korzystania z dróg leśnych na terenie Nadleśnictwa Nidzica



oraz Regulaminu korzystania z leśnych dróg udostępnionych do ruchu publicznego dla pojazdów silnikowych, zaprzęgowych i motorowerów na terenie Nadleśnictwa Nidzica, zamieszczony na stronie internetowej Nadleśnictwa, w zakładce „Informacje” oraz w BIP w zakładce „Zarządzenia i decyzje”.

### § 3

Zobowiązuję Sekretarza do zapewnienia do dnia 30.06.2023 r. oznakowania drogi leśnej, o której mowa w § 1, udostępnionej do ruchu publicznego zgodnie z projektem organizacji ruchu, o którym mowa w § 6.

### § 4

1. Drogi leśne udostępnione do ruchu publicznego, w tym droga, o której mowa w § 1, mogą być czasowo wyłączane z ruchu publicznego. W okresie czasowego wyłączenia z udostępnienia drogi leśnej na oznakowaniu zostaną naniesione dwa krzyżujące się pasy barwy pomarańczowej lub nastąpi ich zasłonięcie.
2. W przypadku konieczności czasowego wyłączenia udostępnionej drogi leśnej na okres dłuższy niż 7 dni, zostanie wydana decyzja informująca o terminie czasowego wyłączenia.

### § 5

Zarządzenie niniejsze otrzymują osoby i instytucje ujęte w załączniku nr 3 do zarządzenia.

### § 6

Projekt organizacji ruchu, sporządzony stosownie do § 1 ust. 2 pkt 2) rozporządzenia Ministra Infrastruktury z dnia 23 września 2003 r. w sprawie szczegółowych warunków zarządzania ruchem na drogach oraz wykonywania nadzoru nad tym zarządzaniem, został zawarty w załączniku nr 4 do niniejszego zarządzenia.

### § 7

W zakresie nieuregulowanym w niniejszym zarządzeniu zastosowanie znajdują postanowienia Zarządzenia Nr 49/2021 Nadleśniczego Nadleśnictwa Nidzica z dnia 02.12.2021 r. w sprawie udostępnienia dróg leśnych na terenie Nadleśnictwa Nidzica dla ruchu pojazdami silnikowymi, zaprzęgowymi i motorowerami.



§ 8

Zarządzenie wchodzi w życie z dniem podpisania.



**NADLEŚNICZY**  
Nadleśnictwa Nidzica  
  
**Grzegorz Tarkowski**

Otrzymują: Z, S, NN1, NN2, NS, NS1, ZL9

Załącznik nr 1 do Zarządzenia nr 12/2023  
Nadleśniczego Nadleśnictwa Nidzica  
z dnia 15.02.2023 r.

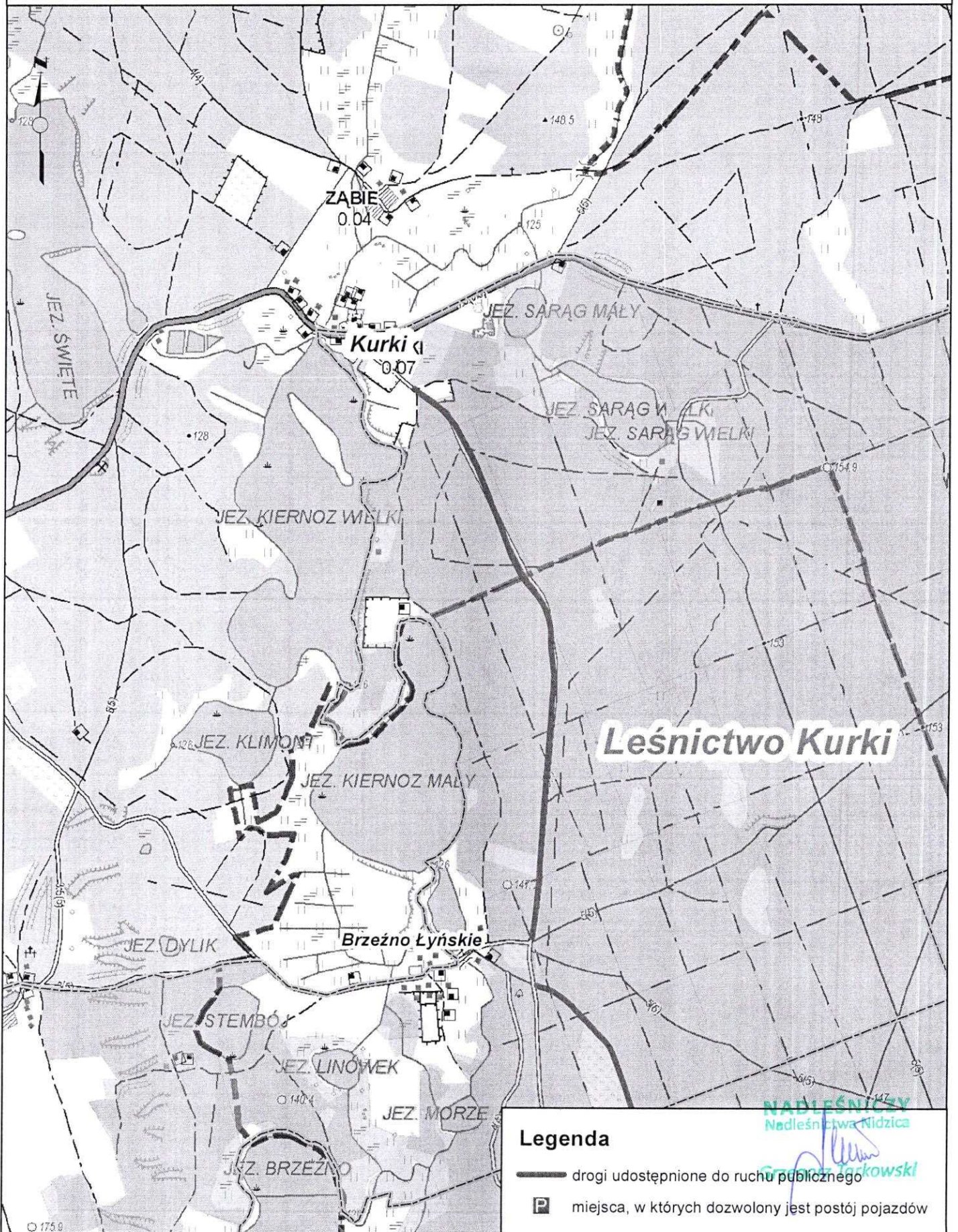
### Wykaz dróg udostępnionych

Lp.	Nazwa drogi / nr dojazdu pozarowego	Nr inwentarzowy	Leśnictwo	Opis trasy (skąd/dokąd)	Przebieg przez oddziały leśne	Długość drogi (mb)	Rodzaj nawierzchni
9.	Droga leśna nr 8	---	Kurki	Brzeżno Łyńskie – Kurki	95, 82, 81, 65, 64, 48, 38	2800	Twarda nieulepszona – kruszywo naturalne



NADLEŚNICTWO NIDZICA

DROGI UDOSTĘPNIONE DO RUCHU PUBLICZNEGO  
ORAZ MIEJSCA, W KTÓRYCH DOZWOLONY  
JEST POSTÓJ POJAZDÓW

1:24,000



Legenda

-  drogi udostępnione do ruchu publicznego
-  miejsca, w których dozwolony jest postój pojazdów

NADLEŚNICTWO  
Nadleśnictwa Nidzica

*Grzegorz Jaskowski*

Grzegorz Jaskowski

Załącznik nr 3 do Zarządzenia nr 12/2023  
Nadleśniczego Nadleśnictwa Nidzica  
z dnia 15.02.2023 r.

Zarządzenie otrzymują:

1. Zastępca Nadleśniczego Nadleśnictwa Nidzica
2. Sekretarz
3. Leśniczy Leśnictwa Kurki
4. Straż leśna

Treść Zarządzenia wyłącznie z załącznikami nr 1 i 2 otrzymują:

1. Urząd Miejski w Nidzicy
2. Urząd Miejski w Olsztynku
3. Powiatowy Zarząd Dróg w Nidzicy
4. Komenda Powiatowa Policji w Nidzicy
5. Komisariat Policji w Olsztynku

## **Projekt organizacji ruchu**

**Staća organizacja ruchu na drodze leśnej pomiędzy miejscowościami  
Brzeźno Łyńskie i Kurki (droga leśna nr 8)**

**Nadleśnictwo Nidzica, leśnictwo Kurki**

Branża: **drogowa – staća organizacja ruchu.**

Zarządca: **Nadleśnictwo Nidzica**

Lokalizacja: **adres administracyjny: gmina Nidzica, obręb Brzeźno Łyńskie; gmina  
Olsztynek, obręb Kurki; adres leśny: leśnictwo Kurki, oddz. 95, 82, 81, 65, 64, 48, 38**

Data opracowania: **styczeń 2023**

Autor opracowania: **Bartosz Hutek**



## Opis techniczny :

### 1) Podstawa opracowania.

- Ustawa o lasach
- Ustawa - Prawo o ruchu drogowym
- Ustawa o drogach publicznych
- RMI oraz MSWiA z dnia 31.07.2002 r. w sprawie znaków i sygnałów drogowych
- RMI z 3.07.2003 r. w sprawie warunków technicznych dla znaków i sygnałów drogowych oraz urządzeń bezpieczeństwa ruchu drogowego i warunków ich umieszczania na drogach.
- Zarządzenie nr 36 Dyrektora Generalnego Lasów Państwowych z dnia 28.05.2021 r. ws. wytycznych dotyczących korzystania z dróg leśnych, a także ich oznakowania i udostępniania dla ruchu pojazdami silnikowymi, zaprzęgowymi i motorowerami.
- Zarządzenie nr 15 z 5.03.2018 r. DGLP *Księga Identyfikacji Wizualnej PGL LP*
- Zarządzenie Nr 27/2021 Nadleśniczego Nadleśnictwa Nidzica z dnia 01.06.2021 r. ws. wprowadzenia Regulaminu korzystania z dróg leśnych na terenie Nadleśnictwa Nidzica oraz Regulaminu korzystania z leśnych dróg udostępnionych do ruchu publicznego dla pojazdów silnikowych, zaprzęgowych i motorowerów na terenie Nadleśnictwa Nidzica.
- Zarządzenie Nr 48/2021 Nadleśniczego Nadleśnictwa Nidzica ws. udostępnienia dróg leśnych do ruchu publicznego.

### 2) Zakres i cel opracowania.

- Celem opracowania jest wprowadzenie organizacji ruchu na drodze leśnej zamiarem udostępnienia jej do ruchu publicznego. Podstawowe cele to zwiększenie bezpieczeństwa ruchu pieszych i dopuszczonych do ruchu pojazdów, silnikowych, zaprzęgowych i motorowerów, eliminacja ewentualnych utrudnień wynikających z prowadzenia prawidłowej gospodarki leśnej, polepszenie warunków ruchu na drodze.
- Zakres opracowania obejmuje odcinek drogi leśnej w Nadleśnictwie Nidzica w leśnictwie Kurki od Brzeźna Łyńskiego do Kurek.
- Przedmiotem opracowania jest wyposażenie drogi w konieczne oznakowanie do organizacji ruchu na drodze.

### 3) Charakterystyka drogi leśnej

Dane techniczne drogi:

- Kategoria drogi: droga leśna.
- Nawierzchnia: twarda; typ: nieulepszona.
- Materiał nawierzchni: pospółka.
- Nośność min. 10 ton, nacisk osi 5 ton



- Szerokość jezdni: 3,0m (pobocza 2 x 0,5m)
- Ruch na drodze: dwukierunkowy, prawostronny
- Urządzenia: brak.
- Obiekty: brak.

#### 4) Opis stanu istniejącego

Odcinek drogi leśnej udostępnianej do ruchu publicznego usytuowany jest w leśnictwie Kurki od drogi powiatowej nr 1599N w miejscowości Brzeźno Łyńskie do drogi gminnej w miejscowości Kurki. Droga leśna udostępniona do ruchu publicznego oznaczona jest w docelowej sieci drogowej Nadleśnictwa nr 8. Odcinek drogi na którym zlokalizowane będą znaki jest w zarządzie LP, przebiega przez zwarty kompleks leśny, obszar niezabudowany.

Długość udostępnianego odcinka – ok. 2800 m.

Stan techniczny drogi na dzień sporządzania projektu organizacji ruchu – zadowalający.

Stan techniczny nawierzchni – zadowalający.

#### 5) Opis projektowanych rozwiązań

- kategoria drogi: droga leśna udostępniona do ruchu publicznego,
- dopuszczalna max. prędkość 30 km/h
- ruch na drodze: droga jednojezdniowa, ruch dwukierunkowy prawostronny - bez zmian
- oznakowanie drogi leśnej udostępnionej do ruchu publicznego jako strefy ruchu,
- umieszczenie tablicy informacyjnej TL-2 LP zgodnie z Księgą Identyfikacji Wizualnej PGL LP,
- zabezpieczenie strefy ruchu oznakowaniem ostrzegawczym: umieszczenie na tablicy informacyjnej TL-2 informacji symboli znaków ostrzegawczych: zwierzyzna dzika, zwężenie drogi, inne niebezpieczeństwa,
- objęcie całej drogi zakazem zatrzymywania się i postoju ,
- Projektuje się ustawienie na przedmiotowej drodze leśnej znaków drogowych:
  - TL-2 zgodnie z Księgą Identyfikacji Wizualnej PGL LP rozdz. 7.8 wg załączonej karty opisu tablicy o treści: Nadleśnictwo Nidzica; Droga leśna udostępniona do ruchu publicznego; znaki ostrzegawcze A-12a, A-18b, A-30; Regulamin korzystania z dróg leśnych dostępny na stronie: [www.nidzica.olsztyn.lasy.gov.pl](http://www.nidzica.olsztyn.lasy.gov.pl) tel. +48 89 625 28 41
  - D-52 –strefa ruchu
  - D-53 –koniec strefy ruchu
  - B-33 –ograniczenie prędkości 30 km

## 6) Opis występujących zagrożeń i utrudnień

### Zagrożenia:

- Zawężenia jezdni, wyboje i nierówności nawierzchni, okresowe oblodzenia, zwierzyzna leśna, ruch pojazdów specjalistycznych, zawężona skrajnia pionowa,
- Ruch samochodowy – realne zagrożenie związane z wjazdem pojazdów w strefę leśnego kompleksu w którym jest prowadzona gospodarka leśna. Dla poprawy bezpieczeństwa ruchu drogowego należy stosować znaki drogowe i urządzenia bezpieczeństwa ruchu zgodne z przepisami, zarządzeniami LP; znaki i urządzenia muszą być dobrze widoczne i rozpoznawalne z normatywnych odległości.
- Ruch pieszy – możliwość potrącenia pieszego poruszającego się po drodze leśnej, jednak jeżeli pieszy będzie przestrzegał obowiązku poruszania się lewą stroną jezdni, takie ryzyko jest minimalne.
- Ruch rowerowy – możliwość potrącenia rowerzysty poruszającego się po drodze leśnej, jeśli rowerzysta będzie przestrzegał przepisów ruchu drogowego, takie ryzyko jest minimalne.

### Utrudnienia:

- Prowadzenie gospodarki leśnej – na czas prac leśnych drogę należy wyłączyć czasowo z udostępnienia do ruchu publicznego, lub odpowiednio oznakować teren wyłączony z użytkowania

## 7) Sposób umieszczenia znaków

Projektuje się ustawienie znaków odblaskowych zamocowanych na słupkach stalowych, ocynkowanych – wielkości znaków określono w załączonej tabeli wykazu znaków i tablic.

Znaki (najbliższy skrajny punkt tarczy znaku) muszą być umieszczone w odl. min. 0,5m od krawędzi jezdni lub utwardzonego pobocza; na wysokości (dolna krawędź lub najniżej położony punkt) 2,0 m od poziomu terenu.

Sposób rozmieszczenia znaków pionowych przedstawiono na załączonym rysunku planu sytuacyjnego drogi-organizacji ruchu (rys.2)

## 8. Przewidywany termin wprowadzenia przedmiotowej organizacji ruchu

Stała organizacja ruchu powinna zostać wprowadzona do dnia 30.06.2023 roku.

Osoba wprowadzająca organizację ruchu ma obowiązek zawiadomić na piśmie Nadleśnictwo o realizacji wytycznych zawartych w projekcie organizacji ruchu dla przedmiotowej drogi.

## 7. Zestawienie znaków i tablic

WYKAZ OZNAKOWANIA POZIOMEGO: nie projektuje się

WYKAZ SYGNAŁÓW DROGOWYCH: nie projektuje się

WYKAZ URZĄDZEŃ BEZPIECZEŃSTWA RUCHU DROGOWEGO: wykaz urządzeń w wykazie znaków drogowych pionowych – zał. Nr 1 KIW\* -Księga Identyfikacji Wizualnej PGL LP

### **9. Osoba odpowiedzialna za wyniesienie oznakowania w terenie i jego utrzymanie**

Osobą odpowiedzialną za wyniesienie oznakowania w terenie jest sekretarz Nadleśnictwa. Osobą odpowiedzialną za jego utrzymanie jest Leśniczy Leśnictwa Kurki, w zastępstwie Podleśniczy.

### **10. Uwagi końcowe**

Osoby wykonujące prace przy ustawianiu znaków powinny być ubrane w odzież ostrzegawczą o barwie pomarańczowej lub żółtej i wyposażone w elementy odblaskowe.

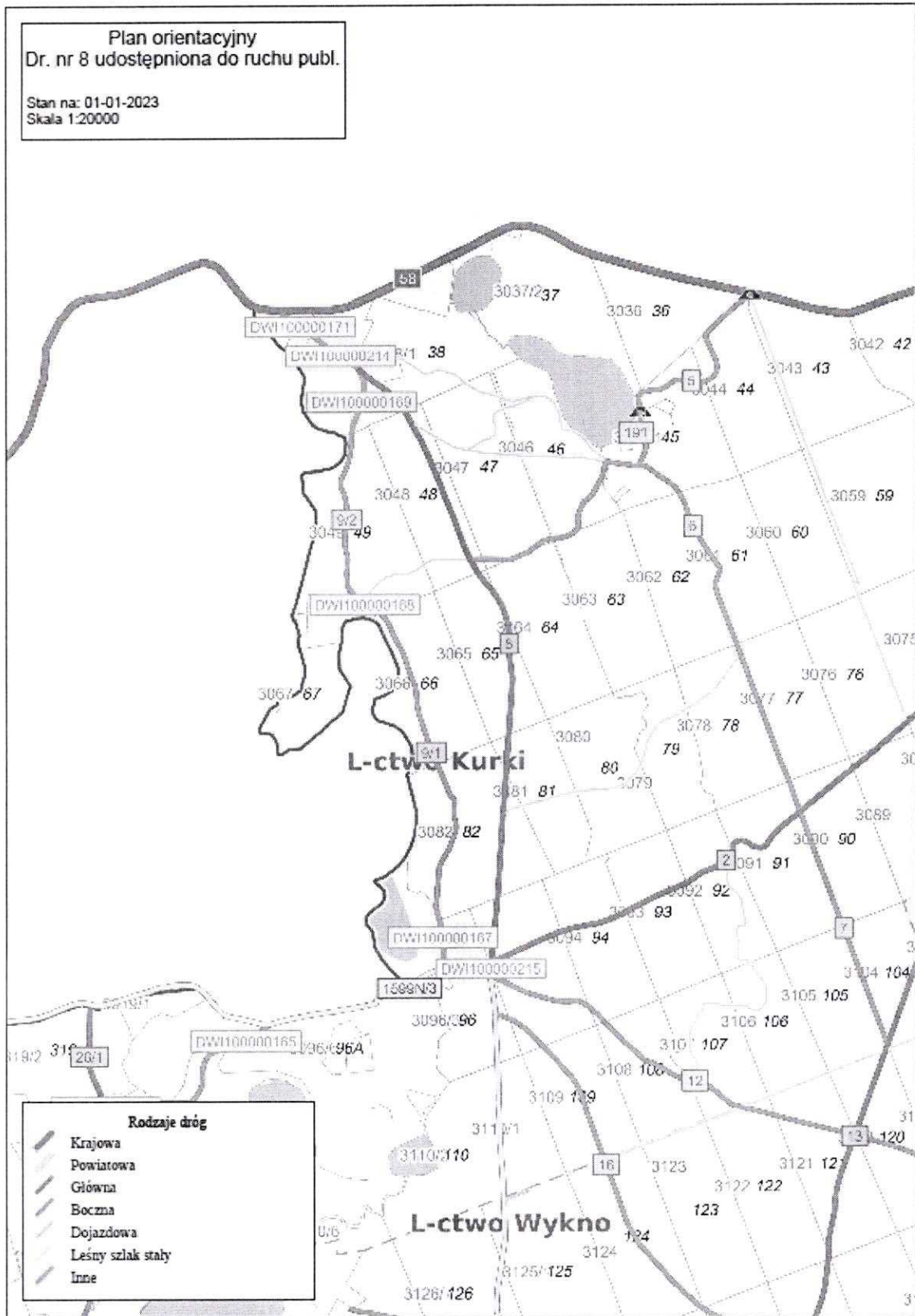
Osoba odpowiedzialna za utrzymanie wprowadzonej organizacji ruchu jest obowiązana do stałej kontroli stanu technicznego oznakowania znaków drogowych i urządzeń bezpieczeństwa ruchu drogowego. Należy zabezpieczyć interesy osób trzecich, a zwłaszcza bezpieczeństwo pieszych i pojazdów poruszających się po przedmiotowej drodze.

NADLEŚNICZY  
Nadleśnictwo Nidzica  
  
Grzegorz Tarkowski

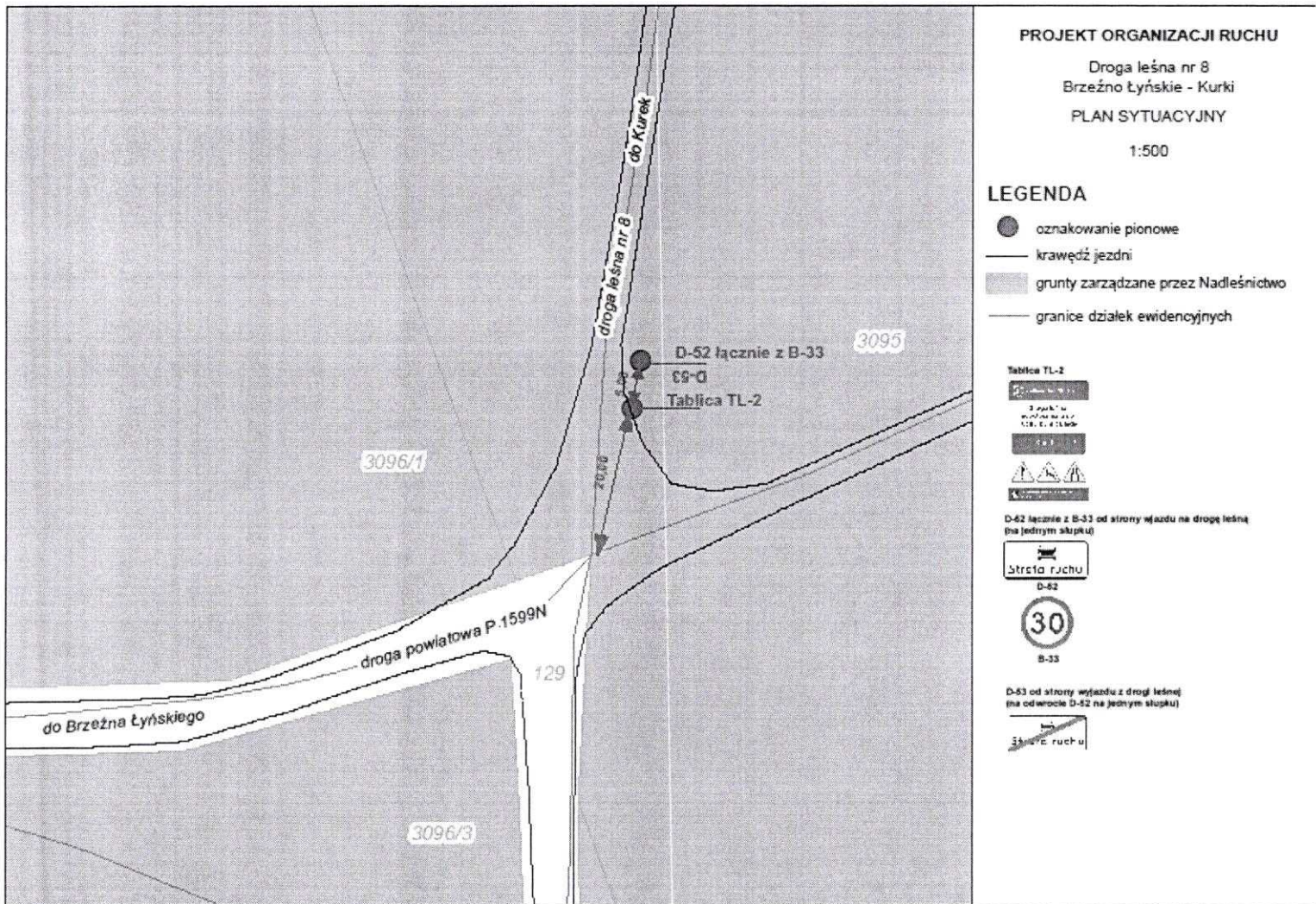
## WYKAZ ZNAKÓW DROGOWYCH:

Lp.	Znak (kod znaku)	Znak	Ilość
1	TL-2		1
2			1
3	D-52		2
4	D-53		2
5	B-33		2

Plan orientacyjny drogi nr 8 udostępnionej do ruchu publicznego:



Plan sytuacyjny drogi Brzeźno Łyńskie - Kurki:



Plan sytuacyjny drogi Kurki – Brzeźno Łyńskie:

