











Rys. 2.1 Mapa sytuacyjno-wysokościowa Zalewu Zemborzyckiego w skali 1:2 000
Arkusz 2

Oznaczenia

-  zarys zlewni zbrojonej
-  zarys oddziaływania zamierzonego korytka z wód
-  granice nieruchomości
-  granice nieruchomości
-  49 - ZEMBORZYCE KOŚCIELNE II
-  50 - ZEMBORZYCE KOŚCIELNE III
-  51 - ZEMBORZYCE KOŚC. IV
-  58 - LAS DĄBROWA I
-  Zapora ciekowa
-  0+500
-  0+500

