

Zarządzenie Nr 2/2014
Regionalnego Dyrektora Ochrony Środowiska
w Katowicach
z dnia 25 lipca 2014r.

w sprawie wyznaczenia szlaków ruchu pieszego oraz miejsc wspinaczki w rezerwacie przyrody
„Sokole Góry”

Na podstawie art. 15 ust. 1 pkt 15, 17 ustawy z dnia 16 kwietnia 2004r. o ochronie przyrody (Dz. U. z 2013 r. poz. 627, 628 i 842 oraz z 2014 r. poz. 805 i 850) zarządza się, co następuje:

§ 1. Wyznacza się szlaki ruchu pieszego, których przebieg określają załączniki nr 1 i 2 do zarządzenia:

- 1) szlaki turystyczne:
 - a) szlak czerwony „Orlich Gniazd”,
 - b) szlak czarny „im. Barbary Rychlik”;
- 2) ścieżkę edukacyjno-przyrodniczą;
- 3) ścieżkę „Dróżka Św. Idziego”.

§ 2. Wyznacza się miejsca wspinaczki – drogi wspinaczkowe na skałach, o nazwach zwyczajowych: „Pielgrzym”, „Bonifacy” („Boniek”), zgodnie z załącznikami nr 1, 2 i 3 do zarządzenia.

§ 3. Zarządzenie wchodzi w życie z dniem podpisania.


Regionalny Dyrektor Ochrony Środowiska
w Katowicach
mgr Bernard Błaszczak

Załączniki do zarządzenia Nr 26/2014 Regionalnego Dyrektora Ochrony Środowiska w Katowicach z dnia 25 lipca 2014r. w sprawie wyznaczenia szlaków ruchu pieszego oraz miejsc wspinaczki w rezerwacie przyrody „Sokole Góry”.

Załącznik Nr 1

Przebieg szlaków ruchu pieszego oraz lokalizacja miejsc wspinaczki na terenie rezerwatu przyrody „Sokole Góry”.

Obiekt	Lokalizacja*
1. Szlak turystyczny czerwony „Orlich Gniazd”	Rozpoczyna swój przebieg przy północnej granicy rezerwatu. Biegnie linią oddziałową 348/349 pomiędzy wniesieniami Pustelnicy i Puchacza w kierunku południowym. Następnie prowadzi linią oddziałową 348/351, przez fragment pododdziału 351b, linią oddziałową 348/351, a następnie przez pododdział 348j, ku wschodniej granicy rezerwatu.
2. Szlak turystyczny czarny „im. Barbary Rychlik”	Fragment szlaku przechodzi przez pododdział 348a w północnej części rezerwatu, w kierunku wschodnim.
3. Ścieżka edukacyjno-przyrodnicza	Rozpoczyna swój bieg przy zachodniej granicy rezerwatu. Prowadzi linią oddziałową 343/350, kierując się przez pododdział 350b, mijając skałę o nazwie „Pielgrzym”; dalej przez pododdział 350c obok skały o nazwie „Bonifacy”, ku szczytom „Góry Sokolej” (punkt widokowy). Następnie schodząc z ww. punktu widokowego, ścieżka biegnie schodami drewnianymi w kierunku północnym, w pobliżu otworu wejściowego „Jaskini Pod Sokolą Górą”. Potem ścieżka się zapętla do skały o nazwie „Pielgrzym”, dalej wraca do granicy rezerwatu. Biegnie północną granicą rezerwatu w kierunku wschodnim. Następnie wchodzi do rezerwatu w oddziale 349: prowadzi obok otworu wejściowego „Jaskini Koralewej” i „Jaskini Olsztyńskiej”, dalej schodami drewnianymi w kierunku północnej granicy rezerwatu.
4. Ścieżka „Dróżka Św. Idziego”	Fragment szlaku przechodzi przez pododdział 348a w północnej części rezerwatu, w kierunku wschodnim.
5. Miejsca wspinaczki: 1) Skała „Pielgrzym” 2) Skała „Bonifacy”(„Boniek”)	Pododdziały: 1) 350b 2) 350c

* Zgodnie z Planem Urządzenia Lasu Nadleśnictwa Złoty Potok na lata 01.01.2006r. - 31.12.2015r., obręb Złoty Potok.

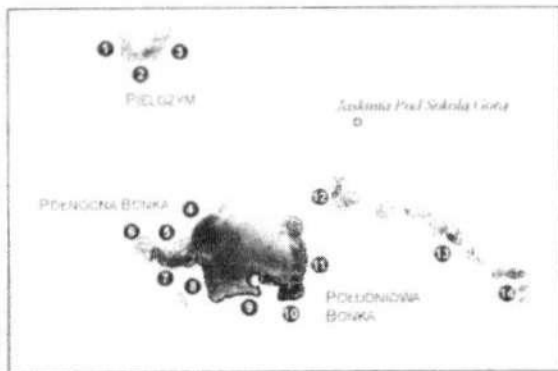
Mapa rezerwatu przyrody Sokole Góry.



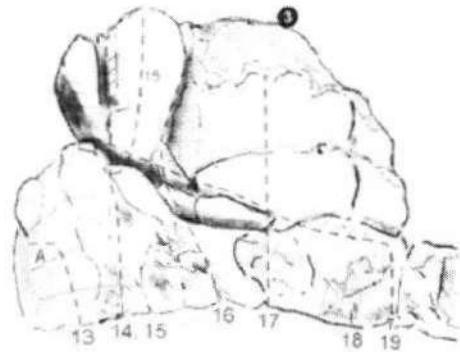
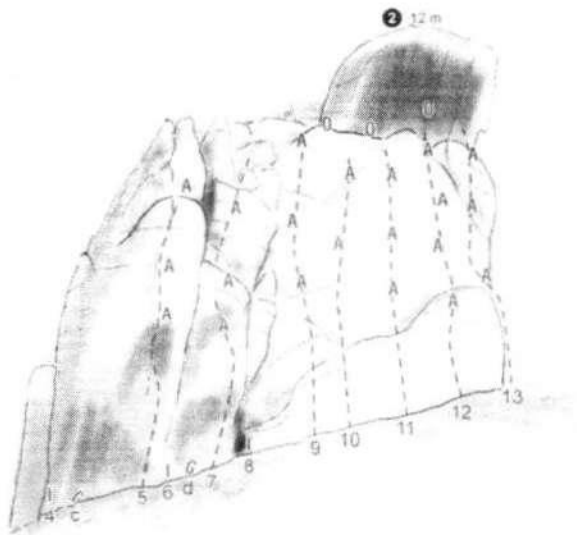
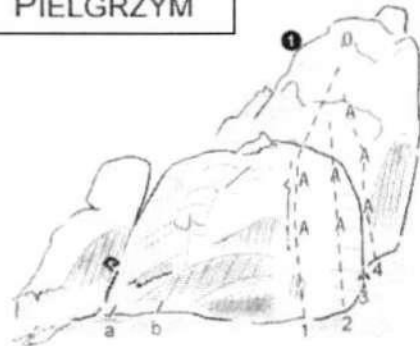
mgr Berta W. Siołczyk

Załącznik Nr 3

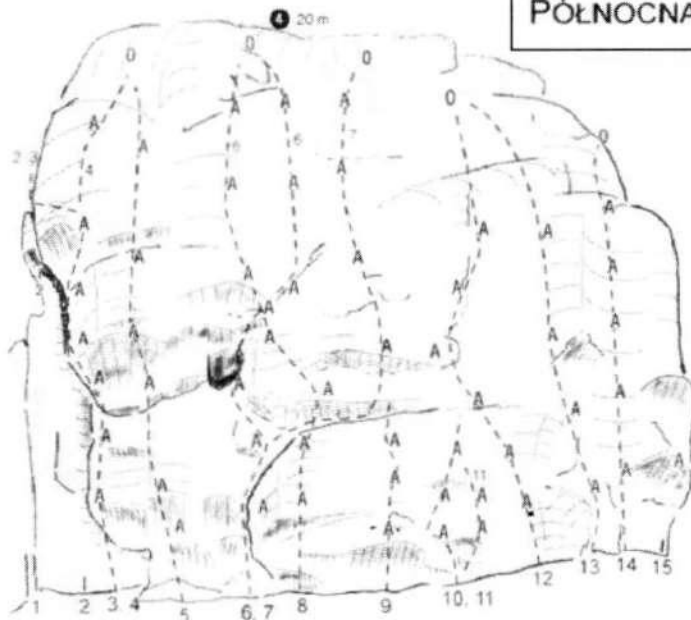
Miejsca wspinaczki – drogi wspinaczkowe na skałach, o nazwach zwyczajowych:
„Pielgrzym”, „Bonifacy” („Boniek”).



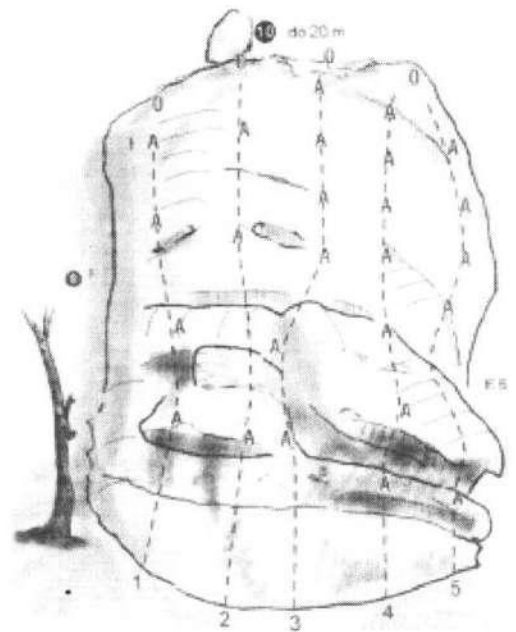
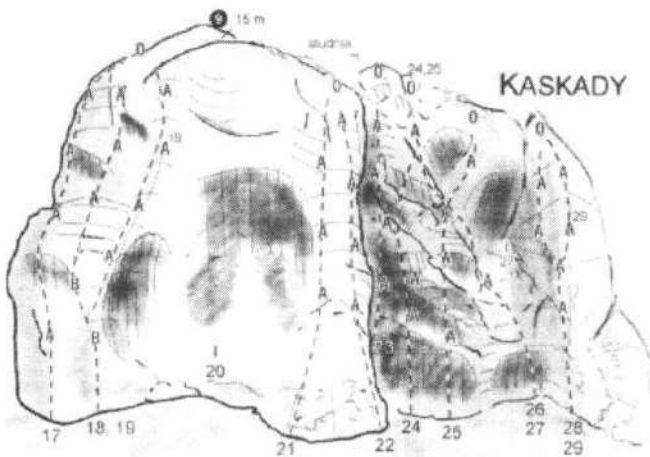
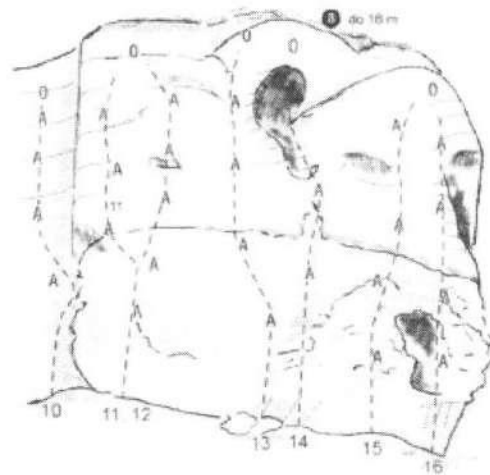
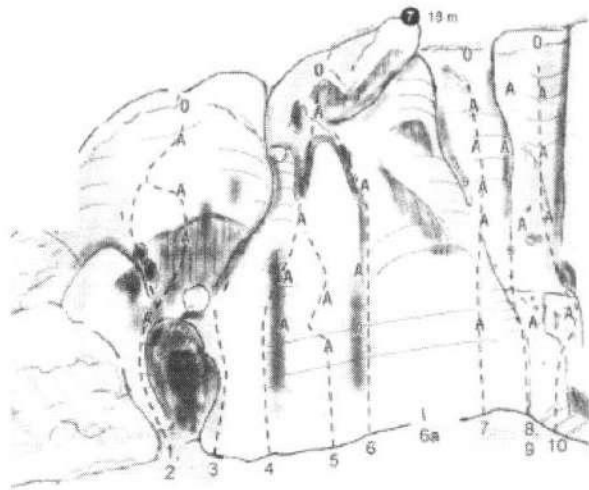

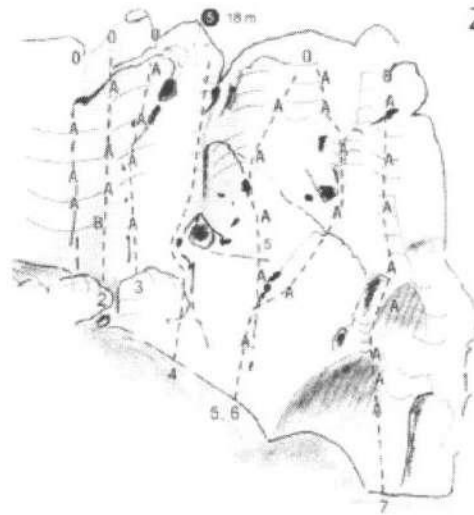
PIELGRZYM



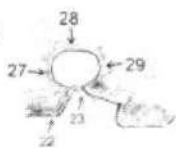
PÓŁNOCNA BOŃKA



ZÓŁTY OKAP



STUDNIA



Autor skaloplanów: Paweł Haciski

Legenda:

- A – lokalizacja punktu asekuracyjnego,
- 0 – lokalizacja stanowiska zjazdowego,
- 1-29, a-d – drogi wspinaczkowe.