

**ZARZĄDZENIE
REGIONALNEGO DYREKTORA OCHRONY ŚRODOWISKA W BYDGOSZCZY**

z dnia 5 marca 2020 r.

**zmieniające zarządzenie w sprawie ustanowienia planu ochrony dla rezerwatu przyrody
"Kruszyn"**

Na podstawie art. 19 ust. 6 ustawy z dnia 16 kwietnia 2004 roku o ochronie przyrody (Dz. U. z 2020 r., poz. 55) zarządza się co następuje:

§ 1. W zarządzeniu Regionalnego Dyrektora Ochrony Środowiska w Bydgoszczy z dnia 29 marca 2017 r. w sprawie ustanowienia planu ochrony dla rezerwatu przyrody „Kruszyn” (Dz. Urz. Woj. Kuj.-Pom. z 2017 r. poz. 1360) wprowadza się następujące zmiany:

- 1) załącznik nr 1 otrzymuje brzmienie określone w załączniku nr 1 do niniejszego zarządzenia;
- 2) po § 5 dodaje się § 5a w brzmieniu: „Opis granic obszaru Natura 2000 Dolina Środkowej Noteci i Kanału Bydgoskiego PLB300001 w części pokrywającej się z rezerwatem, w postaci współrzędnych punktów ich załamania w układzie współrzędnych płaskich prostokątnych PL-1992, stanowi załącznik nr 3 do zarządzenia”;
- 3) po § 5a dodaje się § 5b w brzmieniu: „Mapa obszaru Natura 2000 Dolina Środkowej Noteci i Kanału Bydgoskiego PLB300001 wraz z leżącym w jego granicach rezerwatem przyrody Kruszyn, stanowi załącznik nr 4 do zarządzenia”;
- 4) dodaje się załącznik nr 3 w brzmieniu określonym w załączniku nr 2 do niniejszego zarządzenia;
- 5) dodaje się załącznik nr 4 w brzmieniu określonym w załączniku nr 3 do niniejszego zarządzenia.

§ 2. Uchyła się zarządzenie Regionalnego Dyrektora Ochrony Środowiska w Bydgoszczy z dnia 20 czerwca 2018 r. zmieniające zarządzenie w sprawie planu ochrony rezerwatu przyrody „Kruszyn” (Dz. Urz. Woj. Kuj.-Pom. z 2019 r. poz. 3278).

§ 3. Zarządzenie wchodzi w życie po upływie 14 dni od dnia ogłoszenia.

Załącznik Nr 1 do zarządzenia
Regionalnego Dyrektora Ochrony Środowiska w Bydgoszczy
z dnia 5 marca 2020 r.

Identyfikacja oraz określenie sposobów eliminacji lub ograniczania istniejących i potencjalnych zagrożeń wewnętrznych i zewnętrznych oraz ich skutków na obszarze rezerwatu

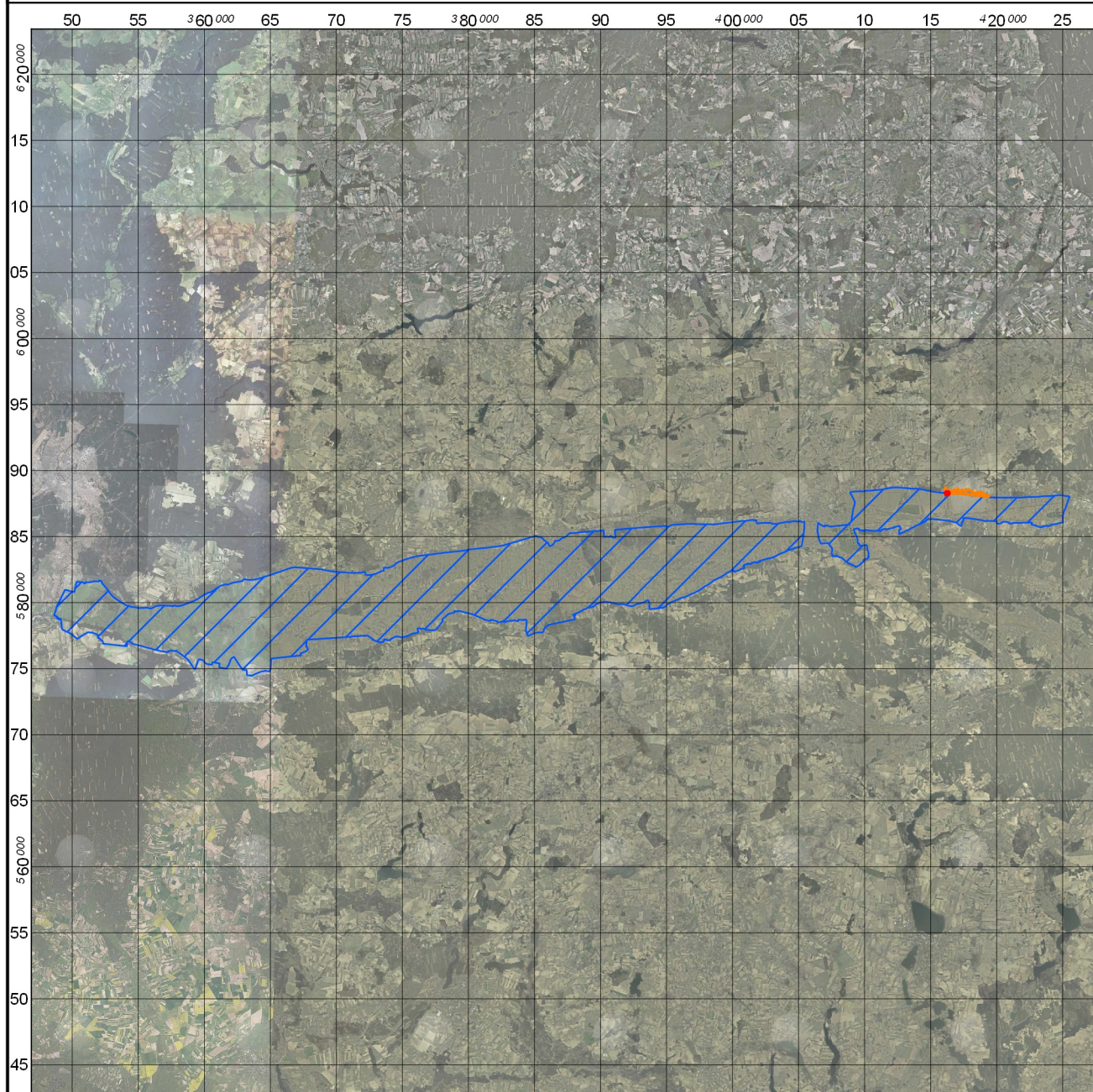
Lp.	Identyfikacja zagrożeń istniejących i potencjalnych zagrożeń wewnętrznych i zewnętrznych	Sposoby eliminacji lub ograniczania istniejących i potencjalnych zagrożeń wewnętrznych i zewnętrznych oraz ich skutków
1	Jedynym zagrożeniem stwierdzonym na terenie rezerwatu jest zniekształcenie zespołów leśnych w rezerwacie, na skutek występowania na siedlisku grądowym gatunku obcego geograficznie - robinii akacjowej. Jest to zagrożenie wewnętrzne, istniejące.	Renaturalizacja, zgodnie z typem ekosystemu naturalnego, składu gatunkowego i struktury przestrzennej drzewostanów rezerwatu.

Załącznik Nr 2 do zarządzenia
Regionalnego Dyrektora Ochrony Środowiska w Bydgoszczy
z dnia 5 marca 2020 r.



**Opis granic obszaru Natura 2000 Dolina Środkowej Noteci i Kanału Bydgoskiego PLB300001 w części
pokrywającej się z rezerwatem, w postaci współrzędnych punktów ich załamania w układzie
współrzędnych płaskich prostokątnych PL-1992**

nr	x	y
1	588283,55	416237,80
2	588281,50	416253,12
3	588280,55	416250,26
4	588281,73	416238,36
5	588283,55	416237,80

**Mapa obszaru Natura 2000 Dolina Środkowej Noteci i Kanału Bydgoskiego PLB300001
wraz z leżącym w jego granicach rezerwatem przyrody Kruszyn**



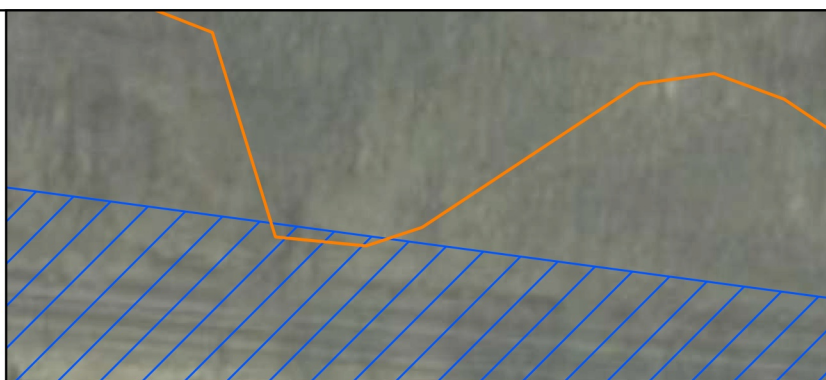
Objaśnienia

-  Granica rezerwatu przyrody
-  Granica obszaru Natura 2000

Ortofotomapa: Główny Urząd Geodezji i Kartografii,
usługa przeglądania 2018-01-24

Układ współrzędnych: PL-1992

0 20 40 m



UZASADNIENIE

Plan ochrony rezerwatu przyrody „Kruszyn” jest dokumentem określającym sposoby ochrony w celu zachowania zboczy pradoliny Noteci z fragmentami typowo wykształconych grądów zboczowych. Rezerwat przyrody „Kruszyn” został ustanowiony zarządzeniem Ministra Ochrony Środowiska, Zasobów Naturalnych i Leśnictwa z dnia 25 lipca 1997 r. w sprawie uznania za rezerwat przyrody (M. P. Nr 56, poz. 539). Aktualnie obowiązuje zarządzenie Regionalnego Dyrektora Ochrony Środowiska w Bydgoszczy z dnia 2 listopada 2015 r. w sprawie rezerwatu przyrody Kruszyn (Dz. Urz. Woj. Kuj-Pom. poz. 3330).

Plan ochrony został ustanowiony zarządzeniem Regionalnego Dyrektora Ochrony Środowiska w Bydgoszczy z dnia 29 marca 2017 r. w sprawie ustanowienia planu ochrony dla rezerwatu przyrody „Kruszyn” (Dz. Urz. Woj. Kuj-Pom. poz. 1360).

Do planu ochrony wprowadzono zmiany zarządzeniem Regionalnego Dyrektora Ochrony Środowiska w Bydgoszczy z dnia 20 czerwca 2018 r. zmieniającym zarządzenie w sprawie ustanowienia planu ochrony dla rezerwatu przyrody "Kruszyn" (Dz. Urz. Woj. Kuj-Pom. 2018 r., poz. 3278). Minister Środowiska pismem z dnia 29 października 2019 r., DOP-WOŚ.074.61.2018.KW, poinformował Regionalnego Dyrektora Ochrony Środowiska w Bydgoszczy, że po dokonaniu kontroli powyższego zarządzenia, na podstawie § 5 ust. 2 i 3 rozporządzenia Prezesa Rady Ministrów z dnia 23 grudnia 2009 r. w sprawie trybu kontroli aktów prawa miejscowego ustanowionych przez wojewodę i organy niespolonej administracji rządowej (Dz. U. Nr 222, poz. 1754), stwierdzono potrzebę jego zmiany we własnym zakresie.

Zgodnie z ww. pismem Ministra Środowiska:

„W wyniku przeprowadzonej kontroli stwierdzono uchybienia uzasadniające zmianę we własnym zakresie niektórych postanowień wynikających z kontrolowanego zarządzenia. Rozwiązania przyjęte w § 1 w ust. 2-4 kontrolowanego zarządzenia są niezgodne z regulacją § 89 ust. 1 w zw. z § 143 załącznika do rozporządzenia Prezesa Rady Ministrów z dnia 20 czerwca 2002 r. w sprawie Zasad techniki prawodawczej (Dz. U. z 2016 r. poz. 283). § 1 ust. 2 kontrolowanego zarządzenia przewiduje dodanie § 6. W tym miejscu należy zwrócić uwagę, że § 6 już w zmienianym akcie prawnym istnieje. Analogicznie § 1 ust. 3 kontrolowanego zarządzenia przewiduje dodanie § 7. Ponadto § 1 ust. 4 przewiduje zastosowanie rozwiązania, iż dotychczasowy § 6 staje się § 8. Tymczasem należy podkreślić, że zgodnie z § 89 ust. 1 w zw. z § 143 Zasad techniki prawodawczej, jeżeli do tekstu ustawy dodaje się nowe artykuły, zachowuje się dotychczasową numerację, dodając do numeru nowego artykułu małą literę alfabetu łacińskiego, z załączeniem liter właściwych tylko językowi polskiemu, z zachowaniem ciągłości alfabetycznej, co wyraża się zwrotem: „po art. X dodaje się art. Xa w brzmieniu...”. Z uwagi na powyższe, w pierwotnym zarządzeniu po § 5 powinien zostać dodany § 5a w brzmieniu nadanym przez § 1 ust. 2 kontrolowanego aktu („Opis granic obszaru Natura 2000”) i § 5b w brzmieniu nadanym przez § 1 ust. 3 kontrolowanego aktu („Mapa obszaru Natura 2000”), a nadto z kontrolowanego zarządzenia powinien zostać usunięty § 1 ust. 4. Ponadto załączniki o nr 3 i nr 4, o których mowa odpowiednio w § 1 ust. 2 i ust. 3 opiniowanego zarządzenia nie występują w akcie pierwotnym, więc powinny zostać dodane w akcie zmieniającym. Samo ich umocowanie w treści zarządzenia zmieniającego nie jest wystarczające. Jednocześnie pragnę zauważyć, że w uzasadnieniu kontrolowanego zarządzenia brakuje informacji, czy w ramach udostępnienia jego

projektowi społeczeństwu, wpłynęły jakieś uwagi, a jeśli tak, to czy zostały one i w jakim zakresie uwzględnione, czy też ich nie uwzględniono oraz czy przedstawione opinie miały charakter pozytywny czy negatywny. Ponadto niepoprawna jest redakcja § 1, w którym wyliczenia dokonano w formie ustępów, podczas gdy poprawnie wyliczenie powinno mieć formę punktów, zgodnie z § 56 ust. 1 w zw. z § 143 załącznika do rozporządzenia Prezesa Rady Ministrów z dnia 20 czerwca 2002 r. w sprawie Zasad techniki prawodawczej.”

Zgodnie z ww. uwagami zmieniono numerację punktów i ustępów oraz tytuły i numerację załączników. Dodatkowo wyjaśniam, że obwieszczeniem znak WOP.6202.2.2018.JC.2 z dnia 28 marca 2018 r., Regionalny Dyrektor Ochrony Środowiska w Bydgoszczy zawiadomił o możliwości udziału społeczeństwa w postępowaniu poprzez zapoznanie się z projektem zmiany planu ochrony dla rezerwatu przyrody „Kruszyn” i możliwości składania uwag i wniosków. Projekt zamieszczono w publicznie dostępnym wykazie danych ekoportal.gov.pl (pod numerem karty 352/2018). Do Regionalnej Dyrekcji Ochrony Środowiska nie wpłynęły żadne uwagi w ramach udziału społeczeństwa.

Niniejsze zarządzenie zostało poprawione zgodnie z uwagami Ministerstwa Środowiska a korekty dotyczyły m.in. zmiany numeracji paragrafów, zmiany numeracji załączników, zamiany ustępów na punkty, czyli miały charakter wyłącznie redakcyjny. Faktycznie treść zarządzenia nie zmienia się, zatem uznano, że nie mają zastosowania zapisy art. 19 ust. 3 ustawy z dnia 16 kwietnia 2004 r. o ochronie przyrody (Dz. U. z 2020 r. poz. 55). Niniejszy projekt nie wymaga udziału społeczeństwa o którym mowa w art. 19 ust. 1a ww. ustawy oraz opiniowania i dokonywania innych uzgodnień o których mowa w ww. ustawie i Rozporządzeniu Ministra Środowiska z dnia 12 maja 2005 r. w sprawie sporządzania projektu planu ochrony dla parku narodowego, rezerwatu przyrody i parku krajobrazowego, dokonywania zmian w tym planie oraz ochrony zasobów, tworów i składników przyrody (Dz. Urz. Nr 94 poz. 794).

Na podstawie art. 59 ust. 2 ustawy z dnia 23 stycznia 2009 r. o wojewodzie i administracji rządowej w województwie (Dz. U. z 2019 r. poz. 1464), projekt został uzgodniony pozytywnie przez Wojewodę Kujawsko-Pomorskiego pismem znak WIR.IX.710.1.2020 z dnia 21 lutego 2020 r.