

Województwo: POMORSKIE
Powiat: wejherowski
Gmina: Choczewo
Obszar: Kierzkowo 0016
Dzielnica nr: 290/4, 311, 319/2, 337/1, 348 i inne
ID: GD.6640.359.2024
UKŁAD 2000, H (PL-EVRF2007-NH)

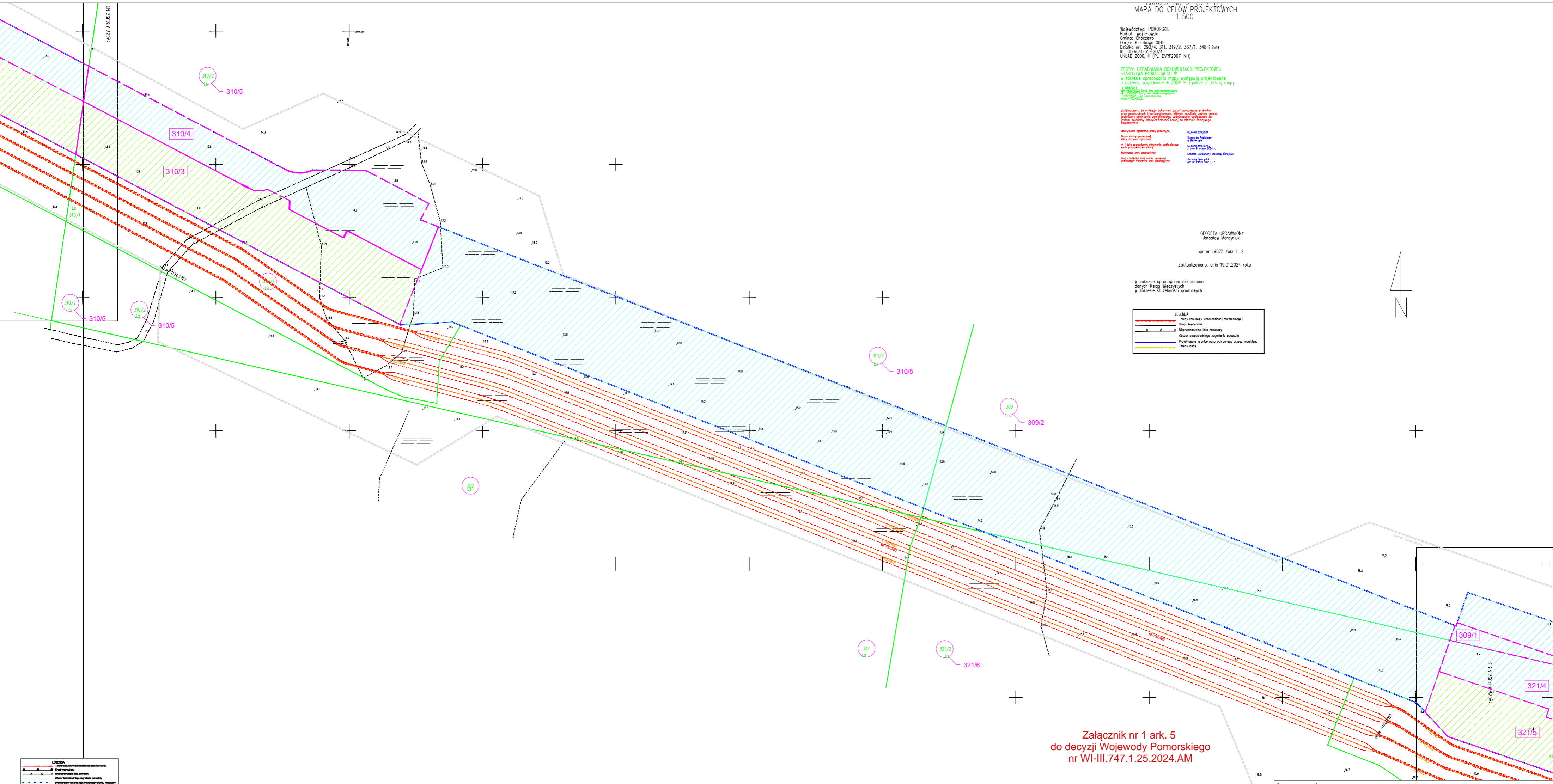
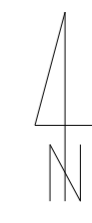
ZESPÓŁ UZGADNIANIWA DOKUMENTACJI PROJEKTOWEJ
STAROSTWA POWIATOWEGO W
zakresie opracowania mapy występującej projektowane
urządzenie zgodne w ZUBP - zgodnie z treścią mapy

Załącznik nr 1 ark. 5
do decyzji Wojewody Pomorskiego
nr WI-III.747.1.25.2024.AM

GEODETA UPRAWNIONY
Jarosław Marcyniuk
upr nr 19875 zakr 1, 2
Zakwalifikowano, dnia 19.01.2024 roku

W zakresie opracowania nie badano
danych KSiG-Wiecznych
w zakresie służebności gruntowych

LEGENDA	
	tereny zabudowy (jednostkowej) mieszkalnej
	drogi asfaltowe
	nieprzerwanego linii zabudowy
	obszar inwentaryzacji zagospodarowania
	projektowane granice posesi strawnego brzoju morskiego
	tereny łąki



Załącznik nr 1 ark. 5
do decyzji Wojewody Pomorskiego
nr WI-III.747.1.25.2024.AM

LEGENDA	
	tereny zabudowy (jednostkowej) mieszkalnej
	drogi asfaltowe
	nieprzerwanego linii zabudowy
	obszar inwentaryzacji zagospodarowania
	projektowane granice posesi strawnego brzoju morskiego
	tereny łąki

ARKUSZ NR 5 (z 12)
MAPA DO CELOW PROJEKTOWYCH
1:500

Województwo: POMORSKIE
Powiat: wejherowski
Gmina: Choczewo
Obszar: Kierzkowo 0016
Dzielnica nr: 290/4, 311, 319/2, 337/1, 348 i inne
ID: GD.6640.359.2024
UKŁAD 2000, H (PL-EVRF2007-NH)

ZESPÓŁ UZGADNIANIWA DOKUMENTACJI PROJEKTOWEJ
STAROSTWA POWIATOWEGO W
zakresie opracowania mapy występującej projektowane
urządzenie zgodne w ZUBP - zgodnie z treścią mapy

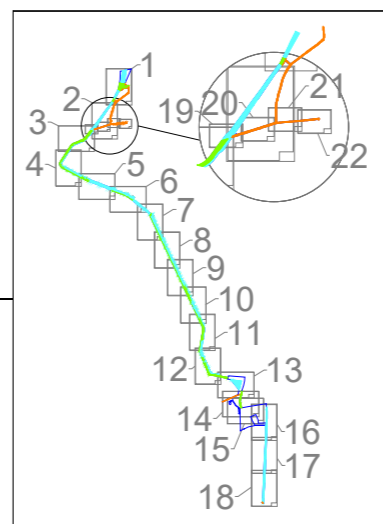
Załącznik nr 1 ark. 5
do decyzji Wojewody Pomorskiego
nr WI-III.747.1.25.2024.AM

GEODETA UPRAWNIONY
Jarosław Marcyniuk
ul. Zwircewa 21, 84-240-Bieda
upr nr 19875 zakr 1, 2
NIP 563 166 39 35

W zakresie opracowania nie badano
danych KSiG-Wiecznych
w zakresie służebności gruntowych



Legenda	
	-obszar, w stosunku do którego decyzja o ustaleniu lokalizacji strategicznej inwestycji w zakresie sieci przesyłowej ma wywołać skutek, o którym mowa w art. 22 ust. 5, w związku z art. 22 ust. 1 ustawy z dn. 24 lipca 2015 r. o przygotowaniu i realizacji strategicznych inwestycji w zakresie sieci przesyłowych
	-obszar, w stosunku do którego decyzja o ustaleniu lokalizacji strategicznej inwestycji w zakresie sieci przesyłowej ma wywołać skutek, o którym mowa w art. 22 ust. 1, w tym obszarze objętego zakazem lub nakazem, o którym mowa w art. 22 ust. 2 pkt 1 i 2 ustawy z dnia 24 lipca 2015 r. o przygotowaniu i realizacji strategicznych inwestycji w zakresie sieci przesyłowych
	-obszar, w stosunku do którego decyzja o ustaleniu lokalizacji strategicznej inwestycji w zakresie sieci przesyłowej ma wywołać skutek, o którym mowa w art. 23 ust. 1a ustawy z dn. 24 lipca 2015 r. o przygotowaniu i realizacji strategicznych inwestycji w zakresie sieci przesyłowych
	-linia rozgraniczająca teren inwestycji, które stanowią linie podziału nieruchomości, zgodnie z art. 19 ust. 1 Ustawy
	- numer działki objętej wnioskiem;
	- nowy numer działki w związku z jej podziałem (tu: zmiana z 290/4 na 290/7)
	- granica terenu objętego wnioskiem
	- numer działki objętej wnioskiem;
	- działka nie objęta podziałem



Imię i nazwisko Projektant: mgr inż. Bartosz Giza	Specjalizacja Instalacyjna w zakresie sieci, instalacji i urządzeń elektrycznych i elektroenergetycznych.	Nr uprawnień PDL/0067/POOE/12
Sprawdzający: mgr inż. Marcin Maksymik	Instalacyjna w zakresie sieci, instalacji i urządzeń elektrycznych i elektroenergetycznych.	POM/0308/PWBE/17
 	Nazwa obiektu budowlanego: Budowa infrastruktury przesyłowej energii elektrycznej z Morskiej Farmy Wiatrowej BC-Wind do Krajowego Systemu Elektroenergetycznego	Numer projektu: 2022_061 Format: A2 Skala: 1:1000
	Nazwa rysunku: Projekt zagospodarowania terenu	Data utworzenia: 2024.09.20 Data sprawdzenia: 2024.09.20 Nr rysunku: BC-MFW-DRA Arkusz: 5/22