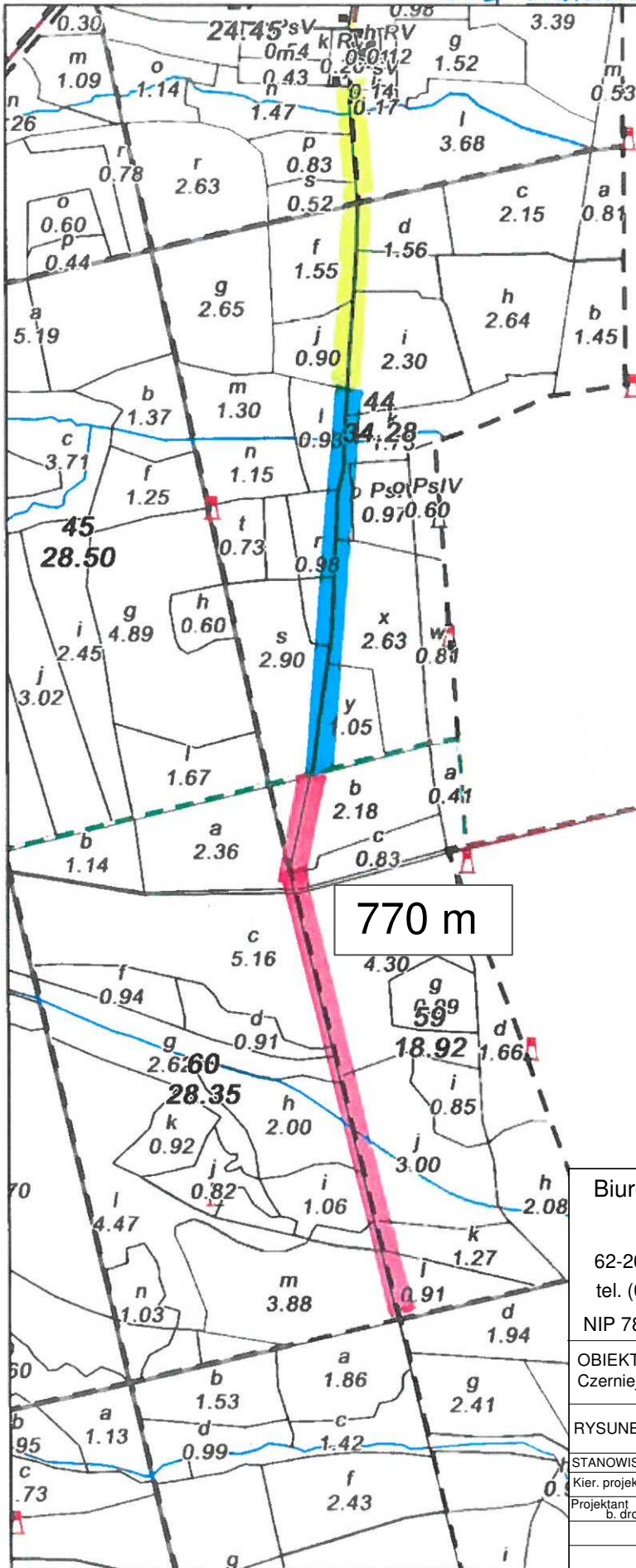


OPCJA 2 Podstolice 770mb, Nekielka 530mb, 450mb.



Nadleśnictwo Czerniejewo  
Stan na 05-07-2022

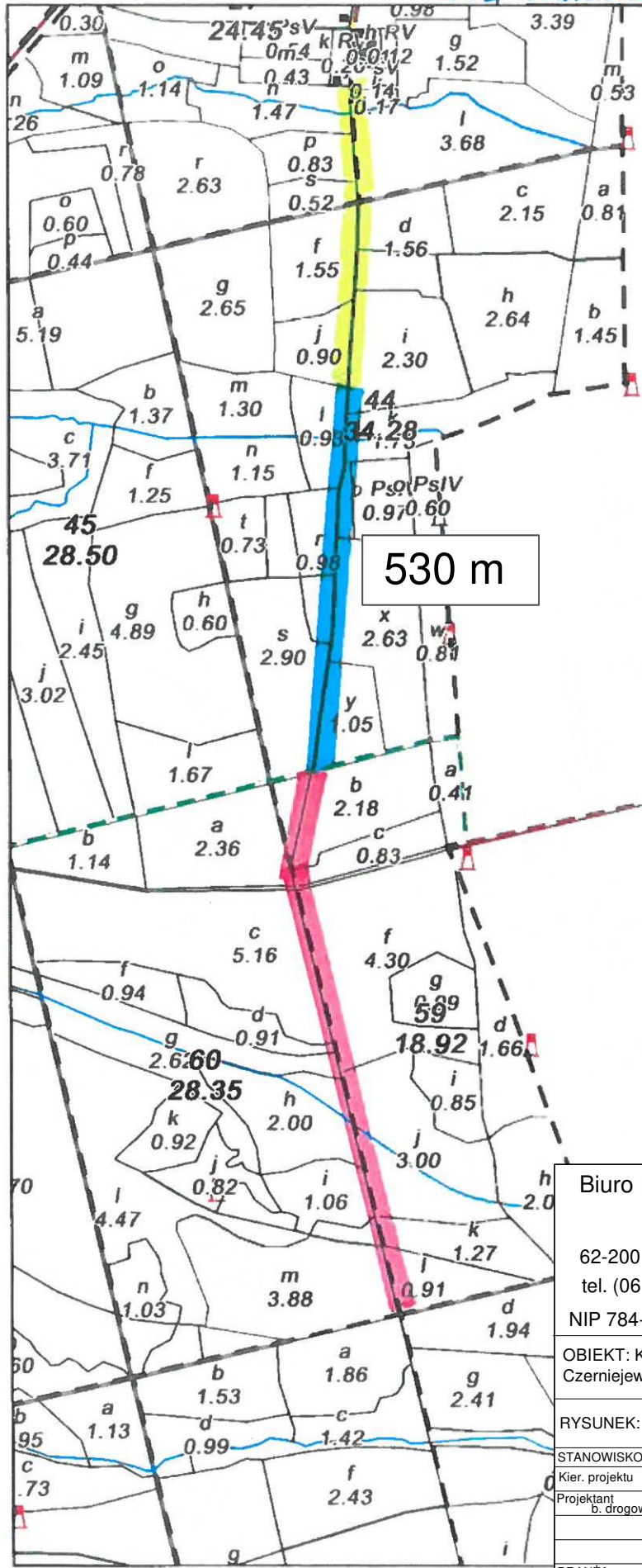
Skala 1:7500  
0 50 100 m


Legenda:

- Droga publiczna
- Rowy
- Droga leśna
- Linie podziału powierzchniowego
- Linie energetyczne
- Inne
- Inne obiekty infrastruktury
- Nadleśnictwa
- Oddziały
- Ambona
- Wydzielenia
- Leśnictwa
- Miejscowość

Biuro Inżynieryjno - Techniczne <b>"K I E R"</b> 62-200 Gniezno Os. Wł. Łokietka 18/5 tel. (061) 425 22 11 lub 507 172 128 NIP 784-125-99-64 REGON 634460624		Inwestor Nadleśnictwo Czerniejewo Główna 5 62-250 Czerniejewo			
OBIEKT: Konserwacja bieżąca dróg leśnych gruntowych w Nadleśnictwie Czerniejewo - Pakiet nr 2 Zamówienie opcjonalne					
RYSUNEK: Plan sytuacyjny dróg Leśnictwa Podstolice			Nr 2.7		
STANOWISKO	IMIĘ I NAZWISKO	Nr UPR.	DATA	PODPIS	
Kier. projektu	mgr inż. Mieczysław Lebedyński	164/88/PW	VII 2022		
Projektant b. drogowa	mgr inż. Iwona Lebedyńska	WKP/0125/PWOD/18	VII 2022		
BRANŻA Drogowa	STADIUM DP	ROK OPR. 2022	NR ZLEC.	SKALA	EGZEMPLARZ

OPCJA 2 Padstódice 770mb, Nekielka 530mb, 450mb.





Nadleśnictwo Czerniejewo  
Stan na 05-07-2022

Skala 1:7500  
0 50 100 m

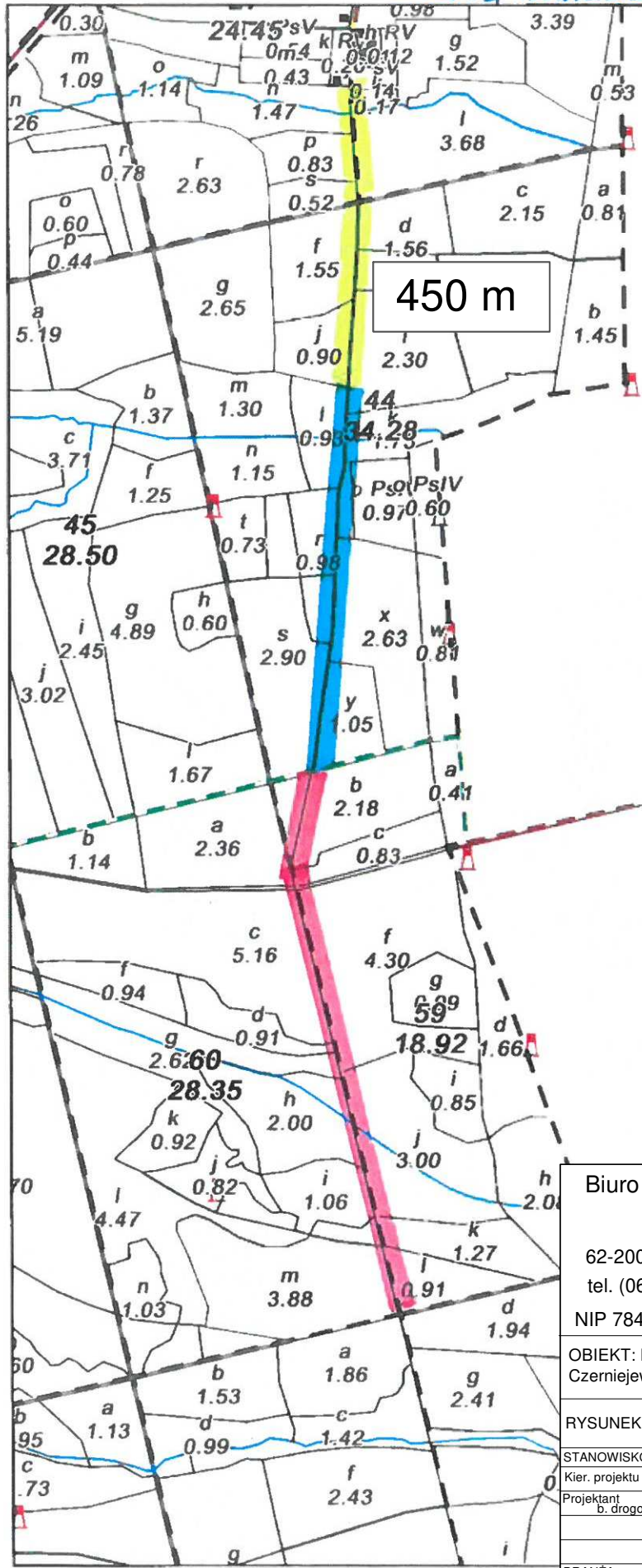
**Legenda:**


Droga publiczna	Inne obiekty infrastruktury
Rowy	Nadleśnictwa
Droga leśna	Oddziały
Linie podziału powierzchniowego	Ambona
Linie energetyczne	Wydzielenia
Inne	Leśnictwa
	Miejscowość

<b>Biuro Inżynieryjno - Techniczne</b> <b>"KIER"</b> 62-200 Gniezno Os. Wł. Łokietka 18/5 tel. (061) 425 22 11 lub 507 172 128 NIP 784-125-99-64 REGON 634460624		<b>Inwestor</b> Nadleśnictwo Czerniejewo Głözyna 5 62-250 Czerniejewo	
OBIEKT: Konserwacja bieżąca dróg leśnych gruntowych w Nadleśnictwie Czerniejewo - Pakiet nr 2 Zamówienie opcjonalne			
RYSUNEK: Plan sytuacyjny dróg Leśnictwa Nekielka			Nr 2.8
STANOWISKO	IMIĘ I NAZWISKO	Nr UPR.	DATA
Kier. projektu	mgr inż. Mieczysław Łebedyński	164/88/PW	VII 2022
Projektant b. drogowa	mgr inż. Iwona Łebedyńska	WKP/0125/PWOD/18	VII 2022
BRANŻA Drogowa	STADIUM DP	ROK OPR. 2022	NR ZLEC. SKALA EGZEMPLARZ



OPCJA 2 Podstajca 770mb, Nekielka 530mb, 450mb.





Nadleśnictwo Czerniejewo  
Stan na 05-07-2022

Skala 1:7500  
0 50 100 m

Legenda:

Droga publiczna	Inne obiekty infrastruktury
Rowy	Nadleśnictwa
Droga leśna	Oddziały
Linie podziału powierzchniowego	Ambona
Linie energetyczne	Wydzielenia
Inne	Leśnictwa
	Miejscowość

Biuro Inżynieryjno - Techniczne <b>"K I E R"</b> 62-200 Gniezno Os. Wł. Łokietka 18/5 tel. (061) 425 22 11 lub 507 172 128 NIP 784-125-99-64 REGON 634460624	Inwestor Nadleśnictwo Czerniejewo Główna 5 62-250 Czerniejewo
--	--

OBIEKT: Konserwacja bieżąca dróg leśnych gruntowych w Nadleśnictwie Czerniejewo - Pakiet nr 2 Zamówienie opcjonalne

RYSUNEK: Plan sytuacyjny dróg Leśnictwa Nekielka Nr 2.9

STANOWISKO	IMIĘ I NAZWISKO	Nr UPR.	DATA	PODPIS
Kier. projektu	mgr inż. Mieczysław Łebedyński	164/88/PW	VII 2022	
Projektant b. drogowa	mgr inż. Iwona Łebedyńska	WKP/0125/PWOD/18	VII 2022	

BRANŻA Drogowa	STADIUM DP	ROK OPR. 2022	NR ZLEC.	SKALA	EGZEMPLARZ
-------------------	---------------	------------------	----------	-------	------------