

ZARZĄDZENIE NR 2 /2022

REGIONALNEGO DYREKTORA OCHRONY ŚRODOWISKA

W GORZOWIE WIELKOPOLSKIM

z dnia 24 lutego 2022 r.

**w sprawie wyznaczenia szlaków udostępnionych dla ruchu pieszego
w rezerwacie przyrody „Nietoperek”**

Na podstawie art. 15 ust. 1 pkt 15 ustawy z dnia 16 kwietnia 2004 r. o ochronie przyrody (t.j. Dz. U. z 2021 r. poz. 1098, 1718 oraz z 2022 r. poz. 84) zarządza się, co następuje:

§ 1. Wyznacza się szlaki udostępnione dla ruchu pieszego w rezerwacie przyrody „Nietoperek”.

1. Szlaki udostępnione dla ruchu pieszego, zlokalizowane są w granicach administracyjnych gminy Międzyrzecz, powiat międzyrzecki oraz gminy Lubrza, powiat świebodziński, województwo lubuskie.

- 1) Przebieg szlaku nr 1, udostępnionego dla ruchu pieszego w okresie od 15 IV do 31 VIII, na terenie gminy Międzyrzecz, określa załącznik nr 1 do zarządzenia.
- 2) Przebieg szlaku nr 2, udostępnionego dla ruchu pieszego w okresie od 15 IV do 15 X, na terenie gminy Międzyrzecz oraz Lubrza, określają załączniki nr 1, 3 i 4 do zarządzenia.
- 3) Przebieg szlaku nr 3, udostępnionego dla ruchu pieszego w okresie całorocznym, na terenie gminy Międzyrzecz, określają załączniki nr 1 i 2 do zarządzenia.
- 4) Przebieg szlaku nr 4, udostępnionego dla ruchu pieszego w okresie całorocznym, na terenie gminy Lubrza, określają załączniki nr 3 i 4 do zarządzenia.
- 5) Przebieg szlaku nr 5, udostępnionego dla ruchu pieszego w okresie od 16 V do 14 VIII, na terenie gminy Lubrza, określają załączniki nr 3 i 4 do zarządzenia.
- 6) Przebieg szlaku nr 6, udostępnionego dla ruchu pieszego w okresie od 16 IX do 15 X, na terenie gminy Lubrza, określają załączniki nr 3 i 4 do zarządzenia.
- 7) Przebieg szlaku nr 7, udostępnionego dla ruchu pieszego w okresie od 15 IV do 14 VII oraz od 16 VIII do 15 X, na terenie gminy Lubrza, określają załączniki nr 3 i 4 do zarządzenia.

2. Przybywanie na szlakach należy zakończyć najpóźniej godzinę po zachodzie słońca w okresie całego roku.

§ 2. Z dniem wejścia w życie niniejszego zarządzenia traci moc zarządzenie nr 22/2020 Regionalnego Dyrektora Ochrony Środowiska w Gorzowie Wielkopolskim z dnia 28 grudnia 2020 r. w sprawie wyznaczenia szlaku udostępnionego dla ruchu pieszego w rezerwacie przyrody „Nietoperek”.

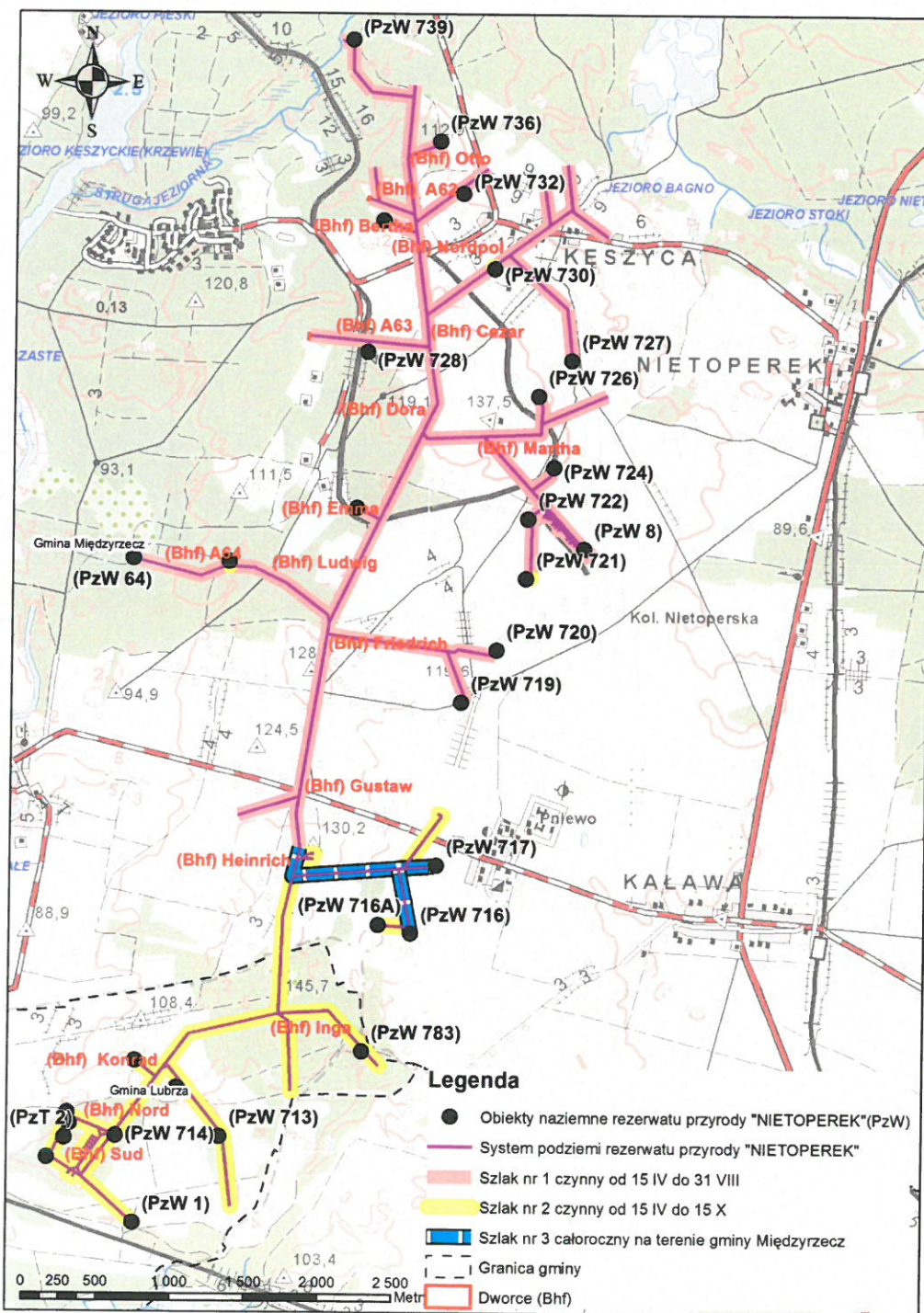
§ 3. Zarządzenie wchodzi w życie z dniem podpisania.

Regionalny Dyrektor
Ochrony Środowiska
w Gorzowie Wielkopolskim
Józef Kruczkowski

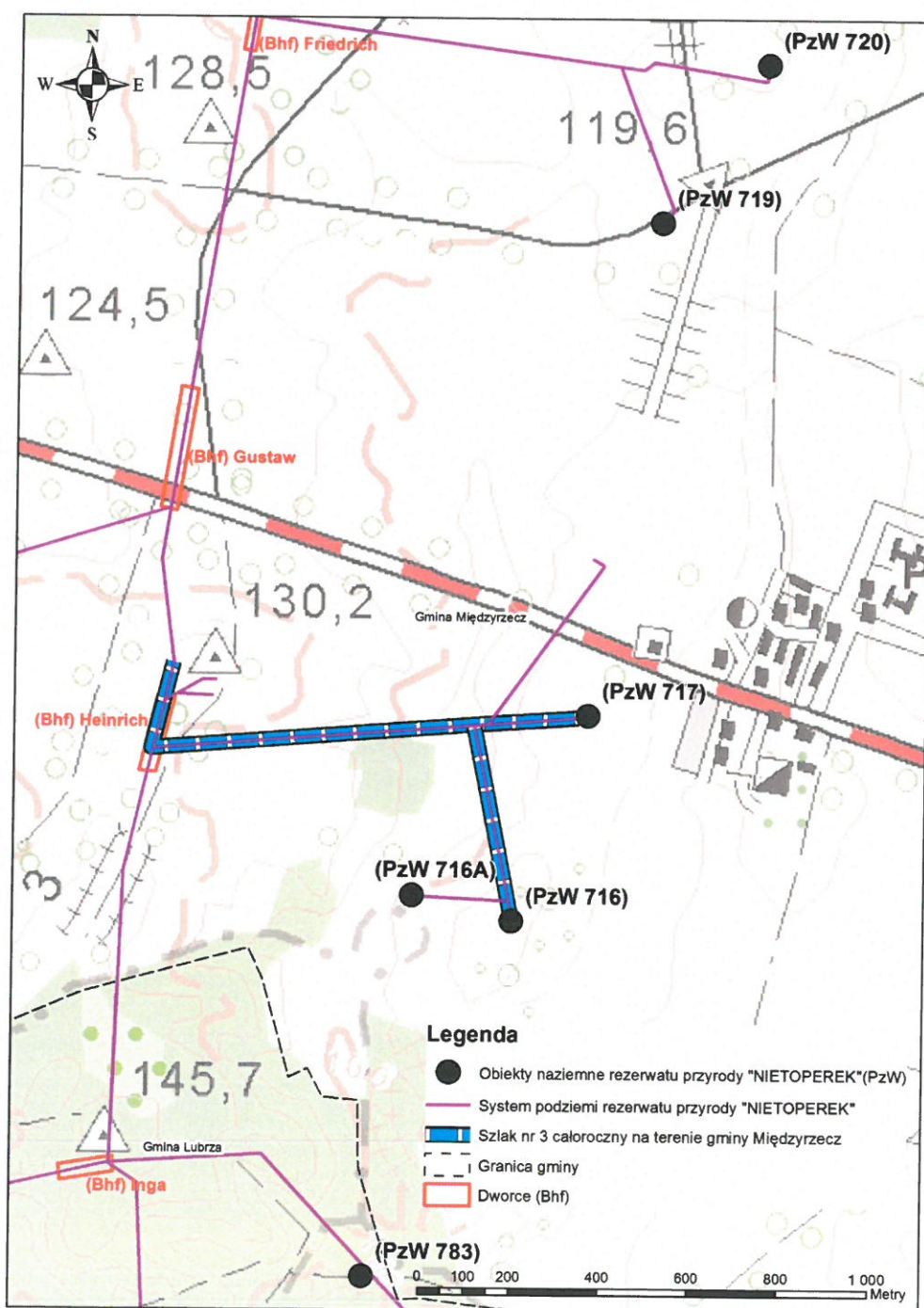


Cis

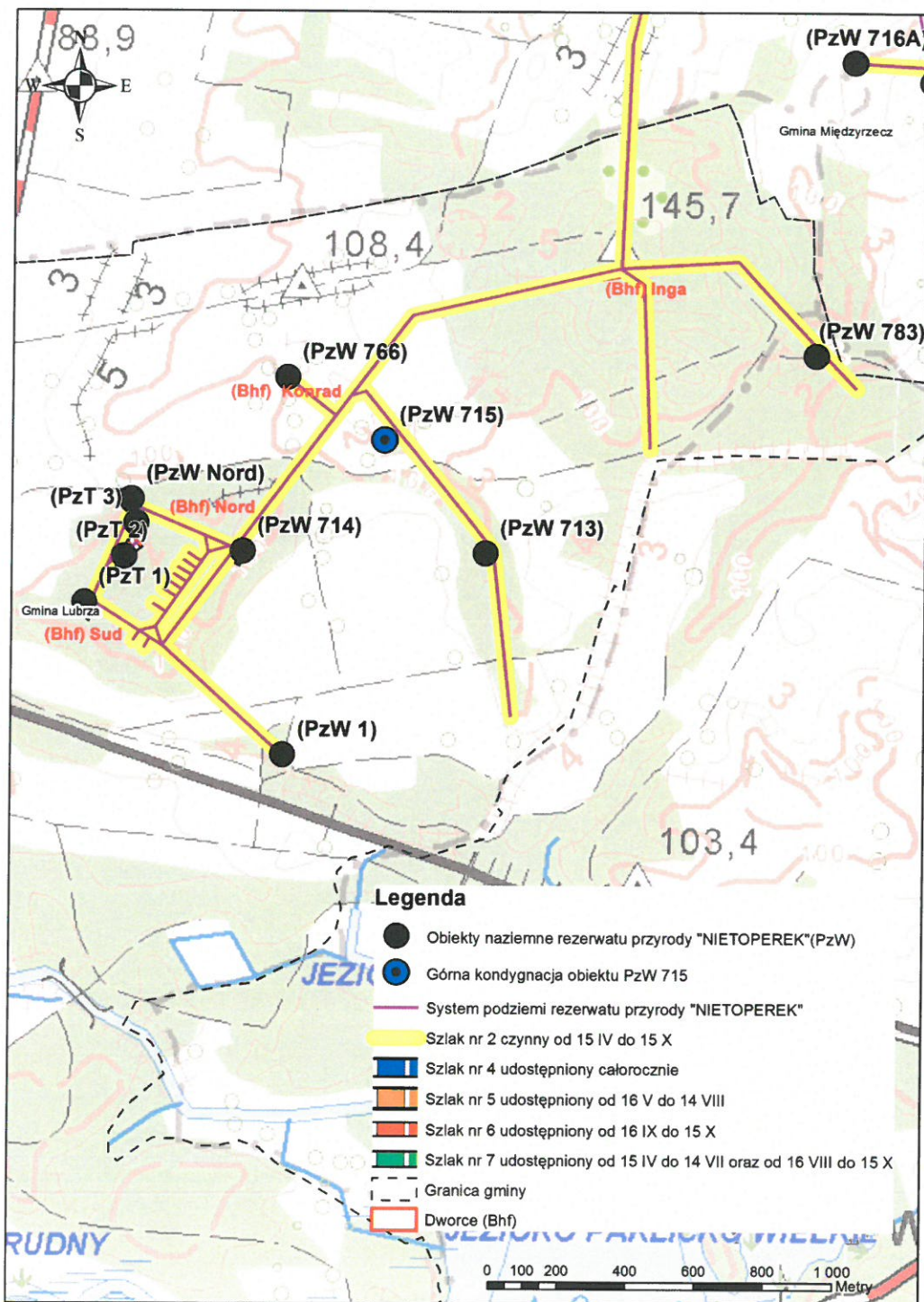
**PRZEBIEG UDOSTĘPNIONYCH DLA RUCHU PIESZEGO SZLAKÓW
 W REZERWACIE PRZYRODY „NIETOPEREK”**



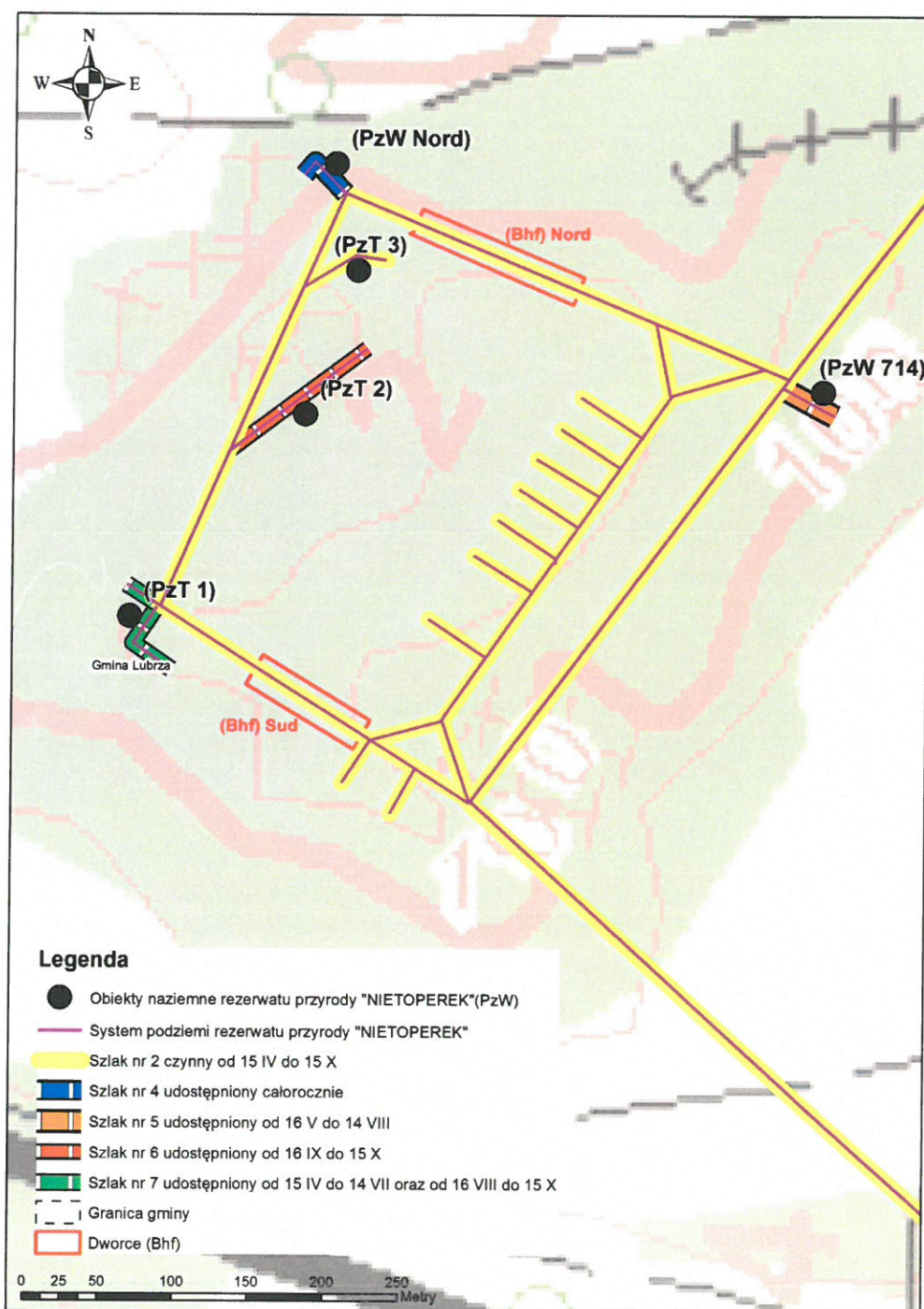
**PRZEBIEG SZLAKU UDOSTĘPNIONEGO DLA RUCHU PIESZEGO
W REZERWACIE PRZYRODY „NIETOPEREK” W OKRESIE CAŁOROCZNYM
NA TERENIE GMINY MIĘDZYRZECZ**



**PRZEBIEG UDOSTĘPNIONYCH DLA RUCHU PIESZEGO SZLAKÓW
 W REZERWACIE PRZYRODY „NIETOPEREK” NA TERENIE GMINY LUBRZA**



PRZEBIEG UDOSTĘPNIONYCH DLA RUCHU PIESZEGO SZLAKÓW W OBRĘBIE PĘTLI BORYSZYŃSKIEJ W REZERWACIE PRZYRODY „NIETOPEREK” NA TERENIE GMINY LUBRZA



UZASADNIENIE

Rezerwat przyrody „Nietoperek” został uznany Zarządzeniem Ministra Leśnictwa i Przemysłu Drzewnego z dnia 11 sierpnia 1980 r. (M.P. Nr 19 z 1980 r. poz. 94), a następnie zmieniony Zarządzeniem Nr 42/2011 Regionalnego Dyrektora Ochrony Środowiska w Gorzowie Wielkopolskim z dnia 7 lipca 2011 r. w sprawie rezerwatu przyrody "Nietoperek" (Dz. Urz. Woj. Lubuskiego z 2011 r. nr 81, poz. 1574). Celem ochrony rezerwatu jest zachowanie, ze względów naukowych i dydaktycznych, miejsca zimowania i rozrodu wielogatunkowej kolonii nietoperzy.

Zgodnie z art. 131 ust. 1 ustawy z dnia 3 października 2008 r. o udostępnianiu informacji o środowisku i jego ochronie, udziale społeczeństwa w ochronie środowiska oraz o ocenach oddziaływania na środowisko (t.j. Dz. U. z 2021 r. poz. 247 ze zm.), do zadań regionalnego dyrektora ochrony środowiska należy m.in. ochrona i zarządzanie formami ochrony przyrody w zakresie i na zasadach określonych ustawą z dnia 16 kwietnia 2004 r. o ochronie przyrody (Dz. U. z 2021 r. poz. 1098, 1718 oraz z 2022 r. poz. 84). W związku z powyższym Regionalny Dyrektor Ochrony Środowiska w Gorzowie Wielkopolskim, wykonując wyżej określone kompetencje, a także z uwagi na zaistniałe przesłanki, o których mowa poniżej, wydał niniejszy akt prawny w formie zarządzenia, regulując formalnie kwestie udostępnienia rezerwatu przyrody dla społeczeństwa.

Obszar rezerwatu przyrody „Nietoperek”, z uwagi na wysokie walory historyczne i edukacyjne oraz położenie na terenie Międzyrzeckiego Rejonu Umocnionego (MRU), cieszy się znaczącym zainteresowaniem turystów. Podstawowym celem zarządzenia jest ograniczenie przestrzenne całorocznego udostępnienia części południowej rezerwatu na terenie gminy Lubrza, w obrębie tzw. Pętli Boryszyńskiej, które zostało wprowadzone zarządzeniem Regionalnego Dyrektora Ochrony Środowiska w Gorzowie Wielkopolskim nr 22/2020 z dnia 28 grudnia 2020 roku. Udostępniony pozostaje całorocznie obiekt PzW Nord. Podszybie obiektu PzW 715, ze względu na brak możliwości wejścia z zewnątrz, zdecydowano się udostępnić czasowo w zakresie analogicznym jak prowadzące do niego korytarze, tj. w okresie 15 kwietnia – 15 października. Górna kondygnacja obiektu PzW 715 pozostaje całorocznie udostępniona. Przebieg aktualnego całorocznego udostępnienia szlaku w gminie Lubrza przedstawiono na mapie w załącznikach nr 3 i 4 do zarządzenia.

Ponadto zarządzenie utrzymuje całoroczne udostępnienie korytarzy rezerwatu na terenie gminy Międzyrzecz w zakresie obiektów PzW 717 i PzW 716 wraz z korytarzami prowadzącymi do nich od korytarza głównego oraz fragmentu korytarza głównego MRU. Przebieg szlaku całorocznego na terenie gminy Międzyrzecz przedstawiono na mapie w załącznikach nr 1 i 2 do zarządzenia.

Niniejsze zarządzenie wyznacza siedem szlaków udostępnionych dla ruchu pieszego, ponumerowanych cyframi od 1 do 7. Dla każdego szlaku wyznaczono zakres czasowy udostępnienia i przedstawiono graficznie jego przebieg na mapie sieci korytarzy podziemnych rezerwatu przyrody „Nietoperek”, zgodnie z załącznikami nr 1, 2, 3 i 4 do zarządzenia. Wprowadzenie nowego nazewnictwa szlaków oraz zmieniona wizualizacja zakresu

przestrzennego udostępnienia, zwiększają czytelność informacji i czynią treść bardziej przystępną dla odbiorcy.

Odpowiednie ukierunkowanie ruchu turystycznego poprzez wyznaczenie szlaków, a także określenie terminów ich udostępnienia dla ruchu pieszego, przyczyni się do zminimalizowania możliwego niekorzystnego wpływu osób odwiedzających rezerwat, przy jednoczesnym zachowaniu bezcennych walorów przyrodniczych tego jednego z dziesięciu największych zimowisk nietoperzy w Unii Europejskiej. Umożliwi tym samym praktyczną realizację celu ochrony rezerwatu, jakim jest zachowanie ze względów naukowych i dydaktycznych miejsc zimowania i rozrodu wielogatunkowej kolonii nietoperzy

W związku z powyższym Regionalny Dyrektor Ochrony Środowiska w Gorzowie Wielkopolskim, kierując się potrzebą zachowania cennych walorów przyrodniczych rezerwatu oraz mając na względzie oczekiwania społeczne, niniejszym zarządzeniem, na podstawie przepisu art. 15 ust. 1 ustawy z dnia 16 kwietnia 2004 r. o ochronie przyrody, wyznaczył szlaki udostępnione dla ruchu pieszego, tworząc formalne ramy prawne dla możliwości przemieszczania się zainteresowanych osób w granicach przedmiotowego rezerwatu przyrody.

Określone niniejszym zarządzeniem szlaki turystyczne bezpośrednio korespondują z koncepcją udostępnienia turystycznego obszaru, zgodnie z zapisami planu ochrony rezerwatu przyrody, a także odpowiadają na oczekiwania zarządców nieruchomości objętych ochroną rezerwatową.

Regionalny Dyrektor
Ochrony Środowiska
w Gorzowie Wielkopolskim
Józef Kruczkowski

M. Kal.