

**BURMISTRZ NYSY**

**ul. Kolejowa 15**

**48-300 Nysa**

Nysa, dnia 11 marca 2021r.

AO.OK.152.5.2021



RDO1 w Opolu  
RPW/2115/2021 P  
Data: 2021-03-19

**Regionalna Dyrekcja  
Ochrony środowiska w Opolu  
ul. Firmowa 1  
45-594 Opole**

Zgodnie z art. 6 ust. 2 Ustawy z dnia 10 maja 2018 r. o Petycjach (Dz. U. z 2018r poz. 870) przekazuję według właściwości petycję w zakresie ochrony zwierząt.

Z up. BURMISTRZA  
*Ełwira Sliwka*  
Z-ca BURMISTRZA

Do wiadomości:




#### Klauzula informacyjna o przetwarzaniu danych osobowych


Zgodnie z art. 13 ust. 1 i ust. 2 rozporządzenia Parlamentu Europejskiego i Rady (UE) 2016/679 z 27 kwietnia 2016 r. w sprawie ochrony osób fizycznych w związku z przetwarzaniem danych osobowych i w sprawie swobodnego przepływu takich danych oraz uchylenia dyrektywy 95/46/WE (RODO), informujemy:

- 1) Administratorem Pani/Pana danych osobowych jest Gmina Nysa z siedzibą w Nysie, ul. Kolejowa 15, kod pocztowy 48-300, adres e-mail: [nysa@www.nysa.pl](mailto:nysa@www.nysa.pl), telefon: 77 4080500, reprezentowana przez Burmistrza Nysy;
- 2) sposoby kontaktu z Inspektorem Ochrony Danych w Gminie Nysa, to adres korespondencyjny: ul. Kolejowa 15, 48-300 Nysa, adres e-mail: [iod@www.nysa.pl](mailto:iod@www.nysa.pl);
- 3) przetwarzanie Pani/Pana danych osobowych będzie się odbywać na podstawie art. 6 ust. 1 lit b unijnego rozporządzenia RODO w celu rozpatrzenia skargi;
- 4) Pani/Pana dane osobowe będą przechowywane przez okres wskazany w Ustawie o narodowym zasobie archiwalnym i archiwach;
- 5) przysługuje Pani/Pan prawo dostępu do treści swoich danych osobowych, do ich sprostowania, ograniczenia ich przetwarzania, do przenoszenia danych oraz wniesienia sprzeciwu wobec ich przetwarzania;
- 6) przysługuje Pani/Panu prawo wniesienia skargi do Prezesa Urzędu Ochrony Danych Osobowych z siedzibą w Warszawie, przy ul. Stawki 2, jeśli Pani/Pana zdaniem, przetwarzanie danych osobowych Pani/Pana – narusza przepisy o ochronie danych osobowych;
- 7) podanie przez Panią/Pana danych osobowych wymogiem ustawowym, nie podanie danych osobowych będzie skutkowało pozostawieniem wniosku bez rozpoznania]
- 8) Pani/Pana dane osobowe mogą być udostępniane innym odbiorcom lub kategoriom odbiorców danych osobowych, w uzasadnionych przypadkach i na podstawie odpowiednich przepisów prawa, umów powierzenia lub stosownych upoważnień;
- 9) Pani/Pana dane osobowe nie będą przetwarzane w sposób zautomatyzowany i nie będą profilowane.

AC<sub>4</sub>



Arme d'Italie Legie Polone



WHC  
War History Club



Nysa 20.02.2021r

URZĄD MIEJSKI W NYSIE  
KANCELARIA

Wpłynęło 2021-03-01

Nr sprawy 58828... nak P

Załączniki ..... Podpis: [Signature]

Rada Miasta Nysa 48-300 Nysa ,ul. Kolejowa 15

Wojewoda Opolski

Marszałek Opolski

Rada Powiatu Nysa

Zarząd Powiatu

Zarząd Miasta Nysa


ETYCJA Nr. AD.0K.152.3.2021

do załatwienia przez

Burmistrza Nysy

w terminie 1.06.2021

Data 5.02.21. Podpis: [Signature]



### Petycja społeczna

Składamy wniosek podjęcia działań na rzecz rzeczywistego wsparcia rozwoju turystyki w Nysie i nad Jeziorem Nyskim . W 2018 r zimą na spotkaniu zwróciły się do nas gospodarstwa agroturystyczne , firmy turystyczne i dwie restauracje z miejscowości Skorochów i Głębinów o wykreowanie jakiegoś pomysłu na faktyczny rozwój turystyki nad jeziorem . Przedstawiliśmy pomysł na Szlak Legionu Włoskiego gen. Dąbrowskiego , który będzie łączył miasto z jeziorem dla mieszkańców i turystów będących nad jeziorem. Projekt został zaakceptowany brawami na stojąco chociaż były głosy, że to się nie uda. Bo politycy są nad jeziorem tylko przed wyborami a potem znikają . Powiedzieliśmy im wtedy, że my uratowaliśmy Twierdzę Nysa największy zabytek na całym Śląsku bo o powierzchni 80 hektarów. Więc z całą pewnością mamy radę zrobić szlak rowerowo pieszy. Przystąpiliśmy do działania.

### Uzasadnienie

Umówiłem się jako prezes stowarzyszenia z [Redacted]

[Redacted]. Zaprezentowałem projekt akcentując

- problemy :
- brudna woda w jeziorze i nowe Kąpielisko Frajda → dostępność
  - dostępność dla mieszkańców Nysy → brak ścieżki rowerowo pieszej dla rodziny z dziećmi
  - dostępność dla turystów atrakcji miasta → wypożyczalnie rowerów nad jeziorem
  - wydłużenie okresu wypoczynkowego nad jeziorem o 100% → obecnie sezon trwa tylko 1,5 miesiąca do końca lipca. Potem jezioro staje się szambem .

Burmistrz wybudował kąpielisko FRAJDA ale turyści nie mają do niego dostępu w okresie



zielonej zupy. Bo Wydział Drogowy nie zabezpieczył drogi dla połączenia plaży z kąpieliskiem. Droga poligonowa Nr 748 zaczęła być dewastowana przez jednego rolnika który dzierżawi działki rolne od różnych właścicieli a tylko część ma swojej własności. Dewastacja jest wielka bo o wartości szkody ok. 1 000 000 zł. Taka jest prawda i stan faktyczny i wszyscy o tym wiedzą. Mieszkańcy Nysy jadą nad jezioro 2 km samochodem !!!? bo po 50 latach funkcjonowania jeziora nie zrobiono nic aby udostępnić tereny rekreacyjne nad jeziorem rekreacyjnym łącznikiem czyli zastana po wojsku tą drogą poligonową. Na spotkaniu uzgodniliśmy że działamy. Zrobimy ten projekt bo jak nie my to kto! A 50 lat minęło jak jeden dzień.

Minął 2019 r, 2020 r po dwóch latach tylko korespondencji droga została zdewastowana zupełnie i dziś jest nie przejezdna przez 6 miesięcy nie jest dostępna dla pieszych turystów i rowerowych turystów, a jakiś ćwiczenia rekreacyjnych nie ma mowy. Uzmysłowiliśmy sobie Wydział drogownictwa nie wie jakie ma drogi bo z ustawy o drogach wynika że wydział ma obowiązek dbać o drogi z urzędu. W Gminie Nysa nikt nie dokonuje przeglądów dróg, nie ma planu napraw dróg, poprawy komunikacji, planów terminów działań. Na całym świecie drogi łączą ludzi i pobudzają gospodarkę, a u nas odwrotnie. Ustawa o drogownictwie nie funkcjonuje nawet po interwencji. Ustaliliśmy że droga Nr 748 jest tą którą ma przebiegać szlak jest drogą zabytkową Twierdzy Nysa (podobna jest na poligonie czołgowym obok Fortu Prusy). To oznacza że rolnik który zaorał drogę pod uprawę rzepaku nie tylko zajął nielegalnie pas drogowy i połowę drogi 748 na uprawy rolne bezumownie, ale dokonał dewastacji majątku Gminy Nysa wielkiej wartości. Rolnik celowo dla podniesienia efektywności swojej produkcji zniszczył drogę poligonową wybudowaną w czasie pruskiej bytności a potem wykorzystywaną i konserwowaną przez Wojsko Polskie jako poligon saperski i strzelnicę wojskową razem z koszarami przy ul. Otmuchowskiej. Wydział Drogowy i Straż Miejska znają rolnika który zniszczył zabytkową i funkcyjną drogę Nr 748 bez zgody Burmistrza Nysy i Rady Miasta Nysy. Mamy pisemne potwierdzenie, że w sierpniu 2021r będzie ponownie wytyczona zniszczona przez rolnika zabytkowa droga poligonowa Nr 748. Uważamy że nic nie robienie przy drodze po opuszczeniu wojska i przekazaniu drogi Gminie Nysa przez okres 30 lat był wystarczający na zapoznanie się z majątkiem gminy i dwa lata świadomej bezczynności tj 2019 r i 2020 r. Teraz wypada nadgonić stracone 2 lata i włączyć piąty bieg. Nie możemy czekać na zbiór rzepaku bo turystyka i rekreacja to są setki miejsc pracy. A przez pandemię ta branża została szczególnie pokrzywdzona i trzeba im pomóc. **Dlatego zobowiązujemy się wesprzeć nasze miasto i załatwimy geodetę z uprawnieniami który dokona wytyczenia drogi poligonowej Nr 748 w marcu 2021 r.** Jeżeli rolnik dokonał aktu wandalizmu to musi naprawić szkodę i zapłacić za bezumowne korzystanie z drogi. Więc od marca 2021r do końca czerwca 2021r jest czas na przygotowanie szlaku: wykoszenie, zaznaczenie strefy ochronnej drogi po 1 m na stronę drogi, zasypać dziury w drodze. Środki finansowe powinny wystarczyć na te czynności z bezumownego używania drogi poligonowej i to zabytkowej jako pola do upraw rolnych w tym roku rzepaku. Droga poligonowa Nr 748 była wykonana i jeszcze częściowo jest z krawężników granitowych po obu stronach drogi i koryto było wypełnione klinem granitowym, szerokość drogi w większości 6 m, ale w niektórych nawet 10 m wg mapy geodezyjnej i stanu faktycznego. Rolnik dewastator drogi i złodziej terenu gminy do swoich upraw zniszczył zabytkową drogę i pozbawił możliwości korzystania z niej mieszkańcom Nysy i turystom to jest też szkoda dużej wartości. Z całego zdarzenia trzeba wyciągnąć wnioski na przyszłość i są one szokujące:

- jak mogło dojść do dewastacji i zniszczenie solidnej drogi pruskiej która przetrzymała dwie wojny światowe, ale nie wytrzymała kontaktu z osadnikami ze wschodu.
- jak zabezpieczyć resztę majątku gminy Nysa
- dlaczego przez 50 lat nie powstała ścieżka rekreacyjna nad jezioro
- jak zabezpieczyć drogę przed ponowną dewastacją.




1 Nie ulega wątpliwości, że już czas zacząć poważnie zająć się wypoczynkiem nad jeziorem po 50 latach jego istnienia i niekorzystania ze wspaniałych warunków do wypoczynku. Wnoskujemy o:

- 1/. Wytyczenie drogi w marcu 2021r
- 2/. Ustalenia w marcu stopnia dewastacji, przygotować dowody celowej dewastacji i wycenić straty i koszt rewitalizacji zabytkowej drogi.
- 3/. Wytyczyć drogę tak jak była zbudowana i zabezpieczyć słupkami betonowymi wysokimi na 2 m ponad ziemię które będą informacją gdzie przebiega droga dla kontrolującej Straży Miejskiej a na słupkach będą tablice informacyjne o obiekcie ćwiczeniach rekreacyjnych itp.
- 4/. Dokonać naprawy na koszt wandalą lub wg uznania gminy.
- 5/. Do czerwca 2021r dokonać wstępnej naprawy drogi do bieżącego sezonu turystycznego.
- 6/. Postawienie tablic w Głębinowie o Skorochowie o możliwości korzystania z kąpieliska co poprawi jego wyniki finansowe. Wypromować w Nysie nową ścieżkę rekreacyjną.
- 7/. We wrześniu przystąpić do rewitalizacji zabytkowej drogi fortecznej Nr 748
- 8/. ROZWAŻYĆ LIKWIDACJĘ PRZEMYSŁOWEJ UPRAWY ROLNEJ I ZATRUWANIA ŚRODOWISKA GLIOKOWASEM → Kąpieliska FRAJDA, Osiedla na Skarpie, Ogrodów Działkowych ul. Saperska i miejscowości uzdrowskiej Skorochow i Głębinów, Obszaru NATURA 200 Forty Nyskie, NATURA 2000 Jezioro Nyskie.

Rolnicy stosują w tym rejonie tę truciznę do uprawy rolnej i zatrują również uprawianą żywność. Warto zauważyć, że jest to teren zamieszkały przez ludzi i teren ochrony przyrodniczej. W tym ptaków i nietoperza Mopka na ochronę którego Unia Europejska dała środki na rewitalizację Fortu Prusy i Suche Fosy. Nasze stowarzyszenie całą swoją mocą będzie wspierać działania Zarządu Gminy i Rady Miasta Nysa, już deklarujemy, że znajdziemy geodetę który wykona pomiary w marcu 2021 r, aby jeszcze w tym roku udostępnić szlak dla mieszkańców i turystów. Zapraszamy całą Radę Miasta, Zarząd Gminy z Naczelnikami i może Starostwo na wycieczkę rowerową z pod Urzędu Miasta do Głębinowa na inspekcję w terenie i przygodę życia. Zobaczmy co Gmina Nysa zrobiła w realu. W imieniu Stowarzyszenia Historycznego Legionów Polskich i Mazurka Dąbrowskiego przewodnikiem będzie Prezes [REDAKTURA]. Zapoznam państwa z historią Nysy i polskim dziedzictwem w naszym mieście. Serdecznie zapraszam godz. 10 wyjazd z Nysy planowany przyjazd nad Błękitną Zatokę Polskich Piratów ok 11:30, godz. 12:00 grill na otwartej przestrzeni możliwość powrotu autobusem MPK Nysa.

Z poważaniem.



AOg 00/decy.

URZĄD MIEJSKI W NYSIE  
KANCELARIA

Nysa

Od: [redacted]  
Wysłano: środa, 3 marca 2021 08:50  
Do: 'Nysa'  
Temat: FW: Petycja o uruchomienie i wsparcie turystyki nad jeziorem Nyski .  
Załączniki: Scan\_0001\_0001.jpg; Scan\_0001\_0002.jpg; Scan\_0002.jpg

Wpłynęło 2021-03-03  
a.pl>

Nr sprawy 59.274.100

Załączniki ..... Podpis.....

PETYCJA Nr. 10. Ok. 152. 5. 2021

Proszę o wydruk  
AP

do załatwienia przez  
Burmistrza Nysy  
w terminie 1. 06. 2021  
Data 5. 03. 21

[redacted]

Subject: FW: Petycja o uruchomienie i wsparcie turystyki nad jeziorem Nyski .

[redacted]

Subject: FW: Petycja o uruchomienie i wsparcie turystyki nad jeziorem Nyski .

[redacted]

Subject: Petycja o uruchomienie i wsparcie turystyki nad jeziorem Nyski .

Rada Miasta Nysa , Wojewoda Opolski, Marszałek Opolski Rada Powiatu Nysa , Zarząd Powiatu Nysa , Zarząd Miasta Nysa .

Sładamy petycję dla wsparcia rozwoju turystyki gminy, powiatu, województwa ale też wsparcia poszkodowanych uczestników turystyki szeroko pojętej .  
Wykazujemy zaniedbania zagospodarowania Jeziora Nyskiego blisko 50 letnie . Trzeba w końcu zobaczyć jak nieprofesjonalnie wygląda zagospodarowanie dużych walorów turystycznych Nysy i powiatu. Powiat ze względu na czyste powietrze może być centurm rekreacji dla całego województa . Nad wodą jeziora trzeba popracować .  
Może .  
Czy zostanie zrealizowane zależy od nas i naszej chęci działania na rzecz lokalnej społeczności . Dlatego proponujemy wycieczkę rowerową, aby się przekonać jak wygląda rzeczywistość drogi poligonowej Nr 748 . Z czym spotykają się turyści . Jako że gospodarzem są pan [redacted] i [redacted]

Naczelnik Wydziału Drogowego oni będą gospodarzami przejazdu [REDACTED] będzie opisywał walory trasy i możliwości dla rozwoju turystyki . Serdecznie zapraszam całą Radę Miasta i Powiatu albo przynajmniej w całości komisje tematyczne ,Zarząd Miasta Nys, Zarząd Powiatu Nysa , Radę Powiatu o Pana Wojewodę Opolskiego o Marszałak Opolskiego jako gości honorowych , którzy mogą wesprzeć naszą inicjatywę .

Gdyby dzień roboczy nie odpowiadał możemy się zorganizować wycieczkę rekonesans w terenie na 21 marca w pierwszy dzień wiosny.

Na koordynatora proponujemy specjalistę od turystyki rowerowej Naczelnika [REDACTED] , który świetnie się orientuje jak organizować turystykę aktywną . Oczywiście bezpieczeństwo zapewni Straż Miejska gdyby doszło do kontuzji .


Stowarzyszenie organizuje nad Błękitną Zatoką Piratów ognisko an którym można sobie wygiloać własne przysmaki i miłą atmosferę .

Z poważaniem .

*Pezes*

[REDACTED]





Arme d'Italia Legie Polone



WHC  
War History Club

Nysa 20.02.2021r

Rada Miasta Nysa 48-300 Nysa, ul. Kolejowa 15


Wojewoda Opolski

Marszałek Opolski

Rada Powiatu Nysa

Zarząd Powiatu

Zarząd Miasta Nysa



### Petycja społeczna

Składamy wniosek podjęcia działań na rzecz rzeczywistego wsparcia rozwoju turystyki w Nysie i nad Jeziorem Nyskim. W 2018 r zimą na spotkaniu zwróciły się do nas gospodarstwa agroturystyczne, firmy turystyczne i dwie restauracje z miejscowości Skorochów i Głębinów o wykreowanie jakiegoś pomysłu na faktyczny rozwój turystyki nad jeziorem. Przedstawiliśmy pomysł na Szlak Legionu Włoskiego gen. Dąbrowskiego, który będzie łączył miasto z jeziorem dla mieszkańców i turystów będących nad jeziorem. Projekt został zaakceptowany brawami na stojąco chociaż były głosy, że to się nie uda. Bo politycy są nad jeziorem tylko przed wyborami a potem znikają. Powiedzieliśmy im wtedy, że my uratowaliśmy Twierdzę Nysa największy zabytek na całym Śląsku bo o powierzchni 80 hektarów. Więc z całą pewnością mamy radę zrobić szlak rowerowo pieszy. Przystąpiliśmy do działania.

### Uzasadnienie

Umówiłem się jako prezes stowarzyszenia z [redacted] i

[redacted]. Zaprezentowałem projekt akcentując problemy:

- brudna woda w jeziorze i nowe Kąpielisko Frajda → dostępność
- dostępność dla mieszkańców Nysy → brak ścieżki rowerowo pieszej dla rodziny z dziećmi
- dostępność dla turystów atrakcji miasta → wypożyczalnie rowerów nad jeziorem
- wydłużenie okresu wypoczynkowego nad jeziorem o 100% → obecnie sezon trwa tylko 1,5 miesiąca do końca lipca. Potem jezioro staje się szambem.

Burmistrz wybudował kąpielisko FRAJDA ale turyści nie mają do niego dostępu w okresie



zielonej zupy. Bo Wydział Drogowy nie zabezpieczył drogi dla połączenia plaży z kąpieliskiem. Droga poligonowa Nr 748 zaczęła być dewastowana przez jednego rolnika który dzierżawi działki rolne od różnych właścicieli a tylko część ma swojej własności. Dewastacja jest wielka bo o wartości szkody ok. 1 000 000 zł. Taka jest prawda i stan faktyczny i wszyscy o tym wiedzą. Mieszkańcy Nysy jadą nad jezioro 2 km samochodem !!!? bo po 50 latach funkcjonowania jeziora nie zrobiono nic aby udostępnić tereny rekreacyjne nad jeziorem rekreacyjnym łącznikiem czyli zastana po wojsku tą drogą poligonową. Na spotkaniu uzgodniliśmy że działamy. Zrobimy ten projekt bo jak nie my to kto! A 50 lat minęło jak jeden dzień.

Minął 2019 r, 2020 r po dwóch latach tylko korespondencji droga została zdewastowana zupełnie i dziś jest nie przejezdna przez 6 miesięcy nie jest dostępna dla pieszych turystów i rowerowych turystów, a jakiś ćwiczenia rekreacyjnych nie ma mowy. Uzmysłowiliśmy sobie Wydział drogownictwa nie wie jakie ma drogi bo z ustawy o drogach wynika że wydział ma obowiązek dbać o drogi z urzędu. W Gminie Nysa nikt nie dokonuje przeglądów dróg, nie ma planu napraw dróg, poprawy komunikacji, planów terminów działań. Na całym świecie drogi łączą ludzi i pobudzają gospodarkę, a u nas odwrotnie. Ustawa o drogownictwie nie funkcjonuje nawet po interwencji. Ustaliliśmy że droga Nr 748 jest tą którą ma przebiegać szlak jest drogą zabytkową Twierdzy Nysa (podobna jest na poligonie czołgowym obok Fortu Prusy). To oznacza że rolnik który zaorał drogę pod uprawę rzepaku nie tylko zajął nielegalnie pas drogowy i połowę drogi 748 na uprawy rolne bezumownie, ale dokonał dewastacji majątku Gminy Nysa wielkiej wartości. Rolnik celowo dla podniesienia efektywności swojej produkcji zniszczył drogę poligonową wybudowaną w czasie pruskiej bytności a potem wykorzystywaną i konserwowaną przez Wojsko Polskie jako poligon saperski i strzelnicę wojskową razem z koszarami przy ul. Otmuchowskiej. Wydział Drogowy i Straż Miejska znają rolnika który zniszczył zabytkową i funkcyjną drogę Nr 748 bez zgody Burmistrza Nysy i Rady Miasta Nysy. Mamy pisemne potwierdzenie, że w sierpniu 2021r będzie ponownie wytyczona zniszczona przez rolnika zabytkowa droga poligonowa Nr 748. Uważamy że nic nie robienie przy drodze po opuszczeniu wojska i przekazaniu drogi Gminie Nysa przez okres 30 lat był wystarczający na zapoznanie się z majątkiem gminy i dwa lata świadomej bezczynności tj 2019 r i 2020 r. Teraz wypada nadgonić stracone 2 lata i włączyć piąty bieg. Nie możemy czekać na zbiór rzepaku bo turystyka i rekreacja to są setki miejsc pracy. A przez pandemię ta branża została szczególnie pokrzywdzona i trzeba im pomóc. **Dlatego zobowiązujemy się wesprzeć nasze miasto i załatwimy geodetę z uprawnieniami który dokona wytyczenia drogi poligonowej Nr 748 w marcu 2021 r.** Jeżeli rolnik dokonał aktu wandalizmu to musi naprawić szkodę i zapłacić za bezumowne korzystanie z drogi. Więc od marca 2021r do końca czerwca 2021r jest czas na przygotowanie szlaku: wykoszenie, zaznaczenie strefy ochronnej drogi po 1 m na stronę drogi, zasypać dziury w drodze. Środki finansowe powinny wystarczyć na te czynności z bezumownego używania drogi poligonowej i to zabytkowej jako pola do upraw rolnych w tym roku rzepaku. Droga poligonowa Nr 748 była wykonana i jeszcze częściowo jest z krawężników granitowych po obu stronach drogi i koryto było wypełnione klinem granitowym, szerokość drogi w większości 6 m, ale w niektórych nawet 10 m wg mapy geodezyjnej i stanu faktycznego. Rolnik dewastator drogi i złodziej terenu gminy do swoich upraw zniszczył zabytkową drogę i pozbawił możliwości korzystania z niej mieszkańcom Nysy i turystom to jest też szkoda dużej wartości. Z całego zdarzenia trzeba wyciągnąć wnioski na przyszłość i są one szokujące:

- jak mogło dojść do dewastacji i zniszczenie solidnej drogi pruskiej która przetrzymała dwie wojny światowe, ale nie wytrzymała kontaktu z osadnikami ze wschodu.
- jak zabezpieczyć resztę majątku gminy Nysa
- dlaczego przez 50 lat nie powstała ścieżka rekreacyjna nad jezioro
- jak zabezpieczyć drogę przed ponowną dewastacją.



nie ma planu napraw dróg, koszenia . Ustawa o drogownictwie nie funkcjonuje nawet po interwencji. Ustaliliśmy że droga Nr 748 jest tą najkrótszą i bezpieczną którą ma przebiegać szlak, jest dodatkowo drogą zabytkową Twierdzy Nysa (podobna jest na poligonie czołgowym obok Fortu Prusy ). To oznacza, że rolnik który zorał drogę pod uprawę rzepaku nie tylko zajął nielegalnie pas drogowy i połowę drogi 748 na uprawy rolne ale wg./ pism zrobił to bezumownie, czyli dokonał wandalizmu . Wydział Drogowy i Straż Miejska znają rolnika który zniszczył zabytkową i funkcyjną drogę Nr 748 bez zgody Burmistrza Nysy i Rady Miasta Nysy. Mamy potwierdzenie, że po zbiorze rzepaku z drogi poligonowej Nr 748 w sierpniu 2021r geodeci wytyczą drogę i zaczną się procedowanie. My uważamy, że turyści i mieszkańcy Nysy przynoszą więcej korzyści miastu i gminie jak niezrównoważony psychicznie rolnik . Wniosek być może szokujący ale , nikt o zdrowych zmysłach nie dewastuje drogi poligonowej zbudowanej z krawężników granitowych ułożonych dwustronnie i wypełnionych klifcem granitowym. Straż miejska dokonała przeglądu w lutym 2021 r w którym miałem uczestniczyć osobiście ale z powodu kwarantanny nie uczestniczyłem, Rada Miasta może się zapoznać z ustaleniami . Nie ulega wątpliwości że już czas zacząć na poważnie zająć się wypoczynkiem nad jeziorem po 50 latach jego istnienia . Wnioskujemy o :

- 1/. Wytyczenie drogi w Marcu 2021r
- 2/. Ustalenie stopnia dewastacji i koszty naprawy w marcu 2021r
- 3/. Wytyczyć drogę wraz pasem drogowym słupkami betonowymi wysokimi , aby Straż Miejska mogła w każdej chwili stwierdzić czy pełnosprawny inaczey rolnik znowu nie dewastuje drogi
- 4/. Dokonać naprawy o i odtworzenia zabytkowej drogi poligonowej Twierdzy Nysa na koszt wandalą.
5. Do czerwca dokonać wstępnego zabezpieczenia drogo do sezonu turystycznego o postawić znaki informacyjne o możliwości korzystania z kąpieliska nad jeziorem i informacji dla mieszkańców Nysy o możliwości dotarcia do plaży spacerkiem lub rowerami całą rodziną z dziećmi .
- 6/. We wrześniu można rozpocząć rewitalizację drogi do początku nowego sezonu turystycznego .
- 7/. Rozważyć likwidację intensywnej uprawy rolnej ze stosowaniem wysoko toksycznych środków chemicznych w tym rakotwórczego Glikofasu które jest szkodliwa dla ludzi na kąpielisku szczególnie dzieci i mieszkańców osiedla na skarpie i Obszaru Natura 2000 Forty Nyskie z zapisanym w czerwonej księdze ginącego gatunku nietoperza Mopka i innych np. czapli szarej która żerowała na potoku Młynówka a obecnie zniknęła. Glikofasu jest rakotwórczy i jest dopuszczany warunkowo do stosowania poza obszarami zamieszkania i ochrony przyrodniczej .

Nasze stowarzyszenia całą swoją mocą będzie wspierać działania Zarządu Gminy Nysa już deklarujemy, że znajdziemy geodetę który wykona pomiary i wytyczenie drogi poligonowej nr 748 już w marcu aby jeszcze w tym roku udostępnić szlak w skromnej postaci ale jednak . Agroturyści są poszkodowani epidemią i zaniedbaniami wieloletnimi czas im pomóc w prowadzeniu działalności i wydłużeniu okresu wypoczynku nad jeziorem . Opisane działania to etap pierwszy.

Z poważaniem .

