

## ZARZĄDZENIE

### REGIONALNEGO DYREKTORA OCHRONY ŚRODOWISKA W SZCZECINIE

z dnia 8 czerwca 2022 r.

#### **zmieniające zarządzenie w sprawie wyznaczenia szlaku w rezerwacie przyrody „Wrzosowiska Cedyńskie im. inż. Wiesława Czyżewskiego”**

Na podstawie art. 15 ust. 1 pkt 15 ustawy z dnia 16 kwietnia 2004 r. o ochronie przyrody (Dz. U. z 2022 r., poz. 916) zarządza się, co następuje.

**§ 1.** W zarządzeniu Regionalnego Dyrektora Ochrony Środowiska w Szczecinie z dnia 18 października 2016 r. w sprawie wyznaczenia szlaku w rezerwacie przyrody „Wrzosowiska Cedyńskie im. inż. Wiesława Czyżewskiego” wprowadza się następujące zmiany:

1) w § 1 ust. 1 otrzymuje brzmienie:

„**§ 1. 1.** Wyznacza się w rezerwacie przyrody „Wrzosowiska Cedyńskie im. inż. Wiesława Czyżewskiego” szlak o łącznej długości 2832,8 m, nazwie „**Szlak 1050-lecia Zwycięstwa nad Odrą**”, przebiegający przez wydzielenie 700a<sup>1</sup> Nadleśnictwa Mieszkowice i działkę ewidencyjną nr 227 obręb Stara Rudnica w gminie Cedynia”.

2) załącznik nr 1 otrzymuje brzmienie określone w załączniku nr 1 do niniejszego zarządzenia;

3) załącznik nr 2 otrzymuje brzmienie określone w załączniku nr 2 do niniejszego zarządzenia.

**§ 2.** Zarządzenie wchodzi w życie z dniem następującym po dniu podpisania.

p. o. Zastępcy Regionalnego Dyrektora Ochrony Środowiska  
w Szczecinie  
Regionalny Konserwator Przyrody  
**Marcin Siedlecki**

---







<sup>1</sup> według Planu Urządzenia Lasu na lata 2014-2023

**Załącznik nr 1 do zarządzenia  
Regionalnego Dyrektora Ochrony Środowiska w Szczecinie  
z dnia 8 czerwca 2022 r.**

PRZEBIEG SZLAKU W REZERWACIE PRZYRODY "Wrzosowiska Cedyńskie im. inż. Wiesława Czyżewskiego"  
Arkusz 1 z 6



**Objaśnienia**

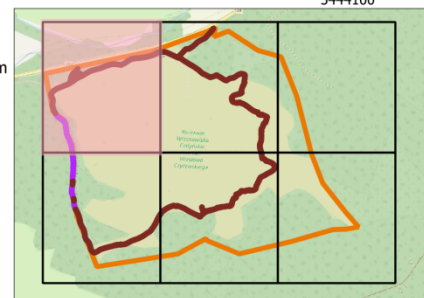
-  granica rezerwatu "Szlak 1050-lecia Zwycięstwa nad Odrą"
-  przebieg szlaku poza granicą rezerwatu
-  przebieg szlaku w granicach rezerwatu
-  punkt widokowy
-  ławka
-  P-parking

Skala 1 : 2 300

0 50 100 m

Układ współrzędnych: PL-1992







Ortofotomapa: Główny Urząd Geodezji i Kartografii, (dostęp WMTS: 19 IV 2020 r.)



PRZEBIEG SZLAKU W REZERWACIE PRZYRODY "Wrzosowiska Cedyńskie im. inż. Wiesława Czyżewskiego"  
Arkusz 2 z 6



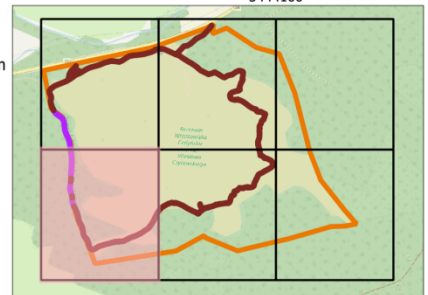
**Objaśnienia**

-  granica rezerwatu
- "Szlak 1050-lecia Zwycięstwa nad Odrą"
-  przebieg szlaku poza granicą rezerwatu
-  przebieg szlaku w granicach rezerwatu
-  punkt widokowy
-  ławka
-  P-parking

Skala 1 : 2 300

0 50 100 m

Układ współrzędnych: PL-1992









Ortofotomapa: Główny Urząd Geodezji i Kartografii, (dostęp WMTS: 19 IV 2020 r.)


PRZEBIEG SZLAKU W REZERWACIE PRZYRODY "Wrzosowiska Cedyńskie im. inż. Wiesława Czyżewskiego"  
Arkusz 3 z 6



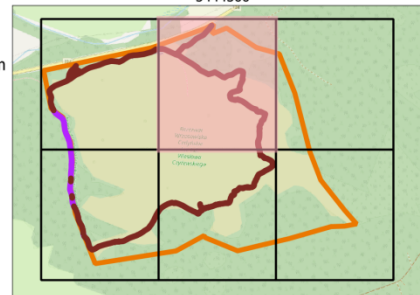
**Objaśnienia**

-  granica rezerwatu
-  "Szlak 1050-lecia Zwycięstwa nad Odrą"
-  przebieg szlaku w granicach rezerwatu
-  punkt widokowy
-  ławka
-  P-parking

Skala 1 : 2 300



Układ współrzędnych: PL-1992









Ortofotomapa: Główny Urząd Geodezji i Kartografii, (dostęp WMTS: 19 IV 2020 r.)


PRZEBIEG SZLAKU W REZERWACIE PRZYRODY "Wrzosowiska Cedyńskie im. inż. Wiesława Czyżewskiego"  
Arkusz 4 z 6



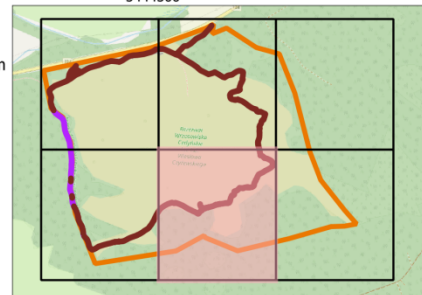
**Objaśnienia**

-  granica rezerwatu
- "Szlak 1050-lecia Zwycięstwa nad Odrą"
-  przebieg szlaku poza granicą rezerwatu
-  przebieg szlaku w granicach rezerwatu
-  punkt widokowy
-  ławka
-  P-parking

Skala 1 : 2 300



Układ współrzędnych: PL-1992









Ortofotomapa: Główny Urząd Geodezji i Kartografii, (dostęp WMTS: 19 IV 2020 r.)

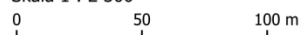
PRZEBIEG SZLAKU W REZERWACIE PRZYRODY "Wrzosowiska Cedyńskie im. inż. Wiesława Czyżewskiego"  
Arkusz 5 z 6



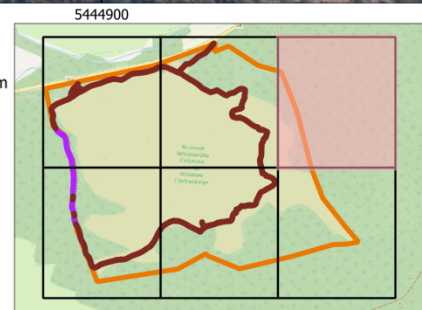
**Objaśnienia**

-  granica rezerwatu
- "Szlak 1050-lecia Zwycięstwa nad Odrą"
-  przebieg szlaku poza granicą rezerwatu
-  przebieg szlaku w granicach rezerwatu
-  punkt widokowy
-  ławka
-  P-parking

Skala 1 : 2 300



Układ współrzędnych: PL-1992









Ortofotomapa: Główny Urząd Geodezji i Kartografii, (dostęp WMTS: 19 IV 2020 r.)


PRZEBIEG SZLAKU W REZERWACIE PRZYRODY "Wrzosowiska Cedyńskie im. inż. Wiesława Czyżewskiego"  
Arkusz 6 z 6



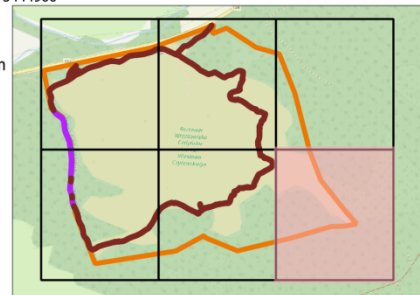
**Objaśnienia**

-  granica rezerwatu
- "Szlak 1050-lecia Zwycięstwa nad Odrą"
-  przebieg szlaku poza granicą rezerwatu
-  przebieg szlaku w granicach rezerwatu
-  punkt widokowy
-  ławka
-  P-parking

Skala 1 : 2 300



Układ współrzędnych: PL-1992



Ortofotomapa: Główny Urząd Geodezji i Kartografii, (dostęp WMTS: 19 IV 2020 r.)

**Załącznik nr 2 do zarządzenia  
Regionalnego Dyrektora Ochrony Środowiska w Szczecinie  
z dnia 8 czerwca 2022 r.**

Przebieg szlaku w rezerwacie przyrody „Wrzosowiska Cedyńskie im. inż. Wiesława Czyżewskiego” w postaci listy współrzędnych punktów załamania w układzie współrzędnych płaskich prostokątnych PL-1992.

Lp	Y	X
1	565422,88	174598,35
2	565435,46	174591,92
3	565448,94	174587,77
4	565457,73	174586,51
5	565474,88	174588,45
6	565488,31	174583,01
7	565496,67	174581,99
8	565499,14	174582,13
9	565506,61	174587,88
10	565517,31	174602,23
11	565535,08	174646,53
12	565545,06	174663,73
13	565558,44	174681,37
14	565564,61	174695,05
15	565569,22	174704,07
16	565582,74	174726,96
17	565587,35	174737,78
18	565596,73	174771,68
19	565605,72	174793,42
20	565612,47	174818,64
21	565608,63	174849,13
22	565614,19	174860,98
23	565631,25	174888,01
24	565638,43	174943,10
25	565646,73	174972,50
26	565656,99	174989,51
27	565659,09	175008,26
28	565657,23	175022,95
29	565637,56	175066,02
30	565669,48	175097,51
31	565670,58	175109,70
32	565679,53	175124,24
33	565697,59	175143,99
34	565712,22	175172,21
35	565736,18	175194,24
36	565748,04	175203,09
37	565537,54	174650,77
38	565545,35	174655,25
39	565561,09	174657,81
40	565574,48	174664,41
41	565579,03	174669,48
42	565581,75	174674,29
43	565582,83	174678,42
44	565581,27	174683,53
45	565569,22	174704,07
46	565160,94	174664,49
47	565150,72	174663,71
48	565096,60	174667,70
49	565089,84	174669,00

50	565581,75	174674,29
51	565594,11	174683,79
52	565581,75	174674,29
53	565576,75	174676,49
54	565570,51	174676,91
55	565567,33	174679,13
56	565564,52	174684,11
57	565564,61	174695,05
58	565055,98	174675,52
59	565045,58	174681,76
60	565029,92	174688,12
61	565014,61	174692,47
62	565002,83	174693,65
63	564977,68	174706,68
64	564966,60	174709,86
65	564951,46	174711,43
66	564939,73	174716,10
67	564925,23	174727,68
68	564898,43	174736,26
69	564892,54	174741,70
70	564890,17	174746,36
71	564892,25	174754,30
72	564901,66	174769,60
73	564908,97	174792,01
74	564918,60	174827,79
75	564923,37	174867,34
76	564935,78	174892,12
77	564948,99	174925,36
78	564969,64	174958,55
79	564986,15	174972,19
80	565002,52	174982,37
81	565024,21	174992,20
82	565045,16	175006,14
83	565056,43	175020,06
84	565064,78	175035,42
85	565069,44	175050,42
86	565068,05	175069,50
87	565059,18	175091,72
88	565046,62	175113,19
89	565027,85	175151,33
90	565028,94	175154,08
91	565034,79	175158,36
92	565043,72	175168,76
93	565049,64	175167,71
94	565051,94	175163,32
95	565055,12	175161,39
96	565064,29	175159,30
97	565637,56	175066,02
98	565632,82	175080,19
99	565588,71	175147,74

100	565575,97	175161,67
101	565561,38	175191,45
102	565569,83	175215,02
103	565550,85	175247,18
104	565549,61	175253,35
105	565556,93	175265,71
106	565560,05	175281,52
107	565571,45	175298,56
108	565575,36	175308,64
109	565574,57	175316,57
110	565571,82	175323,03
111	565568,65	175324,19
112	565545,42	175321,04
113	565542,45	175322,93
114	565531,32	175318,46
115	565529,70	175316,28
116	565513,47	175310,82
117	565502,59	175312,03
118	565498,91	175306,23
119	565499,49	175303,14
120	565490,41	175278,76
121	565483,60	175273,74
122	565472,82	175274,50
123	565469,59	175276,00
124	565465,38	175282,87
125	565463,54	175293,97
126	565465,54	175303,41
127	565460,21	175317,14
128	565432,43	175357,81
129	565428,83	175367,32
130	565052,48	175163,00
131	565050,12	175169,83
132	565046,55	175173,31
133	565049,90	175179,53
134	565056,84	175208,88
135	565061,45	175217,95
136	565064,84	175232,79
137	565069,54	175270,13
138	565075,16	175273,64
139	565087,86	175276,40
140	565096,76	175280,26
141	565100,57	175289,72
142	565113,10	175290,78
143	565116,70	175300,89
144	565126,43	175310,50
145	565125,32	175324,91
146	565128,23	175330,63
147	565128,76	175355,07
148	565131,27	175361,64
149	565134,97	175365,41



150	565147,04	175367,88
151	565177,74	175383,50
152	565199,24	175422,76
153	565204,07	175430,65
154	565209,92	175436,49
155	565216,45	175437,65
156	565223,23	175436,47
157	565229,67	175432,57
158	565237,64	175417,99
159	565240,51	175405,68

160	565248,15	175398,54
161	565251,16	175390,11
162	565278,00	175385,89
163	565287,98	175381,90
164	565301,16	175380,61
165	565319,66	175386,32
166	565328,89	175387,01
167	565343,27	175386,17
168	565354,59	175388,25
169	565359,75	175386,10

170	565365,80	175387,95
171	565373,30	175392,94
172	565381,79	175394,69
173	565385,72	175397,43
174	565388,85	175402,93
175	565408,85	175408,94
176	565418,08	175391,22
177	565418,43	175379,09
178	565427,42	175373,08
179	565428,83	175367,32

## Uzasadnienie

Zgodnie z art. 15 ust. 1 pkt 15 ustawy o ochronie przyrody (Dz. U. z 2022 r., poz. 916), na obszarze rezerwatów przyrody zabrania się ruchu pieszego i rowerowego za wyjątkiem szlaków, tras i miejsc wyznaczonych przez regionalnego dyrektora ochrony środowiska.

Rezerwat przyrody „Wrzosowiska Cedyńskie im. inż. Wiesława Czyżewskiego” funkcjonuje na mocy zarządzenia Regionalnego Dyrektora Ochrony Środowiska w Szczecinie z dnia 05 maja 2015 r. w sprawie rezerwatu przyrody Wrzosowiska Cedyńskie im. inż. Wiesława Czyżewskiego (Dz. Urz. Woj. Zach. poz. 1082), na łącznej powierzchni 72,0191 ha. Za cel ochrony w rezerwacie uznano zachowanie wzgórz pokrytych wrzosowiskami oraz stanowisk roślinności kserotermicznej, a w szczególności utrzymanie bioróżnorodności i organizacji socjalnej organizmów charakterystycznych dla terenów otwartych – wrzosowisk, muraw kserotermicznych i napiaskowych, zachowanie rodzimych populacji gatunków roślin, grzybów, zwierząt i innych organizmów żywych występujących naturalnie w obrębie wrzosowisk oraz muraw kserotermicznych i napiaskowych, a także ochrona relacji ekologicznych między tymi populacjami oraz siedliskami występującymi w rezerwacie.

Wrzosowiska Cedyńskie to rezerwat o wybitnych walorach krajobrazowych. O atrakcyjności krajobrazu przyrodniczego rezerwatu decydują: bogata rzeźba terenu, duże wysokości względne, rozległe przestrzenie otwarte, oryginalna pokrywa roślinna (rzadko spotykana w skali regionalnej, o oryginalnej strukturze krzewinkowej i efektowna barwnie, urozmaicenie szaty roślinnej płatami muraw, zaroślami, zadrzewieniami i pojedynczymi drzewami).

Zarządzeniem Regionalnego Dyrektora Ochrony Środowiska w Szczecinie z dnia 18 października 2016 r. w sprawie wyznaczenia szlaku w rezerwacie przyrody Wrzosowiska Cedyńskie im. inż. Wiesława Czyżewskiego, wskazano ścieżki o łącznej długości 1326 m., którymi mogą poruszać się turyści piesi. Ww. szlak jest łącznikiem pomiędzy Górą Czcibora a trasą szlaku prowadzonego po wale przeciwpowodziowym do miejscowości Cedynia. Obecna zmiana zarządzenia dokonywana jest na podstawie wniosku Zespołu Parków Krajobrazowych Województwa Zachodniopomorskiego z dnia 29 marca 2021 r., znak: SP.0601.3.2022.IS, uzupełnionego pismem z dnia 22 lutego 2022 r., znak: SP.0601.3.2022.IS i dotyczy przedłużenia istniejącego szlaku turystycznego oraz nadania mu nazwy „Szlak 1050-lecia Zwycięstwa nad Odrą” w celu upamiętnienia Bitwy pod Cedynią. W obecnym zarządzeniu szlak przebiega od punktu widokowego znajdującego się przy głazie ku pamięci leśnika Wiesława Czyżewskiego, przez zachodnią granicę rezerwatu, przez północną część rezerwatu łącząc się z punktem widokowym z wiatą.

Wyznaczenie szlaku udostępnionego dla ruchu pieszego ma na celu ukierunkowanie ruchu pieszego, ograniczenie rozprzestrzeniania się osób odwiedzających rezerwat poza szlak, ograniczenie rozdeptywania i niszczenia roślinności wrzosowiskowej oraz kserotermicznej. Przedłużony szlak oznakowany zostanie w terenie przez Zespół Parków Krajobrazowych Województwa Zachodniopomorskiego oraz Nadleśnictwo Mieszkowice, w sposób identyczny z tym, który istnieje na terenie rezerwatu.

Niniejsze zarządzenie stanowi wypełnienie delegacji ustawowej do udostępnienia rezerwatu wskazanej w art. 15 ust. 1 pkt 15 ustawy o ochronie przyrody.

Przedmiotowe zarządzenie nie jest aktem prawnym podlegającym publikacji. Jego treść dostępna jest na stronie internetowej: <https://www.gov.pl/web/rdos-szczecin/zarzadzenia-regionalnego-dyrektora-ochrony-srodowiska-w-szczecinie>