

ZARZĄDZENIE
REGIONALNEGO DYREKTORA OCHRONY ŚRODOWISKA W KIELCACH
z dnia r.
w sprawie ustanowienia planu zadań ochronnych dla obszaru Natura 2000
Uroczysko Pięty PLH260012

Na podstawie art. 28 ust. 5 ustawy z dnia 16 kwietnia 2004 r. o ochronie przyrody (Dz. U. z 2023 r. poz. 1336, 1688, 1890) zarządza się, co następuje:

- § 1. Ustanawia się plan zadań ochronnych dla obszaru Natura 2000 Uroczysko Pięty PLH260012, zwanego dalej „obszarem Natura 2000”.
- § 2. Plan zadań ochronnych obejmuje cały obszar Natura 2000.
- § 3. Opis granic obszaru Natura 2000 w postaci wykazu współrzędnych punktów załamania granic w układzie współrzędnych płaskich prostokątnych PL-1992 przedstawia załącznik nr 1.
- § 4. Mapę obszaru Natura 2000 przedstawia załącznik nr 2.
- § 5. Identyfikację istniejących i potencjalnych zagrożeń dla zachowania właściwego stanu ochrony siedlisk przyrodniczych oraz gatunków zwierząt i ich siedlisk będących przedmiotami ochrony przedstawia załącznik nr 3.
- § 6. Cele działań ochronnych przedstawia załącznik nr 4.
- § 7. Określenie działań ochronnych ze wskazaniem podmiotów odpowiedzialnych za ich wykonanie i obszarów ich wdrażania przedstawia tabela i mapa poglądowa w załączniku nr 5.
- § 8. Zarządzenie wchodzi w życie po upływie 14 dni od dnia ogłoszenia w Dzienniku Urzędowym Województwa Świętokrzyskiego.

Załącznik Nr 1 do Zarządzenia Regionalnego Dyrektora Ochrony Środowiska w Kielcach z dnia 2023 r. w sprawie ustanowienia planu zadań ochronnych dla obszaru Natura 2000 Uroczysko Pięty PLH260012

OPIS GRANIC OBSZARU NATURA 2000

Przebieg granicy obszaru Natura 2000 w postaci wykazu współrzędnych punktów załamania granicy w układzie współrzędnych płaskich prostokątnych PL-1992.

Lp.	X	Y	Komentarz
1	362862,31	615494,57	Część 1
2	362828,31	615379,76	Część 1
3	362921,30	615330,23	Część 1
4	363102,54	615324,94	Część 1
5	363298,34	615320,97	Część 1
6	363301,78	615408,87	Część 1
7	363299,14	615449,22	Część 1
8	363281,94	615502,79	Część 1
9	363280,96	615543,69	Część 1
10	362876,97	615544,08	Część 1
11	362862,31	615494,57	Część 1
1	364494,94	617931,18	Część 2
2	364492,56	617954,20	Część 2
3	364538,59	617959,76	Część 2
4	364539,39	618022,47	Część 2
5	364525,10	618020,08	Część 2
6	364518,75	618050,25	Część 2
7	364525,10	618062,95	Część 2
8	364508,43	618113,75	Część 2
9	364496,52	618158,20	Część 2
10	364487,00	618167,72	Część 2
11	364482,24	618213,76	Część 2
12	364458,42	618212,97	Część 2
13	364456,04	618234,40	Część 2
14	364437,79	618235,98	Część 2
15	364411,59	618208,20	Część 2
16	364394,92	618216,14	Część 2
17	364363,97	618174,87	Część 2
18	364344,92	618189,95	Część 2
19	364333,01	618214,55	Część 2
20	364322,69	618209,79	Część 2
21	364284,59	618225,67	Część 2
22	364220,30	618169,31	Część 2

23	364146,48	618221,70	Część 2
24	364188,55	618267,73	Część 2
25	364133,78	618273,29	Część 2
26	363965,50	618282,82	Część 2
27	363925,82	618237,57	Część 2
28	363905,18	618253,45	Część 2
29	363936,14	618289,96	Część 2
30	363976,62	618293,93	Część 2
31	363964,71	618409,02	Część 2
32	363982,17	618408,23	Część 2
33	363982,90	618408,29	Część 2
34	363967,40	618560,23	Część 2
35	363949,83	618712,16	Część 2
36	363941,56	618780,38	Część 2
37	363930,19	618885,80	Część 2
38	363926,26	618915,04	Część 2
39	363905,97	618913,05	Część 2
40	363896,45	618913,05	Część 2
41	363893,27	618926,55	Część 2
42	363858,35	618920,99	Część 2
43	363844,85	618919,40	Część 2
44	363846,44	618888,45	Część 2
45	363827,39	618885,27	Część 2
46	363813,90	618994,02	Część 2
47	363790,09	618994,81	Część 2
48	363780,56	619035,29	Część 2
49	363749,60	619038,47	Część 2
50	363723,41	619040,06	Część 2
51	363704,36	619033,70	Część 2
52	363677,37	619002,75	Część 2
53	363660,70	618990,05	Część 2
54	363628,95	618974,17	Część 2
55	363605,14	618942,42	Część 2
56	363604,35	618906,70	Część 2

57	363662,29	618377,27	Część 2
58	363480,52	618448,71	Część 2
59	363443,22	618401,88	Część 2
60	363409,08	618412,99	Część 2
61	363412,37	618423,83	Część 2
62	363423,48	618464,31	Część 2
63	363394,91	618480,98	Część 2
64	363398,08	618509,56	Część 2
65	363360,78	618504,00	Część 2
66	363347,28	618579,41	Część 2
67	363255,21	618565,91	Część 2
68	363246,48	618612,74	Część 2
69	363240,92	618675,45	Część 2
70	363239,33	618746,89	Część 2
71	363219,49	618795,31	Część 2
72	363234,57	618816,74	Część 2
73	363217,90	618910,40	Część 2
74	363204,41	618935,80	Część 2
75	363163,13	618965,96	Część 2
76	363121,06	618991,36	Część 2
77	363101,39	618993,01	Część 2
78	363118,14	619055,15	Część 2
79	363169,05	619225,36	Część 2
80	363181,33	619267,28	Część 2
81	363206,55	619353,39	Część 2
82	363218,95	619395,72	Część 2
83	363226,03	619419,88	Część 2
84	363244,36	619420,23	Część 2
85	363257,06	619441,40	Część 2
86	363270,61	619456,64	Część 2
87	363293,47	619449,86	Część 2
88	363327,34	619451,56	Część 2
89	363355,28	619448,17	Część 2
90	363373,06	619406,68	Część 2
91	363393,38	619389,75	Część 2
92	363425,55	619373,66	Część 2
93	363456,88	619318,63	Część 2
94	363507,68	619271,22	Część 2
95	363523,76	619214,49	Część 2
96	363537,31	619152,68	Część 2
97	363563,56	619100,19	Część 2
98	363615,20	619105,27	Część 2
99	363662,62	619108,66	Część 2
100	363662,62	619130,67	Część 2
101	363704,95	619142,52	Część 2

102	363687,17	619222,11	Część 2
103	363679,55	619247,51	Część 2
104	363667,70	619291,54	Część 2
105	363630,44	619296,62	Część 2
106	363612,66	619326,25	Część 2
107	363569,48	619392,29	Część 2
108	363552,55	619390,60	Część 2
109	363522,92	619424,46	Część 2
110	363497,52	619434,62	Część 2
111	363457,72	619462,56	Część 2
112	363480,58	619481,19	Część 2
113	363460,26	619507,44	Część 2
114	363453,49	619539,61	Część 2
115	363428,09	619575,17	Część 2
116	363412,85	619581,94	Część 2
117	363404,38	619606,50	Część 2
118	363378,98	619617,50	Część 2
119	363362,90	619616,66	Część 2
120	363351,04	619636,13	Część 2
121	363333,26	619681,00	Część 2
122	363283,31	619683,54	Część 2
123	363241,82	619679,31	Część 2
124	363211,34	619679,31	Część 2
125	363181,71	619742,81	Część 2
126	363167,32	619774,14	Część 2
127	363179,17	619780,06	Część 2
128	363169,86	619810,54	Część 2
129	363209,65	619823,24	Część 2
130	363194,41	619856,26	Część 2
131	363161,39	619906,22	Część 2
132	363135,14	619908,76	Część 2
133	363111,44	619949,40	Część 2
134	363099,58	619946,86	Część 2
135	363077,57	619984,96	Część 2
136	363062,33	619990,04	Część 2
137	363049,63	620028,98	Część 2
138	363041,16	620056,08	Część 2
139	363012,38	620097,56	Część 2
140	362942,95	620094,18	Część 2
141	362923,47	620132,28	Część 2
142	362900,61	620160,22	Część 2
143	362880,29	620181,38	Część 2
144	362829,49	620190,70	Część 2
145	362791,39	620204,24	Część 2
146	362743,72	620238,47	Część 2

147	362724,75	620270,31	Część 2
148	362741,01	620288,59	Część 2
149	362752,52	620304,17	Część 2
150	362755,91	620327,88	Część 2
151	362747,78	620359,04	Część 2
152	362740,33	620391,55	Część 2
153	362733,56	620411,19	Część 2
154	362709,85	620411,19	Część 2
155	362657,70	620409,84	Część 2
156	362644,15	620412,55	Część 2
157	362646,86	620431,51	Część 2
158	362624,51	620426,77	Część 2
159	362591,99	620411,19	Część 2
160	362568,96	620405,77	Część 2
161	362543,90	620410,51	Część 2
162	362517,49	620430,16	Część 2
163	362506,65	620446,41	Część 2
164	362513,42	620479,60	Część 2
165	362513,42	620510,76	Część 2
166	362516,81	620533,79	Część 2
167	362519,52	620565,62	Część 2
168	362518,16	620585,94	Część 2
169	362562,87	620576,46	Część 2
170	362592,67	620571,04	Część 2
171	362627,21	620563,59	Część 2
172	362650,92	620568,33	Część 2
173	362679,37	620589,33	Część 2
174	362690,21	620606,26	Część 2
175	362675,98	620638,10	Część 2
176	362660,40	620672,64	Część 2
177	362673,27	620676,71	Część 2
178	362699,69	620692,96	Część 2
179	362738,98	620696,35	Część 2
180	362759,30	620683,48	Część 2
181	362787,74	620653,00	Część 2
182	362801,41	620652,29	Część 2
183	362831,77	620659,10	Część 2
184	362855,75	620667,23	Część 2
185	362879,18	620668,58	Część 2
186	362887,17	620671,35	Część 2
187	362843,90	620764,32	Część 2
188	362801,15	620750,41	Część 2
189	362806,82	620732,38	Część 2
190	362762,00	620722,09	Część 2
191	362737,62	620724,80	Część 2

192	362699,69	620722,77	Część 2
193	362661,08	620713,96	Część 2
194	362625,18	620706,51	Część 2
195	362591,99	620724,80	Część 2
196	362571,67	620747,15	Część 2
197	362553,39	620775,60	Część 2
198	362527,65	620775,60	Część 2
199	362509,36	620774,24	Część 2
200	362460,59	620814,88	Część 2
201	362421,31	620837,24	Część 2
202	362390,83	620856,88	Część 2
203	362377,28	620880,58	Część 2
204	362375,25	620911,06	Część 2
205	362382,70	620961,86	Część 2
206	362382,02	620976,09	Część 2
207	362346,80	620982,86	Część 2
208	362327,16	620982,18	Część 2
209	362327,83	620965,25	Część 2
210	362312,93	620940,19	Część 2
211	362292,61	620917,16	Część 2
212	362270,94	620903,61	Część 2
213	362251,29	620856,20	Część 2
214	362243,17	620802,01	Część 2
215	362249,26	620734,28	Część 2
216	362263,49	620680,09	Część 2
217	362281,77	620646,90	Część 2
218	362287,87	620610,33	Część 2
219	362307,51	620580,53	Część 2
220	362331,90	620558,17	Część 2
221	362371,18	620526,34	Część 2
222	362403,02	620492,47	Część 2
223	362400,99	620449,80	Część 2
224	362380,66	620428,80	Część 2
225	362359,67	620417,96	Część 2
226	362409,11	620380,71	Część 2
227	362421,98	620352,94	Część 2
228	362440,27	620336,68	Część 2
229	362449,08	620321,78	Część 2
230	362449,08	620290,63	Część 2
231	362503,26	620283,85	Część 2
232	362559,48	620273,02	Część 2
233	362557,45	620243,89	Część 2
234	362535,77	620205,28	Część 2
235	362518,84	620145,00	Część 2
236	362484,90	620125,99	Część 2

237	362408,41	620148,69	Część 2
238	362582,98	619831,35	Część 2
239	362639,24	619866,74	Część 2
240	362921,09	619601,36	Część 2
241	362907,80	619555,34	Część 2
242	362842,31	619329,51	Część 2
243	362821,16	619256,54	Część 2
244	362818,29	619243,17	Część 2
245	362762,06	619038,90	Część 2
246	362714,14	618864,81	Część 2
247	362681,42	618727,72	Część 2
248	362667,53	618669,49	Część 2
249	362649,44	618602,23	Część 2
250	362604,64	618438,83	Część 2
251	362495,14	618524,29	Część 2
252	362440,94	618572,33	Część 2
253	362312,01	618668,58	Część 2
254	362269,01	618673,95	Część 2
255	362290,01	618588,45	Część 2
256	362337,04	618538,29	Część 2
257	362360,77	618477,61	Część 2
258	362367,49	618458,80	Część 2
259	362382,72	618445,36	Część 2
260	362416,76	618474,92	Część 2
261	362445,65	618457,40	Część 2
262	362414,12	618414,79	Część 2
263	362520,08	618344,61	Część 2
264	362694,85	618222,18	Część 2
265	362901,98	618097,87	Część 2
266	362914,75	618091,01	Część 2
267	362973,20	618059,59	Część 2
268	363010,70	617990,05	Część 2
269	363034,42	617939,42	Część 2
270	363046,64	617907,49	Część 2
271	363069,53	617842,84	Część 2
272	363087,74	617791,41	Część 2
273	363103,49	617743,59	Część 2
274	363125,43	617675,45	Część 2
275	363135,68	617552,00	Część 2
276	363141,45	617495,17	Część 2
277	363123,89	617421,95	Część 2
278	363090,72	617295,64	Część 2
279	363046,20	617141,75	Część 2
280	363039,96	617139,08	Część 2
281	363001,55	617151,45	Część 2

282	362907,32	617181,81	Część 2
283	362886,79	617121,65	Część 2
284	362859,57	617040,35	Część 2
285	362838,00	616966,91	Część 2
286	362825,42	616924,08	Część 2
287	362803,16	616877,79	Część 2
288	362551,52	616948,73	Część 2
289	362248,54	617042,49	Część 2
290	361547,92	616776,75	Część 2
291	361746,08	616485,01	Część 2
292	361764,70	616427,15	Część 2
293	361651,34	616341,55	Część 2
294	361585,48	616299,15	Część 2
295	361405,93	616182,76	Część 2
296	361352,25	616148,92	Część 2
297	361254,80	616087,57	Część 2
298	361243,58	616080,24	Część 2
299	361243,27	616084,28	Część 2
300	361217,71	616095,63	Część 2
301	360957,68	615955,62	Część 2
302	360621,93	616494,25	Część 2
303	360622,03	616494,55	Część 2
304	360617,01	616491,33	Część 2
305	360610,02	616514,83	Część 2
306	360608,75	616556,74	Część 2
307	360599,23	616611,35	Część 2
308	360589,70	616669,77	Część 2
309	360583,99	616711,68	Część 2
310	360571,92	616768,83	Część 2
311	360648,76	616818,36	Część 2
312	360639,87	616854,55	Część 2
313	360661,46	616867,89	Część 2
314	360670,98	616832,96	Część 2
315	360763,69	616895,83	Część 2
316	360757,34	616935,20	Część 2
317	360777,66	616944,09	Część 2
318	360791,63	616912,97	Część 2
319	360872,91	616965,04	Część 2
320	360859,58	617027,27	Część 2
321	360879,26	617032,35	Część 2
322	360893,87	616978,38	Część 2
323	360959,27	617021,56	Część 2
324	360958,64	617055,85	Część 2
325	360982,13	617067,91	Część 2
326	360982,13	617080,61	Część 2

327	361006,90	617094,58	Część 2
328	361009,44	617119,98	Część 2
329	361024,68	617123,79	Część 2
330	361051,98	617135,86	Część 2
331	361095,80	617149,20	Część 2
332	361087,54	617196,19	Część 2
333	361115,48	617208,88	Część 2
334	361131,36	617212,06	Część 2
335	361125,64	617230,48	Część 2
336	361140,25	617236,82	Część 2
337	361158,03	617147,93	Część 2
338	361311,06	617246,35	Część 2
339	361302,81	617283,82	Część 2
340	361319,32	617293,98	Część 2
341	361318,05	617340,33	Część 2
342	361345,78	617349,53	Część 2
343	361299,54	617605,12	Część 2
344	361355,89	617651,16	Część 2
345	361379,76	617706,48	Część 2
346	361392,25	617722,99	Część 2
347	361411,41	617748,32	Część 2
348	361430,42	617773,45	Część 2
349	361446,43	617789,53	Część 2
350	361471,64	617814,86	Część 2
351	361482,01	617835,90	Część 2
352	361488,20	617845,78	Część 2
353	361498,10	617858,72	Część 2
354	361517,21	617883,70	Część 2
355	361534,98	617906,92	Część 2
356	361475,81	617937,90	Część 2
357	361478,60	617940,34	Część 2
358	361509,22	617946,79	Część 2
359	361511,21	617953,56	Część 2
360	361502,85	617967,89	Część 2
361	361501,26	617975,06	Część 2
362	361496,48	617969,48	Część 2
363	361490,11	617970,28	Część 2
364	361488,92	617975,45	Część 2
365	361482,55	617981,03	Część 2
366	361466,23	617987,40	Część 2
367	361465,43	617993,77	Część 2
368	361473,79	617993,77	Część 2
369	361479,00	617998,79	Część 2
370	361484,94	618004,51	Część 2
371	361484,54	618013,27	Część 2

372	361480,16	618019,24	Część 2
373	361477,77	618026,81	Część 2
374	361479,76	618032,78	Część 2
375	361488,12	618034,77	Część 2
376	361492,50	618044,32	Część 2
377	361488,92	618053,08	Część 2
378	361480,16	618064,62	Część 2
379	361468,22	618057,06	Część 2
380	361457,87	618057,86	Część 2
381	361454,40	618072,35	Część 2
382	361455,08	618089,70	Część 2
383	361464,63	618098,06	Część 2
384	361462,25	618101,25	Część 2
385	361460,65	618106,82	Część 2
386	361465,43	618118,76	Część 2
387	361462,87	618123,44	Część 2
388	361460,65	618127,52	Część 2
389	361460,25	618135,88	Część 2
390	361465,59	618143,47	Część 2
391	361472,04	618151,96	Część 2
392	361478,17	618157,77	Część 2
393	361476,80	618165,11	Część 2
394	361472,60	618172,11	Część 2
395	361470,61	618184,05	Część 2
396	361474,59	618188,43	Część 2
397	361478,51	618188,26	Część 2
398	361483,74	618188,03	Część 2
399	361488,92	618196,39	Część 2
400	361487,32	618202,36	Część 2
401	361477,77	618209,13	Część 2
402	361472,99	618220,27	Część 2
403	361475,78	618225,45	Część 2
404	361483,74	618226,24	Część 2
405	361487,72	618230,62	Część 2
406	361495,00	618242,85	Część 2
407	361508,76	618256,41	Część 2
408	361519,97	618267,25	Część 2
409	361514,39	618280,78	Część 2
410	361499,67	618291,53	Część 2
411	361499,67	618296,71	Część 2
412	361507,23	618302,28	Część 2
413	361521,96	618299,89	Część 2
414	361533,10	618291,53	Część 2
415	361537,88	618293,52	Część 2
416	361544,82	618303,72	Część 2

417	361550,62	618312,23	Część 2
418	361550,90	618324,17	Część 2
419	361555,79	618338,11	Część 2
420	361561,90	618341,70	Część 2
421	361576,10	618350,05	Część 2
422	361581,67	618346,07	Część 2
423	361588,04	618356,42	Część 2
424	361613,64	618353,32	Część 2
425	361643,91	618434,53	Część 2
426	361664,17	618459,46	Część 2
427	361675,85	618510,87	Część 2
428	361670,40	618542,03	Część 2
429	361682,09	618551,38	Część 2
430	361678,19	618562,29	Część 2
431	361684,33	618568,96	Część 2
432	361705,46	618591,89	Część 2
433	361712,51	618605,74	Część 2
434	361718,70	618627,34	Część 2
435	361706,24	618653,82	Część 2
436	361698,45	618681,09	Część 2
437	361661,83	618690,44	Część 2
438	361639,24	618682,65	Część 2
439	361608,86	618691,22	Część 2
440	361545,77	618759,48	Część 2
441	361520,05	618778,86	Część 2
442	361524,72	618817,03	Część 2
443	361542,64	618852,08	Część 2
444	361536,41	618882,86	Część 2
445	361544,98	618930,38	Część 2
446	361559,78	618985,69	Część 2
447	361590,16	618974,00	Część 2
448	361615,09	618976,34	Część 2
449	361616,65	618992,70	Część 2
450	361604,96	619009,06	Część 2
451	361567,57	619003,60	Część 2
452	361562,12	619037,49	Część 2
453	361578,48	619067,09	Część 2
454	361576,92	619109,94	Część 2
455	361569,13	619124,35	Część 2
456	361581,59	619166,42	Część 2
457	361582,12	619181,43	Część 2
458	361583,16	619210,87	Część 2
459	361608,99	619207,05	Część 2
460	361682,41	619196,19	Część 2
461	361685,95	619230,58	Część 2

462	361689,87	619268,68	Część 2
463	361694,55	619314,13	Część 2
464	361697,21	619340,00	Część 2
465	361693,11	619366,66	Część 2
466	361693,11	619403,57	Część 2
467	361703,82	619464,76	Część 2
468	361705,42	619513,06	Część 2
469	361743,14	619525,36	Część 2
470	361762,01	619611,94	Część 2
471	361720,69	619617,69	Część 2
472	361733,71	619621,45	Część 2
473	361744,00	619630,02	Część 2
474	361741,86	619655,75	Część 2
475	361736,28	619666,90	Część 2
476	361734,06	619697,25	Część 2
477	361731,66	619730,00	Część 2
478	361735,76	619757,89	Część 2
479	361743,90	619775,28	Część 2
480	361760,29	619810,32	Część 2
481	361765,01	619811,18	Część 2
482	361771,87	619822,75	Część 2
483	361776,59	619842,90	Część 2
484	361774,01	619848,91	Część 2
485	361755,58	619850,62	Część 2
486	361751,29	619854,05	Część 2
487	361748,72	619864,77	Część 2
488	361747,43	619883,85	Część 2
489	361727,28	619896,71	Część 2
490	361721,28	619902,29	Część 2
491	361720,42	619908,29	Część 2
492	361729,42	619917,29	Część 2
493	361742,29	619934,01	Część 2
494	361751,72	619951,81	Część 2
495	361561,53	619965,86	Część 2
496	361564,17	619908,97	Część 2
497	361572,11	619829,60	Część 2
498	361569,46	619690,69	Część 2
499	361561,53	619623,22	Część 2
500	361535,07	619586,18	Część 2
501	361520,52	619449,92	Część 2
502	361454,37	619415,52	Część 2
503	361453,05	619371,87	Część 2
504	361439,82	619194,60	Część 2
505	361437,17	619067,60	Część 2
506	361430,56	618904,88	Część 2

507	361425,26	618765,97	Część 2
508	361454,37	618689,24	Część 2
509	361490,09	618623,10	Część 2
510	361504,64	618590,02	Część 2
511	361523,16	618473,61	Część 2
512	361527,13	618432,59	Część 2
513	361507,29	618410,11	Część 2
514	361467,60	618398,20	Część 2
515	361439,82	618378,36	Część 2
516	361402,78	618333,38	Część 2
517	361374,99	618293,69	Część 2
518	361376,32	618240,77	Część 2
519	361368,38	618183,89	Część 2
520	361381,61	618144,20	Część 2
521	361412,04	618078,05	Część 2
522	361409,39	617982,80	Część 2
523	361377,64	617927,24	Część 2
524	361331,34	617888,87	Część 2
525	361289,00	617862,42	Część 2
526	361245,35	617801,56	Część 2
527	361218,89	617773,78	Część 2
528	361180,52	617755,26	Część 2
529	361139,51	617760,55	Część 2
530	361114,38	617805,53	Część 2
531	361053,52	617783,04	Część 2
532	361038,97	617652,07	Część 2
533	361049,56	617587,25	Część 2
534	361069,40	617509,20	Część 2
535	361072,05	617474,80	Część 2
536	361041,62	617480,09	Część 2
537	360974,15	617511,84	Część 2
538	360943,72	617605,77	Część 2
539	360918,59	617628,26	Część 2
540	360775,71	617642,81	Część 2
541	360657,97	617644,14	Część 2
542	360618,10	617621,53	Część 2
543	360471,26	617490,56	Część 2
544	360296,63	617327,84	Część 2
545	359971,19	617048,70	Część 2
546	359899,76	617079,13	Część 2
547	359870,65	617060,61	Część 2
548	359842,87	617022,24	Część 2
549	359844,19	616962,71	Część 2
550	359858,75	616897,89	Część 2
551	359901,08	616900,53	Część 2

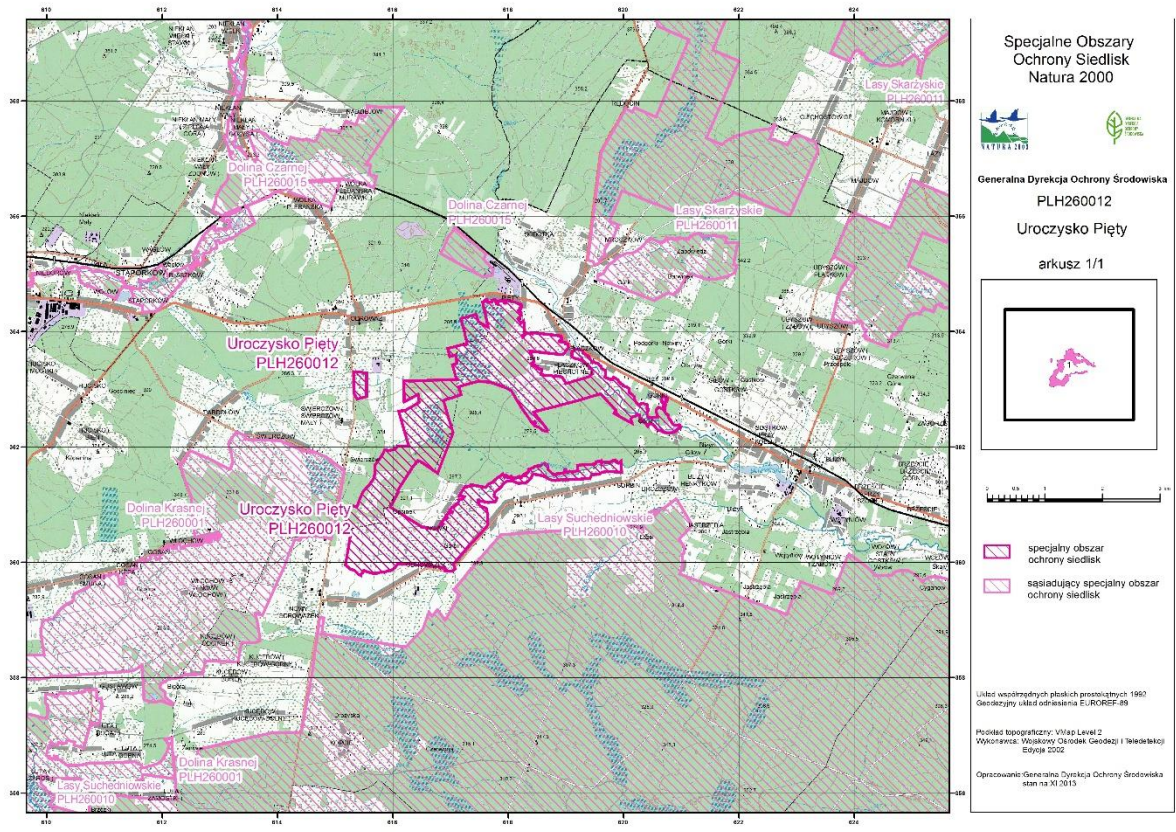
552	359927,54	616747,08	Część 2
553	359940,77	616608,17	Część 2
554	359963,26	616605,52	Część 2
555	359954,00	616418,99	Część 2
556	359968,55	616356,81	Część 2
557	359967,23	616243,04	Część 2
558	359973,84	616162,34	Część 2
559	359973,84	616081,65	Część 2
560	359918,28	616043,28	Część 2
561	359864,04	615978,46	Część 2
562	359854,78	615936,13	Część 2
563	359848,16	615889,82	Część 2
564	359825,67	615855,43	Część 2
565	359836,26	615806,48	Część 2
566	359815,09	615736,36	Część 2
567	359811,12	615653,02	Część 2
568	359830,96	615568,35	Część 2
569	359861,39	615495,59	Część 2
570	359821,70	615482,36	Część 2
571	359819,06	615467,81	Część 2
572	359799,22	615450,61	Część 2
573	359774,08	615446,65	Część 2
574	359793,92	615405,64	Część 2
575	359860,07	615332,87	Część 2
576	359883,88	615266,73	Część 2
577	359952,67	615178,09	Część 2
578	360304,57	615236,30	Część 2
579	360565,19	615277,31	Część 2
580	360572,20	615250,40	Część 2
581	360660,94	615184,38	Część 2
582	360739,75	615189,35	Część 2
583	360753,94	615197,87	Część 2
584	360793,11	615200,27	Część 2
585	360803,12	615201,18	Część 2
586	360829,20	615203,55	Część 2
587	360838,54	615209,96	Część 2
588	360860,31	615221,92	Część 2
589	360888,48	615229,81	Część 2
590	360922,47	615243,30	Część 2
591	360990,06	615270,13	Część 2
592	360957,78	615375,04	Część 2
593	361065,17	615411,66	Część 2
594	361191,18	615463,49	Część 2
595	361243,94	615498,87	Część 2
596	361268,76	615522,11	Część 2

597	361298,79	615550,22	Część 2
598	361329,69	615579,15	Część 2
599	361364,05	615603,20	Część 2
600	361406,66	615633,03	Część 2
601	361436,31	615653,79	Część 2
602	361445,07	615659,92	Część 2
603	361456,00	615667,57	Część 2
604	361477,21	615672,38	Część 2
605	361519,61	615682,01	Część 2
606	361561,12	615691,03	Część 2
607	361622,47	615683,81	Część 2
608	361647,38	615687,07	Część 2
609	361687,88	615692,38	Część 2
610	361698,96	615699,52	Część 2
611	361728,48	615718,55	Część 2
612	361774,50	615749,22	Część 2
613	361807,88	615778,10	Część 2
614	361823,22	615786,22	Część 2
615	361849,60	615803,43	Część 2
616	361885,48	615826,82	Część 2
617	361955,38	615858,73	Część 2
618	361940,58	615928,29	Część 2
619	361957,43	616004,11	Część 2
620	361979,89	616051,85	Część 2
621	362016,40	616082,74	Część 2
622	362019,20	616273,69	Część 2
623	362620,14	616099,59	Część 2
624	362634,18	616211,91	Część 2
625	362771,77	616456,21	Część 2
626	362914,98	616439,36	Część 2
627	362783,00	616197,87	Część 2
628	363148,06	616186,64	Część 2
629	363145,94	616264,92	Część 2
630	363144,23	616277,08	Część 2
631	363148,28	616365,94	Część 2
632	363164,08	616829,04	Część 2
633	363164,77	616848,32	Część 2
634	363171,46	617103,22	Część 2
635	363424,35	617029,70	Część 2
636	363448,69	617108,11	Część 2
637	363487,99	617107,94	Część 2
638	363593,12	617079,43	Część 2
639	363566,85	616985,15	Część 2
640	363707,53	616949,69	Część 2
641	363707,78	616949,70	Część 2

642	363711,99	616971,82	Część 2
643	363738,93	617066,82	Część 2
644	363753,11	617119,28	Część 2
645	363768,43	617174,73	Część 2
646	363770,57	617197,36	Część 2
647	363779,60	617284,62	Część 2
648	363851,29	617270,07	Część 2
649	363961,14	617245,86	Część 2
650	364015,15	617236,23	Część 2
651	364165,33	617191,32	Część 2
652	364223,29	617173,97	Część 2
653	364227,37	617182,34	Część 2
654	364302,37	617440,30	Część 2
655	364293,37	617446,06	Część 2
656	364223,84	617466,65	Część 2
657	364172,40	617484,57	Część 2
658	364077,55	617650,68	Część 2
659	364277,78	617605,14	Część 2
660	364397,65	617578,97	Część 2
661	364519,09	617552,47	Część 2
662	364530,66	617603,36	Część 2
663	364552,88	617599,40	Część 2
664	364562,41	617633,53	Część 2
665	364510,81	617645,43	Część 2
666	364514,78	617716,08	Część 2
667	364543,36	617710,52	Część 2
668	364555,26	617770,85	Część 2
669	364480,65	617790,69	Część 2
670	364471,92	617823,23	Część 2
671	364528,27	617811,33	Część 2
672	364535,42	617855,78	Część 2
673	364540,18	617899,43	Część 2
674	364560,02	617904,20	Część 2
675	364564,79	617920,07	Część 2
676	364526,69	617920,07	Część 2
677	364524,31	617931,18	Część 2
678	364494,94	617931,18	Część 2

Zarządzenie Regionalnego Dyrektora Ochrony Środowiska w Kielcach z dniar.
w sprawie ustanowienia planu zadań ochronnych dla obszaru Natura 2000 Uroczysko Pięty PLH260012

MAPA OBSZARU NATURA 2000



Załącznik Nr 3 do Zarządzenia Regionalnego Dyrektora Ochrony Środowiska w Kielcach z dnia r. w sprawie ustanowienia planu zadań ochronnych dla obszaru Natura 2000 Uroczysko Pięty PLH260012

IDENTYFIKACJA ISTNIEJĄCYCH I POTENCJALNYCH ZAGROŻEŃ DLA ZACHOWANIA WŁAŚCIWEGO STANU OCHRONY PRZEDMIOTÓW OCHRONY W OBSZARZE NATURA 2000

L.p.	Przedmiot ochrony	Zagrożenia		Opis zagrożenia
		Istniejące	Potencjalne	
Siedliska przyrodnicze				
1.	3150 Starorzecza i naturalne eutroficzne zbiorniki wodne ze zbiorowiskami z <i>Nympheion, Potamion</i>	U Nieznane zagrożenie lub nacisk.	U Nieznane zagrożenie lub nacisk.	Planowane jest uzupełnienie stanu wiedzy o siedlisku w obszarze. Zagrożenia zostaną wskazane po wykonaniu tego działania.
2.	4030 Suche wrzosowiska (<i>Calluno-Genistion, Pobjio Callunion, Calluno-Arctostaphylion</i>)	A03.01 Intensywne koszenie lub intensyfikacja A04.03 Zarzucenie pasterstwa, brak wypasu E03 Odpady, ścieki F03.01 Polowanie I01 Obce gatunki inwazyjne I02 Problematiczne gatunki rodzime J01.03 Brak pożarów K02.01 Zmiana składu gatunkowego (sukcesja) K02.02 Nagromadzenie materii organicznej	B01 Zalesianie terenów otwartych	W większości stanowisk brak jest użytkowania - wypasu co powoduje intensywny rozwój traw i silniejszych konkurencyjnie gatunków roślin zielnych, co prowadzi do ograniczenia populacji wrzосу <i>Calluna vulgaris</i> , a także zacienienia. Ponadto brak użytkowania powoduje nadmierne odkładanie się materii organicznej również ograniczając możliwości rozwoju kolejnych pokoleń wrzосу. Na niektórych płatach odnotowano gatunek inwazyjny – czeremchę amerykańską <i>Prunus serotina</i> . Zagrożeniem jest również brak pożarów, które mogłyby ograniczyć eutrofizację poprzez wypalanie nadmiaru materii organicznej. W jednym przypadku mechaniczne, niskie koszenie siedliska powoduje uszkodzenie wrzosów i nie pozwala na jego właściwy rozwój, co prowadzi do zaburzenia struktury siedliska. Ponadto pojawiają się pojedyncze śmieci czy wysypywanie

				zanęty w celu wabienia zwierzyny co powoduje wzrost trofii siedliska. Istnieje także potencjalne ryzyko zalesienia przedmiotowego terenu.
3.	6230 Górskie i niżowe murawy bliźniczkowe (<i>Nardion</i> - płaty bogate florystycznie)	A03.01 Intensywne koszenie lub intensyfikacja A04.03 Zarzucenie pasterstwa, brak wypasu I02 Problematyczne gatunki rodzime K02.01 Zmiana składu gatunkowego (sukcesja) K02.02 Nagromadzenie materii organicznej	A03.01 Intensywne koszenie lub intensyfikacja A11 Inne rodzaje praktyk rolniczych, nie wymienione powyżej B01 Zalesianie terenów otwartych I02 Problematyczne gatunki rodzime	Niektóre płaty siedliska lub ich fragmenty są mniej lub bardziej użytkowane kośnie, co wpływa m. in. na spadek bogactwa gatunkowego. W większości stanowisk brak jest użytkowania pastwiskowego co powoduje zanik charakterystycznej struktury i funkcji. Obserwuje się nagromadzenie materii organicznej, która ogranicza wzrost gatunków typowych i charakterystycznych dla siedliska. Brak użytkowania powoduje wkraczanie gatunków związanych z innymi zbiorowiskami roślinnymi lub krzewów i drzew. Potencjalnym ryzykiem dla części płatów jest wprowadzenie intensywnego koszenia połączonego z nawożeniem, które wpłynęłoby na pogorszenie stanu ochrony siedliska lub koszenie z rozdrabnianiem i pozostawieniem biomasy (mulczowanie) co może spowodować szybki zanik siedliska lub spadek bogactwa gatunkowego. Istnieje także prawdopodobieństwo zalesienia płatów siedliska.
4.	6410 Zmiennowilgotne łąki trzęślicowe (<i>Molinion</i>)	A03.01 Intensywne koszenie lub intensyfikacja A03.03 Zaniechanie / brak koszenia I02 Problematyczne gatunki rodzime K02.01 Zmiana składu gatunkowego (sukcesja) K02.02 Nagromadzenie materii organicznej	A03.01 Intensywne koszenie lub intensyfikacja A11 Inne rodzaje praktyk rolniczych, nie wymienione powyżej B01 Zalesianie terenów otwartych	Niektóre z płatów łąk w obszarze lub ich części są koszone zbyt intensywnie (dwukrotny pokos) co grozi zanikiem ich charakterystycznych cech. Większość płatów siedliska nie jest w ogóle użytkowana kośnie, co sprzyja rozwojowi niewłaściwych dla łąk trzęślicowych gatunków związanych z szuwarami i zioloroślami. Z powodu

				<p>braku użytkowania dochodzi do zmian składu gatunkowego (sukcesji) – miejsce taksonów typowych zajmują gatunki ekspansywne i/lub nitrofilne. Brak użytkowania lub niewłaściwe użytkowanie (pozostawianie znacznej części pozyskanej biomasy) powoduje nadmierne gromadzenie się materii organicznej co wpływa na wzrost żyzności podłoża. Występowanie gatunków ekspansywnych powoduje negatywne zmiany w obrębie struktury siedliska. Potencjalnym ryzykiem jest również intensyfikacja (dwu-trzy krotne w ciągu roku) koszenia, która doprowadziłaby do zaniku gatunków charakterystycznych; Intensywne nawożenie (obornik) połączone z podsiewaniem traw takich jak np. kupkówka pospolita może doprowadzić do nadmiernego rozwoju ekspansywnej roślinności i zaniku gatunków typowych. Potencjalnym zagrożeniem jest również wprowadzanie nasadzeń drzew co spowoduje utratę cech morfologii siedliska oraz zanik właściwej roślinności poprzez wzrost ocienienia.</p>
5.	6510 Nizowe i górskie świeże łąki użytkowane ekstensywnie (<i>Arrhenatherion elatioris</i>)	A03.03 Zaniechanie / brak koszenia A11 Inne rodzaje praktyk rolniczych, nie wymienione powyżej K02.01 Ewolucja biocenotyczna, sukcesja	A02.03 Usuwanie trawy pod grunty orne A03.01 Intensywne koszenie lub intensyfikacja A03.03 Zaniechanie / brak koszenia A11 Inne rodzaje praktyk rolniczych, nie wymienione powyżej B01 Zalesianie terenów otwartych K02.01 Ewolucja biocenotyczna, sukcesja	<p>W obrębie niektórych stanowisk stwierdzono brak koszenia lub koszenie jedyni fragmentów powierzchni co wpływa na zaburzenie struktury siedliska, spadek bogactwa gatunkowego i przyczynia się do wkraczania gatunków ziółoroślowych. Na niektórych stanowiskach stwierdzono koszenie z mulczowaniem. Na wszystkich płatach obserwuje się mniej lub bardziej intensywny proces wkraczania gatunków niezwiązanych z siedliskiem:</p>

				<p>ekspansywnych bylin oraz krzewów i drzew. Potencjalnym ryzykiem jest zanik siedliska na skutek jego przekształcenia w grunty orne oraz intensyfikacja użytkowania (wykonywanie trzech pokosów w ciągu roku). W obrębie wszystkich stanowisk istnieje ryzyko dalszego zaniechania koszenia co spowoduje wystąpienie lub nasilenie procesu sukcesji lub wprowadzenie użytkownika kośnego poprzez mulczowanie na pozostałych stanowiskach. Potencjalnym ryzykiem jest również zalesienie.</p>
6.	*91E0 Łęgi wierzbowe, topolowe, olszowe i jesionowe (<i>Salicetum alba-fragilis</i> , <i>Populetum albae</i> , <i>Alnion glutinoso-incanae</i>) i olsy źródliskowe	<p>B0.02 Wycinka lasu B02.04 Usuwanie martwych i umierających drzew B02.06 Przerzedzenie warstwy drzew H01.03 Inne zanieczyszczenie wód powierzchniowych ze źródeł punktowych I01 Obce gatunki inwazyjne I02 Problematyczne gatunki rodzime K04.01 Konkurencja</p>	<p>B0.02 Wycinka lasu I01 Obce gatunki inwazyjne</p>	<p>W siedlisku dochodzi do wycinki fragmentów drzewostanów lub pojedynczych, najokazalszych osobników olszy czarnej <i>Alnus glutinosa</i>. W obrębie wszystkich płatów siedliska są niewielkie zasoby martwego drewna, co wynika z regularnego usuwania (zbiór gałęzi, chrustu i usuwanie martwych drzew). W jednym z płatów odnaleziono rurę odprowadzającą zanieczyszczenia do koryta rzeki. Stwierdzono też umiarkowaną inwazję obcych gatunków m.in. niecierpka drobnokwiatowego <i>Impatiens parviflora</i> i kolczurki klapowanej <i>Echinocystis lobata</i>, natomiast w lukach w drzewostanie, zaobserwowano ekspansję rodzimych gatunków dużych bylin, m.in. trzciny pospolitej <i>Phragmites australis</i> co ogranicza możliwość wzrostu siewek olszy czarnej. W związku z obecnym sposobem użytkowania łągów (tj. niekontrolowaną wycinką i usuwaniem najdorodniejszych drzew) prawdopodobnym wydaje się</p>

				nasilenie tego procesu w przyszłości. W przypadku dalszych zaburzeń w obrębie drzewostanu spodziewany jest wzrost liczebności gatunków inwazyjnych.
Gatunki zwierząt				
1.	1060 Czerwończyk nieparek <i>Lycena dispar</i>	K02.01 Zmiana składu gatunkowego (sukcesja) A03.03 Zaniechanie / brak koszenia A03.01 Intensywne koszenie lub intensyfikacja B01 Zalesianie terenów otwartych E01.04 Inne typy zabudowy A02.03 Usuwanie trawy pod grunty orne	K02.01 Zmiana składu gatunkowego (sukcesja) A03.03 Zaniechanie / brak koszenia A03.01 Intensywne koszenie lub intensyfikacja B01 Zalesianie terenów otwartych E01.04 Inne typy zabudowy A02.03 Usuwanie trawy pod grunty orne	Na części stanowisk obserwuje się zarastanie łąk, będących dogodnym siedliskiem, na skutek braku użytkowania oraz zmniejszenie dostępności roślin żywicielskich. Na części terenów prowadzone jest obecnie koszenie po okresie składania jaj i w okresie wczesnego rozwoju larwalnego co może prowadzić do śmierci osobników larwalnych, dodatkowo odnotowano przykłady tzw. mulczowania, prowadzącego do podniesienia trofii, a co za tym idzie przyspieszonej sukcesji naturalnej. Fragment jednego ze stanowisk został stosunkowo niedawno (kilkanaście lat temu) zalesiony. Na terenie jednego stanowiska odnotowano pojedyncze przypadki grodzenia fragmentów łąki z wprowadzaniem zabudowy letniskowej wraz ze zmianą otoczenia. Odnotowano także pojedynczy przypadek wydzielenia fragmentu łąki, usunięcia trawy i wprowadzenia uprawy. Potencjalnym zagrożeniem jest dalsze zarastanie łąk będących dogodnym siedliskiem dla gatunku oraz zmniejszenie dostępności roślin żywicielskich oraz niewłaściwe koszenie (mulczowanie) i wykaszanie w trakcie rozwoju larwalnego. Istnieje także potencjalne ryzyko sztucznego wprowadzenia roślinności drzewiastej oraz zabudowywania części

				działek na terenie stanowiska czerwoczyka lub wprowadzania upraw.
2.	1065 Przeplatka aurinia <i>Euphydryas (Eurodryas, Hypodryas) aurinia</i>	K02.01 Zmiana składu gatunkowego (sukcesja) A03.03 Zaniechanie / brak koszenia A03.01 Intensywne koszenie lub intensyfikacja E01.04 Inne typy zabudowy A02.03 Usuwanie trawy pod grunty orne	K02.01 Zmiana składu gatunkowego (sukcesja) A03.03 Zaniechanie / brak koszenia A03.01 Intensywne koszenie lub intensyfikacja E01.04 Inne typy zabudowy A02.03 Usuwanie trawy pod grunty orne B01 Zalesianie terenów otwartych	Zagrożeniem jest zarastanie siedliska przez drzewa liściaste i krzewy oraz rozrost trzciny na terenach ze stagnującą wodą, a także wypieranie roślin żywicielskich przez inne byliny, co skutkuje zmniejszeniem powierzchni miejsc potencjalnego rozrodu. Część stanowisk nie jest koszona, bądź jest koszona nieregularnie, co przyczynia się do zubożenia składu gatunkowego. Problemem jest koszenie w okresie intensywnego rozwoju larwalnego oraz w niewłaściwy sposób (tzw. mulczowanie, prowadzące do zwiększenia trofii). Na terenie jednego stanowiska odnotowano pojedyncze przypadki grodzenia fragmentów łąki z wprowadzaniem zabudowy letniskowej. Odnotowano pojedynczy przypadek wydzielenia fragmentu łąki, usunięcia trawy i wprowadzenia uprawy. Potencjalne zagrożenia to dalsze zarastanie siedliska przez podrost drzew i krzewów, rozrost trzciny i zarastanie łąk przez byliny wypierające z terenu rośliny żywicielskie. Zaniechanie koszenia sprzyjającego ochronie gatunku. Koszenie z mulczowaniem oraz prowadzenie wykaszania w okresie niewłaściwym dla gatunku. Istnieje potencjalne ryzyko zabudowany części działek na terenie stanowisk oraz przekształcenia działek i wprowadzenia upraw lub zalesienie.
3.	6177 Modraszek telejus <i>Maculinea (Phengaris) teleius</i>	U Nieznane zagrożenie lub nacisk.	U Nieznane zagrożenie lub nacisk.	Brak wystarczającej wiedzy nt. gatunku w obszarze.

Załącznik Nr 4 do Zarządzenia Regionalnego Dyrektora Ochrony Środowiska w Kielcach z dnia r. w sprawie ustanowienia planu zadań ochronnych dla obszaru Natura 2000 Uroczysko Pięty PLH260012

CELE DZIAŁAŃ OCHRONNYCH

Lp.	Siedlisko przyrodnicze lub gatunek	Parametr/wskaźnik stanu ochrony ¹⁾	Cele działań ochronnych ²⁾
Siedliska przyrodnicze			
1.	3150 Starorzeczca i naturalne eutroficzne zbiorniki wodne ze zbiorowiskami z <i>Nymphaeion, Potamion</i>	Nie określa się. Weryfikacja występowania siedliska przyrodniczego w obszarze. Planowane jest uzupełnienie stanu wiedzy o siedlisku w obszarze.	
2.	4030 Suche wrzosowiska (<i>Calluno-Genistion, Pobjio Callunion, Calluno-Arctostaphylion</i>)	Powierzchnia siedliska	Utrzymanie siedliska na powierzchni 14 ha.
		Pokrycie wrzosu zwyczajnego <i>Calluna vulgaris</i> ,	Utrzymanie oceny wskaźnika FV na 2 stanowiskach oraz poprawa oceny z U1 do FV na 3 stanowiskach tj. pokrycie wrzosu zwyczajnego <i>Calluna vulgaris</i> powyżej 50% oraz poprawa oceny U2 do U1 na 7 stanowiskach tj. pokrycie wrzosu zwyczajnego <i>Calluna vulgaris</i> między 50 a 30%.
		Pokrycie traw	Poprawa oceny wskaźnika z U1 do FV na 4 stanowiskach i z U2 do FV na 8 stanowiskach tj. poniżej 10%.
		Zarośnięcie przez drzewa	Utrzymanie oceny wskaźnika FV na 5 stanowiskach oraz poprawa z U1 na FV na 3 stanowiskach i z U2 na FV na 4 stanowiskach tj. zarośnięcie przez drzewa i krzewy poniżej 10%.
		Gatunki obce geograficznie	Utrzymanie oceny wskaźnika FV na 10 stanowiskach oraz poprawa z U1 na FV na 2 stanowiskach tj. brak gatunków obcych geograficznie.
		Ekspansywne gatunki rodzime (apofity)	Utrzymanie oceny wskaźnika FV na 3 stanowiskach oraz poprawa z U2 do FV na 9 stanowiskach tj. brak ekspansywnych gatunków rodzimych (apofitów).

		Struktura populacji kluczowego gatunku wrzосу zwyčajnego <i>Calluna vulgaris</i>	Utrzymanie oceny wskaźnika FV na 5 stanowiskach tj. obecne i liczne wszystkie fazy rozwojowe wrzосу – osobniki juwenilne, generatywne, senilne oraz utrzymanie oceny U1 na 7 stanowiskach tj. wszystkie fazy rozwojowe obecne ale osobniki juwenilne słabo reprezentowane.
		Inne zniekształcenia	Utrzymanie oceny wskaźnika FV na 6 stanowiskach tj. brak zniekształceń oraz utrzymanie oceny U1 na 4 stanowiskach i poprawa oceny U2 do U1 na 2 stanowiskach tj. zniekształcenia występują ale pojedynczo.
3.	6430 Górskie i niżowe murawy bliźniczkowe (<i>Nardion</i> - płaty bogate florystycznie)	Powierzchnia siedliska	Utrzymanie siedliska na powierzchni 7,31 ha.
		Gatunki charakterystyczne	Utrzymanie oceny wskaźnika FV na 1 stanowisku tj. powyżej gatunków charakterystycznych i wyróżniających, utrzymanie oceny U1 na 18 stanowiskach tj. 4-6 gatunków oraz utrzymanie oceny U2 na 1 stanowisku tj. poniżej 4 gatunków. Brak realnej możliwości poprawy wskaźnika, w świetle obecnej wiedzy niezwykle trudne i niepewne jest w przypadku 19 płatów osiągnięcie właściwego stanu ochrony biorąc pod uwagę brak odpowiedniej liczby gatunków charakterystycznych.
		Gatunki dominujące	Utrzymanie oceny wskaźnika FV na 10 stanowiskach tj. pokrycie bliźniczki psiej trawki <i>Nardus stricta</i> w transekcie wynosi powyżej 50% lub współpanują gatunki charakterystyczne i wyróżniające dla rzędu <i>Nardetalia</i> , utrzymanie oceny U1 na 7 stanowiskach i oraz poprawa oceny U2 do U1 na 3 stanowiskach tj. pokrycie bliźniczką 30-50% lub obecne 1-2 gatunki charakterystyczne dla rzędu o pokryciu poniżej 25%.
		Bogactwo gatunkowe	Utrzymanie oceny wskaźnika FV na 7 stanowiskach tj. powyżej 25 gatunków na 25m ² oraz utrzymanie oceny U1 na 13 stanowiskach tj. 10-25 gatunków na 25m ² . Brak realnej możliwości poprawy wskaźnika, w przypadku 13 płatów w świetle obecnej wiedzy niezwykle trudne i niepewne jest osiągnięcie właściwego stanu ochrony biorąc pod uwagę brak tych gatunków.
		Obce gatunki inwazyjne	Utrzymanie oceny wskaźnika FV na 14 stanowiskach oraz poprawa z U1 do FV na 6 stanowiskach tj. brak gatunków inwazyjnych.

		Rodzime gatunki ekspansywne roślin zielnych	Utrzymanie oceny wskaźnika FV na 6 stanowiskach oraz poprawa z U1 do FV na 12 stanowiskach i z U2 do FV 2 stanowiskach tj. łączne pokrycie gatunków ekspansywnych poniżej 20%.
		Ekspansja krzewów i podrostu drzew	Utrzymanie oceny wskaźnika FV na 11 stanowiskach oraz poprawa z U1 do FV na 9 stanowiskach tj. pokrycie warstwy B w transekcie (40)50% - w zależności od tego jakie gatunki.
		Eutrofizacja	Utrzymanie oceny wskaźnika FV na 12 stanowiskach tj. brak oznak eutrofizacji ew. przyczyną wzrostu eutrofizacji jest wyłącznie sukcesja naturalna a pokrycie gatunków nitrofilnych nieznaczne oraz utrzymanie oceny U1 na 8 stanowiskach tj. obecne gatunki nitrofilne, lecz ich pokrycie poniżej 10%.
		Struktura przestrzenna płatów siedliska	Utrzymanie oceny wskaźnika FV na 9 stanowiskach tj. płaty siedliska zwarte i rozległe, albo siedlisko z natury drobnopowierzchniowe, lecz wtedy wielkość płatów stabilna oraz utrzymanie oceny U1 na 11 stanowiskach tj. stan pośredni.
4.	6410 Zmiennowilgotne łąki trzęślicowe (<i>Molinion</i>)	Powierzchnia siedliska	Utrzymanie siedliska na powierzchni 113 ha.
		Procent powierzchni zajęty przez siedlisko w transekcie	Utrzymanie oceny wskaźnika FV na 12 stanowiskach tj. powyżej 80% powierzchni w transekcie zajętej przez siedlisko oraz utrzymanie oceny U1 na 24 stanowiskach i poprawa z oceny U2 do oceny U1 na 5 stanowiskach tj. pokrycie między 80 a 50%.
		Struktura przestrzenna płatów siedliska	Utrzymanie oceny wskaźnika FV na 11 stanowiskach tj. brak fragmentacji lub nieznaczna oraz utrzymanie oceny U1 na 26 stanowiskach i poprawa oceny z U2 do U1 na 4 stanowiskach. tj. średni stopień fragmentacji (płaty po kilkanaście arów).

		Gatunki typowe	Utrzymanie oceny wskaźnika FV na 24 stanowiskach tj. liczne gatunki charakterystyczne (5 i powyżej) i wyróżniające (3 lub powyżej) dla związku <i>Molinion</i> , utrzymanie oceny U1 na 14 stanowiskach tj. średnioliczne gatunki charakterystyczne (3-5) i obecne wyróżniające dla związku <i>Molinion</i> oraz utrzymanie oceny U2 na 3 stanowiskach tj. nieliczne gatunki charakterystyczne (2 lub poniżej) i wyróżniające dla związku <i>Molinion</i> . Brak realnej możliwości poprawy wskaźnika, w świetle obecnej wiedzy niezwykle trudne i niepewne jest w przypadku 17 płatów osiągnięcie właściwego stanu ochrony biorąc pod uwagę brak odpowiedniej liczby gatunków.
		Gatunki dominujące	Utrzymanie oceny wskaźnika FV na 10 stanowiskach tj. brak gatunków o pokryciu powyżej 50%; współpanują gatunki łąkowe, charakterystyczne dla klasy <i>Molinio-Arrhenatheretea</i> , w tym przede wszystkim typowe dla siedliska, utrzymanie oceny U1 na 23 stanowiskach i poprawa oceny z U2 do U1 na 8 stanowiskach. tj. obecne gatunki dominujące (pokrycie powyżej 50%) dominujące gatunki łąkowe, charakterystyczne dla klasy <i>Molinio-Arrhenatheretea</i> .
		Obce gatunki inwazyjne	Utrzymanie oceny wskaźnika FV na 21 stanowiskach oraz poprawa z U1 do FV na 20 stanowiskach tj. brak gatunków inwazyjnych.
		Gatunki ekspansywne roślin zielnych	Utrzymanie oceny wskaźnika FV na 2 stanowiskach oraz poprawa z U1 do FV na 25 stanowiskach i z U2 do FV na 14 stanowiskach tj. brak lub gatunki ekspansywne o niewielkim pokryciu (poniżej 10%).
		Ekspansja krzewów i podrostu drzew	Utrzymanie oceny wskaźnika FV na 9 stanowiskach oraz poprawa z U1 do FV na 23 stanowiskach i z U2 do FV na 9 stanowiskach tj. łączne pokrycie w transekcie mniej niż 5%.
		Wojłok (martwa materia organiczna)	Utrzymanie oceny wskaźnika FV na 3 stanowiskach oraz poprawa z U1 do FV na 24 stanowiskach oraz z u2 do FV na 14 stanowiskach tj. średnio poniżej 2 cm.
5.	6510 Niżowe i górskie świeże łąki użytkowane ekstensywnie (<i>Arrhenatherion elatioris</i>)	Powierzchnia siedliska	Utrzymanie siedliska na powierzchni 60 ha.
		Struktura przestrzenna płatów siedliska	Utrzymanie oceny wskaźnika FV na 12 stanowiskach tj. brak fragmentacji lub fragmentacja nieznaczna oraz utrzymanie oceny U1 na 7 stanowiskach tj. średni stopień fragmentacji.

		Gatunki charakterystyczne	<p>Utrzymanie oceny wskaźnika FV na 11 stanowiskach tj. więcej niż 4 gatunki charakterystyczne oraz utrzymanie oceny U1 na 8 stanowiskach tj. 3-4 gatunki charakterystyczne.</p> <p>Brak realnej możliwości poprawy wskaźnika, w świetle obecnej wiedzy niezwykle trudne i niepewne jest w przypadku 8 płatów osiągnięcie właściwego stanu ochrony biorąc pod uwagę brak odpowiedniej liczby gatunków charakterystycznych.</p>
		Gatunki dominujące	<p>Utrzymanie oceny wskaźnika FV na 7 stanowiskach tj. brak gatunków panujących lub status dominanta osiągają gatunki charakterystyczne dla siedliska oraz utrzymanie oceny U1 na 10 stanowiskach i poprawa oceny z U2 do U1 na 2 stanowiskach. tj. silna dominacja (powyżej 50%) gatunków typowych dla łąk świeżych.</p>
		Obce gatunki inwazyjne	<p>Utrzymanie oceny wskaźnika FV na 12 stanowiskach oraz poprawa z U1 do FV na 5 stanowiskach i z U2 do FV 2 stanowiskach tj. brak lub pojedyncze o niskim stopniu inwazyjności.</p>
		Gatunki ekspansywne roślin zielnych	<p>Utrzymanie oceny wskaźnika FV na 5 stanowiskach oraz poprawa z U1 do FV na 9 stanowiskach i z U2 do FV na 5 stanowiskach tj. brak gatunków silnie ekspansywnych i łączne pokrycie gatunków ekspansywnych poniżej 20%.</p>
		Ekspansja krzewów i podrostu drzew	<p>Utrzymanie oceny wskaźnika FV na 8 stanowiskach oraz poprawa z U1 do FV na 7 stanowiskach i z U2 do FV na 4 stanowiskach tj. łączne pokrycie w transekcji poniżej 1%.</p>
		Udział dobrze zachowanych płatów siedliska	<p>Utrzymanie oceny wskaźnika FV na 2 stanowiskach tj. płaty dobrze zachowane stanowią niemniej niż 80% powierzchni transektu oraz utrzymanie oceny U1 na 7 stanowiskach i poprawa oceny z U2 do U1 na 10 stanowiskach tj. płaty dobrze zachowane stanowią niemniej niż 50-79% powierzchni transektu lub generalnie płaty na powierzchni mało typowe, średnio bogate w gatunki.</p>
		Wojłok (martwa materia organiczna)	<p>Utrzymanie oceny wskaźnika FV na 8 stanowiskach oraz poprawa a z U1 do FV na 5 stanowiskach i z U2 do FV 6 stanowiskach tj. wojłok poniżej 2 cm.</p>
6.		Powierzchnia siedliska	Utrzymanie siedliska na powierzchni 29 ha.

<p>*91E0 Łęgi wierzbowe, topolowe, olszowe i jesionowe (<i>Salicetum albo-fragilis</i>, <i>Populetum albae</i>, <i>Alnenion glutinoso-incanae</i>) i olsy źródłiskowe</p>	Gatunki charakterystyczne	Utrzymanie oceny wskaźnika FV na 4 stanowiskach tj. kombinacja typowa dla łągu oraz utrzymanie oceny U1 na 2 stanowiskach tj. kombinacja florystyczna zubożała lecz oparta na gatunkach typowych dla łągu. Brak realnej możliwości poprawy wskaźnika; w świetle obecnej wiedzy niezwykle trudne i niepewne jest w przypadku 2 płatów osiągnięcie właściwego stanu ochrony biorąc pod uwagę brak odpowiedniej liczby gatunków charakterystycznych.
	Gatunki dominujące	Utrzymanie oceny wskaźnika FV na 2 stanowiskach tj. we wszystkich warstwach dominują gatunki typowe dla siedliska, przy czym są naturalne stosunki ilościowe (nie ma dominacji facjalnej) oraz utrzymanie oceny U1 na 4 stanowiskach tj. we wszystkich warstwach dominują gatunki typowe dla siedliska, przy czym są zaburzone relacje ilościowe (dominacja facjalna).
	Gatunki obce geograficznie w drzewostanie	Utrzymanie oceny wskaźnika FV na 5 stanowiskach oraz poprawa z U1 do FV na 1 stanowisku tj. gatunki obce geograficznie w drzewostanie poniżej 1% i nie odnawiają się.
	Inwazyjne gatunki obce w podszycie i runie	Utrzymanie oceny wskaźnika FV na 2 stanowiskach oraz poprawa z U1 do FV na 4 stanowiskach tj. obecny najwyżej 1 gatunek obcy, nieliczny, sporadyczny.
	Ekspansywne gatunki rodzime (apofity) w runie	Utrzymanie oceny wskaźnika FV na 2 stanowiskach oraz poprawa z U1 do FV na 1 stanowisku i z U2 do FV 3 stanowiskach tj. nie bardzo silnie ekspansywne.
	Martwe drewno (łączne zasoby)	Utrzymanie oceny wskaźnika U1 na 3 stanowiskach oraz poprawa z U2 do FV na 3 stanowiskach tj. pomiędzy 10 a 20 m ³ na hektar. Poprawa wskaźnika jest możliwa w długiej perspektywie czasowej.
	Martwe drewno leżące lub stojące >3m długości i >50 sm grubości	Poprawa wskaźnika z U1 na 1 stanowisku oraz z U2 do FV na 5 stanowiskach tj. >5 szt. na hektar.
	Naturalność koryta rzecznego (stosować tylko, jeżeli występowanie łągu jest związane z ciekami)	Utrzymanie oceny wskaźnika FV na 6 stanowiskach tj. brak regulacji lub ciek zupełnie znaturalizowany po dawniejszej regulacji.

		Reżim wodny (w tym rytm zalewów, jeśli występują)	Utrzymanie oceny wskaźnika FV na 6 stanowiskach tj. dynamika zalewów i przewodnienie podłoża normalne z punktu widzenia odpowiedniego ekosystemu/zbiorowiska wodnego.
		Wiek drzewostanu	Utrzymanie aktualnej oceny FV na 1 stanowisku oraz poprawa z U1 do FV na 2 stanowiskach i z U2 do FV na 3 stanowiskach, tj. >20% udział objętościowy drzew starszych niż 100 lat. Poprawa wskaźnika jest możliwa w długiej perspektywie czasowej.
		Pionowa struktura roślinności	Utrzymanie oceny wskaźnika FV na 1 stanowisku tj. naturalna, zróżnicowana oraz utrzymanie oceny U1 na 5 stanowiskach tj. antropogenicznie zmieniona, lecz zróżnicowana.
		Naturalne odnowienia drzewostanu	Utrzymanie oceny wskaźnika FV na 4 stanowiskach tj. tak, obfite oraz utrzymanie oceny U1 na 2 stanowiskach tj. tak lecz pojedyncze.
		Zniszczenia runa i gleby związane z pozyskaniem drewna	Utrzymanie oceny wskaźnika FV na 6 stanowiskach tj. brak zniekształceń.
		Inne zniekształcenia	Utrzymanie oceny wskaźnika FV na 5 stanowiskach tj. brak zniekształceń oraz utrzymanie oceny U1 na 1 stanowisku tj. występują lecz mało znaczące.
Gatunki zwierząt			
1.	1060 Czerwończyk nieparek <i>Lycæna dispar</i>	Obecność gatunku	Utrzymanie gatunku w obszarze.
		Struktura i funkcja siedliska	Utrzymanie na siedlisku o powierzchni 348 ha.
2.	1065 Przeplatka aurinia <i>Euphydryas</i> (<i>Eurodryas</i> , <i>Hypodryas</i>) <i>aurinia</i>	Powierzchnia siedliska	Utrzymanie siedliska gatunku na powierzchni 212 ha
		Względna liczebność	Utrzymanie oceny wskaźnika FV na 5 stanowiskach tj. powyżej 3 osobników na 50 mb transektu, utrzymanie U1 na 2 stanowiskach tj. od 1 do 3 osobników na 50 mb transektu oraz utrzymanie oceny U2 na 2 stanowiskach tj. poniżej 1 osobnika na 50 mb transektu.
		Izolacja przestrzenna	Utrzymanie oceny wskaźnika FV na 8 stanowiskach tj. poniżej 1000 m do najbliższego stanowiska oraz utrzymanie U1 na 1 stanowisku tj. pomiędzy 1000 a 2000 m do najbliższego stanowiska.

		Powierzchnia	Utrzymanie oceny wskaźnika FV na 8 stanowiskach tj. stanowisko o powierzchni powyżej 1 ha oraz utrzymanie U1 na 1 stanowisku tj. wielkość stanowiska pomiędzy 0,5-1.
		Liczba dogodnych miejsc do rozrodu	Utrzymanie oceny wskaźnika FV na 3 stanowiskach tj. powyżej 2 oprędy na 500 m ² powierzchni oraz utrzymanie U1 na 3 stanowiskach i poprawa oceny z U2 do U1 na 2 stanowiskach tj. od 1 do 2 oprzędów na 500 m ² powierzchni. Na 1 stanowisku nie określa się celu z uwagi na brak danych.
		Stopień zarośnięcia stanowiska przez drzewa i krzewy	Utrzymanie oceny wskaźnika FV na 6 stanowiskach oraz poprawa z U1 do FV na 3 stanowiskach tj. zarośnięcie przez drzewa i krzewy poniżej 10%.
		Dostępność bazy pokarmowej gąsienic (zagęszczenie rośliny żywicielskiej)	Utrzymanie oceny wskaźnika FV na 3 stanowiskach tj. powyżej 50 osobników rośliny żywicielskiej na 25m ² powierzchni oraz utrzymanie oceny U1 na 4 stanowiskach i poprawa oceny z U2 do U1 na 2 stanowiskach tj. pomiędzy 50 a 20 osobników rośliny żywicielskiej na 25m ² .
3.	6177 Modraszek telejus <i>Maculinea (Phengaris) teleius</i>	Nie określa się. Weryfikacja występowania gatunku w obszarze.	

¹⁾ Parametry/wskaźniki stanu ochrony, odrębne dla każdego siedliska lub gatunku zostały oparte na podstawie wskaźników stanu zachowania zawartych w metodyce monitoringu, o którym mowa w art. 112 ust. 2 ustawy o ochronie przyrody.

²⁾ Stanowiska zgodnie z dokumentacją planu zadań ochronnych

Załącznik Nr 5 do Zarządzenia Regionalnego Dyrektora Ochrony Środowiska w Kielcach z dniar. w sprawie ustanowienia planu zadań ochronnych dla obszaru Natura 2000 Uroczysko Pięty PLH260012

DZIAŁANIA OCHRONNE ZE WSKAZANIEM PODMIOTÓW ODPOWIEDZIALNYCH ZA ICH WYKONANIE I OBSZARÓW ICH WDRAŻANIA

L.p.	Przedmiot ochrony	Działania ochronne	Obszar wdrażania ²⁾	Podmiot odpowiedzialny za wykonanie
Siedliska przyrodnicze				
1.	3150 Starorzeczka i naturalne eutroficzne zbiorniki wodne ze zbiorowiskami z <i>Nymphaeion, Potamion</i>	<i>Uzupełnienie stanu wiedzy o przedmiotach ochrony i uwarunkowaniach ich ochrony</i> Inwentaryzacja terenowa i uzupełnienie stanu wiedzy Analiza rozmieszczenia i stanu zachowania W ciągu 5 lat od ustanowienia planu zadań ochronnych	W obszarze Natura 2000	Sprawujący nadzór nad obszarem Natura 2000
2.	4030 Suche wrzosowiska (<i>Calluno-Genistion, Pobilio Callunion, Calluno-Arcostaphylion</i>)	<i>Działania związane z ochroną czynną</i> Zachowanie siedliska przyrodniczego stanowiącego przedmiot ochrony poprzez ekstensywne użytkowanie kośne, kośno-pastwiskowe, pastwiskowe (<i>działanie obligatoryjne</i>)	Gmina Bliżyn Obręb Nowki: 346/1, 348, 349, 350 Gmina Stąporków Obręb Odrowąż: 447 Gmina Bliżyn Obręb Płaczków: 419/1, 792, 833, 834, 835, 836, 837, 838, 839, 840, 841, 842, 843, 844, 845, 846/3, 847/3, 848, 849, 850, 851, 852/1, 853, 869, 871, 873, 874, 875, 877, 878/2, 879, 880, 881, 882, 883, 884, 885, 886, 887, 888, 889, 890, 891, 892, 893, 894, 895, 896, 897, 901, 903, 904, 911, 912, 913, 915, 916, 917, 918, 919, 920, 921, 922, 923, 924, 925, 926, 927, 928, 929, 930, 931, 932, 933, 934, 935, 936, 937, 938, 939, 940, 952, 953, 954, 955, 956, 965, 966, 967, 998, 999, 1000, 1001 Gmina Bliżyn Obręb Odrowążek: 73, 74, 75, 77, 78/1, 80/1, 81/1, 82/1, 83/1, 89/3, 91/1, 93/3, 95/1, 97/1, 99/1, 101/1, 103/1, 105/1, 108/1, 111/1, 114/1, 118/1, 120/4, 123/3, 126, 129/1, 132/1, 139/1, 141/1, 144/1, 147/1, 150/3, 153/1, 156/3	Właściciel lub wykonujący prawa właścicielskie
		Usuwanie drzew i krzewów z wywiezieniem biomasy Obniżenie zwarcia drzew i krzewów	Gmina Bliżyn Obręb Nowki: 346/1, 348, 349, 350	Właściciel lub wykonujący prawa właścicielskie

		<p>do 5%. Zabieg należy przeprowadzić na całej powierzchni siedliska wraz z usunięciem biomasy. Rośliność krzewiastą i drzewiastą należy usuwać ręcznie przy użyciu pił, kos (ręcznych lub spalinowych), ewentualnie maczet lub siekier, przy nasadzie korzeniowej na wysokości nie większej niż 5 cm ponad gruntem w sposób nieuszkodzający występujących w otoczeniu osobników wrzosu. Działanie jednorazowe (<i>Działanie fakultatywne</i>)</p>	<p>Gmina Stąporków Obręb Odrowąż: 447</p> <p>Gmina Bliżyn Obręb Płaczków: 419/1, 792, 833, 834, 835, 836, 837, 838, 839, 840, 841, 842, 843, 844, 845, 846/3, 847/3, 848, 849, 850, 851, 852/1, 853, 869, 871, 873, 874, 875, 877, 878/2, 879, 880, 881, 882, 883, 884, 885, 886, 887, 888, 889, 890, 891, 892, 893, 894, 895, 896, 897, 901, 903, 904, 911, 912, 913, 915, 916, 917, 918, 919, 920, 921, 922, 923, 924, 925, 926, 927, 928, 929, 930, 931, 932, 933, 934, 935, 936, 937, 938, 939, 940, 952, 953, 954, 955, 956, 965, 966, 967, 998, 999, 1000, 1001</p> <p>Gmina Bliżyn Obręb Odrowążek: 73, 74, 75, 77, 78/1, 80/1, 81/1, 82/1, 83/1, 89/3, 91/1, 93/3, 95/1, 97/1, 99/1, 101/1, 103/1, 105/1, 108/1, 111/1, 114/1, 118/1, 120/4, 123/3, 126, 129/1, 132/1, 139/1, 141/1, 144/1, 147/1, 150/3, 153/1, 156/3</p>	<p>samodzielnie albo na podstawie porozumienia zawartego z organem sprawującym nadzór nad obszarem Natura 2000 lub bezpośrednio sprawujący nadzór nad obszarem Natura 2000</p>
	<p>Wypas Zabieg należy prowadzić każdego roku, przy obsadzie zwierząt od 0,4 do 0,6 DJP/ha w okresie od 1 maja do 15 października, Działanie ciągłe. (<i>Działanie fakultatywne</i>)</p>	<p>Gmina Bliżyn Obręb Nowki: 346/1, 348, 349, 350</p> <p>Gmina Stąporków Obręb Odrowąż: 447</p> <p>Gmina Bliżyn Obręb Płaczków: 419/1, 792, 833, 834, 835, 836, 837, 838, 839, 840, 841, 842, 843, 844, 845, 846/3, 847/3, 848, 849, 850, 851, 852/1, 853, 869, 871, 873, 874, 875, 877, 878/2, 879, 880, 881, 882, 883, 884, 885, 886, 887, 888, 889, 890, 891, 892, 893, 894, 895, 896, 897, 901, 903, 904, 911, 912, 913, 915, 916, 917, 918, 919, 920, 921, 922, 923, 924, 925, 926, 927, 928, 929, 930, 931, 932, 933, 934, 935, 936, 937, 938, 939, 940, 952, 953, 954, 955, 956, 965, 966, 967, 998, 999, 1000, 1001</p> <p>Gmina Bliżyn Obręb Odrowążek: 73, 74, 75, 77, 78/1, 80/1, 81/1, 82/1, 83/1, 89/3, 91/1, 93/3, 95/1, 97/1, 99/1, 101/1, 103/1,</p>	<p>Właściciel lub wykonujący prawa właścicielskie na podstawie zobowiązania podjętego w związku z korzystaniem z programów wsparcia z tytułu obniżenia dochodowości albo na podstawie porozumienia zawartego z organem sprawującym nadzór nad obszarem Natura 2000 lub bezpośrednio sprawujący nadzór nad obszarem Natura 2000</p>	

			105/1, 108/1, 111/1, 114/1, 118/1, 120/4, 123/3, 126, 129/1, 132/1, 139/1, 141/1, 144/1, 147/1, 150/3, 153/1, 156/3	
		<i>Działania związane z monitoringiem stanu oraz monitoringiem realizacji celów</i>		
		Ocena stanu zachowania przedmiotu ochrony zgodnie z metodyką przyjętą do celów monitoringu ¹⁾ i ocena realizacji założonych celów. Co 6 lat.	Gmina Stąporków Obręb Odrowąż: 447 Gmina Blizyn Obręb Odrowążek: 73, 74, 78/1, 80/1, 93/3, 97/1, 99/1, 103/1, 105/1, 108/1, 111/1, 114/1, 118/1, 120/4, 123/3, 126, 129/1, 132/1, 139/1, 144/1 Gmina Blizyn Obręb Płaczków: 419/1, 792, 833, 834, 835, 837, 838, 839, 841, 842, 843, 844, 845, 846/3, 847/3, 848, 849, 850, 851, 852/1, 853, 869, 871, 873, 875, 879, 877, 881, 882, 883, 885, 886, 888, 889, 890, 892, 893, 894, 895, 896, 897, 903, 904, 911, 912, 913, 916, 915, 917, 918, 919, 920, 921, 922, 923, 924, 925, 926, 927, 928, 929, 930, 931, 932, 933, 934, 935, 936, 937, 938, 939, 940, 952, 953, 954, 955, 956, 965, 966, 967, 998, 999, 1000, 1001	Sprawujący nadzór nad obszarem Natura 2000
		<i>Działania związane z ochroną czynną</i>		
3.	6230 Górskie i niżowe murawy bliźniczkowe (Nardion - płaty bogate florystycznie)	Zachowanie siedliska przyrodniczego stanowiącego przedmiot ochrony poprzez ekstensywne użytkowanie kośne, kośno-pastwiskowe, pastwiskowe (działanie obligatoryjne)	Gmina Blizyn Obręb Nowki: 119/1, 120/2, 121, 122/1, 122/2, 123, 124, 151, 317, 318, 319, 320/2, 350, 351, 352, 502, 503, 504/1, 504/2, 505, 561 Gmina Stąporków Obręb Odrowąż: 500, 502 Gmina Blizyn Obręb Odrowążek: 43/1, 43/2, 44, 45/1, 47, 48, 49/2, 50, 51, 53/1, 54, 55/2, 56/1, 57, 75, 77, 78/1, 80/1, 81/1, 82/1, 83/1, 89/3, 91/1, 93/3, 95/1, 97/1, 99/1, 101/1, 103/1, 105/1, 108/1, 111/1, 114/1, 118/1, 120/4, 123/3, 126, 129/1, 132/1, 139/1, 141/1, 144/1, 196/3, 200/1, 202/3, 204/1, 206/1 Gmina Blizyn Obręb Sorbin:	Właściciel lub wykonujący prawa właścicielskie

		<p>202, 203, 204, 205, 213, 216, 218, 214, 322, 323, 324/1, 324/2, 325, 327, 328, 329, 330, 331, 332, 333, 334, 336, 337, 339, 340, 341/2, 394, 395, 396, 397, 398, 399, 400, 401, 402, 403, 404, 405, 406, 407, 429, 430, 431, 432/2</p> <p>Gmina Bliżyn Obręb Płaczków: 387, 390, 391, 392, 393, 395, 396, 397, 398, 399, 401, 402, 403, 404, 405, 406, 407, 409, 410, 411, 412/1, 711, 712, 713, 714, 909, 911, 912, 987, 988, 989, 990, 991, 992, 993, 994, 1044, 1045, 1047, 1048, 1049, 1050, 1051, 1052, 1053, 1870, 1871, 1872, 1873, 1874, 1875, 1876, 1877, 1878</p>		
	<p>Usuwanie drzew i krzewów z wywiezieniem biomasy. Obniżenie zwarcia krzewów i drzew do 15%. Zabieg należy przeprowadzić na całej powierzchni siedliska wraz z usunięciem biomasy. Rośliność krzewiastą i drzewiastą należy usuwać ręcznie przy użyciu pił, kos (ręcznych lub spalinowych), ewentualnie maczet lub siekier, przy nasadzie korzeniowej na wysokości nie większej niż 5 cm ponad gruntem. Działanie jednorazowe. <i>(Działanie fakultatywne).</i></p>	<p>Gmina Bliżyn Obręb Nowki: 119/1, 120/2, 121, 122/1, 122/2, 123, 124, 151, 317, 318, 319, 320/2, 350, 351, 352, 502, 503, 504/1, 504/2, 505, 561</p> <p>Gmina Stąporków Obręb Odrowąż: 500, 502</p> <p>Gmina Bliżyn Obręb Odrowążek: 43/1, 43/2, 44, 45/1, 47, 48, 49/2, 50, 51, 53/1, 54, 55/2, 56/1, 57, 75, 77, 78/1, 80/1, 81/1, 82/1, 83/1, 89/3, 91/1, 93/3, 95/1, 97/1, 99/1, 101/1, 103/1, 105/1, 108/1, 111/1, 114/1, 118/1, 120/4, 123/3, 126, 129/1, 132/1, 139/1, 141/1, 144/1, 196/3, 200/1, 202/3, 204/1, 206/1</p> <p>Gmina Bliżyn Obręb Sorbin: 202, 203, 204, 205, 213, 216, 218, 214, 322, 323, 324/1, 324/2, 325, 327, 328, 329, 330, 331, 332, 333, 334, 336, 337, 339, 340, 341/2, 394, 395, 396, 397, 398, 399, 400, 401, 402, 403, 404, 405, 406, 407, 429, 430, 431, 432/2</p> <p>Gmina Bliżyn Obręb Płaczków: 387, 390, 391, 392, 393, 395, 396, 397, 398, 399, 401, 402, 403, 404, 405, 406, 407, 409, 410, 411, 412/1, 711, 712, 713, 714, 909, 911, 912, 987, 988, 989, 990, 991,</p>		<p>Właściciel lub wykonujący prawa właścicielskie samodzielnie albo na podstawie porozumienia zawartego z organem sprawującym nadzór nad obszarem Natura 2000 lub bezpośrednio sprawujący nadzór nad obszarem Natura 2000</p>

		992, 993, 994, 1044, 1045, 1047, 1048, 1049, 1050, 1051, 1052, 1053, 1870, 1871, 1872, 1873, 1874, 1875, 1876, 1877, 1878	
	Wypas Zabieg należy prowadzić w okresie od 1 czerwca do 30 września, przy obsadzie zwierząt od 0,4 do 0,6 DJP/ha i maksymalnym obciążeniu pastwiska 5 DJP/ha Działanie ciągłe (<i>Działanie fakulatatywne</i>)	<p>Gmina Bliżyn Obręb Nowki: 119/1, 120/2, 121, 122/1, 122/2, 123, 124, 151, 317, 318, 319, 320/2, 350, 351, 352, 502, 503, 504/1, 504/2, 505, 561</p> <p>Gmina Stąporków Obręb Odrowąż: 500, 502</p> <p>Gmina Bliżyn Obręb Odrowążek: 43/1, 43/2, 44, 45/1, 47, 48, 49/2, 50, 51, 53/1, 54, 55/2, 56/1, 57, 75, 77, 78/1, 80/1, 81/1, 82/1, 83/1, 89/3, 91/1, 93/3, 95/1, 97/1, 99/1, 101/1, 103/1, 105/1, 108/1, 111/1, 114/1, 118/1, 120/4, 123/3, 126, 129/1, 132/1, 139/1, 141/1, 144/1, 196/3, 200/1, 202/3, 204/1, 206/1</p> <p>Gmina Bliżyn Obręb Sorbin: 202, 203, 204, 205, 213, 216, 218, 214, 322, 323, 324/1, 324/2, 325, 327, 328, 329, 330, 331, 332, 333, 334, 336, 337, 339, 340, 341/2, 394, 395, 396, 397, 398, 399, 400, 401, 402, 403, 404, 405, 406, 407, 429, 430, 431, 432/2</p> <p>Gmina Bliżyn Obręb Płaczków: 387, 390, 391, 392, 393, 395, 396, 397, 398, 399, 401, 402, 403, 404, 405, 406, 407, 409, 410, 411, 412/1, 711, 712, 713, 714, 909, 911, 912, 987, 988, 989, 990, 991, 992, 993, 994, 1044, 1045, 1047, 1048, 1049, 1050, 1051, 1052, 1053, 1870, 1871, 1872, 1873, 1874, 1875, 1876, 1877, 1878</p>	Właściciel lub wykonujący prawa właścicielskie na podstawie zobowiązania podjętego w związku z korzystaniem z programów wsparcia z tytułu obniżenia dochodowości albo na podstawie porozumienia zawartego z organem sprawującym nadzór nad obszarem Natura 2000 lub bezpośrednio sprawujący nadzór nad obszarem Natura 2000
	Koszenie z wywiezieniem biomasy Zabieg koszenia należy przeprowadzić w okresie od 15 czerwca do 30 września. Koszenie należy przeprowadzić ręcznie (przy użyciu kos ręcznych lub spalinowych). Dopuszcza się pozostawienie ok. 15-20% powierzchni nieskoszonej. Pokos należy wykonywać na wysokości ok. 10 cm ponad gruntem.	<p>Gmina Bliżyn Obręb Nowki: 119/1, 120/2, 121, 122/1, 122/2, 123, 124, 151, 317, 318, 319, 320/2, 350, 351, 352, 502, 503, 504/1, 504/2, 505, 561</p> <p>Gmina Stąporków Obręb Odrowąż: 500, 502</p>	Właściciel lub wykonujący prawa właścicielskie na podstawie zobowiązania podjętego w związku z korzystaniem z programów wsparcia z tytułu obniżenia dochodowości albo na podstawie porozumienia zawartego z organem

		<p>Usunięcie pozyskanej biomasy po uprzednim wysuszeniu siana, w terminie nie dłuższym niż 2 tygodnie od pokosu. W jednym sezonie możliwy jest maksymalnie jednokrotny pokos.</p> <p>Działanie ciągle (Działanie fakulatatywne)</p> <p>Przedmiotowe działanie ochronne należy wdrożyć wyłącznie w przypadku braku użytkowania pastwiskowego.</p>	<p>Gmina Bliżyn Obręb Odrowążek: 43/1, 43/2, 44, 45/1, 47, 48, 49/2, 50, 51, 53/1, 54, 55/2, 56/1, 57, 75, 77, 78/1, 80/1, 81/1, 82/1, 83/1, 89/3, 91/1, 93/3, 95/1, 97/1, 99/1, 101/1, 103/1, 105/1, 108/1, 111/1, 114/1, 118/1, 120/4, 123/3, 126, 129/1, 132/1, 139/1, 141/1, 144/1, 196/3, 200/1, 202/3, 204/1, 206/1</p> <p>Gmina Bliżyn Obręb Sorbin: 202, 203, 204, 205, 213, 216, 218, 214, 322, 323, 324/1, 324/2, 325, 327, 328, 329, 330, 331, 332, 333, 334, 336, 337, 339, 340, 341/2, 394, 395, 396, 397, 398, 399, 400, 401, 402, 403, 404, 405, 406, 407, 429, 430, 431, 432/2</p> <p>Gmina Bliżyn Obręb Płaczków: 387, 390, 391, 392, 393, 395, 396, 397, 398, 399, 401, 402, 403, 404, 405, 406, 407, 409, 410, 411, 412/1, 711, 712, 713, 714, 909, 911, 912, 987, 988, 989, 990, 991, 992, 993, 994, 1044, 1045, 1047, 1048, 1049, 1050, 1051, 1052, 1053, 1870, 1871, 1872, 1873, 1874, 1875, 1876, 1877, 1878</p>	<p>sprawującym nadzór nad obszarem Natura 2000 lub bezpośrednio sprawujący nadzór nad obszarem Natura 2000</p>
<i>Działania związane z monitoringiem stanu przedmiotów ochrony oraz monitoringiem realizacji celów</i>				
		<p>Ocena stanu zachowania przedmiotu ochrony zgodnie z metodyką przyjętą do celów monitoringu¹⁾ i ocena realizacji założonych celów Co 6 lat.</p>	<p>Gmina Bliżyn Obręb Nowki: 119/1, 120/2, 122, 121,/2, 122/1, 123, 124, 151, 318, 322/2, 502, 561</p> <p>Gmina Stąporków Obręb Odrowąż: 500, 502</p> <p>Gmina Bliżyn Obręb Odrowążek: 43/1, 43/2, 44, 45/1, 47, 48, 49/2, 50, 51, 53/1, 54, 55/2, 56/1, 57, 196/3, 200/1, 202/3, 204/1, 206/1</p> <p>Gmina Bliżyn Obręb Płaczków: 407, 401, 402, 403, 404, 405, 406</p> <p>Gmina Bliżyn Obręb Sorbin: 213, 214, 216, 218, 322, 323, 324/1, 324/2, 325, 327, 328, 329,</p>	<p>Sprawujący nadzór nad obszarem Natura 2000</p>

			331, 330, 332, 333, 334, 336, 337, 339, 340, 341/2	
		<i>Działania związane z ochroną czynną</i>		
4.	6410 Zmienneowilgotne łąki trzęślicowe (<i>Molinion</i>)	Zachowanie siedliska przyrodniczego stanowiącego przedmiot ochrony poprzez ekstensywne użytkowanie kośne, kośno-pastwiskowe, pastwiskowe (działanie obligatoryjne)	<p>Gmina Bliżyn Obręb Górki: 855, 856, 857, 858, 859, 860, 861, 862, 863, 864, 865, 866, 867, 868, 869, 870, 871, 872, 873, 874, 875, 876, 905/1, 906, 907, 908, 909, 910, 911, 912, 913, 914, 981/2, 982/2, 983/2, 1111, 1129</p> <p>Gmina Bliżyn Obręb Nowki: 130, 132, 133/1, 134/2, 148, 149, 150, 151, 310, 311, 314, 317, 318, 319, 320/1, 320/2, 321, 322, 323/1, 325, 327, 329, 331, 332, 333/1, 335, 336, 337, 338, 341, 342, 343, 350, 351, 352, 353, 354, 355, 356, 357, 358, 359, 360, 361, 362, 363, 364, 365, 366, 367, 368, 369, 370, 371/1, 372/1, 373, 409, 410/1, 410/2, 410/3, 411/2, 412, 413, 414, 415, 416, 417, 418, 419, 420, 421, 422, 423, 424, 425, 427, 428, 429, 430, 431, 432, 433/1, 434/2, 435, 436, 437, 438, 439, 440, 441, 442, 443, 444/1, 445/1, 446, 447, 448, 449, 450, 451, 452, 453, 455, 456/1, 456/2, 457, 458, 459, 460, 461, 462, 463, 464, 465, 466, 467, 467, 468, 469, 470, 471, 472, 473, 474, 475, 476, 477, 478, 479, 480, 481, 482/1, 484, 485, 486, 487, 488, 489, 490, 491, 492, 493, 494, 495, 496, 497, 498, 499, 500, 501, 502, 503, 504/1, 504/2, 505, 506, 507, 508, 509/1, 510, 511, 521, 522, 523, 524, 525, 526, 527, 528, 529, 530, 561, 562</p> <p>Gmina Stąporków Obręb Odrowąż: 311, 391, 397/1, 397/2, 398/1, 441, 484/1, 505, 506, 507, 508, 509, 510, 511, 546, 547, 553/2, 589/2, 589/3, 590/1, 590/2, 666</p> <p>Gmina Stąporków Obręb Odrowążek: 34, 35, 36, 37, 38/3, 39/1, 40, 41, 43/1, 43/2, 44, 45/1, 47, 48, 49/2, 50, 51, 53/1, 54, 55/2, 56/1, 57, 58, 59, 61/2, 63, 64, 65, 66, 67, 69/1, 70, 71, 72/1, 73, 74, 75, 77, 78/1, 80/1, 81/1, 82/1, 83/1, 89/3, 91/1, 93/3, 95/1,</p>	Właściciel lub wykonujący prawa właścicielskie

		<p>97/1, 99/1, 101/1, 103/1, 105/1, 108/1, 111/1, 114/1, 118/1, 120/4, 123/3, 126, 129/1, 132/1, 139/1, 141/1, 144/1, 147/1, 150/3, 153/1, 156/3, 159/3, 168/1, 171/1, 177/1, 180/1, 183/1, 189/1, 196/3, 200/1, 202/3, 204/1, 206/1, 208/1, 211/1, 214/1, 217/1, 226/3, 229/1, 232/1, 235/1, 241/1, 244/1, 248/1, 251/1, 254/1, 257/1, 260/5, 263/1, 269/1, 275/1, 278/1, 281/3, 284/1, 287/1, 293/1, 296/3, 299/1, 302/3, 305/1, 306/1, 311/1, 314/1, 317/1, 320/1, 323/1, 326/1, 329/1, 332/3, 335/1, 338/1, 341/3, 341/4, 344/1, 347/1, 350/3, 352/1, 356/3, 358/1, 362/4, 362/5, 364/1, 366/1, 368/1, 370/1, 372/1, 373, 374, 375, 376/1, 378, 379/2, 380/2, 380/3, 381, 382, 383/1, 384/1, 385/1, 386, 388/1, 389, 390, 391, 392, 393, 394, 395, 396, 397, 398, 399, 400, 401, 402, 403, 404, 405, 406/1, 406/3, 406/6, 407/1, 407/2, 408, 409, 410, 411</p> <p>Gmina Bliżyn Obręb Płaczków: 241, 242, 247, 248, 251, 255, 256, 261, 262, 264/2, 266, 269/2, 272, 273, 274, 275/1, 275/2, 275/3, 276, 277, 278, 279, 280, 301, 302, 303, 304, 305, 306, 307, 308, 318, 319, 320, 321, 322, 323, 324, 325, 326, 327, 328, 329, 330, 331, 332, 333, 334, 335, 336, 337, 338, 339, 340/1, 340/2, 341, 342, 384, 385, 386, 387, 390, 394, 397, 398, 419/1, 419/2, 572, 575, 576, 577, 578, 579, 682, 696, 697, 698, 706, 707, 708, 709, 711, 712, 713, 714, 715, 716, 717, 718, 719, 720, 721, 725/2, 726, 727, 728, 729, 730, 733, 734, 735, 736, 737, 738, 739, 740, 741, 742, 743, 792, 793, 797, 829, 830, 831, 832, 833, 834, 835, 836, 837, 838, 839, 840, 841, 842, 843, 844, 845, 846/3, 847/3, 848, 849, 850, 851, 852/1, 853, 854, 855, 856, 857, 859, 860, 861, 862, 863, 864, 865, 866, 867, 869, 871, 873, 874, 875, 878/2, 879, 880, 881, 882, 883, 884, 885, 886, 887, 888, 889, 890, 891, 892, 893, 894,</p>	
--	--	--	--

		<p>895, 896, 897, 900, 901, 902, 903, 904, 905, 906, 907, 908, 909, 911, 912, 913, 914, 915, 916, 917, 918, 919, 920, 921, 922, 923, 924, 925, 955, 956, 957, 958, 959, 960, 961, 965, 966, 967, 968, 969, 970, 971, 972, 973, 974, 975, 981, 982, 990, 991, 992, 1002, 1003, 1005, 1006, 1007, 1008, 1009, 1010, 1011, 1012, 1013, 1014, 1015, 1016, 1017, 1018, 1019, 1020, 1021, 1022, 1023, 1024, 1025, 1026, 1027, 1039, 1040, 1041, 1042, 1043, 1044, 1045, 1046, 1047, 1048, 1049, 1050, 1051, 1059, 1060, 1061, 1062, 1063, 1064, 1065, 1068, 1069, 1207, 1209, 1210, 1211, 1212, 1213, 1221, 1222, 1223, 1224, 1225, 1226, 1227, 1240, 1241, 1242, 1243, 1244, 1245, 1246, 1266, 1268, 1270, 1272, 1274, 1276, 1278, 1280, 1282, 1284, 1286, 1288, 1290, 1292, 1295, 1298, 1300, 1302, 1304, 1306, 1308, 1310, 1312/1, 1312/2, 1314/1, 1315/1, 1316/1, 1317/1, 1318/1, 1319/1, 1320/1, 1321/1, 1322/1, 1323/1, 1324/1, 1325/1, 1326/1, 1327/1, 1328/1, 1329/1, 1330/1, 1331/1, 1332/1, 1333/1, 1334/1, 1335/1, 1336/1, 1337/1, 1338/1, 1339/1, 1340/1, 1341/1, 1342/1, 1343/1, 1344/1, 1345/1, 1346/1, 1347/1, 1348/1, 1349/1, 1350/1, 1351/1, 1352/1, 1353/1, 1354/1, 1355/1, 1356/1, 1357/1, 1358/3, 1447, 1448, 1449, 1477, 1478, 1632, 1634, 1636, 1638, 1640, 1642, 1678, 1870, 1871, 1872, 1873, 1874, 1875, 1876</p> <p>Gmina Bliżyn Obręb Sorbin: 82, 83, 84, 86, 87, 88, 89, 90, 91, 93, 94, 97, 99, 100, 102, 104, 106, 108, 110, 112, 114, 116, 118, 120, 122, 124, 126, 128, 130, 136, 138, 139, 140, 141, 142, 143, 144, 145, 195, 196, 197, 198, 199, 200, 201, 202, 203, 204, 205, 206, 207, 208, 209, 210, 211, 212, 213, 214, 222, 224, 226, 228, 230, 232, 235, 237, 242, 245, 248, 251, 254, 257/2, 261, 265, 269, 273, 275, 280, 284, 288, 292, 296, 299, 300, 303, 304, 308, 309, 311/1, 311/2, 312/1,</p>	
--	--	--	--

		<p>312/2, 314, 315, 318, 320, 321, 322, 323, 324/1, 324/2, 325, 327, 328, 329, 330, 331, 332, 333, 334, 336, 337, 339, 340, 341/1, 341/2, 342, 343, 344, 359/2, 360, 361, 364, 365, 366, 368, 404, 405, 406, 407, 408, 409/2, 410, 411/2, 412, 413, 414, 415, 416, 417, 420, 421/2, 422, 431, 432/2, 433, 434/2, 435, 436, 437, 438, 439, 440, 441, 442, 443, 444, 445, 446, 447, 448, 449, 450, 451/1, 451/2, 452, 455, 467, 468, 469, 470, 471/2, 472/1, 472/2, 473/2, 474/2, 475, 476, 477, 478, 479, 480, 481, 482, 483/2, 484/2, 485, 486, 487, 489, 490, 491, 493/2, 494, 495, 496, 497, 498, 499/2, 500, 501, 502, 503, 504, 505, 506, 507/1, 508/1, 513, 514, 515, 516, 517, 518, 519, 520/2, 521, 522, 523, 524, 525, 527, 528, 529, 531, 532, 533, 534, 535, 536, 537, 538/2, 539, 540, 541, 542, 543, 544, 545, 546, 547/2, 548, 550, 551, 552, 1048, 1070</p> <p>Gmina Bliżyn Obręb Zbrojów: 1, 2, 3/1, 5, 6, 7, 8, 9, 10, 11, 12, 13, 14, 16, 17, 18, 20, 21, 22, 23, 24, 30, 31, 32, 33, 34, 43, 44, 47, 48, 49, 50, 51, 52, 53, 54, 55, 56, 57, 58, 59, 60, 61, 62, 948</p>		
	<p>Usuwanie drzew i krzewów z wywiezieniem biomasy. Obniżenie zwarcia krzewów i drzew do 5%. Zabieg należy przeprowadzić na całej powierzchni siedliska z usunięciem biomasy. Rośliność krzewiastą i drzewiastą należy usuwać ręcznie przy użyciu pił, kos (ręcznych lub spalinowych), ewentualnie maczet lub siekier, przy nasadzie korzeniowej na wysokości nie większej niż 5 cm ponad gruntem. Działanie jednorazowe. <i>(Działanie fakultatywne).</i> <i>W przypadku pokrywania się z siedliskiem przepłatki aurinii dopuszcza się udział drzew i krzewów nie większy niż 15%.</i></p>	<p>Gmina Bliżyn Obręb Górki: 855, 856, 857, 858, 859, 860, 861, 862, 863, 864, 865, 866, 867, 868, 869, 870, 871, 872, 873, 874, 875, 876, 905/1, 906, 907, 908, 909, 910, 911, 912, 913, 914, 981/2, 982/2, 983/2, 1111, 1129</p> <p>Gmina Bliżyn Obręb Nowki: 130, 132, 133/1, 134/2, 148, 149, 150, 151, 350, 351, 352, 353, 354, 355, 356, 357, 358, 359, 360, 361, 362, 363, 364, 365, 366, 367, 368, 369, 370, 371/1, 372/1, 373, 409, 410/1, 410/2, 410/3, 411/2, 412, 413, 414, 415, 416, 417, 418, 419, 420, 421, 422, 423, 424, 425, 427, 428, 429, 430, 431, 432, 433/1, 434/2, 435, 436, 437, 438, 439, 440, 441, 442, 443, 444/1, 445/1, 446, 447, 448, 449, 450, 451, 452, 453, 455, 456/1, 456/2, 457, 458, 459, 460, 461, 462, 463, 464, 465,</p>		<p>Właściciel lub wykonujący prawa właścicielskie samodzielnie albo na podstawie porozumienia zawartego z organem sprawującym nadzór nad obszarem Natura 2000 lub bezpośrednio sprawujący nadzór nad obszarem Natura 2000</p>

		<p>466, 467, 468, 469, 470, 471, 472, 473, 474, 475, 476, 477, 478, 479, 480, 481, 482/1, 484, 485, 486, 487, 488, 489, 490, 491, 492, 493, 494, 495, 496, 497, 498, 499, 500, 501, 502, 503, 504/1, 504/2, 505, 506, 507, 508, 509/1, 510, 511, 521, 522, 523, 524, 525, 526, 527, 528, 529, 530, 562</p> <p>Gmina Stąporków Obręb Odrowąż: 311, 391, 397/1, 397/2, 398/1, 441, 484/1, 505, 506, 507, 508, 509, 510, 511, 546, 547, 553/2, 589/2, 589/3, 590/1, 590/2, 666</p> <p>Gmina Stąporków Obręb Odrowążek: 75, 77, 78/1, 80/1, 81/1, 82/1, 83/1, 89/3, 91/1, 93/3, 95/1, 97/1, 99/1, 101/1, 103/1, 105/1, 108/1, 111/1, 114/1, 118/1, 120/4, 123/3, 126, 129/1, 132/1, 139/1, 141/1, 144/1, 147/1, 150/3, 153/1, 156/3, 159/3, 168/1, 171/1, 177/1, 180/1, 183/1, 189/1, 196/3, 200/1, 202/3, 204/1, 206/1, 208/1, 211/1, 214/1, 217/1, 226/3, 229/1, 232/1, 235/1, 241/1, 244/1, 248/1, 251/1, 254/1, 257/1, 260/5, 263/1, 269/1, 275/1, 278/1, 281/3, 284/1, 287/1, 293/1, 296/3, 299/1, 302/3, 305/1, 306/1, 311/1, 314/1, 317/1, 320/1, 323/1, 326/1, 329/1, 332/3, 335/1, 338/1, 341/3, 341/4, 344/1, 347/1, 350/3, 352/1, 356/3, 358/1, 362/4, 362/5, 364/1, 366/1, 368/1, 370/1, 372/1, 373, 374, 375, 376/1, 378, 379/2, 380/2, 380/3, 381, 382, 383/1, 384/1, 385/1, 386, 388/1, 389, 390, 391, 392, 393, 394, 395, 396, 397, 398, 399, 400, 401, 402, 403, 404, 405, 406/1, 406/3, 406/6, 407/1, 407/2, 408, 409, 410, 411</p> <p>Gmina Bliżyn Obręb Płaczków: 241, 242, 247, 248, 251, 255, 256, 261, 262, 264/2, 266, 269/2, 275/3, 272, 273, 274, 275/1, 275/2, 275/3, 276, 277, 278, 279, 280, 301, 302, 303, 304, 305, 306,</p>	
--	--	--	--

			307, 308, 318, 319, 320, 321, 322, 323, 330, 331, 332, 333, 334, 335, 336, 337, 338, 339, 419/2, 572, 575, 576, 577, 578, 579, 682, 696, 697, 698, 706, 707, 708, 709, 797, 725/2, 726, 727, 728, 729, 730, 733, 734, 735, 736, 737, 738, 739, 740, 741, 742, 743, 792, 793, 797, 829, 830, 831, 832, 833, 834, 835, 836, 837, 838, 839, 840, 841, 842, 843, 844, 845, 846/3, 847/3, 848, 849, 850, 851, 852/1, 853, 854, 855, 856, 857, 859, 860, 861, 862, 863, 864, 865, 866, 867, 869, 871, 873, 874, 875, 878/2, 879, 880, 881, 882, 883, 884, 885, 886, 887, 888, 889, 890, 891, 892, 893, 894, 895, 896, 897, 900, 901, 902, 903, 904, 905, 906, 907, 908, 909, 911, 912, 913, 915, 914, 916, 917, 918, 919, 920, 921, 922, 923, 924, 925, 955, 956, 957, 958, 959, 960, 961, 965, 966, 967, 968, 969, 970, 971, 972, 973, 974, 975, 981, 982, 990, 991, 992, 1002, 1003, 1005, 1006, 1007, 1008, 1009, 1010, 1011, 1012, 1013, 1014, 1015, 1016, 1017, 1018, 1019, 1020, 1021, 1022, 1023, 1024, 1025, 1026, 1027, 1039, 1040, 1041, 1042, 1043, 1044, 1045, 1046, 1047, 1048, 1049, 1050, 1051, 1059, 1060, 1061, 1062, 1063, 1064, 1065, 1068, 1069, 1207, 1209, 1210, 1211, 1212, 1213, 1221, 1222, 1223, 1224, 1225, 1226, 1227, 1240, 1241, 1242, 1243, 1244, 1245, 1246, 1266, 1268, 1270, 1272, 1274, 1276, 1278, 1280, 1282, 1284, 1286, 1288, 1290, 1292, 1295, 1298, 1300, 1302, 1304, 1306, 1308, 1310, 1312/1, 1312/2, 1314/1, 1315/1, 1316/1, 1317/1, 1318/1, 1319/1, 1320/1, 1321/1, 1322/1, 1323/1, 1324/1, 1325/1, 1326/1, 1327/1, 1328/1, 1329/1, 1330/1, 1331/1, 1332/1, 1333/1, 1334/1, 1335/1, 1336/1, 1337/1, 1338/1, 1339/1, 1340/1, 1341/1, 1342/1, 1343/1, 1344/1, 1345/1, 1346/1, 1347/1, 1348/1, 1349/1, 1350/1, 1351/1, 1352/1, 1353/1, 1354/1, 1355/1, 1356/1, 1357/1, 1358/1, 1447, 1448, 1449, 1477, 1478, 1632,	
--	--	--	--	--

			<p>1634, 1636, 1638, 1640, 1642, 1678</p> <p>Gmina Bliżyn Obręb Sorbin: 86, 89, 90, 93, 94, 97, 99, 100, 102, 104, 106, 108, 110, 112, 114, 116, 118, 120, 122, 124, 126, 128, 130, 136, 138, 139, 140, 141, 142, 143, 144, 145, 195, 196, 197, 198, 199, 200, 201, 202, 203, 204, 205, 206, 207, 208, 209, 210, 211, 212, 213, 214, 222, 224, 226, 228, 230, 232, 235, 237, 242, 245, 248, 251, 254, 257/2, 261, 265, 269, 273, 275, 280, 284, 288, 292, 296, 299, 300, 303, 304, 308, 309, 311/1, 311/2, 312/1, 312/2, 314, 315, 318, 320, 321, 322, 323, 324/1, 324/2, 325, 327, 328, 329, 330, 331, 332, 333, 334, 336, 337, 339, 340, 341/1, 341/2, 342, 343, 344, 404, 405, 406, 407, 408, 409/2, 410, 411/2, 412, 413, 414, 415, 416, 417, 420, 421/2, 422, 431, 432/2, 433, 434/2, 435, 436, 437, 438, 439, 440, 441, 442, 443, 444, 445, 446, 447, 448, 449, 450, 451/1, 451/2, 452, 455, 467, 468, 469, 470, 471/2, 472/1, 472/2, 473/2, 474/2, 475, 476, 477, 478, 479, 480, 481, 482, 483/2, 484/2, 485, 486, 487, 489, 490, 491, 493/2, 494, 495, 496, 497, 498, 499/2, 500, 501, 502, 503, 504, 505, 506, 507/1, 508/1, 513, 514, 515, 516, 517, 518, 519, 520/2, 521, 522, 523, 524, 525, 527, 528, 529, 531, 532, 533, 534, 535, 536, 537, 538/2, 539, 540, 541, 542, 543, 544, 545, 546, 547/2, 548, 550, 551, 552, 1048, 1070</p> <p>Gmina Bliżyn Obręb Zbrojów: 1, 2, 3/1, 5, 6, 7, 8, 9, 10, 11, 12, 13, 14, 16, 17, 18, 20, 21, 22, 23, 24, 30, 31, 32, 33, 34, 948</p>	
	<p>Koszenie z wywiezieniem biomasy Zabieg koszenia należy przeprowadzić w okresie od 15 września do 31 października (w uzasadnionych przypadkach np. wkraczania roślin niepożądanych dopuszcza się inny termin wskazany przez eksperta przyrodniczego). Koszenie należy przeprowadzić przy pomocy ciągnika</p>	<p>Gmina Bliżyn Obręb Górki: 855, 856, 857, 858, 859, 860, 861, 862, 863, 864, 865, 866, 867, 868, 869, 870, 871, 872, 873, 874, 875, 876, 905/1, 906, 907, 908, 909, 910, 911, 912, 913, 914, 981/2, 982/2, 983/2, 1111, 1129</p> <p>Gmina Bliżyn Obręb Nowki:</p>	<p>Właściciel lub wykonujący prawa właścicielskie na podstawie zobowiązania podjętego w związku z korzystaniem z programów wsparcia z tytułu obniżenia dochodowości albo na podstawie porozumienia</p>	

		<p>wyposażonego w kosiarkę talerzową lub ręcznie (przy użyciu kos ręcznych lub spalinowych). Dopuszcza się pozostawienie 15-20 % powierzchni nieskoszonej. Pokos należy wykonywać na wysokości 10-15 cm ponad gruntem. W jednym sezonie możliwy jest maksymalnie jeden pokos. Usunięcie pozyskanej biomasy po uprzednim wysuszeniu siana, w terminie nie dłuższym niż 2 tygodnie od pokosu.</p> <p>Działanie coroczne lub w co drugim roku. <i>(Działanie fakulatatywne)</i></p>	<p>130, 132, 133/1, 134/2, 148, 149, 150, 151, 310, 311, 314, 317, 318, 319, 320/1, 320/2, 321, 322, 323/1, 325, 327, 329, 331, 332, 333/1, 335, 336, 337, 338, 341, 342, 343, 350, 351, 352, 353, 354, 355, 356, 357, 358, 359, 360, 361, 362, 363, 364, 365, 366, 367, 368, 369, 370, 371/1, 372/1, 373, 409, 410/1, 410/2, 410/3, 411/2, 412, 413, 414, 415, 416, 417, 418, 419, 420, 421, 422, 423, 424, 425, 427, 428, 429, 430, 431, 432, 433/1, 434/2, 435, 436, 437, 438, 439, 440, 441, 442, 443, 444/1, 445/1, 446, 447, 448, 449, 450, 451, 452, 453, 455, 456/1, 456/2, 457, 458, 459, 460, 461, 462, 463, 464, 465, 466, 467, 467, 468, 469, 470, 471, 472, 473, 474, 475, 476, 477, 478, 479, 480, 481, 482/1, 484, 485, 486, 487, 488, 489, 490, 491, 492, 493, 494, 495, 496, 497, 498, 499, 500, 501, 502, 503, 504/1, 504/2, 505, 506, 507, 508, 509/1, 510, 511, 521, 522, 523, 524, 525, 526, 527, 528, 529, 530, 561, 562</p> <p>Gmina Stąporków Obręb Odrowąż: 311, 391, 397/1, 397/2, 398/1, 441, 484/1, 505, 506, 507, 508, 509, 510, 511, 546, 547, 553/2, 589/2, 589/3, 590/1, 590/2, 666</p> <p>Gmina Stąporków Obręb Odrowążek: 34, 35, 36, 37, 38/3, 39/1, 40, 41, 43/1, 43/2, 44, 45/1, 47, 48, 49/2, 50, 51, 53/1, 54, 55/2, 56/1, 57, 58, 59, 61/2, 63, 64, 65, 66, 67, 69/1, 70, 71, 72/1, 73, 74, 75, 77, 78/1, 80/1, 81/1, 82/1, 83/1, 89/3, 91/1, 93/3, 95/1, 97/1, 99/1, 101/1, 103/1, 105/1, 108/1, 111/1, 114/1, 118/1, 120/4, 123/3, 126, 129/1, 132/1, 139/1, 141/1, 144/1, 147/1, 150/3, 153/1, 156/3, 159/3, 168/1, 171/1, 177/1, 180/1, 183/1, 189/1, 196/3, 200/1, 202/3, 204/1, 206/1, 208/1, 211/1, 214/1, 217/1, 226/3, 229/1, 232/1, 235/1, 241/1, 244/1, 248/1, 251/1, 254/1, 257/1, 260/5, 263/1, 269/1,</p>	<p>zawartego z organem sprawującym nadzór nad obszarem Natura 2000 lub bezpośrednio sprawujący nadzór nad obszarem Natura 2000</p>
--	--	---	---	--

		<p>275/1, 278/1, 281/3, 284/1, 287/1, 293/1, 296/3, 299/1, 302/3, 305/1, 306/1, 311/1, 314/1, 317/1, 320/1, 323/1, 326/1, 329/1, 332/3, 335/1, 338/1, 341/3, 341/4, 344/1, 347/1, 350/3, 352/1, 356/3, 358/1, 362/4, 362/5, 364/1, 366/1, 368/1, 370/1, 372/1, 373, 374, 375, 376/1, 378, 379/2, 380/2, 380/3, 381, 382, 383/1, 384/1, 385/1, 386, 388/1, 389, 390, 391, 392, 393, 394, 395, 396, 397, 398, 399, 400, 401, 402, 403, 404, 405, 406/1, 406/3, 406/6, 407/1, 407/2, 408, 409, 410, 411</p> <p>Gmina Bliżyn Obręb Płaczków: 241, 242, 247, 248, 251, 255, 256, 261, 262, 264/2, 266, 269/2, 272, 273, 274, 275/1, 275/2, 275/3, 276, 277, 278, 279, 280, 301, 302, 303, 304, 305, 306, 307, 308, 318, 319, 320, 321, 322, 323, 324, 325, 326, 327, 328, 329, 330, 331, 332, 333, 334, 335, 336, 337, 338, 339, 340/1, 340/2, 341, 342, 384, 385, 386, 387, 390, 394, 397, 398, 419/1, 419/2, 572, 575, 576, 577, 578, 579, 682, 696, 697, 698, 706, 707, 708, 709, 711, 712, 713, 714, 715, 716, 717, 718, 719, 720, 721, 725/2, 726, 727, 728, 729, 730, 733, 734, 735, 736, 737, 738, 739, 740, 741, 742, 743, 792, 793, 797, 829, 830, 831, 832, 833, 834, 835, 836, 837, 838, 839, 840, 841, 842, 843, 844, 845, 846/3, 847/3, 848, 849, 850, 851, 852/1, 853, 854, 855, 856, 857, 859, 860, 861, 862, 863, 864, 865, 866, 867, 869, 871, 873, 874, 875, 878/2, 879, 880, 881, 882, 883, 884, 885, 886, 887, 888, 889, 890, 891, 892, 893, 894, 895, 896, 897, 900, 901, 902, 903, 904, 905, 906, 907, 908, 909, 911, 912, 913, 914, 915, 916, 917, 918, 919, 920, 921, 922, 923, 924, 925, 955, 956, 957, 958, 959, 960, 961, 965, 966, 967, 968, 969, 970, 971, 972, 973, 974, 975, 981, 982, 990, 991, 992, 1002, 1003, 1005, 1006, 1007, 1008, 1009, 1010, 1011, 1012, 1013, 1014, 1015, 1016, 1017, 1018, 1019, 1020, 1021, 1022, 1023, 1024, 1025, 1026,</p>	
--	--	--	--

		<p>1027, 1039, 1040, 1041, 1042, 1043, 1044, 1045, 1046, 1047, 1048, 1049, 1050, 1051, 1059, 1060, 1061, 1062, 1063, 1064, 1065, 1068, 1069, 1207, 1209, 1210, 1211, 1212, 1213, 1221, 1222, 1223, 1224, 1225, 1226, 1227, 1240, 1241, 1242, 1243, 1244, 1245, 1246, 1266, 1268, 1270, 1272, 1274, 1276, 1278, 1280, 1282, 1284, 1286, 1288, 1290, 1292, 1295, 1298, 1300, 1302, 1304, 1306, 1308, 1310, 1312/1, 1312/2, 1314/1, 1315/1, 1316/1, 1317/1, 1318/1, 1319/1, 1320/1, 1321/1, 1322/1, 1323/1, 1324/1, 1325/1, 1326/1, 1327/1, 1328/1, 1329/1, 1330/1, 1331/1, 1332/1, 1333/1, 1334/1, 1335/1, 1336/1, 1337/1, 1338/1, 1339/1, 1340/1, 1341/1, 1342/1, 1343/1, 1344/1, 1345/1, 1346/1, 1347/1, 1348/1, 1349/1, 1350/1, 1351/1, 1352/1, 1353/1, 1354/1, 1355/1, 1356/1, 1357/1, 1358/3, 1447, 1448, 1449, 1477, 1478, 1678, 1632, 1634, 1636, 1638, 1640, 1642, 1870, 1871, 1872, 1873, 1874, 1875, 1876</p> <p>Gmina Bliżyn Obręb Sorbin: 82, 83, 84, 86, 87, 88, 89, 90, 91, 93, 94, 97, 99, 100, 102, 104, 106, 108, 110, 112, 114, 116, 118, 120, 122, 124, 126, 128, 130, 136, 138, 139, 140, 141, 142, 143, 144, 145, 195, 196, 197, 198, 199, 200, 201, 202, 203, 204, 205, 206, 207, 208, 209, 210, 211, 212, 213, 214, 222, 224, 226, 228, 230, 232, 235, 237, 242, 245, 248, 251, 254, 257/2, 261, 265, 269, 273, 275, 280, 284, 288, 292, 296, 299, 300, 303, 304, 308, 309, 311/1, 311/2, 312/1, 312/2, 314, 315, 318, 320, 321, 322, 323, 324/1, 324/2, 325, 327, 328, 329, 330, 331, 332, 333, 334, 336, 337, 339, 340, 341/1, 341/2, 342, 343, 344, 359/2, 360, 361, 364, 365, 366, 368, 404, 405, 406, 407, 408, 409/2, 410, 411/2, 412, 413, 414, 415, 416, 417, 420, 421/2, 422, 431, 432/2, 433, 434/2, 435, 436, 437, 438, 439, 440, 441, 442, 443, 444, 445, 446, 447, 448, 449, 450, 451/1, 451/2,</p>	
--	--	---	--

			<p>452, 455, 467, 468, 469, 470, 471/2, 472/1, 472/2, 473/2, 474/2, 475, 476, 477, 478, 479, 480, 481, 482, 483/2, 484/2, 485, 486, 487, 489, 490, 491, 493/2, 494, 495, 496, 497, 498, 499/2, 500, 501, 502, 503, 504, 505, 506, 507/1, 508/1, 513, 514, 515, 516, 517, 518, 519, 520/2, 521, 522, 523, 524, 525, 527, 528, 529, 531, 532, 533, 534, 535, 536, 537, 538/2, 539, 540, 541, 542, 543, 544, 545, 546, 547/2, 548, 550, 551, 552, 1048, 1070</p> <p>Gmina Bliżyn Obręb Zbrojów: 1, 2, 3/1, 5, 6, 7, 8, 9, 10, 11, 12, 13, 14, 16, 17, 18, 20, 21, 22, 23, 24, 30, 31, 32, 33, 34, 43, 44, 47, 48, 49, 50, 51, 52, 53, 54, 55, 56, 57, 58, 59, 60, 61, 62, 948</p>	
<i>Działania związane z monitoringiem stanu przedmiotów ochrony oraz monitoringiem realizacji celów</i>				
	<p>Ocena stanu zachowania przedmiotu ochrony zgodnie z metodyką przyjętą do celów monitoringu¹⁾ i ocena realizacji założonych celów Co 6 lat.</p>		<p>Gmina Bliżyn Obręb Górki: 855, 856, 857, 858, 859, 860, 861, 862, 863, 864, 865, 866, 867, 868, 869, 870, 871, 872, 873, 874, 875, 876, 1129</p> <p>Gmina Bliżyn Obręb Nowki: 130, 132, 133/1, 134/2, 133/1, 148, 149, 150, 151, 350, 351, 352, 353, 354, 355, 356, 357, 358, 359, 360, 361, 362, 363, 364, 365, 366, 367, 368, 369, 370, 371/1, 372/1, 373, 409, 410/1, 410/2, 410/3, 411/2, 412, 413, 414, 415, 416, 417, 418, 419, 420, 421, 422, 423, 424, 425, 427, 428, 429, 430, 431, 432, 433/1, 434/2, 435, 436, 437, 438, 439, 440, 441, 442, 443, 444/1, 445/1, 446, 447, 448, 449, 450, 451, 452, 453, 455, 456/1, 456/2, 457, 458, 459, 460, 461, 462, 463, 464, 465, 466, 467, 468, 469, 470, 471, 472, 473, 474, 475, 476, 477, 478, 479, 480, 481, 482/1, 484, 485, 486, 487, 488, 489, 490, 491, 492, 493, 494, 495, 496, 497, 498, 499, 500, 501, 502, 503, 504/1, 504/2, 505, 506, 507, 508, 509/1, 510, 511, 521, 522, 523, 524, 525, 526, 527, 528, 529, 530, 562</p> <p>Gmina Stąporków Obręb Odrowąż:</p>	<p>Sprawujący nadzór nad obszarem Natura 2000</p>

			<p>311, 391, 397/1, 397/2, 398/1, 441, 484/1, 589/2, 589/3, 590/1, 590/2</p> <p>Gmina Blizyn Obręb Odrowążek: 34, 35, 36, 37, 38/3, 39/1, 40, 41, 43/1, 43/2, 44, 45/1, 47, 48, 49/2, 50, 51, 53/1, 54, 55/2, 56/1, 57, 58, 59, 61/2, 63, 64, 65, 66, 67, 69/1, 70, 71, 72/1, 73, 75, 77, 78/1, 80/1, 81/1, 82/1, 83/1, 89/3, 91/1, 93/3, 95/1, 97/1, 99/1, 101/1, 103/1, 105/1, 108/1, 111/1, 114/1, 118/1, 120/4, 123/3, 126, 129/1, 132/1, 139/1, 141/1, 144/1, 147/1, 150/3, 153/1, 156/3, 159/3, 168/1, 171/1, 180/1, 183/1, 189/1, 196/3, 200/1, 202/3, 204/1, 206/1, 208/1, 211/1, 214/1, 217/1, 226/3, 229/1, 232/1, 235/1, 241/1, 244/1, 248/1, 251/1, 254/1, 257/1, 260/5, 263/1, 269/1, 275/1, 278/1, 281/3, 284/1, 287/1, 293/1, 296/3, 299/1, 296/3, 302/3, 305/1, 306/1, 311/1, 314/1, 317/1, 320/1, 323/1, 326/1, 329/1, 332/3, 335/1, 338/1, 341/3, 341/4, 344/1, 347/1, 350/3, 352/1, 356/3, 358/1, 362/4, 362/5, 364/1, 366/1, 368/1, 370/1, 372/1, 373, 374, 375, 376/1, 378, 379/2, 380/2, 380/3, 381, 382, 383/1, 384/1, 385/1, 386, 388/1, 389, 390, 391, 392, 393, 394, 395, 396, 397, 398, 399, 400, 401, 402, 403, 404, 405, 406/1, 406/3, 406/6, 407/1, 407/2, 408, 409, 410, 411</p> <p>Gmina Blizyn Obręb Płaczków: 269/2, 272, 273, 274, 275/1, 275/2, 275/3, 276, 277, 278, 279, 280, 301, 302, 303, 304, 305, 306, 307, 308, 318, 319, 320, 321, 322, 323, 330, 331, 332, 333, 334, 335, 336, 337, 338, 339, 419/1, 419/2, 572, 696, 697, 698, 706, 707, 708, 709, 725/2, 726, 727, 728, 729, 730, 733, 734, 735, 736, 737, 738, 739, 740, 741, 742, 743, 792, 793, 797, 829, 830, 831, 832, 833, 834, 835, 836, 837, 838, 839, 840, 841, 842, 843, 844, 845, 846/3, 847/3,</p>	
--	--	--	--	--

			<p>848, 849, 850, 851, 852/1, 853, 854, 855, 856, 857, 859, 860, 861, 862, 863, 864, 865, 866, 867, 869, 871, 873, 874, 875, 878/2, 879, 880, 881, 882, 883, 884, 885, 886, 887, 888, 889, 890, 891, 892, 893, 894, 895, 896, 897, 901, 903, 904, 905, 906, 907, 908, 909, 911, 912, 913, 915, 916, 917, 918, 919, 920, 921, 922, 923, 924, 925, 955, 956, 957, 958, 959, 960, 961, 981, 982, 1002, 1003, 1005, 1006, 1007, 1008, 1009, 1010, 1011, 1012, 1013, 1014, 1015, 1016, 1017, 1018, 1019, 1020, 1021, 1022, 1023, 1024, 1025, 1026, 1027, 1039, 1040, 1041, 1042, 1043, 1044, 1045, 1046, 1047, 1048, 1049, 1050, 1051, 1210, 1211, 1212, 1213, 1221, 1222, 1223, 1224, 1225, 1226, 1227, 1266, 1268, 1270, 1272, 1274, 1276, 1278, 1280, 1282, 1284, 1286, 1288, 1290, 1292, 1295, 1298, 1300, 1302, 1304, 1306, 1308, 1310, 1312/1, 1312/2</p> <p>Gmina Bliżyn Obręb Sorbin: 86, 89, 90, 93, 94, 97, 99, 100, 102, 104, 106, 108, 110, 112, 114, 116, 118, 120, 122, 124, 126, 128, 130, 136, 138, 139, 140, 141, 142, 143, 144, 145, 242, 245, 248, 251, 254, 257/2, 261, 265, 269, 273, 275, 280, 284, 288, 292, 296, 299, 303, 308, 311/1, 311/2, 314, 404, 405, 406, 407, 408, 409/2, 410, 411/2, 412, 413, 414, 415, 416, 417, 420, 421/2, 422</p>	
5.	<p>6510 Nizowe i górskie świeże łąki użytkowane ekstensywnie (<i>Arrhenatherion elatioris</i>)</p>	<p><i>Działania związane z ochroną czynną</i></p> <p>Zachowanie siedliska przyrodniczego stanowiącego przedmiot ochrony poprzez ekstensywne użytkowanie kośne, kośno-pastwiskowe, pastwiskowe (<i>działanie obligatoryjne</i>)</p>	<p>Gmina Bliżyn Obręb Górki: 850, 851, 852, 853, 854, 855, 856, 857, 858, 859, 866, 981/2, 982/2, 1011, 1012, 1019, 1151</p> <p>Gmina Stąporków Obręb Odrowąż: 311, 390, 391, 392, 393, 447, 514, 515, 516, 517, 518, 519, 605, 624/2</p> <p>Gmina Bliżyn Obręb Odrowążek: 29/1, 31, 32, 33/1, 34, 35, 36, 37, 38/3, 39/1, 40, 41, 43/1, 43/2, 44, 45/1, 47, 48, 49/2, 50, 51,</p>	<p>Właściciel lub wykonujący prawa właścicielskie a w przypadkach gruntów będących w zarządzie Państwowego Gospodarstwa Leśnego Lasy Państwowe właściwy terytorialnie nadleśniczy</p>

			<p>53/1, 54, 55/2, 56/1, 57, 58, 59, 61/2, 61/3, 63, 64, 65, 66, 67, 69/1, 70, 71, 72/1, 73, 89/3, 91/1, 93/3, 95/1, 97/1, 99/1, 101/1, 103/1, 105/1, 108/1, 111/1, 114/1, 177/1, 180/1, 183/1, 189/1, 196/3, 200/1, 202/3, 204/1, 206/1, 208/1, 211/1, 214/1, 217/1, 202/3, 293/1, 296/3, 299/1, 302/3, 305/1, 306/1, 311/1, 314/1, 317/1, 320/1, 323/1, 326/1</p> <p>Gmina Bliżyn Obręb Płaczków: 269/2, 278, 279, 280, 281, 282, 283, 284, 285, 286, 287, 288, 289, 290, 293, 295, 297/2, 299/2, 299/3, 301, 302, 308, 309, 310, 311, 312, 313, 314, 315, 316, 317, 342, 343, 344, 345, 346, 347, 348, 349/1, 349/2, 350, 351, 352, 353, 354, 355, 356, 357, 358, 359, 360, 361, 362/1, 362/2, 363, 364, 365, 366, 367, 368, 369, 370, 371, 372, 373, 374, 375, 376, 377, 378, 379, 380, 384, 385, 386, 387, 419/1, 699, 710, 711, 712, 713, 714, 715, 716, 717, 718, 758, 759, 760/2, 761, 762, 775, 776, 777, 778, 939, 940, 941, 942, 943, 944, 945, 946</p> <p>Gmina Bliżyn Obręb Sorbin: 213, 214, 216, 218, 220, 222, 224, 226, 228, 230, 232, 235, 237, 239, 242, 245, 248, 251, 254, 257/2, 260, 261, 264, 265, 268, 269, 271, 273, 274, 275, 277, 280, 281, 284, 285, 288, 292, 296, 299, 303, 308, 311/1, 311/2, 314, 317, 319, 1048, 1054</p> <p>Nadleśnictwo Stąporków, obręb Niekłań: 118 A k</p>	
	<p>Koszenie z wywiezieniem biomasy Zabieg koszenia należy przeprowadzić w okresie od 15 czerwca do 30 września, przy pomocy ciągnika wyposażonego w kosiarkę talerzową lub ręcznie (przy użyciu kos ręcznych lub spalinowych). Dopuszcza się pozostawienie 15-20 % powierzchni nieskoszonej. Pokos należy wykonywać na wysokości 5-10 cm ponad gruntem. W jednym sezonie możliwy jest maksymalnie</p>	<p>Gmina Bliżyn Obręb Górki: 850, 851, 852, 853, 854, 855, 856, 857, 858, 859, 866, 981/2, 982/2, 1011, 1012, 1019, 1151</p> <p>Gmina Stąporków Obręb Odrowąż: 311, 390, 391, 392, 393, 447, 514, 515, 516, 517, 518, 519, 605, 624/2</p>		<p>Właściciel lub wykonujący prawa właścicielskie na podstawie zobowiązania podjętego w związku z korzystaniem z programów wsparcia z tytułu obniżenia dochodowości albo na podstawie porozumienia zawartego z organem sprawującym nadzór nad obszarem Natura</p>

		<p>dwukrotny pokos. Usunięcie pozyskanej biomasy po uprzednim wysuszeniu siana, w terminie nie dłuższym niż 2 tygodnie od pokosu.</p> <p>Działanie coroczne. (Działanie fakultatywne)</p>	<p>Gmina Bliżyn Obręb Odrowążek: 29/1, 31, 32, 33/1, 34, 35, 36, 37, 38/3, 39/1, 40, 41, 43/1, 43/2, 44, 45/1, 47, 48, 49/2, 50, 51, 53/1, 54, 55/2, 56/1, 57, 58, 59, 61/2, 61/3, 63, 64, 65, 66, 67, 69/1, 70, 71, 72/1, 73, 89/3, 91/1, 93/3, 95/1, 97/1, 99/1, 101/1, 103/1, 105/1, 108/1, 111/1, 114/1, 177/1, 180/1, 183/1, 189/1, 196/3, 200/1, 202/3, 204/1, 206/1, 208/1, 211/1, 214/1, 217/1, 202/3, 293/1, 296/3, 299/1, 302/3, 305/1, 306/1, 311/1, 314/1, 317/1, 320/1, 323/1, 326/1</p> <p>Gmina Bliżyn Obręb Płaczków: 269/2, 278, 279, 280, 281, 282, 283, 284, 285, 286, 287, 288, 289, 290, 293, 295, 297/2, 299/2, 299/3, 301, 302, 308, 309, 310, 311, 312, 313, 314, 315, 316, 317, 342, 343, 344, 345, 346, 347, 348, 349/1, 349/2, 350, 351, 352, 353, 354, 355, 356, 357, 358, 359, 360, 361, 362/1, 362/2, 363, 364, 365, 366, 367, 368, 369, 370, 371, 372, 373, 374, 375, 376, 377, 378, 379, 380, 384, 385, 386, 387, 419/1, 699, 710, 711, 712, 713, 714, 715, 716, 717, 718, 758, 759, 760/2, 761, 762, 775, 776, 777, 778, 939, 940, 941, 942, 943, 944, 945, 946</p> <p>Gmina Bliżyn Obręb Sorbin: 213, 214, 216, 218, 220, 222, 224, 226, 228, 230, 232, 235, 237, 239, 242, 245, 248, 251, 254, 257/2, 260, 261, 264, 265, 268, 269, 271, 273, 274, 275, 277, 280, 281, 284, 285, 288, 292, 296, 299, 303, 308, 311/1, 311/2, 314, 317, 319, 1048, 1054</p> <p>Nadleśnictwo Stąporków, obręb Niekłan: 118 Ak</p>	<p>2000 lub bezpośrednio sprawujący nadzór nad obszarem Natura 2000, a w przypadkach gruntów będących w zarządzie Państwowego Gospodarstwa Leśnego Lasy Państwowe właściwy terytorialnie nadleśniczy.</p>
	<p>Wypas zwierzętami gospodarskimi prowadzony zamiast drugiego pokosu, spaszanie powierzchni obsadą do 1 DJP/ha; Dopuszcza się wypas całoroczny przy obsadzie zwierząt od 0,5 do 1,0 DJP/ha. Po zakończeniu wypasu wykosić niedojady.</p>	<p>Gmina Bliżyn Obręb Górki: 850, 851, 852, 853, 854, 855, 856, 857, 858, 859, 866, 981/2, 982/2, 1011, 1012, 1019, 1151</p> <p>Gmina Stąporków Obręb Odrowąż:</p>		<p>Właściciel lub wykonujący prawa właścicielskie na podstawie zobowiązania podjętego w związku z korzystaniem z programów wsparcia z tytułu obniżenia</p>

		<p>Skoszoną biomasę należy usuwać z powierzchni tuż po wykonanym zabiegu (w czasie nie dłuższym niż dwa tygodnie od pokosu). W terminie od 1 maja do 15 października Działanie coroczne. (Działanie fakultatywne)</p>	<p>311, 390, 391, 392, 393, 447, 514, 515, 516, 517, 518, 519, 605, 624/2</p> <p>Gmina Bliżyn Obręb Odrowążek: 29/1, 31, 32, 33/1, 34, 35, 36, 37, 38/3, 39/1, 40, 41, 43/1, 43/2, 44, 45/1, 47, 48, 49/2, 50, 51, 53/1, 54, 55/2, 56/1, 57, 58, 59, 61/2, 61/3, 63, 64, 65, 66, 67, 69/1, 70, 71, 72/1, 73, 89/3, 91/1, 93/3, 95/1, 97/1, 99/1, 101/1, 103/1, 105/1, 108/1, 111/1, 114/1, 177/1, 180/1, 183/1, 189/1, 196/3, 200/1, 202/3, 204/1, 206/1, 208/1, 211/1, 214/1, 217/1, 202/3, 293/1, 296/3, 299/1, 302/3, 305/1, 306/1, 311/1, 314/1, 317/1, 320/1, 323/1, 326/1</p> <p>Gmina Bliżyn Obręb Płaczków: 269/2, 278, 279, 280, 281, 282, 283, 284, 285, 286, 287, 288, 289, 290, 293, 295, 297/2, 299/2, 299/3, 301, 302, 308, 309, 310, 311, 312, 313, 314, 315, 316, 317, 342, 343, 344, 345, 346, 347, 348, 349/1, 349/2, 350, 351, 352, 353, 354, 355, 356, 357, 358, 359, 360, 361, 362/1, 362/2, 363, 364, 365, 366, 367, 368, 369, 370, 371, 372, 373, 374, 375, 376, 377, 378, 379, 380, 384, 385, 386, 387, 419/1, 699, 710, 711, 712, 713, 714, 715, 716, 717, 718, 758, 759, 760/2, 761, 762, 775, 776, 777, 778, 939, 940, 941, 942, 943, 944, 945, 946</p> <p>Gmina Bliżyn Obręb Sorbin: 213, 214, 216, 218, 220, 222, 224, 226, 228, 230, 232, 235, 237, 239, 242, 245, 248, 251, 254, 257/2, 260, 261, 264, 265, 268, 269, 271, 273, 274, 275, 277, 280, 281, 284, 285, 288, 292, 296, 299, 303, 308, 311/1, 311/2, 314, 317, 319, 1048, 1054</p> <p>Nadleśnictwo Stąporków, obręb Niekłań: 118 Ak</p>	<p>dochodowości albo na podstawie porozumienia zawartego z organem sprawującym nadzór nad obszarem Natura 2000 lub bezpośrednio sprawujący nadzór nad obszarem Natura 2000, a w przypadkach gruntów będących w zarządzie Państwowego Gospodarstwa Leśnego Lasy Państwowe właściwy terytorialnie nadleśniczy.</p>
		<p><i>Działania związane z monitoringiem stanu przedmiotów ochrony oraz monitoringiem realizacji celów</i></p> <p>Ocena stanu zachowania przedmiotu ochrony zgodnie z metodyką przyjętą do celów</p>	<p>Gmina Stąporków Obręb Odrowążek:</p>	<p>Sprawujący nadzór nad obszarem Natura 2000</p>

		<p>monitoringu¹⁾ i ocena realizacji założonych celów Co 5 lat.</p>	<p>311, 390, 391, 392, 393, 447, 514, 515, 516, 517, 518, 519, 605, 624/2</p> <p>Gmina Blizyn Obręb Odrowążek: 29/1, 31, 32, 33/1, 34, 35, 36, 37, 38/3, 39/1, 40, 41, 43/1, 43/2, 44, 45/1, 47, 48, 49/2, 50, 51, 53/1, 54, 55/2, 56/1, 57, 58, 59, 61/2, 61/3, 63, 64, 65, 66, 67, 69/1, 70, 71, 72/1, 73</p> <p>Gmina Blizyn Obręb Płaczków: 269/2, 278, 279, 280, 281, 282, 283, 284, 285, 286, 287, 288, 289, 290, 293, 295, 297/2, 299/2, 299/3, 301, 302, 308, 309, 310, 311, 312, 313, 314, 315, 316, 317, 342, 343, 344, 345, 346, 347, 348, 349/1, 349/2, 350, 351, 352, 353, 354, 355, 356, 357, 358, 359, 360, 361, 362/1, 362/2, 363, 364, 365, 366, 367, 368, 369, 370, 371, 372, 373, 374, 375, 376, 377, 378, 379, 380, 384, 385, 386, 387, 419/1, 699, 710, 711, 712, 713, 714, 715, 716, 717, 718, 939, 940, 941, 942, 943, 944, 945, 946</p> <p>Gmina Blizyn Obręb Sorbin: 257/2, 260, 261, 264, 265, 268, 269, 271, 273, 274, 275, 277, 280, 281, 284, 285, 288, 292, 296, 299, 303, 308, 311/1, 311/2, 314, 317, 319, 1048, 1054</p> <p>Nadleśnictwo Stąporków, obręb Niekłai: 118 A k</p>	
6.	<p>*91E0 Łęgi wierzbowe, topolowe, olszowe i jesionowe (<i>Salicetum albo-fragilis</i>, <i>Populetum albae</i>, <i>Alnion glutinoso-incanae</i>) i olsy źródliskowe</p>	<p><i>Działania związane z ochroną czynną</i></p> <p>Utrzymanie powierzchni siedliska stanowiącego przedmiot ochrony poprzez prowadzenie zabiegów zgodnie z wymaganiami dobrej praktyki leśnej. Wstrzymanie wykonywania cięć zupełnych zlokalizowanych bezpośrednio przy źródłiskach.</p>	<p>Gmina Blizyn Obręb Płaczków: 418/1, 418/3, 418/4, 537, 539, 540, 541, 542, 543, 544, 545/2, 547, 548, 549/2, 550/1, 550/2, 552, 553, 554, 555, 556, 557, 558, 559, 560, 561, 562, 563, 564, 565, 566, 567, 568, 569, 570, 571, 572, 573, 574, 575, 576, 577, 578, 579, 783, 787, 795,</p> <p>Gmina Blizyn Obręb Górki: 850, 851, 852, 853, 854, 855, 856, 857, 858, 859, 860, 861, 862, 863, 864, 865, 866, 868, 869, 870, 871, 872, 874, 875, 876, 877, 878, 879, 880, 881, 882, 883, 884, 885, 886,</p>	<p>Właściciel lub wykonujący prawa właścicielskie, a w przypadkach gruntów będących w zarządzie Państwowego Gospodarstwa Leśnego Lasy Państwowe właściwy terytorialnie nadleśniczy.</p>

		887, 888, 889, 890, 891, 892, 895, 896, 897, 898, 899, 900, 901, 902, 903, 904/1, 905/1, 905/2, 906, 907, 908, 909, 910, 911, 912, 913, 914, 915, 921, 922, 923/1, 924, 925, 927/2, 928, 929, 930, 931, 932, 933, 934, 936, 937, 938, 939, 940, 941, 942/2, 944, 945, 946, 947/1, 947/2, 948/1, 948/2, 950, 951, 952, 953, 954, 956, 957, 958, 959, 960, 961, 962, 963, 964, 965, 966, 967, 968, 989, 970, 971, 972, 973, 974, 975, 976, 977, 978, 979, 980/2, 981, 982, 983/2, 984, 985, 986, 987, 988, 989, 990/1, 991, 992/1, 1000, 1001, 1002, 1004/1, 1005/16, 1006, 1007/1, 1008, 1009/16, 1110, 1011, 1019, 1124, 1125, 1027, 1028, 1029, 1030, 1031, 1032, 1033, 1034, 1035, 1036, 1037, 1038, 1042, 1043, 1151	
		Nadleśnictwo Suchedniów, obwód Bliżyn: 3a, 4a, 7b, 7i, 11a, 12m, 15 h	
	Wyłączenie drzewostanu z użytkowania	Nadleśnictwo Suchedniów, obwód Bliżyn: 3a, 4a, 7b, 7i, 11a, 12m, 15 h	Właściwy terytorialnie nadleśniczy
<i>Działania związane z monitoringiem stanu przedmiotów ochrony oraz monitoringiem realizacji celów</i>			
	Ocena stanu zachowania przedmiotu ochrony zgodnie z metodyką przyjętą do celów monitoringu ¹⁾ i ocena realizacji założonych celów. Co 6 lat.	Gmina Bliżyn Obręb Płaczków: 418/1, 418/3, 418/4, 537, 539, 572, 537, 540, 541, 542, 543, 544, 545/2, 454/1, 547, 548, 549/2, 550/1, 550/2, 552, 553, 554, 555, 556, 557, 558, 559, 560, 561, 562, 563, 564, 565, 566, 567, 568, 569, 570, 571, 572, 573, 574, 575, 576, 577, 578, 579, 783, 787, 795 Gmina Bliżyn Obręb Górki: 850, 851, 852, 853, 854, 855, 856, 857, 858, 859, 860, 861, 862, 863, 864, 865, 866, 868, 869, 870, 871, 872, 874, 875, 876, 877, 878, 879, 880, 881, 882, 883, 884, 885, 886, 887, 888, 889, 890, 891, 892, 895, 896, 897, 898, 899, 900, 901, 902, 903, 904/1, 905/1, 905/2, 906, 907, 908, 909, 910, 911, 912, 913, 914, 915, 921, 922, 923/1, 924, 925, 927/2, 928, 929, 930, 931, 932, 933, 934, 936, 937, 938, 939, 940, 941, 942/2, 944, 945, 946, 947/1, 947/2, 948/1, 948/2, 950, 951, 952, 953, 954, 956, 957, 958,	Sprawujący nadzór nad obszarem Natura 2000

			959, 960, 961, 962, 963, 964, 965, 966, 967, 968, 989, 970, 971, 972, 973, 974, 975, 976, 977, 978, 979, 980/2, 983/2, 984, 985, 986, 987, 988, 989, 990/1, 991, 992/1, 1000, 1001, 1002, 1007/1 1008, 1010, 1011, 1019, 1027, 1028, 1029, 1030, 1031, 1032, 1033, 1034, 1035, 1036, 1037, 1038, 1042, 1043, 1151 Nadleśnictwo Suchedniów, obręb Bliżyn: 3a, 4a, 7b, 7i, 11a, 12m, 15h	
Gatunki zwierząt				
		<i>Działania związane z ochroną czynną</i>		
1.	1060 Czerwończyk nieparek <i>Lycæna dispar</i>	Zachowanie siedliska gatunku stanowiącego przedmiot ochrony poprzez ekstensywne użytkowanie kośne, kośno-pastwiskowe, pastwiskowe. <i>(Działanie obligatoryjne)</i> Nie planuje się działań fakultatywnych. Działania fakultatywne prowadzone będą w ramach działań dedykowanych łąkom, stąd nie przewiduje się działań nastawionych specjalnie na ochronę czerwończyka nieparka.	Gmina Stąporków Obręb Odrowąż: 311, 387, 389, 390, 391, 392, 393, 394, 395, 397/1, 397/2, 398/1, 441, 447, 484/1, 500, 502, 589/2, 589/3, 590/1, 590/2, 605, 624/2 Gmina Bliżyn Obręb Gilów: 403/3, 433, 436, 443, 448 Gmina Bliżyn Obręb Górki: 850, 851, 852, 853, 854, 855, 856, 857, 858, 859, 860, 861, 862, 863, 864, 865, 866, 867, 868, 869, 870, 871, 872, 873, 874, 875, 876, 886, 887, 888, 889, 890, 891, 893, 905/1, 906, 907, 908, 909, 910, 911, 912, 913, 914, 980/2, 981/1, 981/2, 982/2, 983/2, 984, 987, 988, 989, 990/1, 1003/3, 1004/1, 1005/16, 1006, 1007/1, 1009/1, 1011, 1012, 1019, 1021, 1022, 1023, 1024, 1124/2, 1124/3, 1025, 1026/1, 1027, 1110, 1111, 1125, 1126, 1129, 1151, 1152 Gmina Bliżyn Obręb Nowki: 119/1, 120/2, 122/1, 122/2, 121, 123, 124, 130, 132, 133/1, 134/2, 148, 149, 150, 151, 275, 276, 277, 278, 279/1, 279/2, 279/3, 280, 281, 282, 283, 284, 285, 286, 287, 288, 290, 291, 292, 293, 294, 295, 296, 297, 298, 299, 300, 301, 302 303, 304, 305, 306, 307, 308/1, 308/2, 308/3, 309, 310, 311, 312, 313, 314, 315, 316, 317, 318, 319, 320/1, 320/2, 321, 322, 323/1, 333/1, 325, 326, 327, 328,	Właściciel lub wykonujący prawa właścicielskie

		<p>329, 330, 331, 332, 335, 336, 337, 338, 339/2, 340, 341, 342, 343, 344, 345/2, 346/1, 348, 349, 350, 351, 352, 353, 354, 355, 356, 357, 358, 359, 360, 361, 362, 363, 364, 365, 366, 367, 368, 369, 370, 371/1, 372/1, 373, 374, 375, 376, 377, 378, 379, 380, 381, 382, 383, 384, 385, 387/1, 388/1, 388/3, 390/1, 391, 392, 394/2, 394/3, 395, 396, 397, 398, 399, 400, 401, 402, 403, 404, 405, 406, 407, 408, 409, 410/1, 410/2, 410/3, 411/1, 411/2, 412, 413, 414, 415, 416, 417, 418, 419, 420, 421, 422, 423, 424, 425, 426, 427, 428, 429, 430, 431, 432, 433/1, 434/2, 435, 436, 437, 438, 439, 440, 441, 442, 443, 444/1, 445/1, 446, 447, 448, 449, 450, 451, 452, 453, 455, 456/1, 456/2, 457, 458, 459, 460, 461, 462, 463, 464, 465, 466, 467, 468, 469, 470, 471, 472, 473, 474, 475, 476, 477, 478, 479, 480, 481, 482/1, 484, 485, 486, 487, 488, 489, 490, 491, 492, 493, 494, 495, 496, 497, 498, 499, 500, 501, 502, 503, 504/1, 504/2, 505, 506, 507, 508, 509/1, 510, 511, 512, 513, 514, 515, 516, 518/1, 520, 521, 522, 523, 524, 525, 526, 527, 528, 529, 530, 556, 557, 559, 561, 562</p> <p>Gmina Bliżyn Obręb Odrowążek: 29/1, 31, 32, 33/1, 34, 35, 36, 37, 38/3, 39/1, 40, 41, 43/1, 43/2, 44, 45/1, 47, 48, 49/2, 50, 51, 53/1, 54, 55/2, 56/1, 57, 58, 59, 61/2, 61/3, 63, 64, 65, 66, 67, 69/1, 70, 71, 72/1, 73, 74, 75, 77, 78/1, 80/1, 81/1, 82/1, 83/1, 89/3, 91/1, 93/3, 95/1, 97/1, 99/1, 101/1, 103/1, 105/1, 108/1, 111/1, 114/1, 118/1, 120/4, 123/3, 126, 129/1, 132/1, 139/1, 141/1, 144/1, 147/1, 150/3, 153/1, 156/3, 159/3, 168/1, 171/1, 177/1, 180/1, 183/1, 189/1, 196/3, 200/1, 202/3, 204/1, 206/1, 208/1, 211/1, 214/1, 217/1, 226/3, 229/1, 232/1, 235/1, 241/1, 244/1, 248/1, 251/1, 254/1, 257/1, 260/5, 263/1, 269/1, 275/1, 278/1, 281/3, 284/1, 287/1,</p>	
--	--	---	--

		<p>293/1, 296/3, 299/1, 302/3, 305/1, 306/1, 311/1, 314/1, 317/1, 320/1, 323/1, 326/1, 329/1, 332/3, 335/1, 338/1, 341/3, 341/4, 344/1, 347/1, 347/2, 350/3, 352/1, 356/3, 358/1, 362/4, 362/5, 364/1, 366/1, 368/1, 370/1, 372/1, 373, 374, 375, 376/1, 378, 379/2, 380/2, 380/3, 381, 382, 383/1, 384/1, 385/1, 386, 388/1, 389, 390, 391, 392, 393, 394, 395, 396, 397, 398, 399, 400, 401, 402, 403, 404, 405, 406/1, 406/3, 406/6, 407/1, 407/2, 408, 409, 410, 411</p> <p>Gmina Bliżyn Obręb Płaczków: 3/1, 4/1910, 7/1906, 10/1903, 12/2, 13/1, 14/1, 15/1, 16/1, 17/1, 216, 235, 236, 237, 238, 239, 240, 241, 242, 243, 244, 247, 248, 249, 251, 254, 255, 256, 257, 258, 261, 262, 264/2, 266, 269/2, 271, 272, 273, 274, 275/1, 275/2, 275/3, 276, 277, 278, 279, 280, 281, 282, 283, 284, 285, 286, 287, 288, 289, 290, 293, 295, 297/1, 297/2, 299/1, 299/2, 299/3, 301, 302, 303, 304, 305, 306, 307, 308, 309, 310, 311, 312, 313, 314, 315, 316, 317, 318, 319, 320, 321, 322, 323, 324, 325, 326, 327, 328, 329, 330, 331, 332, 333, 334, 335, 336, 337, 338, 339, 340/1, 340/2, 341, 342, 343, 344, 345, 346, 347, 348, 349/1, 349/2, 350, 351, 352, 353, 354, 355, 356, 357, 358, 359, 360, 361, 362/1, 362/2, 363, 364, 365, 366, 367, 368, 369, 370, 371, 372, 373, 374, 375, 376, 377, 378, 379, 380, 384, 385, 386, 387, 390, 391, 392, 393, 394, 395, 396, 397, 398, 399, 400, 401, 402, 403, 404, 405, 406, 407, 408, 409, 410, 411, 412/1, 412/2, 413, 414, 419/1, 419/2, 451, 568, 569, 570, 571, 572, 574, 575, 576, 577, 578, 579, 641/1, 682, 683, 684, 685, 687, 688, 689, 690, 691, 692, 693, 694, 696, 697, 698, 699, 700, 701, 702, 703, 704, 705, 706, 707, 708, 709, 710, 711, 712, 713, 714, 715, 716, 717, 718, 719, 720, 721, 722, 723, 725/2, 726, 727, 728, 729, 730, 732, 733, 734, 735, 736, 737, 738, 739, 740, 741, 742, 743, 744/2,</p>	
--	--	---	--

			745, 746, 747, 748, 749, 750/3, 750/4, 751, 752/2, 754, 755, 756, 757, 758, 759, 760/2, 761, 762, 775, 776, 777, 778, 779, 789, 790, 791, 792, 793, 797, 829, 830, 831, 832, 833, 834, 835, 836, 837, 838, 839, 840, 841, 842, 843, 844, 845, 846/3, 847/3848, 849, 850, 851, 852/1, 878/2, 853, 854, 855, 856, 857, 859, 860, 861, 862, 863, 864, 865, 866, 867, 868, 869, 871, 873, 874, 875, 877, 879, 880, 881, 882, 883, 884, 885, 886, 887, 888, 889, 890, 891, 892, 893, 894, 895, 896, 897, 900, 901, 902, 903, 904, 905, 906, 907, 908, 909, 911, 912, 913, 914, 915, 916, 917, 918, 919, 920, 921, 922, 923, 924, 925, 926, 927, 928, 929, 930, 931, 932, 933, 934, 935, 936, 937, 938, 939, 940, 941, 942, 943, 944, 945, 946, 947, 948, 952, 953, 954, 955, 956, 957, 958, 959, 960, 961, 964, 965, 966, 967, 968, 969, 970, 971, 972, 973, 974, 975, 976, 977, 978, 979, 980, 981, 982, 987, 988, 989, 990, 991, 992, 993, 994, 995, 996, 997, 998, 999, 1000, 1001, 1002, 1003, 1005, 1006, 1007, 1008, 1009, 1010, 1011, 1012, 1013, 1014, 1015, 1016, 1017, 1018, 1019, 1020, 1021, 1022, 1023, 1024, 1025, 1026, 1027, 1028, 1029, 1030, 1031, 1032, 1033, 1034, 1035, 1039, 1040, 1041, 1042, 1043, 1044, 1045, 1046, 1047, 1048, 1049, 1050, 1051, 1052, 1053, 1054, 1055, 1056, 1057, 1058, 1059, 1060, 1061, 1062, 1063, 1064, 1065, 1066, 1067, 1068, 1069, 1075, 1076, 1077, 1078, 1079, 1081, 1082, 1083, 1084, 1087, 1088, 1210, 1211, 1212, 1213, 1216, 1217, 1218, 1219, 1221, 1222, 1223, 1224, 1225, 1226, 1227, 1228, 1229, 1253, 1254, 1255, 1256, 1257, 1259, 1261/3, 1263, 1265, 1266, 1267, 1268, 1269, 1270, 1271, 1272, 1273, 1274, 1275, 1276, 1277, 1278, 1279, 1280, 1281, 1282, 1283, 1284, 1285, 1286, 1287, 1288, 1289, 1290, 1291, 1292, 1293, 1294, 1295, 1296, 1297, 1298, 1299, 1300, 1301, 1302, 1303, 1304, 1305, 1306, 1307,	
--	--	--	--	--

		1308, 1309, 1310, 1311/1, 1311/2, 1312/1, 1312/2, 1313, 1318/1, 1319/1, 1320/1, 1321/1, 1322/1, 1323/1, 1324/1, 1325/1, 1326/1, 1327/1, 1328/1, 1329/1, 1330/1, 1331/1, 1332/1, 1333/1, 1334/1, 1335/1, 1336/1, 1337/1, 1338/1, 1339/1, 1340/1, 1341/1, 1342/1, 1343/1, 1344/1, 1345/1, 1346/1, 1347/1, 1348/1, 1349/1, 1350/1, 1351/1, 1352/1, 1353/1, 1354/1, 1355/1, 1356/1, 1357/1, 1358/3, 1358/4, 1359/1, 1360/1, 1361/1, 1362/1, 1363/1, 1364/1, 1365/1, 1366/1, 1367/1, 1368/1, 1369/1, 1370/1, 1371/1, 1372/1, 1373/1, 1374/1, 1375/1, 1376/1, 1377/1, 1378/1, 1379/1, 1380/1, 1381/1, 1382/1, 1383/1, 1384/1, 1385/1, 1386/1, 1387/1, 1388/1, 1389/1, 1390/1, 1391/1, 1392/1, 1393/1, 1394/1, 1395/1, 1396/1, 1397/1, 1398/1, 1399/1, 1400/1, 1401/1, 1402/1, 1403/1, 1404/1, 1405/1, 1406/1, 1407/1, 1408/1, 1409/1, 1410/1, 1411/1, 1412/1, 1413/1, 1414, 1415, 1416, 1417, 1418, 1419, 1420, 1421, 1422, 1423, 1424, 1425, 1426, 1427, 1428, 1429, 1430, 1431, 1432, 1433, 1434, 1435, 1436, 1437, 1438, 1439, 1440, 1441, 1442, 1443, 1444/1, 1477, 1478, 1552, 1553, 1554, 1555, 1556, 1557, 1558, 1559, 1560, 1561, 1562, 1563, 1564, 1565, 1566, 1567, 1568, 1569, 1570, 1571, 1572, 1573, 1574, 1575, 1576, 1577, 1578, 1579, 1580, 1581, 1582, 1583, 1584, 1585, 1586, 1587, 1588, 1589, 1590, 1591, 1592, 1593, 1594, 1595, 1596, 1597, 1598, 1599, 1600, 1601, 1602, 1603, 1604, 1605, 1606, 1607, 1608, 1609, 1610, 1611, 1612, 1613, 1614, 1615, 1616, 1617, 1618, 1619, 1620, 1621, 1622, 1623, 1624, 1625, 1626, 1627, 1628, 1629, 1630, 1631, 1632, 1633, 1634, 1635, 1636, 1637, 1638, 1639, 1640, 1641, 1642, 1643, 1644, 1645, 1646, 1647, 1648, 1649, 1650, 1651, 1652, 1653, 1654, 1655, 1656, 1657, 1658, 1659, 1670, 1671, 1672, 1673, 1674, 1675, 1676, 1677, 1678,	
--	--	--	--

		<p>1679, 1680, 1681, 1682, 1683, 1684, 1685, 1686, 1687, 1688, 1689, 1690, 1691, 1692, 1693, 1694, 1695, 1696, 1697, 1698, 1699, 1700, 1701, 1702, 1703, 1704, 1705, 1706, 1707, 1708, 1709, 1710, 1711, 1712, 1713, 1714, 1715, 1716, 1717, 1718, 1719, 1720, 1721, 1722, 1723, 1724, 1725, 1726, 1727, 1728, 1729, 1730, 1731, 1732, 1733, 1734, 1735, 1736, 1737, 1738, 1739, 1740, 1741, 1742, 1743, 1744, 1745, 1746, 1747, 1748, 1749, 1750, 1751, 1752, 1753, 1754, 1755, 1756, 1757, 1758, 1759, 1760, 1761, 1762, 1763, 1764, 1765, 1766, 1767, 1768, 1769, 1770, 1771, 1772, 1773, 1774, 1775, 1776, 1777, 1779, 1780, 1781, 1782, 1783, 1784, 1785, 1786, 1787, 1788, 1789, 1790, 1791, 1792, 1793, 1794, 1795, 1796, 1797, 1798, 1799, 1800, 1801, 1802, 1803, 1804, 1805, 1806, 1807, 1808, 1809, 1810, 1811, 1812, 1813, 1814, 1815, 1816, 1817, 1818, 1819, 1820, 1821, 1822, 1823, 1824, 1825, 1826, 1827, 1828, 1829, 1830, 1831, 1832, 1833, 1834, 1835, 1836, 1837, 1838, 1839, 1840, 1842, 1844, 1846, 1848, 1850, 1852, 1854, 1856, 1858, 1860, 1862, 1864, 1866, 1868, 1870, 1871, 1872, 1873, 1874, 1875, 1876, 1877, 1878, 1959</p> <p>Gmina Bliżyn Obręb Sorbin: 67, 68, 69, 70, 71, 72, 73, 74, 75, 76, 77, 78, 79, 80, 81, 82, 83, 84, 85, 86, 87, 88, 89, 90, 91, 92, 93, 94, 95, 96, 97, 98, 99, 100, 101, 102, 103, 104, 105, 106, 107, 108, 109, 110, 111, 112, 113, 114, 115, 116, 117, 118, 119, 120, 121, 122, 123, 124, 125, 126, 127, 128, 129, 130, 131, 132, 133, 134, 135, 136, 137, 138, 139, 140, 141, 142, 143, 144, 145, 146, 147, 148, 149, 150, 151, 152, 153, 154, 155, 156, 157, 158, 159, 160, 161, 162, 163, 164, 165, 166, 167, 168, 169, 170, 171, 172, 173, 174, 175, 176, 177, 178, 179, 180, 181, 183, 184, 185, 186, 188, 189, 190, 191, 192, 193, 194,</p>	
--	--	--	--

		<p>195, 196, 197, 198, 199, 200, 201, 202, 203, 204, 205, 206, 207, 208, 209, 210, 211, 212, 213, 214, 216, 218, 220, 222, 224, 226, 228, 230, 232, 235, 237, 239, 242, 245, 248, 251, 254, 257/2, 260, 261, 264, 265, 268, 269, 271, 273, 274, 275, 277, 278, 280, 281, 284, 285, 288, 289, 292, 293, 296, 297, 299, 300, 303, 304, 305, 306, 308, 309, 311/1, 311/2, 312/1, 312/2, 314, 315, 317, 318, 319, 320, 321, 322, 323, 324/1, 324/2, 325, 327, 328, 329, 330, 331, 332, 333, 334, 336, 337, 339, 340, 341/1, 341/2, 342, 343, 344, 345, 347, 348, 349, 350, 351, 352, 353, 354, 355, 356, 357, 358, 359/2, 360, 361, 364, 365, 366, 368, 369, 370, 371, 372, 373, 374, 375, 376, 377, 378, 379, 380, 381, 382, 383, 385, 386, 387, 389/2, 390/2, 391/2, 392/2, 393, 394, 395, 396, 397, 398, 399, 400, 401, 402, 403, 404, 405, 406, 407, 408, 409/2, 410, 411/2, 412, 413, 414, 415, 416, 417, 418, 419, 420, 421/2, 422, 423, 424, 425, 426, 427, 429, 430, 431, 432/2, 433, 434/2, 435, 436, 437, 438, 439, 440, 441, 442, 443, 444, 445, 446, 447, 448, 449, 450, 451/1, 451/2, 452, 455, 457, 458, 459, 460, 461, 462, 463, 464, 465/2, 466/2, 467, 468, 469, 470, 471/2, 472/1, 472/2, 473/2, 474/2, 475, 476, 477, 478, 479, 480, 481, 482, 483/2, 484/2, 485, 486, 487, 489, 490, 491, 493/2, 494, 495, 496, 497, 498, 499/2, 500, 501, 502, 503, 504, 505, 506, 507/1, 508/1, 509, 510, 511, 512, 513, 514, 515, 516, 517, 518, 519, 520/2, 521, 522, 523, 524, 525, 527, 528, 529, 531, 532, 533, 534, 535, 536, 537, 538/2, 539, 540, 541, 542, 543, 544, 545, 546, 547/2, 548, 550, 551, 552, 1048, 1050, 1055, 1070</p> <p>Gmina Bliżyn Obręb Zbrojów: 1, 2, 3/1, 5, 6, 7, 8, 9, 10, 11, 12, 13, 14, 15, 16, 17, 18, 19, 20, 21, 22, 23, 24, 30, 31, 32, 33, 34, 36, 37, 38, 39/2, 40, 41/2, 42, 43, 44, 47, 48, 49, 50, 51, 52, 53, 54, 55, 56, 57, 58, 59, 60, 61, 62, 63, 64, 948</p>	
--	--	--	--

<i>Działania związane z monitoringiem stanu przedmiotów ochrony oraz monitoringiem realizacji celów</i>		
	<p>Ocena stanu zachowania przedmiotu ochrony zgodnie z metodyką przyjętą do celów monitoringu¹⁾ i ocena realizacji założonych celów. Co 6 lat.</p>	<p>Gmina Staporków Obręb Odrowąż: 311, 387, 389, 390, 391, 392, 393, 394, 395, 397/1, 397/2, 398/1, 441, 447, 484/1, 500, 502, 589/2, 589/3, 590/1, 590/2, 605, 624/2</p> <p>Gmina Bliżyn Obręb Gilów: 403/3, 433, 436, 443, 448</p> <p>Gmina Bliżyn Obręb Górki: 850, 851, 852, 853, 854, 855, 856, 857, 858, 859, 860, 861, 862, 863, 864, 865, 866, 867, 868, 869, 870, 871, 872, 873, 874, 875, 876, 886, 887, 888, 889, 890, 891, 893, 905/1, 906, 907, 908, 909, 910, 911, 912, 913, 914, 980/2, 981/1, 981/2, 982/2, 983/2, 984, 987, 988, 989, 990/1, 1003/3, 1004/1, 1005/16, 1006, 1007/1, 1009/1, 1011, 1012, 1019, 1021, 1022, 1023, 1024, 1124/2, 1124/3, 1025, 1026/1, 1027, 1110, 1111, 1125, 1126, 1129, 1151, 1152</p> <p>Gmina Bliżyn Obręb Nowki: 119/1, 120/2, 122/1, 122/2, 121, 123, 124, 130, 132, 133/1, 134/2, 148, 149, 150, 151, 275, 276, 277, 278, 279/1, 279/2, 279/3, 280, 281, 282, 283, 284, 285, 286, 287, 288, 290, 291, 292, 293, 294, 295, 296, 297, 298, 299, 300, 301, 302, 303, 304, 305, 306, 307, 308/1, 308/2, 308/3, 309, 310, 311, 312, 313, 314, 315, 316, 317, 318, 319, 320/1, 320/2, 321, 322, 323/1, 333/1, 325, 326, 327, 328, 329, 330, 331, 332, 335, 336, 337, 338, 339/2, 340, 341, 342, 343, 344, 345/2, 346/1, 348, 349, 350, 351, 352, 353, 354, 355, 356, 357, 358, 359, 360, 361, 362, 363, 364, 365, 366, 367, 368, 369, 370, 371/1, 372/1, 373, 374, 375, 376, 377, 378, 379, 380, 381, 382, 383, 384, 385, 387/1, 388/1, 388/3, 390/1, 391, 392, 394/2, 394/3, 395, 396, 397, 398, 399, 400, 401, 402, 403, 404, 405, 406, 407, 408, 409, 410/1, 410/2, 410/3, 411/1, 411/2, 412, 413, 414, 415, 416, 417, 418, 419, 420, 421, 422, 423,</p> <p>Sprawujący nadzór nad obszarem Natura 2000</p>

		<p>424, 425, 426, 427, 428, 429, 430, 431, 432, 433/1, 434/2, 435, 436, 437, 438, 439, 440, 441, 442, 443, 444/1, 445/1, 446, 447, 448, 449, 450, 451, 452, 453, 455, 456/1, 456/2, 457, 458, 459, 460, 461, 462, 463, 464, 465, 466, 467, 468, 469, 470, 471, 472, 473, 474, 475, 476, 477, 478, 479, 480, 481, 482/1, 484, 485, 486, 487, 488, 489, 490, 491, 492, 493, 494, 495, 496, 497, 498, 499, 500, 501, 502, 503, 504/1, 504/2, 505, 506, 507, 508, 509/1, 510, 511, 512, 513, 514, 515, 516, 518/1, 520, 521, 522, 523, 524, 525, 526, 527, 528, 529, 530, 556, 557, 559, 561, 562</p> <p>Gmina Bliżyn Obręb Odrowążek: 29/1, 31, 32, 33/1, 34, 35, 36, 37, 38/3, 39/1, 40, 41, 43/1, 43/2, 44, 45/1, 47, 48, 49/2, 50, 51, 53/1, 54, 55/2, 56/1, 57, 58, 59, 61/2, 61/3, 63, 64, 65, 66, 67, 69/1, 70, 71, 72/1, 73, 74, 75, 77, 78/1, 80/1, 81/1, 82/1, 83/1, 89/3, 91/1, 93/3, 95/1, 97/1, 99/1, 101/1, 103/1, 105/1, 108/1, 111/1, 114/1, 118/1, 120/4, 123/3, 126, 129/1, 132/1, 139/1, 141/1, 144/1, 147/1, 150/3, 153/1, 156/3, 159/3, 168/1, 171/1, 177/1, 180/1, 183/1, 189/1, 196/3, 200/1, 202/3, 204/1, 206/1, 208/1, 211/1, 214/1, 217/1, 226/3, 229/1, 232/1, 235/1, 241/1, 244/1, 248/1, 251/1, 254/1, 257/1, 260/5, 263/1, 269/1, 275/1, 278/1, 281/3, 284/1, 287/1, 293/1, 296/3, 299/1, 302/3, 305/1, 306/1, 311/1, 314/1, 317/1, 320/1, 323/1, 326/1, 329/1, 332/3, 335/1, 338/1, 341/3, 341/4, 344/1, 347/1, 347/2, 350/3, 352/1, 356/3, 358/1, 362/4, 362/5, 364/1, 366/1, 368/1, 370/1, 372/1, 373, 374, 375, 376/1, 378, 379/2, 380/2, 380/3, 381, 382, 383/1, 384/1, 385/1, 386, 388/1, 389, 390, 391, 392, 393, 394, 395, 396, 397, 398, 399, 400, 401, 402, 403, 404, 405, 406/1, 406/3, 406/6, 407/1, 407/2, 408, 409, 410, 411</p>	
--	--	---	--

			<p>Gmina Bliżyn Obręb Płaczków: 3/1, 4/1910, 7/1906, 10/1903, 12/2, 13/1, 14/1, 15/1, 16/1, 17/1, 216, 235, 236, 237, 238, 239, 240, 241, 242, 243, 244, 247, 248, 249, 251, 254, 255, 256, 257, 258, 261, 262, 264/2, 266, 269/2, 271, 272, 273, 274, 275/1, 275/2, 275/3, 276, 277, 278, 279, 280, 281, 282, 283, 284, 285, 286, 287, 288, 289, 290, 293, 295, 297/1, 297/2, 299/1, 299/2, 299/3, 301, 302, 303, 304, 305, 306, 307, 308, 309, 310, 311, 312, 313, 314, 315, 316, 317, 318, 319, 320, 321, 322, 323, 324, 325, 326, 327, 328, 329, 330, 331, 332, 333, 334, 335, 336, 337, 338, 339, 340/1, 340/2, 341, 342, 343, 344, 345, 346, 347, 348, 349/1, 349/2, 350, 351, 352, 353, 354, 355, 356, 357, 358, 359, 360, 361, 362/1, 362/2, 363, 364, 365, 366, 367, 368, 369, 370, 371, 372, 373, 374, 375, 376, 377, 378, 379, 380, 384, 385, 386, 387, 390, 391, 392, 393, 394, 395, 396, 397, 398, 399, 400, 401, 402, 403, 404, 405, 406, 407, 408, 409, 410, 411, 412/1, 412/2, 413, 414, 419/1, 419/2, 451, 568, 569, 570, 571, 572, 574, 575, 576, 577, 578, 579, 641/1, 682, 683, 684, 685, 687, 688, 689, 690, 691, 692, 693, 694, 696, 697, 698, 699, 700, 701, 702, 703, 704, 705, 706, 707, 708, 709, 710, 711, 712, 713, 714, 715, 716, 717, 718, 719, 720, 721, 722, 723, 725/2, 726, 727, 728, 729, 730, 732, 733, 734, 735, 736, 737, 738, 739, 740, 741, 742, 743, 744/2, 745, 746, 747, 748, 749, 750/3, 750/4, 751, 752/2, 754, 755, 756, 757, 758, 759, 760/2, 761, 762, 775, 776, 777, 778, 779, 789, 790, 791, 792, 793, 797, 829, 830, 831, 832, 833, 834, 835, 836, 837, 838, 839, 840, 841, 842, 843, 844, 845, 846/3, 847/3848, 849, 850, 851, 852/1, 878/2, 853, 854, 855, 856, 857, 859, 860, 861, 862, 863, 864, 865, 866, 867, 868, 869, 871, 873, 874, 875, 877, 879, 880, 881, 882, 883, 884, 885, 886, 887, 888, 889, 890, 891, 892, 893, 894, 895, 896, 897, 900, 901, 902, 903, 904, 905,</p>	
--	--	--	---	--

		906, 907, 908, 909, 911, 912, 913, 914, 915, 916, 917, 918, 919, 920, 921, 922, 923, 924, 925, 926, 927, 928, 929, 930, 931, 932, 933, 934, 935, 936, 937, 938, 939, 940, 941, 942, 943, 944, 945, 946, 947, 948, 952, 953, 954, 955, 956, 957, 958, 959, 960, 961, 964, 965, 966, 967, 968, 969, 970, 971, 972, 973, 974, 975, 976, 977, 978, 979, 980, 981, 982, 987, 988, 989, 990, 991, 992, 993, 994, 995, 996, 997, 998, 999, 1000, 1001, 1002, 1003, 1005, 1006, 1007, 1008, 1009, 1010, 1011, 1012, 1013, 1014, 1015, 1016, 1017, 1018, 1019, 1020, 1021, 1022, 1023, 1024, 1025, 1026, 1027, 1028, 1029, 1030, 1031, 1032, 1033, 1034, 1035, 1039, 1040, 1041, 1042, 1043, 1044, 1045, 1046, 1047, 1048, 1049, 1050, 1051, 1052, 1053, 1054, 1055, 1056, 1057, 1058, 1059, 1060, 1061, 1062, 1063, 1064, 1065, 1066, 1067, 1068, 1069, 1075, 1076, 1077, 1078, 1079, 1081, 1082, 1083, 1084, 1087, 1088, 1210, 1211, 1212, 1213, 1216, 1217, 1218, 1219, 1221, 1222, 1223, 1224, 1225, 1226, 1227, 1228, 1229, 1253, 1254, 1255, 1256, 1257, 1259, 1261/3, 1263, 1265, 1266, 1267, 1268, 1269, 1270, 1271, 1272, 1273, 1274, 1275, 1276, 1277, 1278, 1279, 1280, 1281, 1282, 1283, 1284, 1285, 1286, 1287, 1288, 1289, 1290, 1291, 1292, 1293, 1294, 1295, 1296, 1297, 1298, 1299, 1300, 1301, 1302, 1303, 1304, 1305, 1306, 1307, 1308, 1309, 1310, 1311/1, 1311/2, 1312/1, 1312/2, 1313, 1318/1, 1319/1, 1320/1, 1321/1, 1322/1, 1323/1, 1324/1, 1325/1, 1326/1, 1327/1, 1328/1, 1329/1, 1330/1, 1331/1, 1332/1, 1333/1, 1334/1, 1335/1, 1336/1, 1337/1, 1338/1, 1339/1, 1340/1, 1341/1, 1342/1, 1343/1, 1344/1, 1345/1, 1346/1, 1347/1, 1348/1, 1349/1, 1350/1, 1351/1, 1352/1, 1353/1, 1354/1, 1355/1, 1356/1, 1357/1, 1358/3, 1358/4, 1359/1, 1360/1, 1361/1, 1362/1, 1363/1, 1364/1, 1365/1, 1366/1, 1367/1, 1368/1, 1369/1,	
--	--	---	--

			1370/1, 1371/1, 1372/1, 1373/1, 1374/1, 1375/1, 1376/1, 1377/1, 1378/1, 1379/1, 1380/1, 1381/1, 1382/1, 1383/1, 1384/1, 1385/1, 1386/1, 1387/1, 1388/1, 1389/1, 1390/1, 1391/1, 1392/1, 1393/1, 1394/1, 1395/1, 1396/1, 1397/1, 1398/1, 1399/1, 1400/1, 1401/1, 1402/1, 1403/1, 1404/1, 1405/1, 1406/1, 1407/1, 1408/1, 1409/1, 1410/1, 1411/1, 1412/1, 1413/1, 1414, 1415, 1416, 1417, 1418, 1419, 1420, 1421, 1422, 1423, 1424, 1425, 1426, 1427, 1428, 1429, 1430, 1431, 1432, 1433, 1434, 1435, 1436, 1437, 1438, 1439, 1440, 1441, 1442, 1443, 1444/1, 1477, 1478, 1552, 1553, 1554, 1555, 1556, 1557, 1558 ,1559, 1560, 1561, 1562, 1563, 1564, 1565, 1566, 1567, 1568, 1569, 1570, 1571, 1572, 1573, 1574, 1575, 1576, 1577, 1578, 1579, 1580, 1581, 1582, 1583, 1584, 1585, 1586, 1587, 1588, 1589, 1590, 1591, 1592, 1593, 1594, 1595, 1596, 1597, 1598, 1599, 1600, 1601, 1602, 1603, 1604, 1605, 1606, 1607, 1608, 1609, 1610, 1611, 1612, 1613, 1614, 1615, 1616, 1617, 1618, 1619, 1620, 1621, 1622, 1623, 1624, 1625, 1626, 1627, 1628, 1629, 1630, 1631, 1632, 1633, 1634, 1635, 1636, 1637, 1638, 1639, 1640, 1641, 1642, 1643, 1644, 1645, 1646, 1647, 1648, 1649, 1650, 1651, 1652, 1653, 1654, 1655, 1656, 1657, 1658, 1659, 1670, 1671, 1672, 1673, 1674, 1675, 1676, 1677, 1678, 1679, 1680, 1681, 1682, 1683, 1684, 1685, 1686, 1687, 1688, 1689, 1690, 1691, 1692, 1693, 1694, 1695, 1696, 1697, 1698, 1699, 1700, 1701, 1702, 1703, 1704, 1705, 1706, 1707, 1708, 1709, 1710, 1711, 1712, 1713, 1714, 1715, 1716, 1717, 1718, 1719, 1720, 1721, 1722, 1723, 1724, 1725, 1726, 1727, 1728, 1729, 1730, 1731, 1732, 1733, 1734, 1735, 1736, 1737, 1738, 1739, 1740, 1741, 1742, 1743, 1744, 1745, 1746, 1747, 1748, 1749, 1750, 1751, 1752, 1753,	
--	--	--	--	--

		<p>1754, 1755, 1756, 1757, 1758, 1759, 1760, 1761, 1762, 1763, 1764, 1765, 1766, 1767, 1768, 1769, 1770, 1771, 1772, 1773, 1774, 1775, 1776, 1777, 1779, 1780, 1781, 1782, 1783, 1784, 1785, 1786, 1787, 1788, 1789, 1790, 1791, 1792, 1793, 1794, 1795, 1796, 1797, 1798, 1799, 1800, 1801, 1802, 1803, 1804, 1805, 1806, 1807, 1808, 1809, 1810, 1811, 1812, 1813, 1814, 1815, 1816, 1817, 1818, 1819, 1820, 1821, 1822, 1823, 1824, 1825, 1826, 1827, 1828, 1829, 1830, 1831, 1832, 1833, 1834, 1835, 1836, 1837, 1838, 1839, 1840, 1842, 1844, 1846, 1848, 1850, 1852, 1854, 1856, 1858, 1860, 1862, 1864, 1866, 1868, 1870, 1871, 1872, 1873, 1874, 1875, 1876, 1877, 1878, 1959</p> <p>Gmina Bliżyn Obręb Sorbin: 67, 68, 69, 70, 71, 72, 73, 74, 75, 76, 77, 78, 79, 80, 81, 82, 83, 84, 85, 86, 87, 88, 89, 90, 91, 92, 93, 94, 95, 96, 97, 98, 99, 100, 101, 102, 103, 104, 105, 106, 107, 108, 109, 110, 111, 112, 113, 114, 115, 116, 117, 118, 119, 120, 121, 122, 123, 124, 125, 126, 127, 128, 129, 130, 131, 132, 133, 134, 135, 136, 137, 138, 139, 140, 141, 142, 143, 144, 145, 146, 147, 148, 149, 150, 151, 152, 153, 154, 155, 156, 157, 158, 159, 160, 161, 162, 163, 164, 165, 166, 167, 168, 169, 170, 171, 172, 173, 174, 175, 176, 177, 178, 179, 180, 181, 183, 184, 185, 186, 188, 189, 190, 191, 192, 193, 194, 195, 196, 197, 198, 199, 200, 201, 202, 203, 204, 205, 206, 207, 208, 209, 210, 211, 212, 213, 214, 216, 218, 220, 222, 224, 226, 228, 230, 232, 235, 237, 239, 242, 245, 248, 251, 254, 257/2, 260, 261, 264, 265, 268, 269, 271, 273, 274, 275, 277, 278, 280, 281, 284, 285, 288, 289, 292, 293, 296, 297, 299, 300, 303, 304, 305, 306, 308, 309, 311/1, 311/2, 312/1, 312/2, 314, 315, 317, 318, 319, 320, 321, 322, 323, 324/1, 324/2, 325, 327, 328, 329, 330, 331, 332, 333, 334, 336, 337, 339, 340, 341/1, 341/2, 342,</p>	
--	--	---	--

			<p>343, 344, 345, 347, 348, 349, 350, 351, 352, 353, 354, 355, 356, 357, 358, 359/2, 360, 361, 364, 365, 366, 368, 369, 370, 371, 372, 373, 374, 375, 376, 377, 378, 379, 380, 381, 382, 383, 385, 386, 387, 389/2, 390/2, 391/2, 392/2, 393, 394, 395, 396, 397, 398, 399, 400, 401, 402, 403, 404, 405, 406, 407, 408, 409/2, 410, 411/2, 412, 413, 414, 415, 416, 417, 418, 419, 420, 421/2, 422, 423, 424, 425, 426, 427, 429, 430, 431, 432/2, 433, 434/2, 435, 436, 437, 438, 439, 440, 441, 442, 443, 444, 445, 446, 447, 448, 449, 450, 451/1, 451/2, 452, 455, 457, 458, 459, 460, 461, 462, 463, 464, 465/2, 466/2, 467, 468, 469, 470, 471/2, 472/1, 472/2, 473/2, 474/2, 475, 476, 477, 478, 479, 480, 481, 482, 483/2, 484/2, 485, 486, 487, 489, 490, 491, 493/2, 494, 495, 496, 497, 498, 499/2, 500, 501, 502, 503, 504, 505, 506, 507/1, 508/1, 509, 510, 511, 512, 513, 514, 515, 516, 517, 518, 519, 520/2, 521, 522, 523, 524, 525, 527, 528, 529, 531, 532, 533, 534, 535, 536, 537, 538/2, 539, 540, 541, 542, 543, 544, 545, 546, 547/2, 548, 550, 551, 552, 1048, 1050, 1055, 1070</p> <p>Gmina Bliżyn Obręb Zbrojów: 1, 2, 3/1, 5, 6, 7, 8, 9, 10, 11, 12, 13, 14, 15, 16, 17, 18, 19, 20, 21, 22, 23, 24, 30, 31, 32, 33, 34, 36, 37, 38, 39/2, 40, 41/2, 42, 43, 44, 47, 48, 49, 50, 51, 52, 53, 54, 55, 56, 57, 58, 59, 60, 61, 62, 63, 64, 948</p>	
2.	<p>1065 Przeplatka aurinia <i>Euphydryas (Eurodryas, Hypodryas) aurinia</i></p>	<p><i>Działania związane z ochroną czynną</i></p> <p>Zachowanie siedliska gatunku stanowiącego przedmiot ochrony poprzez ekstensywne użytkowanie kośne, kośno-pastwiskowe, pastwiskowe. (<i>Działanie obligatoryjne</i>)</p>	<p>Gmina Bliżyn Obręb Górki: 986, 987, 988, 989, 990/1, 1007/1, 1027, 1028, 1029, 1030, 1031</p> <p>Gmina Bliżyn Obręb Nowki: 151, 275, 276, 277, 278, 279/1, 279/2, 279/3, 280, 281, 282, 283, 284, 285, 286, 287, 288, 290, 291, 292, 293, 294, 295, 296, 297, 298, 299, 300, 301, 302, 303, 304, 305, 306, 307, 308/1, 308/2, 308/3, 309, 310, 311, 312, 313, 314, 315, 316, 317, 318, 319, 320/1, 320/2, 321, 322, 323/1, 325, 326, 327,</p>	<p>Właściciel lub wykonujący prawa właścicielskie, a w przypadkach gruntów będących w zarządzie Państwowego Gospodarstwa Leśnego Lasy Państwowe właściwy terytorialnie nadleśniczy.</p>

		<p>328, 329, 330, 331, 332, 333/1, 335, 336, 337, 338, 339/2, 426, 427, 428, 429, 430, 431, 432, 433/1, 434/2, 435, 436, 437, 438, 439, 440, 441, 442, 443, 444/1, 445/1, 446, 447, 448, 449, 450, 451, 452, 453, 455, 456/1, 456/2, 457, 458, 459, 460, 461, 462, 463, 464, 465, 466, 467, 468, 469, 470, 559, 561, 562</p> <p>Gmina Stąporków Obręb Odrowąż: 447, 605, 624/2</p> <p>Gmina Bliżyn Obręb Odrowążek: 81/1, 82/1, 83/1, 89/3, 91/1, 93/3, 95/1, 97/1, 99/1, 101/1, 103/1, 105/1, 108/1, 111/1, 114/1, 118/1, 120/4, 123/3, 126, 129/1, 132/1, 139/1, 141/1, 144/1, 147/1, 150/3, 153/1, 156/3, 159/3, 168/1, 171/1, 177/1, 180/1, 183/1, 189/1, 196/3, 200/1, 202/3, 204/1, 206/1, 208/1, 211/1, 214/1, 217/1, 226/3, 229/1, 232/1, 235/1, 241/1, 244/1, 248/1, 251/1, 254/1, 257/1, 260/5, 263/1, 269/1, 275/1, 278/1, 281/3, 284/1, 287/1, 293/1, 296/3, 299/1, 302/3, 305/1, 306/1, 311/1, 314/1, 317/1, 320/1, 323/1, 326/1, 329/1, 332/3, 335/1, 338/1, 341/3, 341/4, 344/1, 347/1, 347/2, 350/3, 352/1, 356/3, 358/1, 362/4, 362/5, 364/1, 366/1, 368/1, 370/1, 372/1, 373, 374, 375, 376/1, 378, 379/2, 380/2, 380/3</p> <p>Gmina Bliżyn Obręb Płaczków: 12/2, 13/1, 14/1, 15/1, 16/1, 17/1, 264/2, 266, 269/2, 271, 272, 273, 274, 275/1, 275/2, 275/3, 276, 277, 278, 279, 280, 281, 282, 283, 284, 285, 286, 287, 288, 289, 290, 293, 295, 297/2, 299/2, 299/3, 301, 302, 303, 304, 305, 306, 307, 308, 309, 310, 311, 312, 313, 314, 315, 316, 317, 318, 319, 320, 321, 322, 323, 324, 325, 326, 327, 328, 329, 330, 331, 332, 333, 334, 335, 336, 337, 338, 339,</p>	
--	--	---	--

		<p>340/1, 340/2, 341, 342, 343, 344, 345, 346, 347, 348, 349/1, 349/2, 350, 351, 352, 353, 354, 355, 356, 357, 358, 359, 360, 361, 362/1, 362/2, 363, 364, 365, 366, 384, 385, 386, 387, 390, 397, 398, 399, 400, 401, 402, 403, 404, 405, 406, 407, 408, 409, 419/2, 641/1, 710, 711, 712, 713, 714, 715, 716, 717, 718, 719, 720, 721, 722, 723, 725/2, 726, 727, 728, 729, 730, 732, 733, 734, 735, 736, 792, 793, 797, 828, 829, 830, 831, 832, 833, 834, 835, 836, 837, 838, 839, 840, 841, 842, 843, 844, 845, 846/3, 847/3, 848, 849, 850, 851, 852/1, 853, 854, 855, 856, 857, 858, 859, 860, 861, 862, 863, 864, 865, 866, 867, 869, 870, 871, 873, 874, 875, 878/2, 879, 880, 881, 882, 883, 884, 885, 886, 887, 888, 889, 890, 891, 892, 893, 894, 895, 896, 897, 901, 903, 904, 905, 906, 907, 908, 909, 911, 912, 913, 914, 915, 916, 917, 918, 919, 920, 921, 922, 923, 924, 925, 926, 927, 928, 929, 930, 1210, 1211, 1212, 1213, 1214, 1215, 1216, 1217, 1218, 1219, 1221, 1222, 1223, 1224, 1225, 1226, 1227, 1228, 1229, 1230, 1231, 1232, 1233, 1234, 1235, 1236, 1237, 1238, 1239, 1240, 1241, 1242, 1243, 1244, 1245, 1246, 1247, 1248, 1249, 1253, 1254, 1255, 1256, 1257, 1258, 1259, 1260, 1261/1, 1261/2, 1261/3, 1262, 1263, 1264, 1265, 1266, 1267, 1268, 1269, 1270, 1271, 1272, 1273, 1274, 1275, 1276, 1277, 1278, 1279, 1280, 1281, 1282, 1283, 1284, 1285, 1286, 1287, 1288, 1289, 1290, 1291, 1292, 1293, 1294, 1295, 1296, 1297, 1298, 1299, 1300, 1301, 1302, 1303, 1304, 1305, 1306, 1307, 1308, 1309, 1310, 1311/1, 1311/2, 1312/1, 1312/2, 1313, 1314/1, 1315/1, 1316/1, 1317/1, 1318/1, 1319/1, 1320/1, 1321/1, 1322/1, 1323/1, 1324/1, 1325/1, 1326/1, 1327/1, 1328/1, 1329/1, 1330/1, 1331/1, 1332/1, 1333/1, 1334/1, 1335/1, 1336/1, 1337/1, 1338/1, 1339/1, 1340/1, 1341/1, 1342/1, 1343/1, 1344/1, 1345/1, 1346/1, 1347/1, 1348/1,</p>	
--	--	--	--

		<p>1349/1, 1350/1, 1351/1, 1352/1, 1353/1, 1354/1, 1355/1, 1356/1, 1357/1, 1358/3, 1358/4, 1359/1, 1360/1, 1361/1, 1362/1, 1363/1, 1364/1, 1365/1, 1366/1, 1367/1, 1368/1, 1369/1, 1370/1, 1371/1, 1372/1, 1373/1 1374/1, 1375/1, 1376/1, 1377/1, 1378/1, 1379/1, 1380/1, 1381/1, 1382/1, 1383/1, 1384/1, 1385/1, 1386/1, 1387/1, 1388/1, 1389/1, 1390/1, 1391/1, 1392/1, 1393/1, 1394/1, 1395/1, 1396/1, 1397/1, 1398/1, 1399/1, 1400/1, 1401/1, 1402/1, 1403/1, 1404/1, 1405/1, 1406/1, 1407/1, 1408/1, 1409/1, 1410/1, 1411/1, 1412/1, 1413/1, 1414, 1415, 1416, 1417, 1418, 1419, 1420, 1421, 1422, 1423, 1424, 1425, 1426, 1427, 1428, 1429, 1430, 1431, 1432, 1433, 1434, 1435, 1436, 1437, 1438, 1439, 1440, 1441, 1442, 1443, 1444/1, 1447, 1448, 1449, 1477, 1478, 1552, 1553, 1554, 1555, 1556, 1557, 1558, 1559, 1560, 1561, 1562, 1563, 1564, 1565, 1566, 1567, 1568, 1569, 1570, 1571, 1572, 1573, 1574, 1575, 1576, 1577, 1578, 1579, 1580, 1581, 1582, 1583, 1584, 1585, 1586, 1587, 1588, 1589, 1590, 1592, 1594, 1678, 1877, 1878, 1959</p> <p>Gmina Bliżyn Obręb Płaczków: 1000, 1001, 1002, 1003, 1005, 1006, 1007, 1008, 1009, 1010, 1011, 1012, 1013, 1014, 1015, 1016, 1017, 1018, 1019, 1020, 1021, 1022, 1023, 1024, 1025, 1026, 1027, 1028, 1029, 1030, 1031, 1032, 1033, 1034, 1035, 1036, 1037, 1038, 1039, 1040, 1041, 1042, 1043, 1044, 1045, 1046, 1047, 1048, 1049, 1050, 1051, 1052, 1053, 1068, 1069, 1073, 1075, 1313, 1616, 1617, 1618, 1619, 1620, 1621, 1622, 1623, 1624, 1625, 1626, 1627, 1628, 1629, 1630, 1631, 1632, 1633, 1634, 1635, 1636, 1637, 1638, 1639, 1640, 1641, 1642, 1643, 1644, 1645, 1646, 1647, 1648, 1649, 1650, 1651, 1652, 1653, 1654, 1655, 1656, 1657,</p>	
--	--	--	--

		<p>1658, 1659, 1670, 1671, 1672, 1673, 1674, 1675, 1676, 1677, 1679, 1680, 1681, 1682, 1683, 1684, 1685, 1686, 1687, 1688, 1689, 1690, 1691, 1692, 1693, 1694, 1695, 1696, 1697, 1698, 1699, 1700, 1701, 1702, 1703, 1704, 1705, 1706, 1707, 1708, 1709, 1710, 1711, 1712, 1713, 1714, 1715, 1716, 1717, 1718, 1719, 1720, 1721, 1722, 1723, 1724, 1725, 1726, 1727, 1728, 1729, 1730, 1731, 1732, 1733, 1734, 1735, 1736, 1737, 1738, 1739, 1740, 1741, 1742, 1743, 1744, 1745, 1746, 1747, 1748, 1749, 1750, 1751, 1752, 1753, 1754, 1755, 1756, 1757, 1758, 1760, 1762, 1764, 419/1, 681, 682, 683, 684, 789, 790, 791, 962, 963, 964, 965, 966, 967, 968, 969, 970, 971, 972, 973, 974, 975, 976, 977, 978, 979, 980, 987, 988, 989, 990, 991, 992, 993, 994, 995, 996, 997, 998, 999</p> <p>Gmina Bliżyn Obręb Sorbin: 271, 274, 277, 281, 285, 289, 293, 297, 300, 304, 305, 306, 309, 312/1, 312/2, 315, 318, 320, 321, 322, 323, 324/1, 324/2, 325, 327, 328, 329, 330, 331, 332, 333, 334, 336, 337, 339, 340, 341/1, 341/2, 342, 343, 344, 345, 347, 348, 349, 350, 351, 352, 353, 354, 355, 356, 357, 358, 359/2, 360, 361, 364, 365, 366, 368, 369, 370, 371, 372, 373, 374, 375, 376, 377, 378, 379, 380, 381, 382, 383, 385, 386, 387, 393, 394, 395, 396, 397, 398, 389/2, 390/2, 391/2, 392/2, 399, 400, 401, 402, 403, 404, 405, 406, 407, 408, 409/2, 410, 411/2, 412, 413, 414, 415, 416, 417, 418, 419, 420, 421/2, 422, 423, 424, 425, 426, 427, 429, 430, 431, 432/2, 433, 434/2, 435, 436, 437, 438, 439, 440, 441, 442, 443, 444, 445, 446, 447, 448, 449, 450, 451/1, 451/2, , 452, 455, 457, 458, 459, 460, 461, 462, 463, 464, 465/2, 466/2, 467, 468, 469, 470, 471/2, 472/1, 472/2, 473/2, 474/2, 475, 476, 477, 478, 479, 480, 481, 482, 483/2, 484/2, 485, 486, 487, 489, 490, 491, 493/2, 494, 495, 496,</p>	
--	--	--	--

			<p>497, 498, 499/2, 500, 501, 502, 503, 504, 505, 506, 507/1, 508/1, 509, 510, 511, 512, 513, 514, 515, 516, 517, 518, 519, 520/2, 521, 522, 523, 524, 525, 527, 528, 529, 531, 532, 533, 534, 535, 536, 537, 538/2, 539, 540, 541, 542, 543, 544, 545, 546, 547/2, 548, 550, 551, 552, 1048, 1055, 1070</p> <p>Gmina Bliżyn Obręb Zbrojów: 1, 2, 3/1, 5, 6, 7, 8, 9, 10, 11, 12, 13, 14, 15, 16, 17, 18, 19, 20, 21, 22, 23, 24,30, 31, 948</p> <p>Nadleśnictwo Suchedniów, Obręb Bliżyn: 7b, 15 h</p>	
	<p>Usuwanie drzew i krzewów z wywiezieniem biomasy. Zredukowanie pokrycie roślinności krzewiastej i drzewiastej do maksymalnie 20% powierzchni siedliska gatunku. (Działanie fakultatywne)</p> <p>Obligatoryjnym elementem niniejszych działań jest usunięcie całej pozyskanej biomasy i jej utylizacja poza granicami obszaru Natura 2000. Roślinność krzewiastą i drzewiastą należy usuwać ręcznie, przy użyciu kos (spalinowych lub ręcznych), ewentualnie maczet lub siekier, przy nasadzie korzeniowej (na wysokości nie większej niż 5 cm ponad gruntem), w sposób możliwie nieuszkodzający występujących w otoczeniu roślin zielnych oraz mszaków.</p> <p>Działanie powinno być realizowane poza obszarem występowania siedlisk przyrodniczych 4030, 6230, 6410 pokrywającym się ze stanowiskami <i>Euphydryas aurinia</i>, jeżeli zostaną wdrożone przewidziane dla tych siedlisk działania fakultatywne. W razie potrzeb.</p>	<p>Gmina Bliżyn Obręb Górki: 986, 987, 988, 989, 990/1, 1007/1, 1027, 1028, 1029, 1030, 1031</p> <p>Gmina Bliżyn Obręb Nowki: 151, 275, 276, 277, 278, 279/1, 279/2, 279/3, 280, 281, 282, 283, 284, 285, 286, 287, 288, 290, 291, 292, 293, 294, 295, 296, 297, 298, 299, 300, 301, 302, 303, 304, 305, 306, 307, 308/1, 308/2, 308/3, 309, 310, 311, 312, 313, 314, 315, 316, 317, 318, 319, 320/1, 320/2, 321, 322, 323/1, 325, 326, 327, 328, 329, 330, 331, 332, 333/1, 335, 336, 337, 338, 339/2, 426, 427, 428, 429, 430, 431, 432, 433/1, 434/2, 435, 436, 437, 438, 439, 440, 441, 442, 443, 444/1, 445/1, 446, 447, 448, 449, 450, 451, 452, 453, 455, 456/1, 456/2, 457, 458, 459, 460, 461, 462, 463, 464, 465, 466, 467, 468, 469, 470, 559, 561, 562</p> <p>Gmina Staporków Obręb Odrowąż: 447, 605, 624/2</p> <p>Gmina Bliżyn Obręb Odrowążek: 81/1, 82/1, 83/1, 89/3, 91/1, 93/3, 95/1, 97/1, 99/1, 101/1, 103/1, 105/1, 108/1, 111/1, 114/1, 118/1, 120/4, 123/3, 126, 129/1, 132/1, 139/1, 141/1, 144/1, 147/1, 150/3, 153/1, 156/3, 159/3, 168/1, 171/1, 177/1, 180/1, 183/1, 189/1,</p>	<p>Właściciel lub wykonujący prawa właścicielskie samodzielnie albo na podstawie porozumienia zawartego z organem sprawującym nadzór nad obszarem Natura 2000 lub bezpośrednio sprawujący nadzór nad obszarem Natura 2000, a w przypadkach gruntów będących w zarządzie Państwowego Gospodarstwa Leśnego Lasy Państwowe właściwy terytorialnie nadleśniczy.</p>	

		<p>196/3, 200/1, 202/3, 204/1, 206/1, 208/1, 211/1, 214/1, 217/1, 226/3, 229/1, 232/1, 235/1, 241/1, 244/1, 248/1, 251/1, 254/1, 257/1, 260/5, 263/1, 269/1, 275/1, 278/1, 281/3, 284/1, 287/1, 293/1, 296/3, 299/1, 302/3, 305/1, 306/1, 311/1, 314/1, 317/1, 320/1, 323/1, 326/1, 329/1, 332/3, 335/1, 338/1, 341/3, 341/4, 344/1, 347/1, 347/2, 350/3, 352/1, 356/3, 358/1, 362/4, 362/5, 364/1, 366/1, 368/1, 370/1, 372/1, 373, 374, 375, 376/1, 378, 379/2, 380/2, 380/3</p> <p>Gmina Bliżyn Obręb Płaczków: 12/2, 13/1, 14/1, 15/1, 16/1, 17/1, 264/2, 266, 269/2, 271, 272, 273, 274, 275/1, 275/2, 275/3, 276, 277, 278, 279, 280, 281, 282, 283, 284, 285, 286, 287, 288, 289, 290, 293, 295, 297/2, 299/2, 299/3, 301, 302, 303, 304, 305, 306, 307, 308, 309, 310, 311, 312, 313, 314, 315, 316, 317, 318, 319, 320, 321, 322, 323, 324, 325, 326, 327, 328, 329, 330, 331, 332, 333, 334, 335, 336, 337, 338, 339, 340/1, 340/2, 341, 342, 343, 344, 345, 346, 347, 348, 349/1, 349/2, 350, 351, 352, 353, 354, 355, 356, 357, 358, 359, 360, 361, 362/1, 362/2, 363, 364, 365, 366, 384, 385, 386, 387, 390, 397, 398, 399, 400, 401, 402, 403, 404, 405, 406, 407, 408, 409, 419/2, 641/1, 710, 711, 712, 713, 714, 715, 716, 717, 718, 719, 720, 721, 722, 723, 725/2, 726, 727, 728, 729, 730, 732, 733, 734, 735, 736, 792, 793, 797, 828, 829, 830, 831, 832, 833, 834, 835, 836, 837, 838, 839, 840, 841, 842, 843, 844, 845, 846/3, 847/3, 848, 849, 850, 851, 852/1, 853, 854, 855, 856, 857, 858, 859, 860, 861, 862, 863, 864, 865, 866, 867, 869, 870, 871, 873, 874, 875, 878/2, 879, 880, 881, 882, 883, 884, 885, 886, 887, 888, 889, 890, 891, 892, 893, 894, 895, 896, 897, 901, 903, 904, 905, 906, 907, 908, 909, 911, 912, 913, 914, 915, 916, 917, 918, 919, 920, 921, 922, 923,</p>	
--	--	--	--

		<p>924, 925, 926, 927, 928, 929, 930, 1210, 1211, 1212, 1213, 1214, 1215, 1216, 1217, 1218, 1219, 1221, 1222, 1223, 1224, 1225, 1226, 1227, 1228, 1229, 1230, 1231, 1232, 1233, 1234, 1235, 1236, 1237, 1238, 1239, 1240, 1241,1242, 1243, 1244, 1245, 1246, 1247, 1248, 1249, 1253,1254, 1255, 1256, 1257, 1258, 1259, 1260, 1261/1, 1261/2, 1261/3, 1262, 1263, 1264, 1265, 1266, 1267, 1268, 1269, 1270, 1271, 1272, 1273, 1274, 1275, 1276, 1277, 1278, 1279, 1280, 1281, 1282, 1283, 1284, 1285, 1286, 1287, 1288, 1289, 1290, 1291, 1292, 1293, 1294, 1295, 1296, 1297, 1298, 1299, 1300, 1301, 1302, 1303, 1304, 1305, 1306, 1307, 1308, 1309, 1310, 1311/1, 1311/2, 1312/1, 1312/2, 1313, 1314/1, 1315/1, 1316/1, 1317/1, 1318/1, 1319/1, 1320/1, 1321/1, 1322/1, 1323/1, 1324/1, 1325/1, 1326/1, 1327/1, 1328/1, 1329/1, 1330/1, 1331/1, 1332/1, 1333/1, 1334/1, 1335/1, 1336/1, 1337/1, 1338/1, 1339/1, 1340/1, 1341/1, 1342/1, 1343/1, 1344/1, 1345/1, 1346/1, 1347/1, 1348/1, 1349/1, 1350/1, 1351/1, 1352/1, 1353/1, 1354/1, 1355/1, 1356/1, 1357/1, 1358/3, 1358/4, 1359/1, 1360/1, 1361/1, 1362/1, 1363/1, 1364/1, 1365/1, 1366/1, 1367/1, 1368/1, 1369/1, 1370/1, 1371/1, 1372/1, 1373/1 1374/1, 1375/1, 1376/1, 1377/1, 1378/1, 1379/1, 1380/1, 1381/1, 1382/1, 1383/1, 1384/1, 1385/1, 1386/1, 1387/1, 1388/1, 1389/1, 1390/1, 1391/1, 1392/1, 1393/1, 1394/1, 1395/1, 1396/1, 1397/1, 1398/1, 1399/1, 1400/1, 1401/1, 1402/1, 1403/1, 1404/1, 1405/1, 1406/1, 1407/1, 1408/1, 1409/1, 1410/1, 1411/1, 1412/1, 1413/1, 1414, 1415, 1416, 1417, 1418, 1419, 1420, 1421, 1422, 1423, 1424, 1425, 1426, 1427, 1428, 1429, 1430, 1431, 1432, 1433, 1434, 1435, 1436, 1437, 1438, 1439,1440, 1441, 1442, 1443, 1444/1, 1447, 1448, 1449, 1477, 1478, 1552, 1553, 1554, 1555,</p>	
--	--	--	--

			<p>1556, 1557, 1558, 1559, 1560, 1561, 1562, 1563, 1564, 1565, 1566, 1567, 1568, 1569, 1570, 1571, 1572, 1573, 1574, 1575, 1576, 1577, 1578, 1579, 1580, 1581, 1582, 1583, 1584, 1585, 1586, 1587, 1588, 1589, 1590, 1592, 1594, 1678, 1877, 1878, 1959</p> <p>Gmina Bliżyn Obręb Płaczków:</p> <p>1000, 1001, 1002, 1003, 1005, 1006, 1007, 1008, 1009, 1010, 1011, 1012, 1013, 1014, 1015, 1016, 1017, 1018, 1019, 1020, 1021, 1022, 1023, 1024, 1025, 1026, 1027, 1028, 1029, 1030, 1031, 1032, 1033, 1034, 1035, 1036, 1037, 1038, 1039, 1040, 1041, 1042, 1043, 1044, 1045, 1046, 1047, 1048, 1049, 1050, 1051, 1052, 1053, 1068, 1069, 1073, 1075, 1313, 1616, 1617, 1618, 1619, 1620, 1621, 1622, 1623, 1624, 1625, 1626, 1627, 1628, 1629, 1630, 1631, 1632, 1633, 1634, 1635, 1636, 1637, 1638, 1639, 1640, 1641, 1642, 1643, 1644, 1645, 1646, 1647, 1648, 1649, 1650, 1651, 1652, 1653, 1654, 1655, 1656, 1657, 1658, 1659, 1670, 1671, 1672, 1673, 1674, 1675, 1676, 1677, 1679, 1680, 1681, 1682, 1683, 1684, 1685, 1686, 1687, 1688, 1689, 1690, 1691, 1692, 1693, 1694, 1695, 1696, 1697, 1698, 1699, 1700, 1701, 1702, 1703, 1704, 1705, 1706, 1707, 1708, 1709, 1710, 1711, 1712, 1713, 1714, 1715, 1716, 1717, 1718, 1719, 1720, 1721, 1722, 1723, 1724, 1725, 1726, 1727, 1728, 1729, 1730, 1731, 1732, 1733, 1734, 1735, 1736, 1737, 1738, 1739, 1740, 1741, 1742, 1743, 1744, 1745, 1746, 1747, 1748, 1749, 1750, 1751, 1752, 1753, 1754, 1755, 1756, 1757, 1758, 1760, 1762, 1764, 419/1, 681, 682, 683, 684, 789, 790, 791, 962, 963, 964, 965, 966, 967, 968, 969, 970, 971, 972, 973, 974, 975, 976, 977, 978, 979, 980, 987, 988, 989, 990, 991, 992, 993, 994, 995, 996, 997, 998, 999</p>	
--	--	--	--	--

			<p>Gmina Bliżyn Obręb Sorbin: 271, 274, 277, 281, 285, 289, 293, 297, 300, 304, 305, 306, 309, 312/1, 312/2, 315, 318, 320, 321, 322, 323, 324/1, 324/2, 325, 327, 328, 329, 330, 331, 332, 333, 334, 336, 337, 339, 340, 341/1, 341/2, 342, 343, 344, 345, 347, 348, 349, 350, 351, 352, 353, 354, 355, 356, 357, 358, 359/2, 360, 361, 364, 365, 366, 368, 369, 370, 371, 372, 373, 374, 375, 376, 377, 378, 379, 380, 381, 382, 383, 385, 386, 387, 393, 394, 395, 396, 397, 398, 389/2, 390/2, 391/2, 392/2, 399, 400, 401, 402, 403, 404, 405, 406, 407, 408, 409/2, 410, 411/2, 412, 413, 414, 415, 416, 417, 418, 419, 420, 421/2, 422, 423, 424, 425, 426, 427, 429, 430, 431, 432/2, 433, 434/2, 435, 436, 437, 438, 439, 440, 441, 442, 443, 444, 445, 446, 447, 448, 449, 450, 451/1, 451/2, , 452, 455, 457, 458, 459, 460, 461, 462, 463, 464, 465/2, 466/2, 467, 468, 469, 470, 471/2, 472/1, 472/2, 473/2, 474/2, 475, 476, 477, 478, 479, 480, 481, 482, 483/2, 484/2, 485, 486, 487, 489, 490, 491, 493/2, 494, 495, 496, 497, 498, 499/2, 500, 501, 502, 503, 504, 505, 506, 507/1, 508/1, 509, 510, 511, 512, 513, 514, 515, 516, 517, 518, 519, 520/2, 521, 522, 523, 524, 525, 527, 528, 529, 531, 532, 533, 534, 535, 536, 537, 538/2, 539, 540, 541, 542, 543, 544, 545, 546, 547/2, 548, 550, 551, 552, 1048, 1055, 1070</p> <p>Gmina Bliżyn Obręb Zbrojów: 1, 2, 3/1, 5, 6, 7, 8, 9, 10, 11, 12, 13, 14, 15, 16, 17, 18, 19, 20, 21, 22, 23, 24,30, 31, 948</p> <p>Nadleśnictwo Suchedniów, Obręb Bliżyn: 7b, 15h.</p>	
--	--	--	--	--

		<p>Koszenie z wywiezieniem biomasy Zabieg koszenia należy przeprowadzić w okresie od 15 września do 31 października. Koszenie ręczne z oznaczeniem miejsc występowania larw. , Dopuszcza się pozostawienie 15-20 % powierzchni nieskoszonej. Pokos należy wykonywać na wysokości 10-15 cm ponad gruntem. Usunięcie pozyskanej biomasy po uprzednim wysuszeniu siana, w terminie nie dłuższym niż 2 tygodnie od pokosu. Działanie coroczne lub w co drugim roku. <i>(Działanie fakulatatywne</i></p>	<p>Gmina Bliżyn Obręb Górki: 986, 987, 988, 989, 990/1, 1007/1, 1027, 1028, 1029, 1030, 1031</p> <p>Gmina Bliżyn Obręb Nowki: 151, 275, 276, 277, 278, 279/1, 279/2, 279/3, 280, 281, 282, 283, 284, 285, 286, 287, 288, 290, 291, 292, 293, 294, 295, 296, 297, 298, 299, 300, 301, 302, 303, 304, 305, 306, 307, 308/1, 308/2, 308/3, 309, 310, 311, 312, 313, 314, 315, 316, 317, 318, 319, 320/1, 320/2, 321, 322, 323/1, 325, 326, 327, 328, 329, 330, 331, 332, 333/1, 335, 336, 337, 338, 339/2, 426, 427, 428, 429, 430, 431, 432, 433/1, 434/2, 435, 436, 437, 438, 439, 440, 441, 442, 443, 444/1, 445/1, 446, 447, 448, 449, 450, 451, 452, 453, 455, 456/1, 456/2, 457, 458, 459, 460, 461, 462, 463, 464, 465, 466, 467, 468, 469, 470, 559, 561, 562</p> <p>Gmina Stąporków Obręb Odrowąż: 447, 605, 624/2</p> <p>Gmina Bliżyn Obręb Odrowążek: 81/1, 82/1, 83/1, 89/3, 91/1, 93/3, 95/1, 97/1, 99/1, 101/1, 103/1, 105/1, 108/1, 111/1, 114/1, 118/1, 120/4, 123/3, 126, 129/1, 132/1, 139/1, 141/1, 144/1, 147/1, 150/3, 153/1, 156/3, 159/3, 168/1, 171/1, 177/1, 180/1, 183/1, 189/1, 196/3, 200/1, 202/3, 204/1, 206/1, 208/1, 211/1, 214/1, 217/1, 226/3, 229/1, 232/1, 235/1, 241/1, 244/1, 248/1, 251/1, 254/1, 257/1, 260/5, 263/1, 269/1, 275/1, 278/1, 281/3, 284/1, 287/1, 293/1, 296/3, 299/1, 302/3, 305/1, 306/1, 311/1, 314/1, 317/1, 320/1, 323/1, 326/1, 329/1, 332/3, 335/1, 338/1, 341/3, 341/4, 344/1, 347/1, 347/2, 350/3, 352/1, 356/3, 358/1, 362/4, 362/5, 364/1, 366/1, 368/1, 370/1, 372/1, 373, 374, 375, 376/1, 378, 379/2, 380/2, 380/3</p>	<p>Właściciel lub wykonujący prawa właścicielskie na podstawie zobowiązania podjętego w związku z korzystaniem z programów wsparcia z tytułu obniżenia dochodowości albo na podstawie porozumienia zawartego z organem sprawującym nadzór nad obszarem Natura 2000 lub właściwy terytorialnie nadleśniczy lub bezpośrednio sprawujący nadzór nad obszarem Natura 2000</p>
--	--	---	---	---

			<p>Gmina Bliżyn Obręb Płaczków: 12/2, 13/1, 14/1, 15/1, 16/1, 17/1, 264/2, 266, 269/2, 271, 272, 273, 274, 275/1, 275/2, 275/3, 276, 277, 278, 279, 280, 281, 282, 283, 284, 285, 286, 287, 288, 289, 290, 293, 295, 297/2, 299/2, 299/3, 301, 302, 303, 304, 305, 306, 307, 308, 309, 310, 311, 312, 313, 314, 315, 316, 317, 318, 319, 320, 321, 322, 323, 324, 325, 326, 327, 328, 329, 330, 331, 332, 333, 334, 335, 336, 337, 338, 339, 340/1, 340/2, 341, 342, 343, 344, 345, 346, 347, 348, 349/1, 349/2, 350, 351, 352, 353, 354, 355, 356, 357, 358, 359, 360, 361, 362/1, 362/2, 363, 364, 365, 366, 384, 385, 386, 387, 390, 397, 398, 399, 400, 401, 402, 403, 404, 405, 406, 407, 408, 409, 419/2, 641/1, 710, 711, 712, 713, 714, 715, 716, 717, 718, 719, 720, 721, 722, 723, 725/2, 726, 727, 728, 729, 730, 732, 733, 734, 735, 736, 792, 793, 797, 828, 829, 830, 831, 832, 833, 834, 835, 836, 837, 838, 839, 840, 841, 842, 843, 844, 845, 846/3, 847/3, 848, 849, 850, 851, 852/1, 853, 854, 855, 856, 857, 858, 859, 860, 861, 862, 863, 864, 865, 866, 867, 869, 870, 871, 873, 874, 875, 878/2, 879, 880, 881, 882, 883, 884, 885, 886, 887, 888, 889, 890, 891, 892, 893, 894, 895, 896, 897, 901, 903, 904, 905, 906, 907, 908, 909, 911, 912, 913, 914, 915, 916, 917, 918, 919, 920, 921, 922, 923, 924, 925, 926, 927, 928, 929, 930, 1210, 1211, 1212, 1213, 1214, 1215, 1216, 1217, 1218, 1219, 1221, 1222, 1223, 1224, 1225, 1226, 1227, 1228, 1229, 1230, 1231, 1232, 1233, 1234, 1235, 1236, 1237, 1238, 1239, 1240, 1241, 1242, 1243, 1244, 1245, 1246, 1247, 1248, 1249, 1253, 1254, 1255, 1256, 1257, 1258, 1259, 1260, 1261/1, 1261/2, 1261/3, 1262, 1263, 1264, 1265, 1266, 1267, 1268, 1269, 1270, 1271, 1272, 1273, 1274, 1275, 1276, 1277, 1278, 1279, 1280, 1281, 1282, 1283, 1284, 1285, 1286, 1287, 1288, 1289, 1290,</p>	
--	--	--	---	--

		<p>1291, 1292, 1293, 1294, 1295, 1296, 1297, 1298, 1299, 1300, 1301, 1302, 1303, 1304, 1305, 1306, 1307, 1308, 1309, 1310, 1311/1, 1311/2, 1312/1, 1312/2, 1313, 1314/1, 1315/1, 1316/1, 1317/1, 1318/1, 1319/1, 1320/1, 1321/1, 1322/1, 1323/1, 1324/1, 1325/1, 1326/1, 1327/1, 1328/1, 1329/1, 1330/1, 1331/1, 1332/1, 1333/1, 1334/1, 1335/1, 1336/1, 1337/1, 1338/1, 1339/1, 1340/1, 1341/1, 1342/1, 1343/1, 1344/1, 1345/1, 1346/1, 1347/1, 1348/1, 1349/1, 1350/1, 1351/1, 1352/1, 1353/1, 1354/1, 1355/1, 1356/1, 1357/1, 1358/3, 1358/4, 1359/1, 1360/1, 1361/1, 1362/1, 1363/1, 1364/1, 1365/1, 1366/1, 1367/1, 1368/1, 1369/1, 1370/1, 1371/1, 1372/1, 1373/1, 1374/1, 1375/1, 1376/1, 1377/1, 1378/1, 1379/1, 1380/1, 1381/1, 1382/1, 1383/1, 1384/1, 1385/1, 1386/1, 1387/1, 1388/1, 1389/1, 1390/1, 1391/1, 1392/1, 1393/1, 1394/1, 1395/1, 1396/1, 1397/1, 1398/1, 1399/1, 1400/1, 1401/1, 1402/1, 1403/1, 1404/1, 1405/1, 1406/1, 1407/1, 1408/1, 1409/1, 1410/1, 1411/1, 1412/1, 1413/1, 1414, 1415, 1416, 1417, 1418, 1419, 1420, 1421, 1422, 1423, 1424, 1425, 1426, 1427, 1428, 1429, 1430, 1431, 1432, 1433, 1434, 1435, 1436, 1437, 1438, 1439, 1440, 1441, 1442, 1443, 1444/1, 1447, 1448, 1449, 1477, 1478, 1552, 1553, 1554, 1555, 1556, 1557, 1558, 1559, 1560, 1561, 1562, 1563, 1564, 1565, 1566, 1567, 1568, 1569, 1570, 1571, 1572, 1573, 1574, 1575, 1576, 1577, 1578, 1579, 1580, 1581, 1582, 1583, 1584, 1585, 1586, 1587, 1588, 1589, 1590, 1592, 1594, 1678, 1877, 1878, 1959</p> <p>Gmina Bliżyn Obręb Płaczków: 1000, 1001, 1002, 1003, 1005, 1006, 1007, 1008, 1009, 1010, 1011, 1012, 1013, 1014, 1015, 1016, 1017, 1018, 1019, 1020, 1021, 1022, 1023, 1024, 1025, 1026, 1027, 1028, 1029, 1030, 1031, 1032, 1033, 1034, 1035,</p>	
--	--	---	--

		<p>1036, 1037, 1038, 1039, 1040, 1041, 1042, 1043, 1044, 1045, 1046, 1047, 1048, 1049, 1050, 1051, 1052, 1053, 1068, 1069, 1073, 1075, 1313, 1616, 1617, 1618, 1619, 1620, 1621, 1622, 1623, 1624, 1625, 1626, 1627, 1628, 1629, 1630, 1631, 1632, 1633, 1634, 1635, 1636, 1637, 1638, 1639, 1640, 1641, 1642, 1643, 1644, 1645, 1646, 1647, 1648, 1649, 1650, 1651, 1652, 1653, 1654, 1655, 1656, 1657, 1658, 1659, 1670, 1671, 1672, 1673, 1674, 1675, 1676, 1677, 1679, 1680, 1681, 1682, 1683, 1684, 1685, 1686, 1687, 1688, 1689, 1690, 1691, 1692, 1693, 1694, 1695, 1696, 1697, 1698, 1699, 1700, 1701, 1702, 1703, 1704, 1705, 1706, 1707, 1708, 1709, 1710, 1711, 1712, 1713, 1714, 1715, 1716, 1717, 1718, 1719, 1720, 1721, 1722, 1723, 1724, 1725, 1726, 1727, 1728, 1729, 1730, 1731, 1732, 1733, 1734, 1735, 1736, 1737, 1738, 1739, 1740, 1741, 1742, 1743, 1744, 1745, 1746, 1747, 1748, 1749, 1750, 1751, 1752, 1753, 1754, 1755, 1756, 1757, 1758, 1760, 1762, 1764, 419/1, 681, 682, 683, 684, 789, 790, 791, 962, 963, 964, 965, 966, 967, 968, 969, 970, 971, 972, 973, 974, 975, 976, 977, 978, 979, 980, 987, 988, 989, 990, 991, 992, 993, 994, 995, 996, 997, 998, 999</p> <p>Gmina Bliżyn Obręb Sorbin: 271, 274, 277, 281, 285, 289, 293, 297, 300, 304, 305, 306, 309, 312/1, 312/2, 315, 318, 320, 321, 322, 323, 324/1, 324/2, 325, 327, 328, 329, 330, 331, 332, 333, 334, 336, 337, 339, 340, 341/1, 341/2, 342, 343, 344, 345, 347, 348, 349, 350, 351, 352, 353, 354, 355, 356, 357, 358, 359/2, 360, 361, 364, 365, 366, 368, 369, 370, 371, 372, 373, 374, 375, 376, 377, 378, 379, 380, 381, 382, 383, 385, 386, 387, 393, 394, 395, 396, 397, 398, 389/2, 390/2, 391/2, 392/2, 399, 400, 401, 402, 403, 404, 405, 406, 407, 408, 409/2, 410, 411/2, 412,</p>	
--	--	--	--

			<p>413, 414, 415, 416, 417, 418, 419, 420, 421/2, 422, 423, 424, 425, 426, 427, 429, 430, 431, 432/2, 433, 434/2, 435, 436, 437, 438, 439, 440, 441, 442, 443, 444, 445, 446, 447, 448, 449, 450, 451/1, 451/2, , 452, 455, 457, 458, 459, 460, 461, 462, 463, 464, 465/2, 466/2, 467, 468, 469, 470, 471/2, 472/1, 472/2, 473/2, 474/2, 475, 476, 477, 478, 479, 480, 481, 482, 483/2, 484/2, 485, 486, 487, 489, 490, 491, 493/2, 494, 495, 496, 497, 498, 499/2, 500, 501, 502, 503, 504, 505, 506, 507/1, 508/1, 509, 510, 511, 512, 513, 514, 515, 516, 517, 518, 519, 520/2, 521, 522, 523, 524, 525, 527, 528, 529, 531, 532, 533, 534, 535, 536, 537, 538/2, 539, 540, 541, 542, 543, 544, 545, 546, 547/2, 548, 550, 551, 552, 1048, 1055, 1070</p> <p>Gmina Bliżyn Obręb Zbrojów: 1, 2, 3/1, 5, 6, 7, 8, 9, 10, 11, 12, 13, 14, 15, 16, 17, 18, 19, 20, 21, 22, 23, 24,30, 31, 948</p> <p>Nadleśnictwo Suchedniów, Obręb Bliżyn: 7b, 15 h</p>	
<i>Działania związane z monitoringiem stanu przedmiotów ochrony oraz monitoringiem realizacji celów</i>				
	<p>Ocena stanu zachowania przedmiotu ochrony zgodnie z metodyką przyjętą do celów monitoringu¹⁾ i ocena realizacji założonych celów Co 3 lata.</p>		<p>Gmina Bliżyn Obręb Górki: 986, 987, 988, 989, 990/1, 1007/1, 1027, 1028, 1029, 1030, 1031</p> <p>Gmina Bliżyn Obręb Nowki: 151, 275, 276, 277, 278, 279/1, 279/2, 279/3, 280, 281, 282, 283, 284, 285, 286, 287, 288, 290, 291, 292, 293, 294, 295, 296, 297, 298, 299, 300, 301, 302, 303, 304, 305, 306, 307, 308/1, 308/2, 308/3, 309, 310, 311, 312, 313, 314, 315, 316, 317, 318, 319, 320/1, 320/2, 321, 322, 323/1, 325, 326, 327, 328, 329, 330, 331, 332, 333/1, 335, 336, 337, 338, 339/2, 426, 427, 428, 429, 430, 431, 432, 433/1, 434/2, 435, 436, 437, 438, 439, 440, 441, 442, 443, 444/1, 445/1, 446, 447, 448, 449, 450, 451, 452, 453, 455, 456/1, 456/2, 457, 458, 459, 460, 461, 462, 463, 464, 465, 466, 467, 468, 469, 470, 559, 561, 562</p>	<p>Sprawujący nadzór nad obszarem Natura 2000</p>

			<p>Gmina Stąporków Obręb Odrowąż: 447, 605, 624/2</p> <p>Gmina Bliżyn Obręb Odrowążek: 81/1, 82/1, 83/1, 89/3, 91/1, 93/3, 95/1, 97/1, 99/1, 101/1, 103/1, 105/1, 108/1, 111/1, 114/1, 118/1, 120/4, 123/3, 126, 129/1, 132/1, 139/1, 141/1, 144/1, 147/1, 150/3, 153/1, 156/3, 159/3, 168/1, 171/1, 177/1, 180/1, 183/1, 189/1, 196/3, 200/1, 202/3, 204/1, 206/1, 208/1, 211/1, 214/1, 217/1, 226/3, 229/1, 232/1, 235/1, 241/1, 244/1, 248/1, 251/1, 254/1, 257/1, 260/5, 263/1, 269/1, 275/1, 278/1, 281/3, 284/1, 287/1, 293/1, 296/3, 299/1, 302/3, 305/1, 306/1, 311/1, 314/1, 317/1, 320/1, 323/1, 326/1, 329/1, 332/3, 335/1, 338/1, 341/3, 341/4, 344/1, 347/1, 347/2, 350/3, 352/1, 356/3, 358/1, 362/4, 362/5, 364/1, 366/1, 368/1, 370/1, 372/1, 373, 374, 375, 376/1, 378, 379/2, 380/2, 380/3</p> <p>Gmina Bliżyn Obręb Płaczków: 12/2, 13/1, 14/1, 15/1, 16/1, 17/1, 264/2, 266, 269/2, 271, 272, 273, 274, 275/1, 275/2, 275/3, 276, 277, 278, 279, 280, 281, 282, 283, 284, 285, 286, 287, 288, 289, 290, 293, 295, 297/2, 299/2, 299/3, 301, 302, 303, 304, 305, 306, 307, 308, 309, 310, 311, 312, 313, 314, 315, 316, 317, 318, 319, 320, 321, 322, 323, 324, 325, 326, 327, 328, 329, 330, 331, 332, 333, 334, 335, 336, 337, 338, 339, 340/1, 340/2, 341, 342, 343, 344, 345, 346, 347, 348, 349/1, 349/2, 350, 351, 352, 353, 354, 355, 356, 357, 358, 359, 360, 361, 362/1, 362/2, 363, 364, 365, 366, 384, 385, 386, 387, 390, 397, 398, 399, 400, 401, 402, 403, 404, 405, 406, 407, 408, 409, 419/2, 641/1, 710, 711, 712, 713, 714, 715, 716, 717, 718, 719, 720, 721, 722, 723, 725/2, 726, 727, 728, 729, 730,</p>	
--	--	--	--	--

			732, 733, 734, 735, 736, 792, 793, 797, 828, 829, 830, 831, 832, 833, 834, 835, 836, 837, 838, 839, 840, 841, 842, 843, 844, 845, 846/3, 847/3, 848, 849, 850, 851, 852/1, 853, 854, 855, 856, 857, 858, 859, 860, 861, 862, 863, 864, 865, 866, 867, 869, 870, 871, 873, 874, 875, 878/2, 879, 880, 881, 882, 883, 884, 885, 886, 887, 888, 889, 890, 891, 892, 893, 894, 895, 896, 897, 901, 903, 904, 905, 906, 907, 908, 909, 911, 912, 913, 914, 915, 916, 917, 918, 919, 920, 921, 922, 923, 924, 925, 926, 927, 928, 929, 930, 1210, 1211, 1212, 1213, 1214, 1215, 1216, 1217, 1218, 1219, 1221, 1222, 1223, 1224, 1225, 1226, 1227, 1228, 1229, 1230, 1231, 1232, 1233, 1234, 1235, 1236, 1237, 1238, 1239, 1240, 1241, 1242, 1243, 1244, 1245, 1246, 1247, 1248, 1249, 1253, 1254, 1255, 1256, 1257, 1258, 1259, 1260, 1261/1, 1261/2, 1261/3, 1262, 1263, 1264, 1265, 1266, 1267, 1268, 1269, 1270, 1271, 1272, 1273, 1274, 1275, 1276, 1277, 1278, 1279, 1280, 1281, 1282, 1283, 1284, 1285, 1286, 1287, 1288, 1289, 1290, 1291, 1292, 1293, 1294, 1295, 1296, 1297, 1298, 1299, 1300, 1301, 1302, 1303, 1304, 1305, 1306, 1307, 1308, 1309, 1310, 1311/1, 1311/2, 1312/1, 1312/2, 1313, 1314/1, 1315/1, 1316/1, 1317/1, 1318/1, 1319/1, 1320/1, 1321/1, 1322/1, 1323/1, 1324/1, 1325/1, 1326/1, 1327/1, 1328/1, 1329/1, 1330/1, 1331/1, 1332/1, 1333/1, 1334/1, 1335/1, 1336/1, 1337/1, 1338/1, 1339/1, 1340/1, 1341/1, 1342/1, 1343/1, 1344/1, 1345/1, 1346/1, 1347/1, 1348/1, 1349/1, 1350/1, 1351/1, 1352/1, 1353/1, 1354/1, 1355/1, 1356/1, 1357/1, 1358/3, 1358/4, 1359/1, 1360/1, 1361/1, 1362/1, 1363/1, 1364/1, 1365/1, 1366/1, 1367/1, 1368/1, 1369/1, 1370/1, 1371/1, 1372/1, 1373/1, 1374/1, 1375/1, 1376/1, 1377/1, 1378/1, 1379/1, 1380/1, 1381/1, 1382/1, 1383/1, 1384/1, 1385/1, 1386/1, 1387/1, 1388/1, 1389/1, 1390/1, 1391/1,	
--	--	--	---	--

		<p>1392/1, 1393/1, 1394/1, 1395/1, 1396/1, 1397/1, 1398/1, 1399/1, 1400/1, 1401/1, 1402/1, 1403/1, 1404/1, 1405/1, 1406/1, 1407/1, 1408/1, 1409/1, 1410/1, 1411/1, 1412/1, 1413/1, 1414, 1415, 1416, 1417, 1418, 1419, 1420, 1421, 1422, 1423, 1424, 1425, 1426, 1427, 1428, 1429, 1430, 1431, 1432, 1433, 1434, 1435, 1436, 1437, 1438, 1439, 1440, 1441, 1442, 1443, 1444/1, 1447, 1448, 1449, 1477, 1478, 1552, 1553, 1554, 1555, 1556, 1557, 1558, 1559, 1560, 1561, 1562, 1563, 1564, 1565, 1566, 1567, 1568, 1569, 1570, 1571, 1572, 1573, 1574, 1575, 1576, 1577, 1578, 1579, 1580, 1581, 1582, 1583, 1584, 1585, 1586, 1587, 1588, 1589, 1590, 1592, 1594, 1678, 1877, 1878, 1959</p> <p>Gmina Bliżyn Obręb Płaczków: 1000, 1001, 1002, 1003, 1005, 1006, 1007, 1008, 1009, 1010, 1011, 1012, 1013, 1014, 1015, 1016, 1017, 1018, 1019, 1020, 1021, 1022, 1023, 1024, 1025, 1026, 1027, 1028, 1029, 1030, 1031, 1032, 1033, 1034, 1035, 1036, 1037, 1038, 1039, 1040, 1041, 1042, 1043, 1044, 1045, 1046, 1047, 1048, 1049, 1050, 1051, 1052, 1053, 1068, 1069, 1073, 1075, 1313, 1616, 1617, 1618, 1619, 1620, 1621, 1622, 1623, 1624, 1625, 1626, 1627, 1628, 1629, 1630, 1631, 1632, 1633, 1634, 1635, 1636, 1637, 1638, 1639, 1640, 1641, 1642, 1643, 1644, 1645, 1646, 1647, 1648, 1649, 1650, 1651, 1652, 1653, 1654, 1655, 1656, 1657, 1658, 1659, 1670, 1671, 1672, 1673, 1674, 1675, 1676, 1677, 1679, 1680, 1681, 1682, 1683, 1684, 1685, 1686, 1687, 1688, 1689, 1690, 1691, 1692, 1693, 1694, 1695, 1696, 1697, 1698, 1699, 1700, 1701, 1702, 1703, 1704, 1705, 1706, 1707, 1708, 1709, 1710, 1711, 1712, 1713, 1714, 1715, 1716, 1717, 1718, 1719, 1720, 1721, 1722, 1723, 1724, 1725, 1726, 1727, 1728,</p>	
--	--	---	--

		<p>1729, 1730, 1731, 1732, 1733, 1734, 1735, 1736, 1737, 1738, 1739, 1740, 1741, 1742, 1743, 1744, 1745, 1746, 1747, 1748, 1749, 1750, 1751, 1752, 1753, 1754, 1755, 1756, 1757, 1758, 1760, 1762, 1764, 419/1, 681, 682, 683, 684, 789, 790, 791, 962, 963, 964, 965, 966, 967, 968, 969, 970, 971, 972, 973, 974, 975, 976, 977, 978, 979, 980, 987, 988, 989, 990, 991, 992, 993, 994, 995, 996, 997, 998, 999</p> <p>Gmina Bliżyn Obręb Sorbin: 271, 274, 277, 281, 285, 289, 293, 297, 300, 304, 305, 306, 309, 312/1, 312/2, 315, 318, 320, 321, 322, 323, 324/1, 324/2, 325, 327, 328, 329, 330, 331, 332, 333, 334, 336, 337, 339, 340, 341/1, 341/2, 342, 343, 344, 345, 347, 348, 349, 350, 351, 352, 353, 354, 355, 356, 357, 358, 359/2, 360, 361, 364, 365, 366, 368, 369, 370, 371, 372, 373, 374, 375, 376, 377, 378, 379, 380, 381, 382, 383, 385, 386, 387, 393, 394, 395, 396, 397, 398, 389/2, 390/2, 391/2, 392/2, 399, 400, 401, 402, 403, 404, 405, 406, 407, 408, 409/2, 410, 411/2, 412, 413, 414, 415, 416, 417, 418, 419, 420, 421/2, 422, 423, 424, 425, 426, 427, 429, 430, 431, 432/2, 433, 434/2, 435, 436, 437, 438, 439, 440, 441, 442, 443, 444, 445, 446, 447, 448, 449, 450, 451/1, 451/2, , 452, 455, 457, 458, 459, 460, 461, 462, 463, 464, 465/2, 466/2, 467, 468, 469, 470, 471/2, 472/1, 472/2, 473/2, 474/2, 475, 476, 477, 478, 479, 480, 481, 482, 483/2, 484/2, 485, 486, 487, 489, 490, 491, 493/2, 494, 495, 496, 497, 498, 499/2, 500, 501, 502, 503, 504, 505, 506, 507/1, 508/1, 509, 510, 511, 512, 513, 514, 515, 516, 517, 518, 519, 520/2, 521, 522, 523, 524, 525, 527, 528, 529, 531, 532, 533, 534, 535, 536, 537, 538/2, 539, 540, 541, 542, 543, 544, 545, 546, 547/2, 548, 550, 551, 552, 1048, 1055, 1070</p> <p>Gmina Bliżyn Obręb Zbrojów: 1, 2, 3/1, 5, 6, 7, 8, 9, 10, 11, 12,</p>	
--	--	---	--

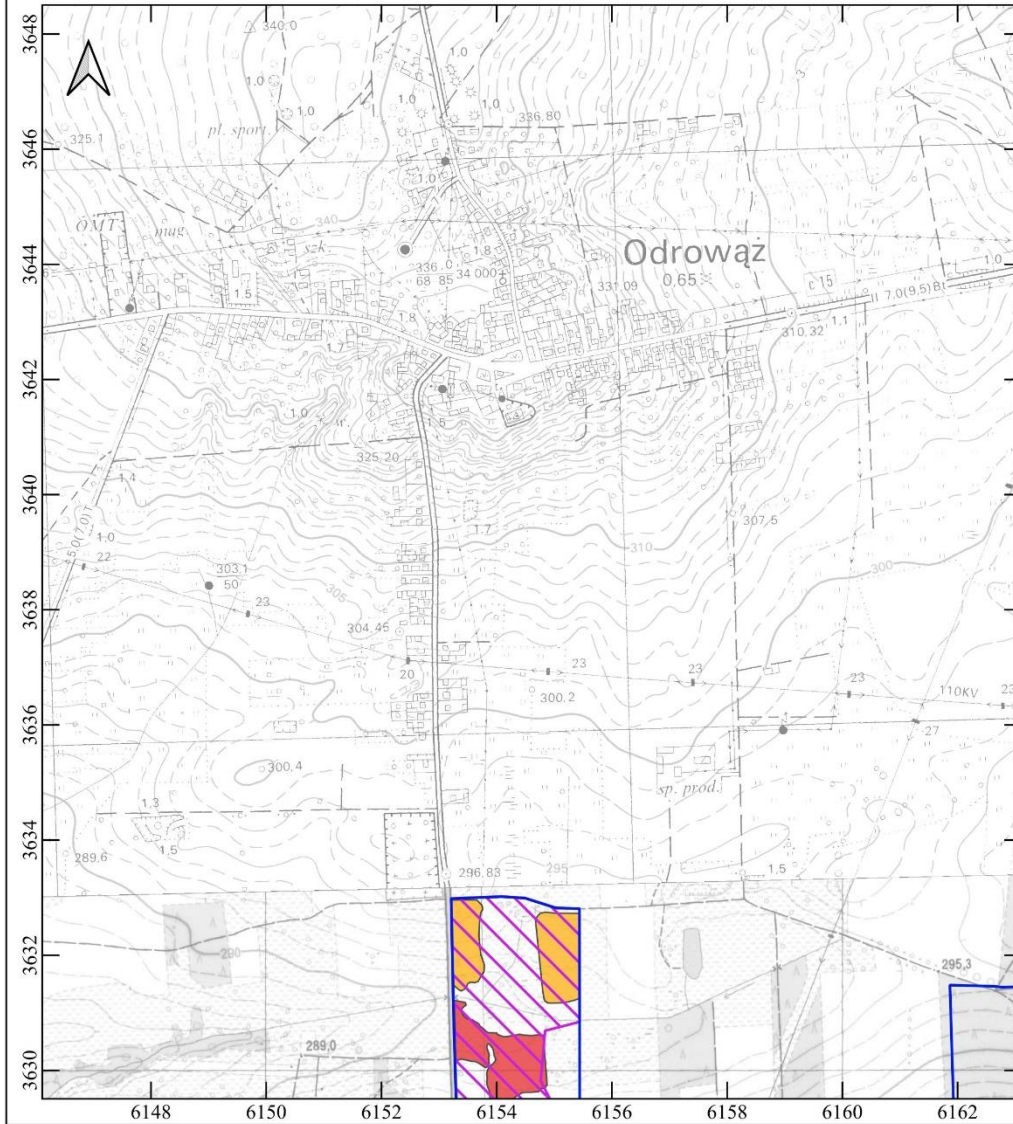
			13, 14, 15, 16, 17, 18, 19, 20, 21, 22, 23, 24,30, 31, 948 Nadleśnictwo Suchedniów, Obręb Bliżyn: 7b, 15 h	
3.	6177 Modraszek telejus <i>Phengaris teleius</i>	Weyfikacja występowania gatunku w obszarze.		

W przypadku stwierdzenia w obszarze Natura 2000 Uroczysko Pięty PLH260012 występowania przedmiotu ochrony na działkach nie wskazanych w planie zadań ochronnych, po wykonaniu ekspertyzy przyrodniczej można realizować działania ochronne zgodnie z niniejszym zarządzeniem właściwe dla stwierdzonego siedliska lub gatunku.

¹⁾ w rozumieniu rozporządzenia Ministra Środowiska z dnia 17 lutego 2010 r. w sprawie sporządzania projektu planu zadań ochronnych dla obszaru Natura 2000 (Dz. U. Nr 34, poz. 186 z późn. zm.)

²⁾Działki ewidencyjne: Agencja Restrukturyzacji i Modernizacji Rolnictwa, baza LPIS (18.07.2016 r.)

**LOKALIZACJA WDRAŻANIA DZIAŁAŃ OCHRONNYCH – MAPA POGLĄDOWA
(ARKUSZE 1-10)**



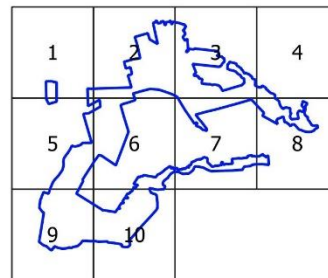
Legenda

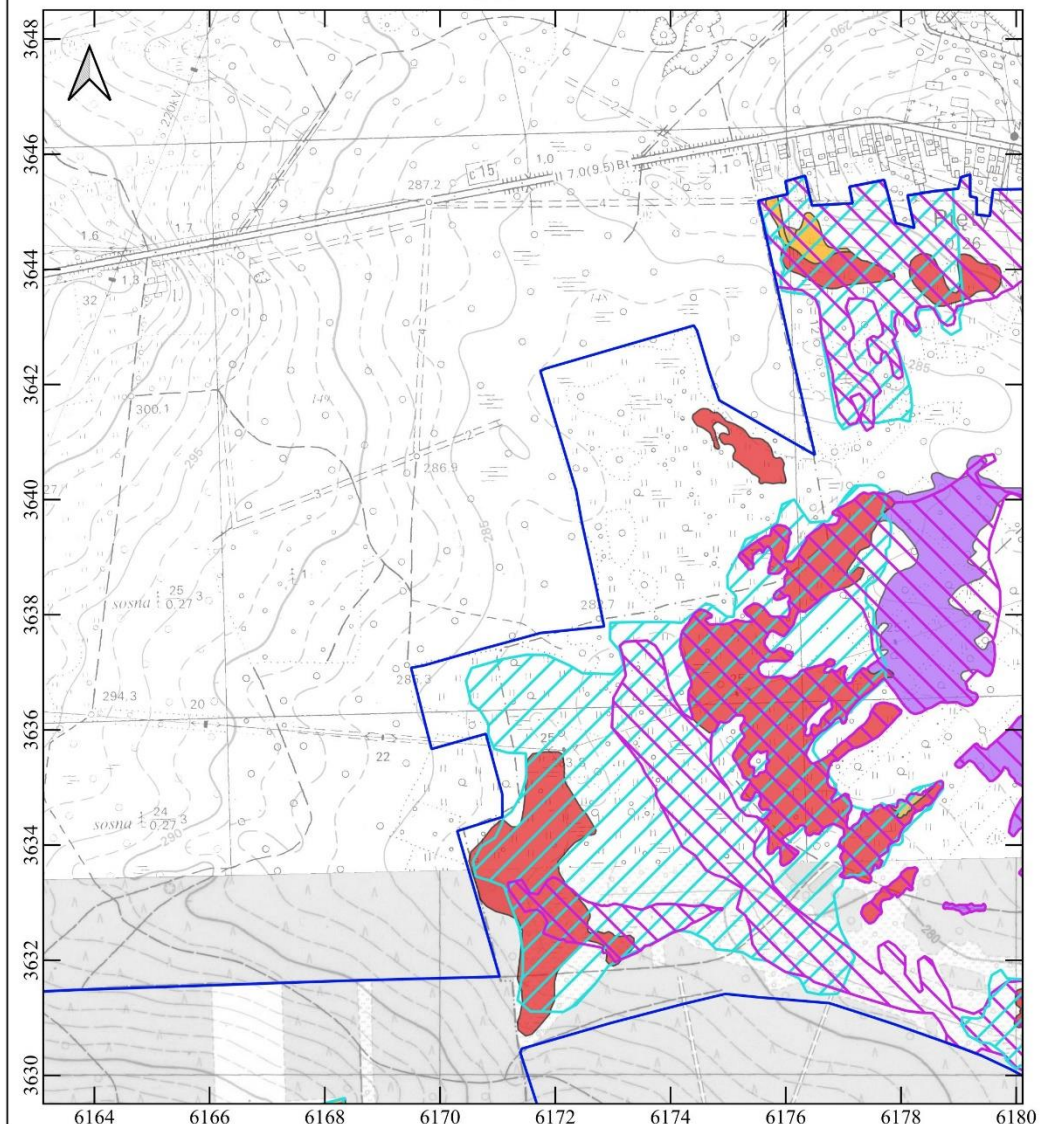
granica obszaru Natura 2000 Uroczysko Pięty

działania ochronne dla przedmiotów ochrony o kodach:

- | | | | |
|------|------|------|------|
| 1060 | 4030 | 6410 | 91E0 |
| 1065 | 6230 | 6510 | |

Mapa topograficzna: Główny Urząd Geodezji i Kartografii, usługa przeglądania (24 X 2023)





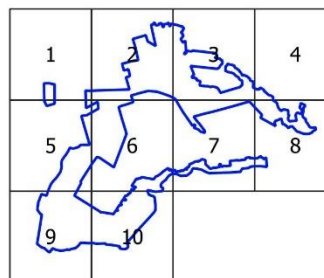
Legenda

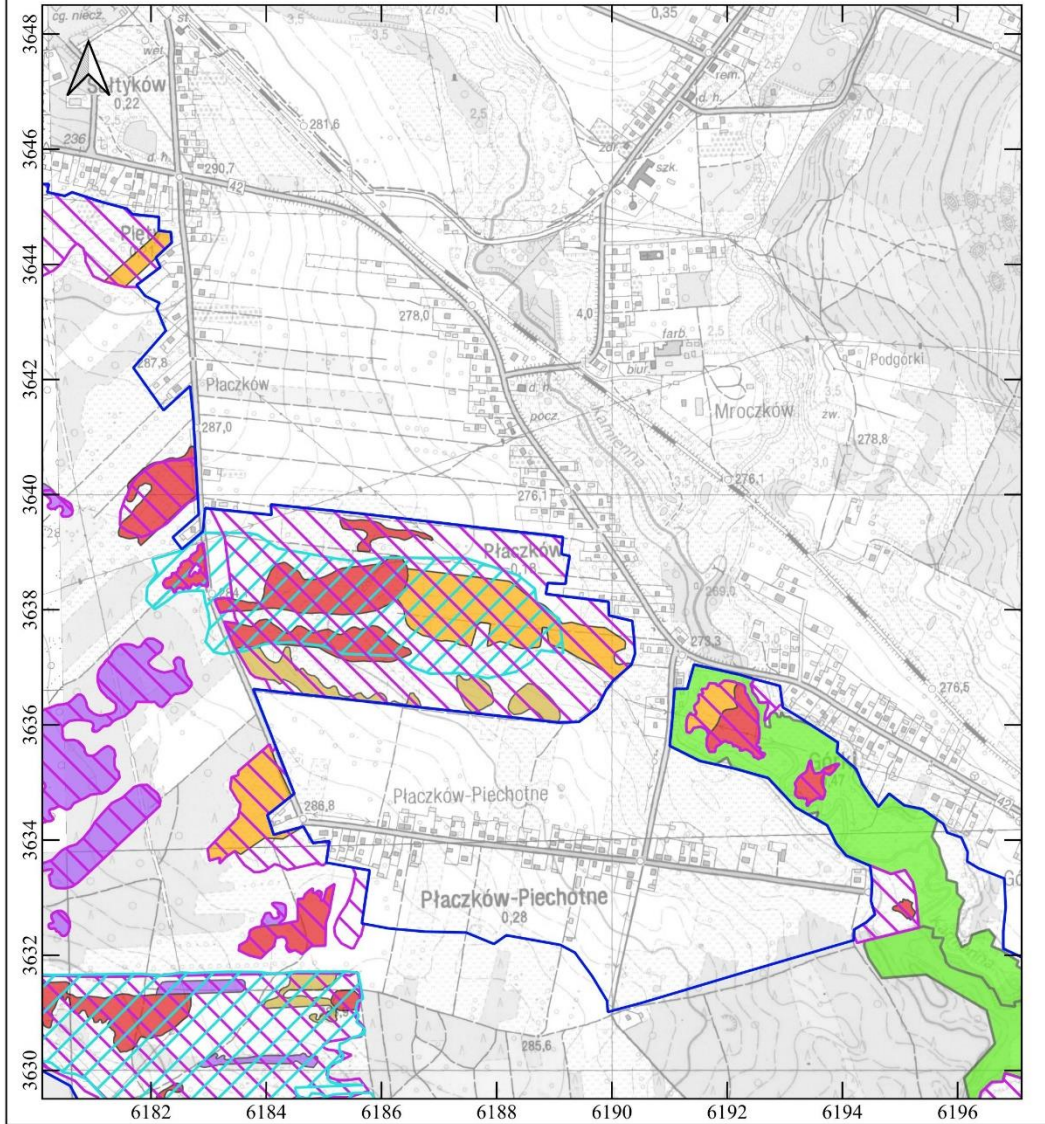
granica obszaru Natura 2000 Uroczysko Pięty

działania ochronne dla przedmiotów ochrony o kodach:

- | | | | |
|------|------|------|------|
| 1060 | 4030 | 6410 | 91E0 |
| 1065 | 6230 | 6510 | |

Mapa topograficzna: Główny Urząd Geodezji i Kartografii, usługa przeglądania (24 X 2023)





Legenda

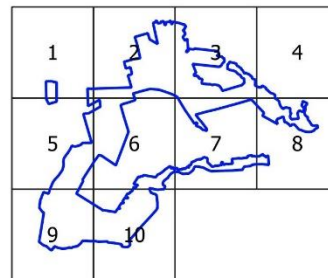
granica obszaru Natura 2000 Uroczysko Pięty

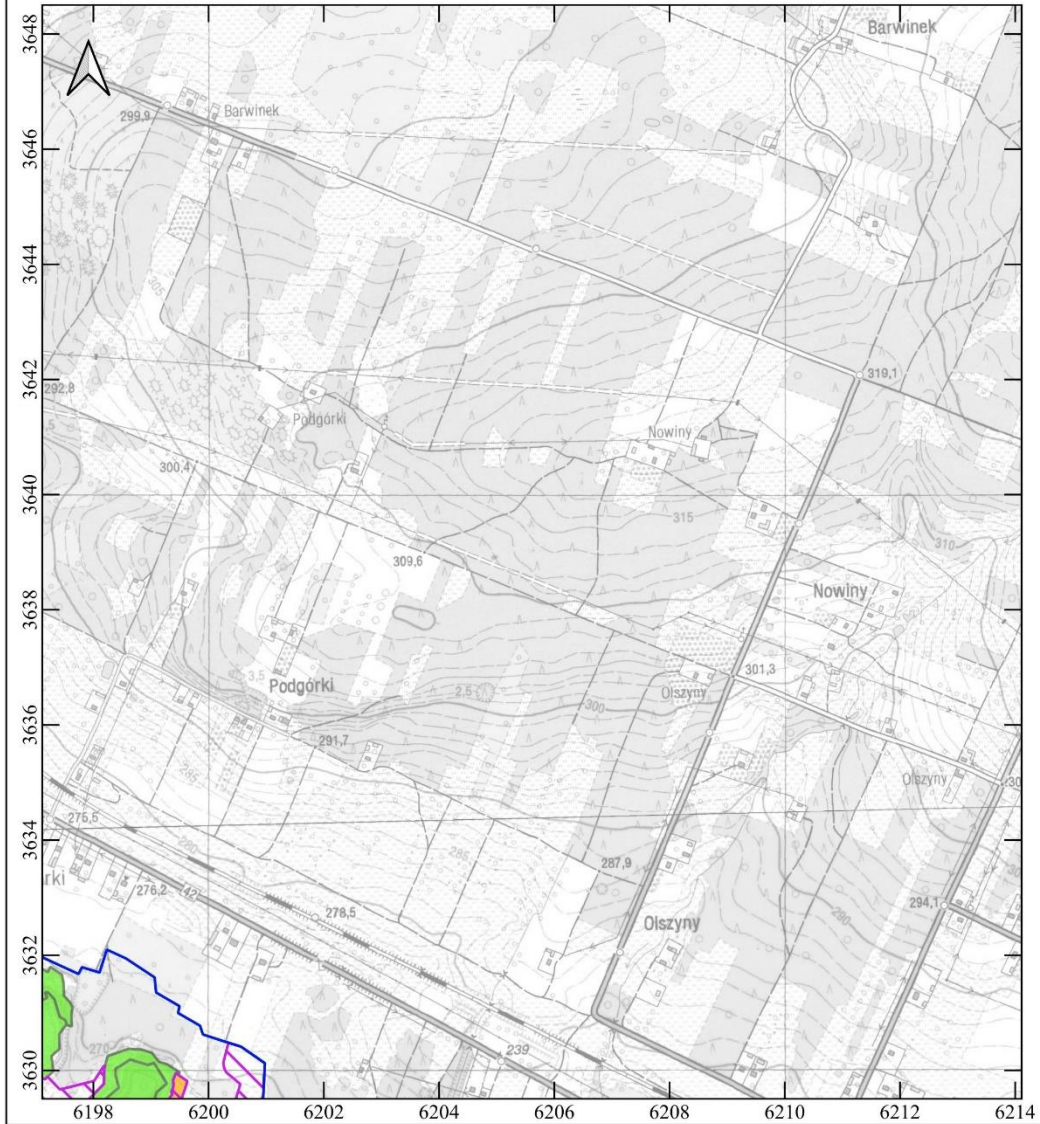
działania ochronne dla przedmiotów ochrony o kodach:

- | | | | |
|------|------|------|------|
| 1060 | 4030 | 6410 | 91E0 |
| 1065 | 6230 | 6510 | |

Mapa topograficzna: Główny Urząd Geodezji i Kartografii, usługa przeglądania (24 X 2023)

Podziałka 0 200 400 m

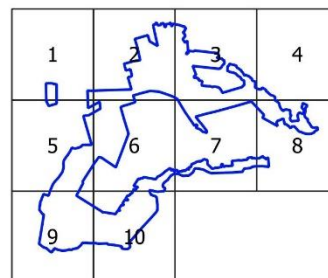


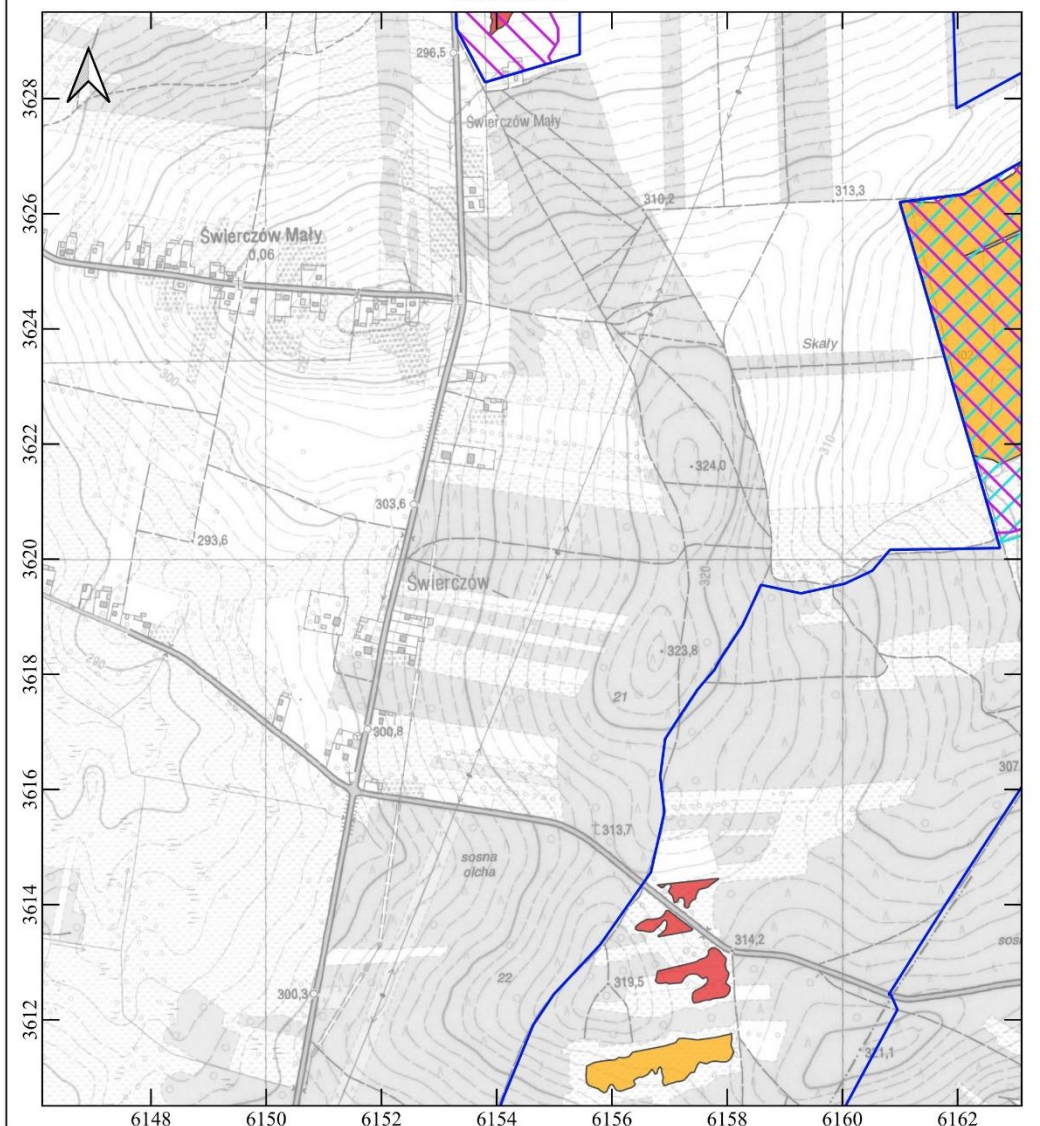


Legenda

- granica obszaru Natura 2000 Uroczysko Pięty
- działania ochronne dla przedmiotów ochrony o kodach:
- 1060 4030 6410 91E0
- 1065 6230 6510

Mapa topograficzna: Główny Urząd Geodezji i Kartografii, usługa przeglądania (24 X 2023)





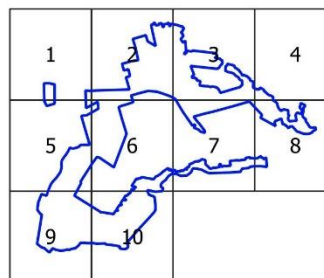
Legenda

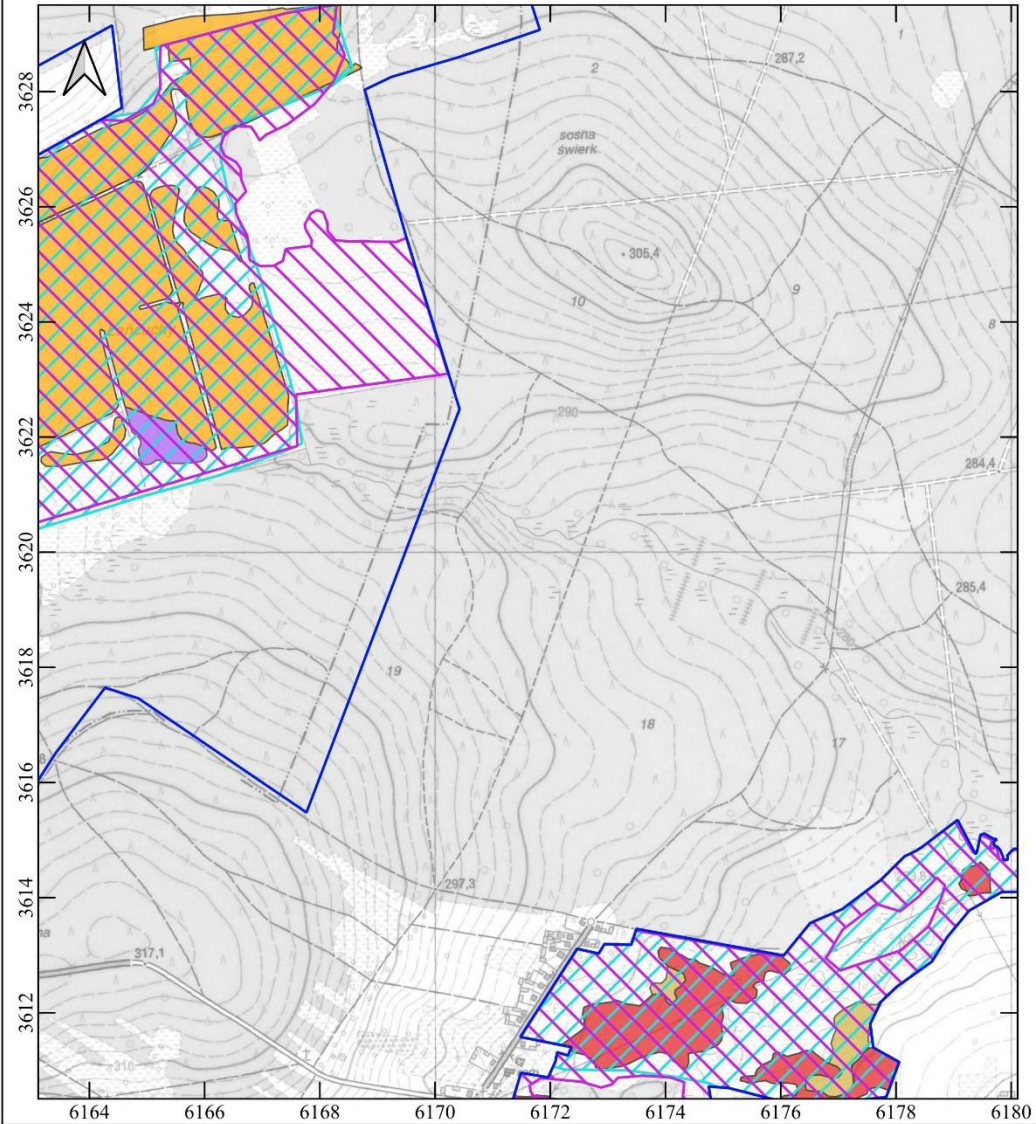
granica obszaru Natura 2000 Uroczysko Pięty

działania ochronne dla przedmiotów ochrony o kodach:

- | | | | |
|------|------|------|------|
| 1060 | 4030 | 6410 | 91E0 |
| 1065 | 6230 | 6510 | |

Mapa topograficzna: Główny Urząd Geodezji i Kartografii, usługa przeglądania (24 X 2023)





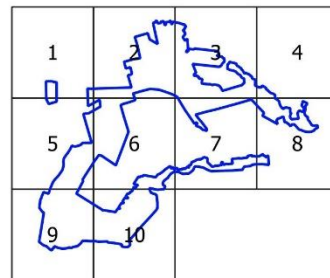
Legenda

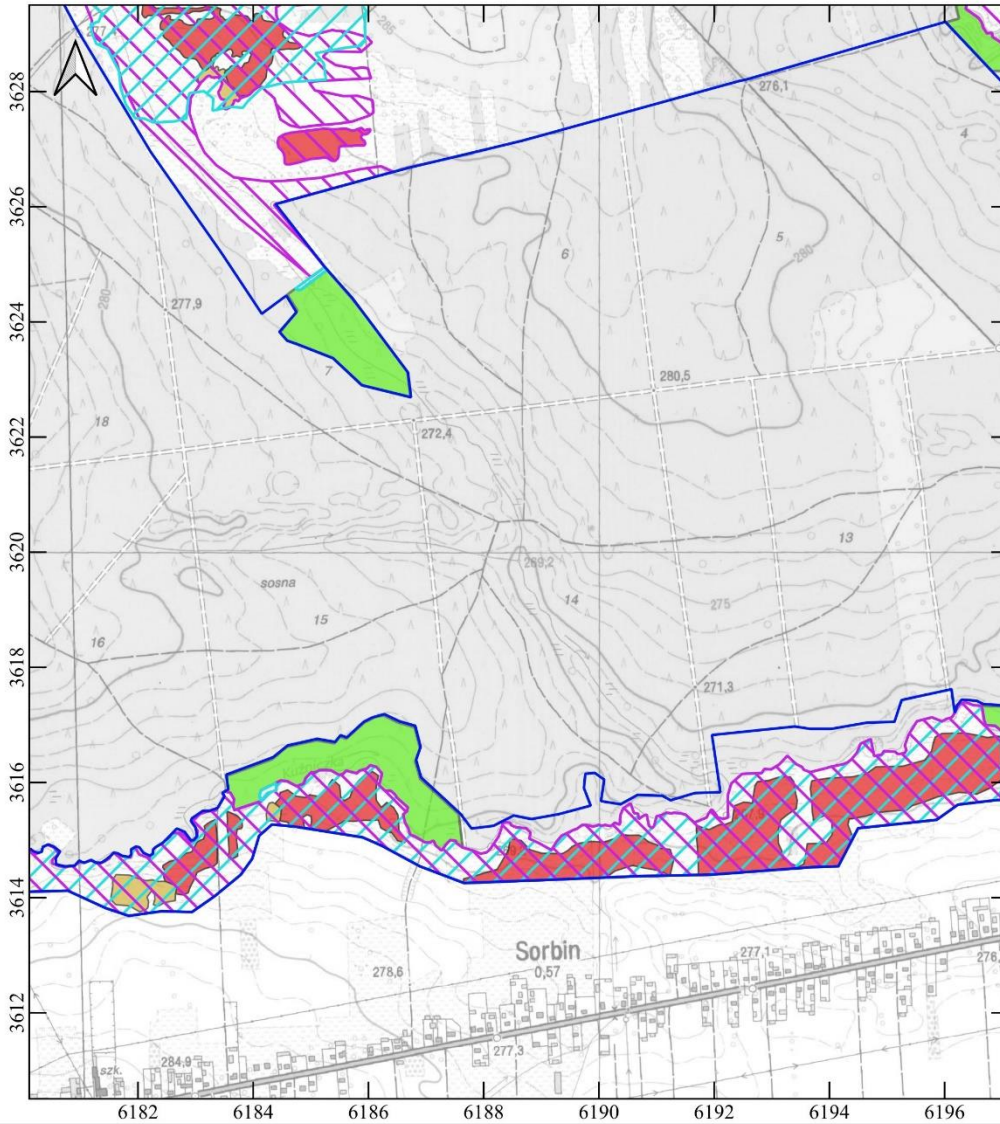
granica obszaru Natura 2000 Uroczysko Pięty

działania ochronne dla przedmiotów ochrony o kodach:

- | | | | |
|------|------|------|------|
| 1060 | 4030 | 6410 | 91E0 |
| 1065 | 6230 | 6510 | |

Mapa topograficzna: Główny Urząd Geodezji i Kartografii, usługa przeglądania (24 X 2023)

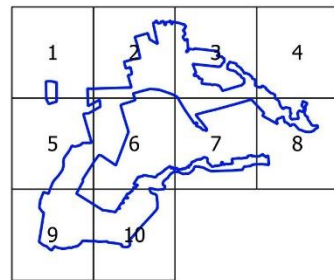



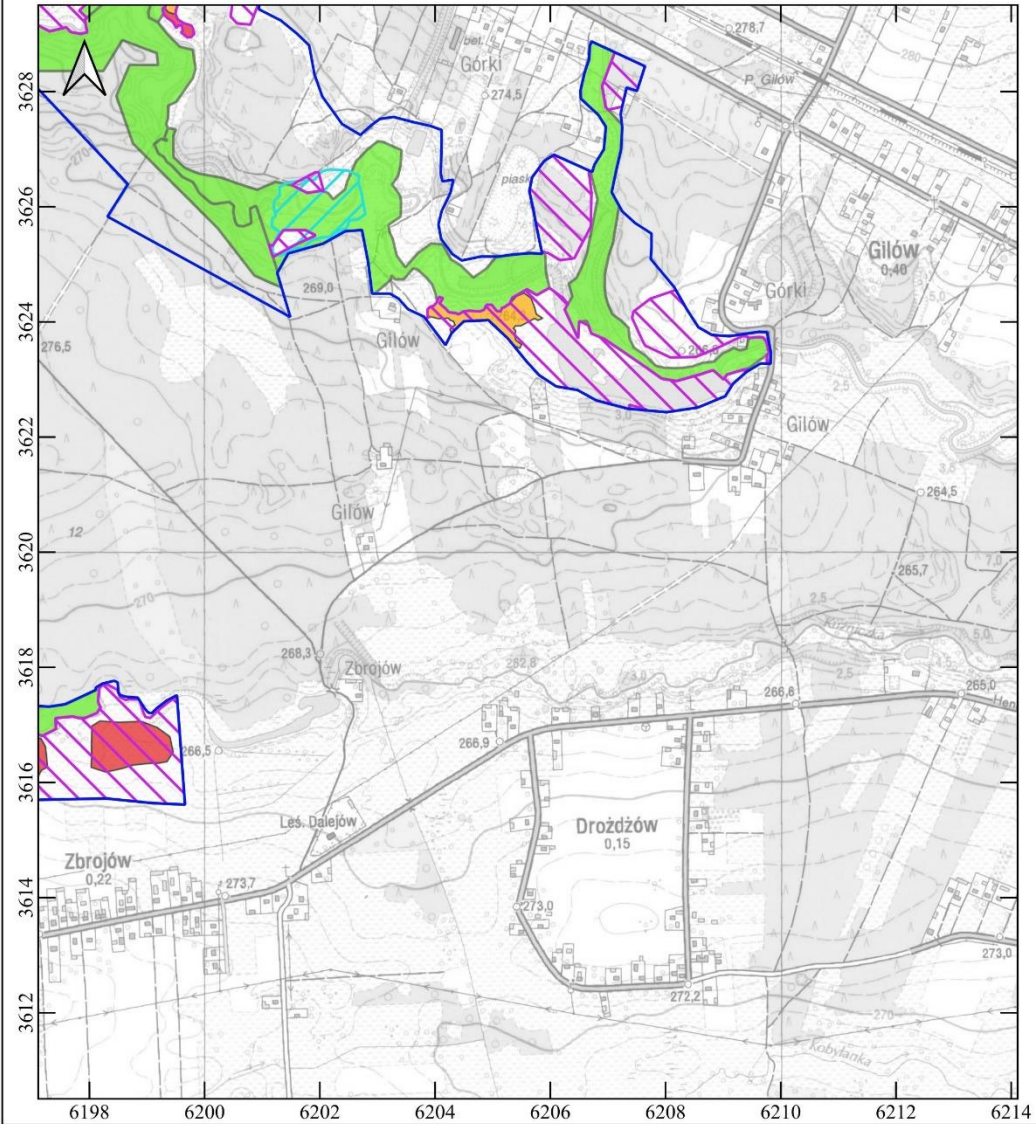


Legenda

- granica obszaru Natura 2000 Uroczysko Pięty
 działania ochronne dla przedmiotów ochrony o kodach:
 1060 4030 6410 91E0
 1065 6230 6510

Mapa topograficzna: Główny Urząd Geodezji i Kartografii, usługa przeglądania (24 X 2023)

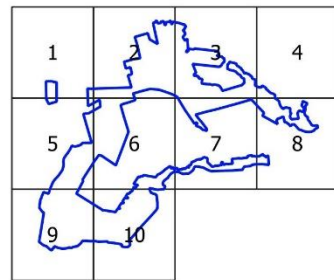



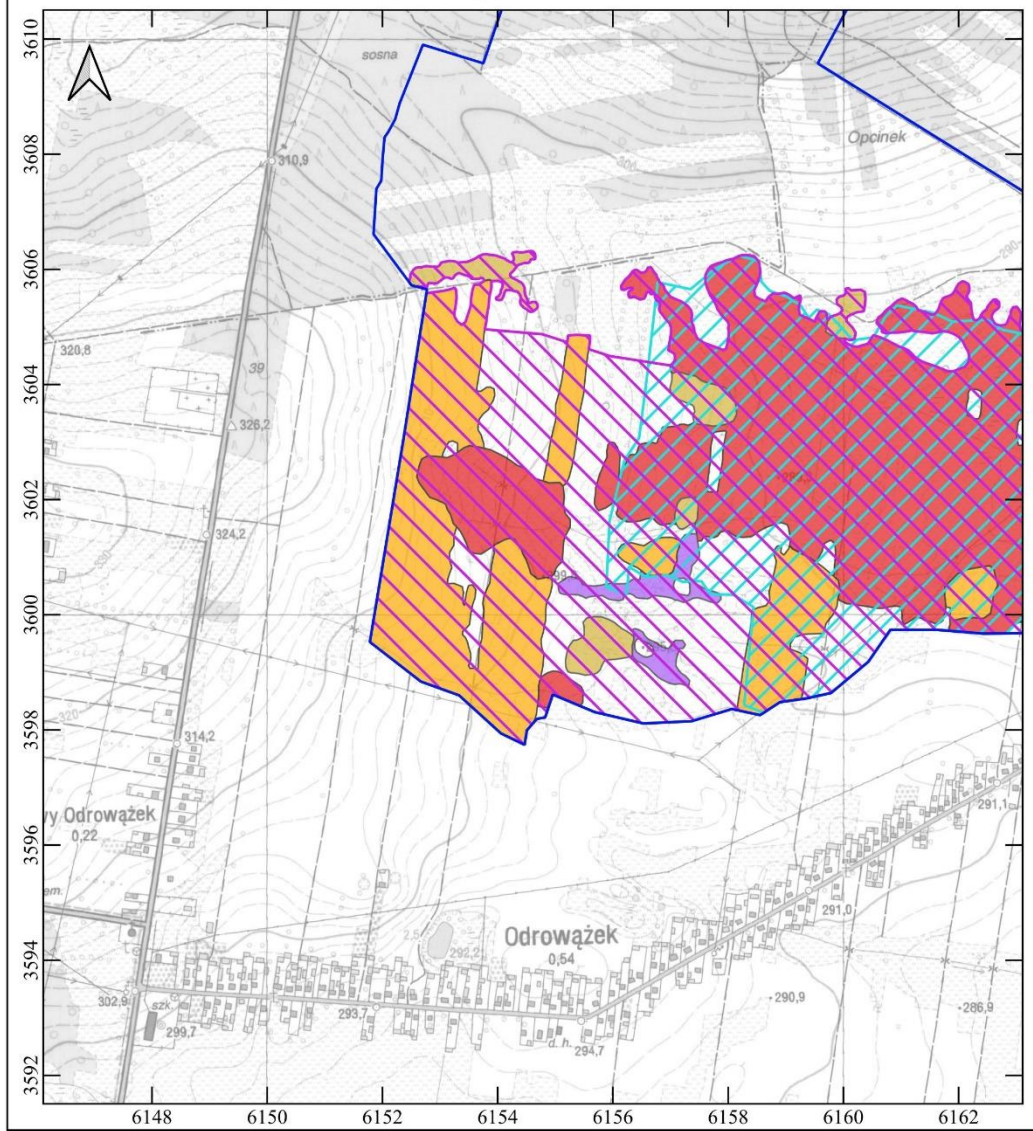


Legenda

- granica obszaru Natura 2000 Uroczysko Pięty
- działania ochronne dla przedmiotów ochrony o kodach:
- 1060 4030 6410 91E0
- 1065 6230 6510

Mapa topograficzna: Główny Urząd Geodezji i Kartografii, usługa przeglądania (24 X 2023)





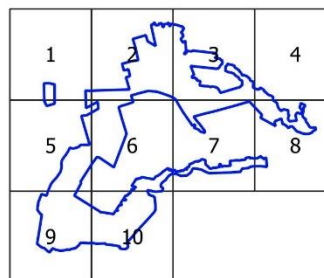
Legenda

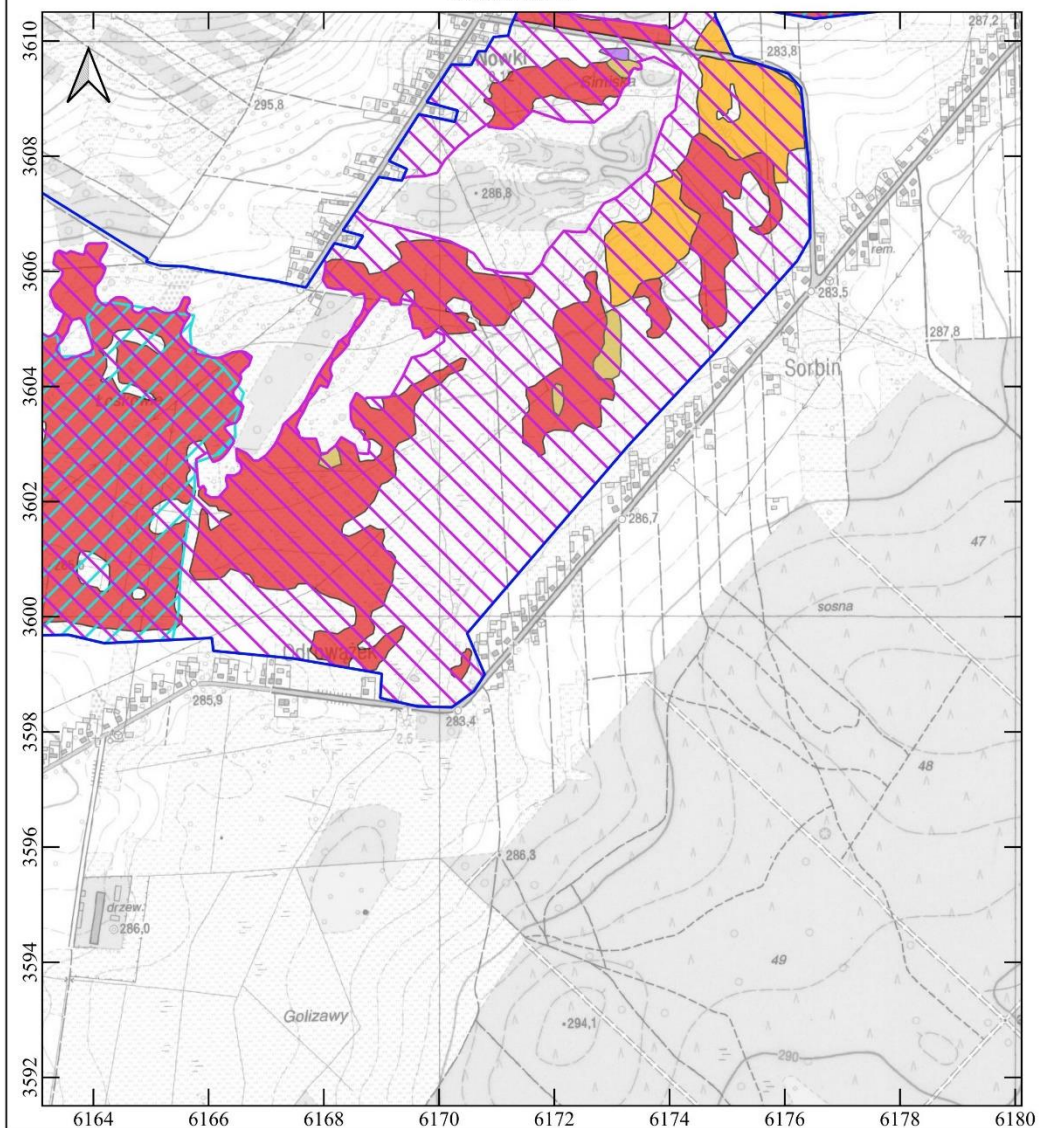
granica obszaru Natura 2000 Uroczysko Pięty

działania ochronne dla przedmiotów ochrony o kodach:

- | | | | |
|------|------|------|------|
| 1060 | 4030 | 6410 | 91E0 |
| 1065 | 6230 | 6510 | |

Mapa topograficzna: Główny Urząd Geodezji i Kartografii, usługa przeglądania (24 X 2023)





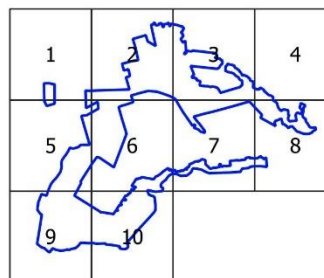
Legenda

granica obszaru Natura 2000 Uroczysko Pięty

działania ochronne dla przedmiotów ochrony o kodach:

- | | | | |
|------|------|------|------|
| 1060 | 4030 | 6410 | 91E0 |
| 1065 | 6230 | 6510 | |

Mapa topograficzna: Główny Urząd Geodezji i Kartografii, usługa przeglądania (24 X 2023)



Uzasadnienie
do Zarządzenia Regionalnego Dyrektora Ochrony Środowiska w Kielcach
z dniar.
w sprawie ustanowienia planu zadań ochronnych dla obszaru Natura 2000
Uroczysko Pięty PLH260012

Zgodnie z art. 28 ust. 5 *ustawy z dnia 16 kwietnia 2004 r. o ochronie przyrody* regionalny dyrektor ochrony środowiska ustanawia, w drodze aktu prawa miejscowego, w formie zarządzenia, plan zadań ochronnych dla obszaru Natura 2000. Pierwszy projekt sporządza się w terminie 6 lat od dnia zatwierdzenia obszaru przez Komisję Europejską jako obszaru mającego znaczenia dla Wspólnoty (art. 28 ust. 1 *ustawy o ochronie przyrody*).

Obszar Natura 2000 Uroczysko Pięty PLH260012 został zatwierdzony decyzją Komisji Europejskiej 2011/64/UE jako obszar mający znaczenie dla Wspólnoty (Decyzja Komisji z dnia 10 stycznia 2011 r. w sprawie przyjęcia na mocy dyrektywy Rady 92/43/EWG czwartego zaktualizowanego wykazu terenów mających znaczenie dla Wspólnoty składających się na kontynentalny region biogeograficzny (notyfikowana jako dokument nr C(2010) 9669) (Dz. U. UE. L. 2011 Nr 33 poz. 146) (2011/64/UE). Rozporządzeniem z dnia 20 stycznia 2022 r. Minister Klimatu i Środowiska wyznaczył specjalny obszar ochrony siedlisk Uroczysko Pięty PLH260012 (Dz.U. z 2022, poz. 269).

Obszar Natura 2000 położony jest na terenie woj. świętokrzyskiego, obejmuje części gminy Bliżyn w powiecie skarżyskim oraz gminy Stąporków w powiecie koneckim.

Zgodnie z rozporządzeniem oraz Standardowym Formularzem Danych (SDF), przedmiotami ochrony w obszarze są:

1. Siedliska przyrodnicze wymienione w Standardowym Formularzu Danych (SDF-ie):

- 3150 Starorzecza i naturalne eutroficzne zbiorniki wodne ze zbiorowiskami z *Nymphaeion*, *Potamion*
- 4030 Suche wrzosowiska (*Calluno-Genistion*, *Poblio Callunion*, *Calluno-Arctostaphylion*)
- 6230 Górskie i niżowe murawy bliźniczkowe (*Nardion* - płaty bogate florystycznie)
- 6410 Zmiennowilgotne łąki trzęślicowe (*Molinion*)
- 6510 Niżowe i górskie świeże łąki użytkowane ekstensywnie (*Arrhenatherion elatioris*)
- *91E0 Łęgi wierzbowe, topolowe, olszowe i jesionowe (*Salicetum albo-fragilis*, *Populetum albae*, *Alnenion glutinoso-incanae*) i olsy źródliskowe

2. Gatunki zwierząt:

- 1060 Czerwończyk nieparek *Lycena dispar*
- 1065 Przeplatka aurinia *Euphydryas* (*Eurodryas*, *Hypodryas*) *aurinia*
- 6177 Modraszek telejus *Phengaris teleius*

Na terenie objętym planem stwierdzono następujące siedliska przyrodnicze i gatunki wymienione w Załącznikach I i II *Dyrektywy Rady 92/43/EWG z dnia 21 maja 1992 r. w sprawie ochrony siedlisk przyrodniczych oraz dzikiej fauny i flory* (Dz. U. UE-sp. 15-2-102 ze zm.):

- 4030 Suche wrzosowiska (*Calluno-Genistion*, *Poblio Callunion*, *Calluno-Arctostaphylion*)
- 6230 Górskie i niżowe murawy bliźniczkowe (*Nardion* - płaty bogate florystycznie)
- 6410 Zmiennowilgotne łąki trzęślicowe (*Molinion*)
- 6510 Niżowe i górskie świeże łąki użytkowane ekstensywnie (*Arrhenatherion elatioris*)
- *91E0 Łęgi wierzbowe, topolowe, olszowe i jesionowe (*Salicetum albo-fragilis*, *Populetum albae*, *Alnenion glutinoso-incanae*) i olsy źródliskowe

3. Gatunki zwierząt:

- 1060 Czerwończyk nieparek *Lycena dispar*

– 1065 Przeplatka aurinia *Euphydryas (Eurodryas, Hypodryas) aurinia*

W trakcie prac nie badano siedliska przyrodniczego 3150 Starorzecza i naturalne eutroficzne zbiorniki wodne ze zbiorowiskami z *Nympheion*, *Potamion* stąd potrzeba uzupełnienia stanu wiedzy. Obecny stan wiedzy o pozostałych przedmiotach ochrony występujących w obszarze Natura 2000 Uroczysko Pięty jest wystarczający, zatem w załączniku Nr 5 do ww. zarządzenia nie wskazano działań dot. konieczności uzupełnienia stanu wiedzy o przedmiotach ochrony.

Natomiast gatunek 6177 Modraszek telejus *Phengaris teleius* podczas prowadzonych prac inwentaryzacyjnych gatunek nie został potwierdzony w obszarze. Baza pokarmowa w postaci zasobów rośliny żywicielskiej – krwiściagu lekarskiego *Sanguisorba officinalis* – na badanym obszarze jest skrajnie nieliczna. Nie można jednak w sposób jednoznaczny uznać, że badany gatunek na terenie obszaru nie występuje dlatego planowane jest pozostawienie go w SDF z oceną reprezentatywności na poziomie nieznaczącym (D). Wniosek w tym zakresie zostanie złożony do Generalnej Dyrekcji Ochrony Środowiska.

Projekt planu zadań ochronnych (zwany dalej PZO) został sporządzony z uwzględnieniem wymagań określonych w art. 28 ust. 10 ustawy o ochronie przyrody oraz zgodnie z zapisami rozporządzenia Ministra Środowiska z dnia 17 lutego 2010 r. w sprawie sporządzania projektu planu zadań ochronnych dla obszaru Natura 2000 (Dz. U. Nr 34, poz. 186 ze zm.).

W celu sporządzenia projektu PZO zlecono opracowanie zewnętrznej firmie stosownej ekspertyzy dla obszaru Natura 2000 poza terenami zarządzanymi przez PGL LP. Ekspertyza obejmowała przeprowadzenie inwentaryzacji przyrodniczej pozwalającej uzyskać aktualną wiedzę o przedmiotach ochrony, w tym o ich występowaniu oraz stanie ochrony, przeanalizowano także potrzebę zmiany statusu przedmiotów ochrony lub poszerzenia ich listy. Dane zostały zobrazowane w formie tekstowej oraz graficznej, w tym w systemie GIS. W trakcie ww. prac terenowych zweryfikowano listę przedmiotów ochrony w obszarze określonych w standardowym formularzu danych (SDF) i dodano siedlisko przyrodnicze 6230 Górskie i niżowe murawy bliźniczkowe (*Nardion* - płaty bogate florystycznie), które do tej pory oceniane było na D.

Wskazane zostały istniejące i potencjalne zagrożenia, zaproponowano działania ochronne pozwalające osiągnąć założone w planie cele.

W toku prac nad projektem PZO zweryfikowana została wielkość powierzchni zajmowanej przez poszczególne siedliska. Dokonano analizy stanu zachowania każdego przedmiotu ochrony w obszarze Natura 2000, zidentyfikowano i przeanalizowano zagrożenia oraz zdefiniowano cele zakładane do osiągnięcia w ciągu obowiązywania planu. Ustalono, że nadrzędnym celem jest utrzymanie, i tam gdzie jest to niezbędne i możliwe poprawa stanu ochrony przedmiotów ochrony. Zaplanowano również monitoring stanu ochrony przedmiotów ochrony oraz monitoring realizacji celów działań ochronnych a tam gdzie było to uzasadnione uzupełnienie stanu ochrony o przedmiocie ochrony. Nie wskazano konieczności zmiany granic obszaru.

W przypadku planowanych działań dla przeplatki aurinii *Euphydryas aurinia*, uznano, że konieczność prowadzenia działań w miejscach występowania siedlisk przyrodniczych z Załącznika I Dyrektywy Siedliskowej im dedykowanych jest ważniejsza. Pozwoli to na zachowanie wrażliwych na nieużytkowanie lub niewłaściwe użytkowanie cennych siedlisk murawowych oraz jednocześnie na zachowanie populacji motyla. Z jednej strony przeplatka występuje na znacznie większej powierzchni, niż wskazane siedliska przyrodnicze, a z drugiej strony wykonywanie fakultatywnych działań ochronnych ukierunkowanych na ochronę wrzosowisk, muraw bliźniczkowych, łąk trzęślicowych oraz torfowisk przejściowych pozwoli na utrzymanie właściwego dla motyla siedliska i nie przyczyni się do zaniku istniejących populacji czarcikęsu łąkowego *Succisa pratensis* – gatunku żywicielskiego *E. aurinia*.

Na potrzeby opracowania projektu PZO przeanalizowano wiele dokumentów, szczególną uwagę poświęcono dokumentom planistycznym – studiom uwarunkowań i kierunków zagospodarowania

przestrzennego gmin oraz miejscowym planom zagospodarowania przestrzennego. Nie stwierdzono potrzeby wskazania zmian do ww. dokumentów planistycznych.

Z uwagi na przeprowadzoną inwentaryzację oraz wyniki prac terenowych i kameralnych a także zaproponowane działania nie stwierdzono potrzeby sporządzania planu ochrony dla tego obszaru Natura 2000.

W związku z opracowywaniem projektu PZO dla obszaru Natura 2000 został powołany Zespół Lokalnej Współpracy (ZLW) ds. tworzenia projektu PZO. W ramach prac zespołu zostały zorganizowane dwa jednodniowe spotkania w formie warsztatów w dniach 21 i 28 października 2019 r. Informacja o spotkaniach została przekazana zainteresowanym drogą elektroniczną oraz tradycyjną. Zaproszenia przesłano do wskazanych przez wójtów/burmistrzów pracowników Urzędów Gmin i Miast: Bliżyn i Stąporków oraz sołtysów sołectw z terenu objętego przedmiotowym planem. ZLW stanowili m.in. przedstawiciele lokalnych jednostek samorządowych, lokalnej społeczności, użytkowników gruntów położonych w granicach obszaru Natura 2000. Podczas spotkań omówiono zasady pracy nad projektem planu zadań ochronnych, przedstawiono obecny stan wiedzy o obszarze i jego przedmiotach ochrony. Analizowano informacje o uwarunkowaniach przyrodniczych, które mogą być pomocne w tworzeniu PZO. Poza tym omawiano istniejące i potencjalne zagrożenia jakie zidentyfikowano w obszarze. Uzgodniono także cele ochrony, ustalono działania ochronne oraz określono zasady monitoringu działań ochronnych i stanu przedmiotów ochrony.

Ustanowienie PZO poprzedzone jest przeprowadzeniem postępowania z udziałem społeczeństwa. W Biuletynie Informacji Publicznej i w siedzibie Regionalnej Dyrekcji Ochrony Środowiska w Kielcach (na tablicy ogłoszeń) oraz w Gazecie Wyborczej o zasięgu wojewódzkim (wydanie kieleckie z dnia 6 grudnia 2019 r.) ukazało się obwieszczenie Regionalnego Dyrektora Ochrony Środowiska w Kielcach z dnia 10.12.2019 r. o możliwości składania uwag i wniosków do projektu planu zadań ochronnych dla obszaru Natura 2000 Uroczysko Pięty w terminie od 16.12.2019 r. do 07.01.2020 r. Obwieszczenie zostało również przekazane w celu jego upublicznienia m.in. do właściwych terytorialnie Urzędów Gmin i Miast. Zgłaszanie uwag i wniosków możliwe było w formie ustnej do protokołu lub poprzez wysłanie listu pocztą tradycyjną lub e-PUAP-em lub pocztą e-mail pod wskazany w ww. obwieszczeniu adres. Na etapie konsultacji społecznych do projektu planu zadań ochronnych dla obszaru Natura 2000 wpłynęły następujące uwagi:

Lp.	Od kogo wpłynęły	Data wpływu	Czego dotyczyły złożone uwagi i wnioski	Sposób rozpatrzenia
1.	Towarzystwo Badań i Ochrony Przyrody	07.01.2020 r.	Podane w planie działania fakultatywne dla pokrywających się przestrzennie przedmiotów ochrony teoretycznie powinny być zostać dostosowane do wymagań bardziej zagrożonego z nich. Jeżeli jednak zbytne zaostrenie rygorów użytkowania rolniczego doprowadziłyby do rezygnacji z gospodarowania, efekt będzie dla tego przedmiotu ochrony negatywny. Zarzucenie gospodarowania na obszarach łąkowych jest w tym momencie największym zagrożeniem. W działaniach fakultatywnych dla przeplatki aurinii 1065 należy	Uwagę uznano za zasadną, jednak pełne wdrożenie jej treści do projektu planu zadań ochronnych dla obszaru Natura 2000 Uroczysko Pięty jest niemożliwe, ze względu na bardzo skomplikowaną i rozdrobnioną strukturę własności gruntów na terenie obszaru. W związku z powyższym proponujemy nie tworzyć osobnych działań ochronnych dla fragmentów stanowisk, które zachowane są w lepszym stanie. Działanie ochronne dla przeplatki

		<p>przewidzieć możliwość dostosowania terminów i zakresów zabiegu przez eksperta w zależności od uwarunkowań konkretnej działki (biorąc pod uwagę również pod uwagę oczekiwania rolnika). Na dobrze wykształconym terenie łągowym należy stosować ograniczenia bardziej restrykcyjne (koszenie ręczne w odpowiednich terminach), natomiast na działkach, na których czarcikęs łąkowy obecnie nie występuje z powodu zaawansowania sukcesji, ale stanowią potencjalne jego siedlisko, najważniejsze jest powstrzymanie sukcesji. W tym przypadku koszenie ciągnikiem, na krótszą wysokość i w szerszym zakresie terminów, może być bardzo skutecznym działaniem ochronnym. Ze względu na przywiązanie gatunku do etapu wczesnej sukcesji, utrzymanie łągowisk przeplatki aurinii na tej samej działce w perspektywie wieloletniej może być niemożliwe. Ważne jest przestrzenne i czasowe różnicowanie intensywności koszenia. Działka koszona intensywnie przez kilka lat po zmniejszeniu tej intensywności za kolejne kilka lat staje się doskonałym siedliskiem łągowym przeplatki.</p>	<p>aurinii oraz dodano drugie działanie ochronne związane z ochroną czynną populacji przeplatki aurinia polegające na usunięciu drzew i krzewów z płatu siedliska gatunku z usunięciem biomasy.</p>
		<p>Wymóg koszenia ręcznego na murawach bliźniczkowych 6230 może być zbyt restrykcyjny i w rezultacie właściciel może nie zdecydować się na użytkowanie siedliska. Proponujemy przynajmniej warunkowe dopuszczenie koszenia ciągnikiem. Bezwzględnie ważne natomiast jest zebranie pokosu.</p>	<p>Uwagę uznano za bezzasadną, ponieważ w projekcie zarządzenia wskazana jest możliwość użytkowania kośnego, kośno-pastwiskowego lub pastwiskowego, a działanie to ma charakter obligatoryjny. Równocześnie</p>

				<p>przewidziano możliwość realizacji użytkowania kośnego w szczególności opisany, zgodny z programem rolno-środowisko-klimatycznym sposób zaznaczając, że użytkowanie kośne powinno być wdrożone w przypadku braku użytkowania pastwiskowego. Tym samym właściciel gruntów będzie miał możliwość wyboru pomiędzy użytkowaniem kośnym z równoczesnym brakiem możliwości otrzymywania dopłat rśk a realizowanym w sprecyzowany sposób, ekstensywnym użytkowaniem kośnym, za które przysługują dopłaty</p>
			<p>Na załącznikach mapowych należy zaznaczyć także obszar występowania przedmiotów ochrony, dla których nie określono działań fakultatywnych (np. 91E0). Wymienienie jedynie numerów działek w planie jest nieczytelne dla potencjalnych interesariuszy.</p>	<p>Uwaga uwzględniona.</p>
			<p>Należy zaznaczyć na mapach występowanie czerwończyka nieparka 1060, nawet jeśli nie przewiduje się specjalnych działań ochronnych dla tego gatunku. PZO będzie pełnił wtedy funkcję informacyjną o rozmieszczeniu tego chronionego gatunku. W dłuższej perspektywie należy ocenić, czy działania przewidziane dla ochrony łąk wystarczą, gdyż gatunek ten preferuje bardziej uwilgotnione siedliska niż łąki świeże czy trzęślicowe.</p>	<p>Uwaga uwzględniona.</p>

		<p>Na załącznikach mapowych z działaniami ochronnymi oprócz granic terenu objętego planem warto zaznaczyć pełne granice ostoji (na działkach w zarządzie Lasów Państwowych), aby uniknąć wrażenia niespójności obszaru i niekompletności planu).</p>	<p>Z uwagi na włączenie do opracowywanego dokumentu gruntów będących w zarządzie PGL LP wymieniono załączniki mapowe, które obrazują teraz granice całego obszaru Natura 2000.</p>
		<p>W głównym kompleksie „Uroczyska Pięty” na południe wsi Pięty zasięg łąk trzęślicowych 6410 jest większy niż wskazano w projekcie planu. Występują one także w północno-zachodniej oraz południowo – zachodniej jego części. Łąki te cechują się większym uwilgotnieniem i zaawansowaniem sukcesji, jednak charakterystyczne rośliny takie jak pełnik europejski czy kosaciec syberyjski występują tam licznie.</p>	<p>W zakresie występowania zmiennowilgotnych łąk trzęślicowych (siedlisko 6410) uwagę uznano za zasadną i stosowne zmiany zostały wprowadzone. Wskazane przez TBiOP płaty tego przedmiotu ochrony zostały zweryfikowane przez Wykonawcę i włączone, jednak ze względu na brak użytkowania wykazują silne nawiązania do innych fitocenozy, niezaliczanych do siedlisk przyrodniczych z Załącznika II Dyrektywy Siedliskowej (m.in. łąk wilgotnych oraz ziólorośli). Niemniej jednak, biorąc pod uwagę występowanie gatunków charakterystycznych dla siedliska (w tym rzadkich i chronionych), a także możliwość poprawy stanu ochrony tych płatów, zostały włączone do PZO jako płaty 6410.</p>
		<p>W głównym kompleksie „Uroczyska Pięty” występują prawdopodobnie niewielkie fragmenty torfowisk przejściowych 7140. Zagadnienie to wymaga zbadania, gdyż ze względu na węglanowe podłoże, mogą być potencjalne pozostałości torfowisk zasadowych. Występują tam m.in. bobrek</p>	<p>Uwagę uznano za zasadną i stosowne zmiany zostały wprowadzone. Opisany przez TBiOP niewielki płat roślinności torfowiskowej reprezentuje – silnie zdegradowane – torfowisko niskie zaliczane do siedliska przyrodniczego 7230. W jego obrębie występuje m.in. – rzadki w tej części</p>

			<p>trójlistkowy i wymagający oznaczenia co do gatunku pływacz.</p>	<p>Polski – mech błyszczce włoskowate <i>Tomentypnum nitens</i>, a także typowe dla tego siedliska gatunki roślin zielnych, m.in. bobrek trójlistkowy <i>Menyanthes trifoliata</i> i pływacz średni <i>Utricularia intermedia</i>. Równocześnie jednak, ze względu na znaczną ekspansję niepożądanych, silnych konkurencyjnie bylin (m.in. z rodzaju trzcinnik <i>Calamagrostis</i> spp.), niewielkie pokrycie i stosunkowo niewielką reprezentację gatunków charakterystycznych dla siedliska a także jego bardzo małą powierzchnię możliwe jest dodanie siedliska przyrodniczego 7230 do SDF obszaru Natura 2000, przy równoczesnym określeniu jego reprezentatywności na poziomie nieznaczającym („D”).</p>
			<p>Na północny wschód od głównego kompleksu Uroczyńska Pięty występuje dobrze zachowany bór bagienny 91D0 z bagnem zwyczajnym i borówką bagienną.</p>	<p>Uwagę uznano za niezasadną; opisany w piśmie TBiOP płat siedliska 91D0 charakteryzuje się istotnymi zaburzeniami (choć lokalnie, licznie występują charakterystyczne gatunki krzewinek, w tym bagno zwyczajne i borówka bagienna) oraz silnymi nawiązaniem do innych fitocenoz, a także – na przeważającej części – bardzo młodym wiekiem drzewostanu (<50 lat).</p>
			<p>Przeplatka aurinia 1065 ma szerszy zasięg występowania w południowo – wschodniej części głównego kompleksu Uroczyńska Pięty, niż wskazano w projekcie</p>	<p>Uwaga nie uwzględniona. W trakcie badań prowadzonych w 2018 r. przez Wykonawcę ekspertyzy gatunek nie</p>

			<p>planu. Obserwacje oprzędów prowadzone były w sezonie 2008 r. (Ł. Maślikowski), jednak wskazanie w PZO siedlisk 6410 i 6230 pozwala zakładać, że środowisko przeplatki aurinii nie znikło od tego czasu.</p>	<p>został odnaleziony w miejscach opisanych w piśmie TBiOP. Pomimo tego, biorąc pod uwagę specyfikę gatunku, w tym jego efemeryczny pojaw, występowanie motyla we wskazanych lokalizacjach jest prawdopodobne. Ze względu na brak potwierdzenia jego obecności w trakcie prowadzonych badań terenowych nie rozszerzono powierzchni stanowisk <i>E. aurinia</i>, szczególnie że dane, na które powoływało się Towarzystwo pochodzą sprzed 10 lat. Natomiast przy wdrożeniu (fakultatywnych) działań ochronnych przewidzianych dla siedlisk przyrodniczych 6230 i 6410, które częściowo pokrywają się z powierzchnią stanowiska wskazanego przez TBiOP pozwoli na utrzymanie optymalnych dla tego gatunku warunków siedliskowych i jego ponowny pojaw.</p>
			<p>W północno-wschodniej części kompleksu łąk „Łańcuchy” występują łąki trzęślicowe 6410, w tym płat użytkowany jako łąka świeża z lanowym występowaniem kosaćca syberyjskiego.</p>	<p>Uwaga nieuwzględniona. 1) Większy z płatów łąki trzęślicowej położony w kompleksie łąk „Łańcuchy” zlokalizowany jest w granicach wyznaczonego płatu łąki świeżej 6510. W trakcie badań terenowych odnotowana została obecność kosaćca syberyjskiego <i>Iris sibirica</i>, który zaliczany jest to taksonów typowych dla siedliska 6410. Równocześnie jednak, ze</p>

				<p>względem na sposób użytkowania tego fragmentu kompleksu łąkowego, przedmiotowy płat charakteryzuje się obecnie znacznym udziałem taksonów związanych z łąkami świeżymi, a jego struktura posiada cechy charakterystyczne dla obu. Równocześnie należy podkreślić, że użytkowanie bardzo niewielkiej części (<5% powierzchni) dużego kompleksu łąk w sposób inny od pozostałego fragmentu mogłoby okazać się bardzo trudne, a tym samym prawdopodobnie spowodowałoby niepodjęcie użytkowania tego fragmentu. Nieużytkowanie łąki miałyby znacznie gorsze konsekwencje przyrodnicze od użytkowania w niewłaściwym (z punktu widzenia niektórych gatunków, np. kosaćca syberyjskiego) terminie.</p> <p>2) Mniejszy z płatów łąki trzęślicowej położony w kompleksie łąk „Łańcuchy”, nie może zostać zaklasyfikowany do tego siedliska, ponieważ nie reprezentuje fitocenozy zaliczanej do tego związku <i>Molinion</i>. W miejscu tym utrzymuje się wysoki poziom wód gruntowych (do późnej wiosny jej lustro znajduje się ponad gruntem), ale szata roślinna – zdominowana m.in. przez sit rozpięzchły <i>Juncus effusus</i> i inne taksony typowe dla łąk wilgotnych – wskazuje</p>
--	--	--	--	--

				na przynależność tego fragmentu kompleksu łąkowego do zbiorowiska ze związku <i>Caltbion</i> , które nie jest zaliczane do siedlisk przyrodniczych z Załącznika I Dyrektywy Siedliskowej. W obecnym programie rśk możliwe jest pozyskanie dopłaty na jego, zgodne z wymogami, użytkowanie).
--	--	--	--	---

Generalna Dyrekcja Ochrony Środowiska wniosła uwagę dot. braku odniesienia się do wszystkich przedmiotów ochrony ujętych w Standardowym Formularzu Danych. Uwaga została uwzględniona.

Z uwagi na wprowadzone do projektu planu zadań ochronnych zmiany oraz objęcia projektem planu zadań ochronnych gruntów będących w zarządzie Państwowego Gospodarstwa Leśnego Lasy Państwowe Nadleśnictwo Stąporków i Nadleśnictwo Suchedniów, powtórzono udział społeczeństwa.

W Biuletynie Informacji Publicznej i w siedzibie Regionalnej Dyrekcji Ochrony Środowiska w Kielcach (na tablicy ogłoszeń) oraz w dzienniku Echo Dnia ukazało się obwieszczenie Regionalnego Dyrektora Ochrony Środowiska w Kielcach z dniar. o ponownej możliwości składania uwag i wniosków do projektu planu zadań ochronnych dla przedmiotowego obszaru Natura 2000 w terminie odr. dor. Obwieszczenie zostało również przekazane w celu jego upublicznienia do właściwych terytorialnie gmin. Zgłaszanie uwag i wniosków możliwe było w formie ustnej do protokołu lub poprzez wysłanie listu pocztą tradycyjną lub ePuapem, pocztą e-mail pod wskazany w ww. obwieszczeniu adres.

Na etapie powtórnych konsultacji społecznych do projektu planu zadań ochronnych dla obszaru Natura 2000 wpłynęły/nie wpłynęły uwagi.

Projekt zarządzenia na podstawie art. 97 ust. 3 *ustawy o ochronie przyrody* oraz § 4 Zarządzenia Nr 9/2020 Regionalnego Dyrektora Ochrony Środowiska w Kielcach z dnia 3 sierpnia 2020 r. w sprawie powołania Regionalnej Rady Ochrony Przyrody w Kielcach został pozytywnie zaopiniowany przez Regionalną Radę Ochrony Przyrody w dniu

Projekt zarządzenia został na podstawie art. 59 ust. 2 ustawy z dnia 23 stycznia 2009 r. o wojewodzie i administracji rządowej w województwie (tj. Dz. U. z 2023 r., poz. 190), uzgodniony przez Wojewodę Świętokrzyskiego pismem znak: z dnia r.

Ocena skutków regulacji:

1. Cel wprowadzenia zarządzenia.

Celem wprowadzenia regulacji jest wypełnienie delegacji ustawowej zawartej w art. 28 ust. 5 ustawy z dnia 16 kwietnia 2004 r. o ochronie przyrody (Dz. U. z 2023 r., poz. 1336 ze zm.).

2. Podmioty, na które oddziałuje akt normatywny.

Zarządzenie będzie bezpośrednio oddziaływać na Regionalną Dyрекcję Ochrony Środowiska w Kielcach a także właścicieli i zarządców terenu, na którym znajduje się obszar Natura 2000 oraz Państwowe Gospodarstwo Leśne Lasy Państwowe Nadleśnictwo Suchedniów i Stąporków.

3. Konsultacje społeczne.

W opiniowaniu i konsultowaniu projektu zarządzenia w sprawie ustanowienia planu zadań ochronnych uczestniczyli członkowie Zespołu Lokalnej Współpracy oraz społeczeństwo, na zasadach określonych w ustawie z dnia 3 października 2008 r. o udostępnianiu informacji o środowisku i jego ochronie, udziale społeczeństwa w ochronie środowiska oraz o ocenach oddziaływania na środowisko (t. j. Dz. U. z 2023 poz. 1094 ze zm.) oraz art. 28 ust. 3 ustawy z dnia 16 kwietnia 2004 r. o ochronie przyrody.

4. Wpływ regulacji na sektor finansów publicznych, w tym budżet państwa i budżety jednostek samorządu terytorialnego.

Realizacja działań ochronnych zawartych w niniejszym akcie prawnym będzie finansowana m.in. ze środków budżetu państwa w tym w części, której dysponentem jest sprawujący nadzór nad obszarem Natura 2000. Nie wyklucza się możliwości wykorzystania innych źródeł finansowania. Szacuje się, że potencjalny koszt realizacji wszystkich działań ochronnych zawartych w niniejszym planie w okresie 10 lat wyniesie łącznie ok. 7 535 000 zł. Koszt działań z zakresu monitoringu działań ochronnych i monitoringu stanu siedlisk i gatunków zwierząt szacunkowo wyniesie ok. 75 000 zł oraz uzupełnienia stanu wiedzy wyniesie ok. 10 000 zł.

5. Wpływ regulacji na rynek pracy.

Zarządzenie nie będzie miało wpływu na rynek pracy.

6. Wpływ regulacji na konkurencyjność wewnętrzną i zewnętrzną gospodarki.

Zarządzenie nie będzie miało wpływu na konkurencyjność wewnętrzną i zewnętrzną gospodarki.

7. Wpływ regulacji na sytuację i rozwój regionów.

Zarządzenie nie będzie miało wpływu na sytuację i rozwój regionów.

8. Ocena pod względem zgodności prawem Unii Europejskiej.

Zarządzenie nie narusza zapisów zawartych w:

- „Dyrektywie Siedliskowej” - Dyrektywie Rady 79/43 z dnia 21 maja 1992 r. w sprawie ochrony siedlisk przyrodniczych oraz dzikiej flory i fauny;
- „Dyrektywie Ptasiej” - Dyrektywie Parlamentu Europejskiego i Rady 2009/147/WE z dnia 30 listopada 2009 r. w sprawie ochrony dzikiego ptactwa.