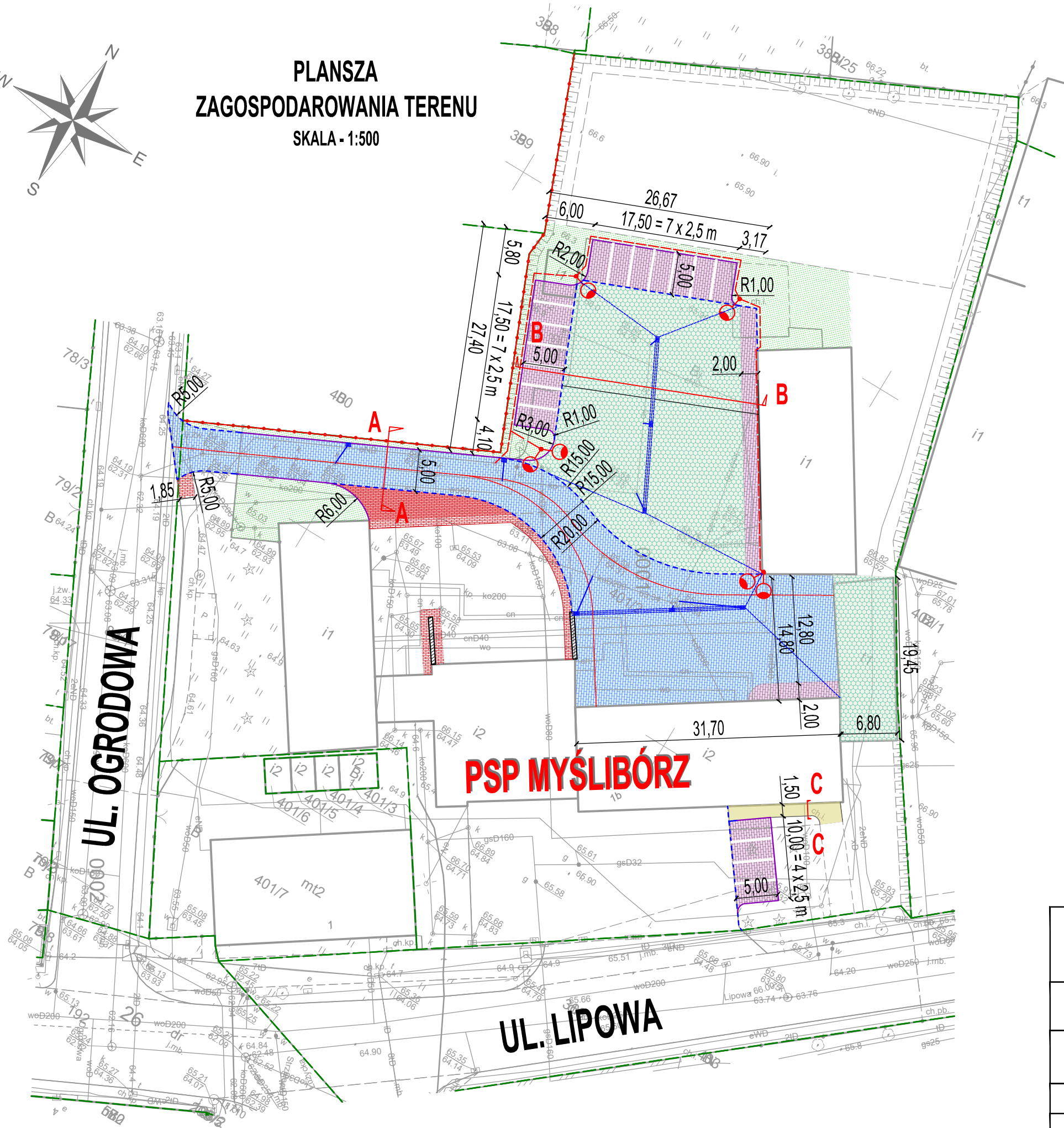



















**PLANSZA
ZAGOSPODAROWANIA TERENU**
SKALA - 1:500



LEGENDA :

-  - jezdnia dojazdowa (KR2-3)
-  - utwardzenie placu (KR1-2)
-  - dowiązanie z kostki 10x20 cm - jodelka
-  - przełożenie kostki 10x20 cm - jodelka
-  - utwardzenie placu/miejsca postojowe o odmiennej kolorystyce (KR1-2)
-  - chodnik z kostki bet. 10x20 cm
-  - wpust deszczowy z przykanalikiem
-  - słup oświetleniowy z oprawą
-  - kablowa linia oświetleniowa
-  - zieleń (humusowanie i obsianie trawą)
-  - oś jezdni
-  - krawężnik bet. wysoki 15x30 cm,
-  - krawężnik bet. niski 15x22 cm
-  - obrzeże bet. 8x30 cm,
-  - linie załamania płaszczyzny
-  - ist. plot do przebudowy
-  - murki oporowe do przebudowy

		ul. Piskorskiego 21, p. 21, 70-809 Szczecin, NIP: 594-150-94-54, tel. kom. 660 770 709 e-mail: biuro@via-projekt.pl	
Inwestycja:	MODERNIZACJA TERENU WOKÓŁ PSP MYŚLIBÓRZ		
Temat rysunku:	PLANSZA ZAGOSPODAROWANIA TERENU	Skala:	1:500
Branża: drogowa	data: 10 maja 2022 r.	Arkusz:	1/1
Projektant:	mgr inż. Mateusz Zdun	upr. ZAP/0061/PWBD/21	
			2 rys.