



DZIENNIK URZĘDOWY

WOJEWÓDZTWA ŁÓDZKIEGO

Łódź, dnia 22 marca 2023 r.

Poz. 2492

ROZPORZĄDZENIE NR 11/2023 WOJEWODY ŁÓDZKIEGO

z dnia 22 marca 2023 r.

w sprawie ustanowienia strefy ochronnej ujęcia wód podziemnych „Boguszyce” wodociągu miejskiego dla miasta Rawa Mazowiecka w miejscowości Boguszyce

Na podstawie art. 59 ust. 1 ustawy z dnia 23 stycznia 2009 r. o wojewodzie i administracji rządowej w województwie (Dz. U. z 2023 r. poz. 190) oraz art. 135 ust. 1 pkt 2 w związku z art. 133 ust. 2 pkt 1 oraz art. 137 ust. 1 w związku z art. 125, art. 127, art. 128, 129 i art. 130 ust. 1 pkt 1-2, 4, 7-10, 12, 14, 18, 24 i 25 ustawy z dnia 20 lipca 2017 r. – Prawo wodne (Dz.U. z 2022 r. poz. 2625 i 2687 oraz z 2023 r. poz. 295 i 412) zarządza się, co następuje:

§ 1. 1. Ustanawia się strefę ochronną ujęcia wód podziemnych „Boguszyce” wodociągu miejskiego dla miasta Rawa Mazowiecka w miejscowości Boguszyce, gmina Rawa Mazowiecka, powiat rawski, województwo łódzkie, obejmującą:

- 1) teren ochrony bezpośredniej;
- 2) teren ochrony pośredniej.

2. Teren ochrony bezpośredniej ujęcia wód podziemnych obejmuje grunty wokół studni Nr I i studni Nr III, zlokalizowanych w granicach działek ewidencyjnych nr 676/1 i nr 761, obręb 0003 Boguszyce, o łącznej powierzchni 961,44 m².

3. Teren ochrony pośredniej składa się z obszaru A i obszaru B, o łącznej powierzchni 0,83 km².

4. Teren ochrony bezpośredniej ujęcia wód podziemnych wraz z lokalizacją studni i punktów załamania granicy terenu ochrony bezpośredniej przedstawia załącznik nr 1 do rozporządzenia.

5. Teren ochrony pośredniej ujęcia wód podziemnych wraz z lokalizacją tablic informacyjnych oraz punktów załamania granicy terenu ochrony pośredniej przedstawia załącznik nr 2 do rozporządzenia.

6. Wykaz działek ewidencyjnych oraz współrzędne punktów załamania granicy terenu ochrony bezpośredniej stanowi załącznik nr 3 do rozporządzenia.

7. Wykaz działek ewidencyjnych oraz współrzędne punktów załamania granicy terenu ochrony pośredniej stanowi załącznik nr 4 do rozporządzenia.

8. Opis przebiegu granicy terenu ochrony pośredniej określa załącznik nr 5 do rozporządzenia.

§ 2. 1. Na terenie ochrony pośredniej obowiązują:

- 1) zakaz, o którym mowa w art. 127 ustawy z dnia 20 lipca 2017 r. – Prawo wodne;
- 2) nakazy, o których mowa w art. 128 ustawy z dnia 20 lipca 2017 r. – Prawo wodne.

2. Teren ochrony bezpośredniej należy ogrodzić, a jego granice oznaczyć zgodnie z art. 129 ust. 1 i 2 ustawy z dnia 20 lipca 2017 r. – Prawo wodne.

§ 3. 1. Na terenie ochrony pośredniej zakazuje się wykonywanie robót lub czynności powodujących zmniejszenie przydatności ujmowanej wody lub wydajności ujęcia, obejmujących:

- 1) wprowadzanie ścieków do wód lub do ziemi w ramach usług wodnych, z wyjątkiem ścieków technologicznych pochodzących ze stacji uzdatniania wody;
- 2) rolnicze wykorzystanie ścieków, wykraczających poza zwykłe korzystanie z wód;
- 3) stosowanie nawozów naturalnych w stanie płynnym: gnojówki i gnojowicy;
- 4) lokalizowanie zakładów przemysłowych oraz ferm chowu lub hodowli zwierząt z wyjątkiem działalności hodowlanej prowadzonej na potrzeby gospodarstw domowych oraz ferm nieprzekraczających 10 DJP według stanu średniorocznego;
- 5) lokalizowanie magazynów produktów ropopochodnych oraz innych substancji, a także rurociągów do ich transportu, za wyjątkiem rurociągów przeznaczonych do przesyłu gazu płynnego do indywidualnych gospodarstw domowych, przydomowych zbiorników oleju opałowego lub gazu płynnego przeznaczonych na potrzeby indywidualnych gospodarstw domowych, magazynów substancji niezbędnych do działania stacji uzdatniania wody istniejących i przyszłych ujęć wody zbiorowego zaopatrzenia w wodę do spożycia przez ludzi;
- 6) lokalizowanie składowisk odpadów niebezpiecznych, innych niż niebezpieczne i obojętne oraz obojętnych;
- 7) mycie pojazdów mechanicznych poza miejscami usługowymi wyposażonymi w urządzenia oczyszczające i systemy odprowadzające ścieki oraz wody opadowe i roztopowe;
- 8) lokalizowanie nowych ujęć wód podziemnych, za wyjątkiem ujęć przeznaczonych do zbiorowego zaopatrzenia w wodę do spożycia przez ludzi, studni zastępczych lub awaryjnych dla już istniejących ujęć wody;
- 9) wydobywanie kopalin;
- 10) urządzenie przyzmy kiszonkowych;
- 11) lokalizowanie nowych przedsięwzięć mogących znacząco oddziaływać na środowisko określonych w przepisach odrębnych, dla których wykonana ocena oddziaływania na środowisko wykazała możliwość negatywnego oddziaływania na wody podziemne;
- 12) składowanie opakowań po nawozach i środkach ochrony roślin.

2. Granice terenu ochrony pośredniej należy oznaczyć zgodnie z art. 125 ust. 1 ustawy z dnia 20 lipca 2017 r. – Prawo wodne.

§ 5. 1. Rozporządzenie podlega ogłoszeniu w Dzienniku Urzędowym Województwa Łódzkiego.

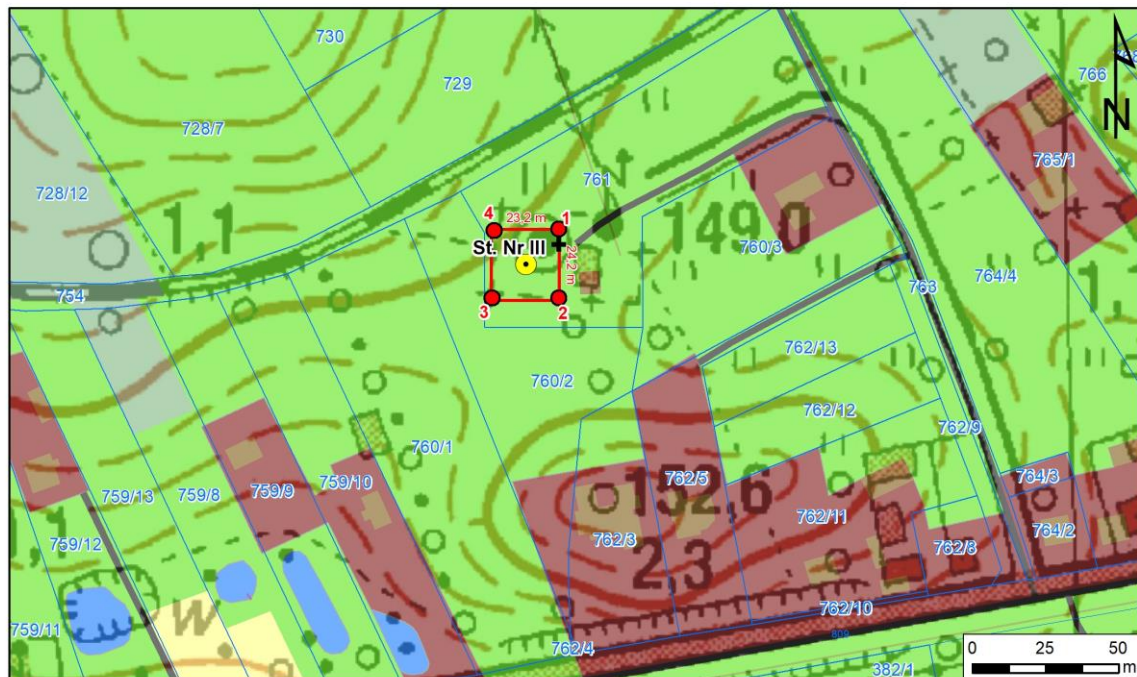
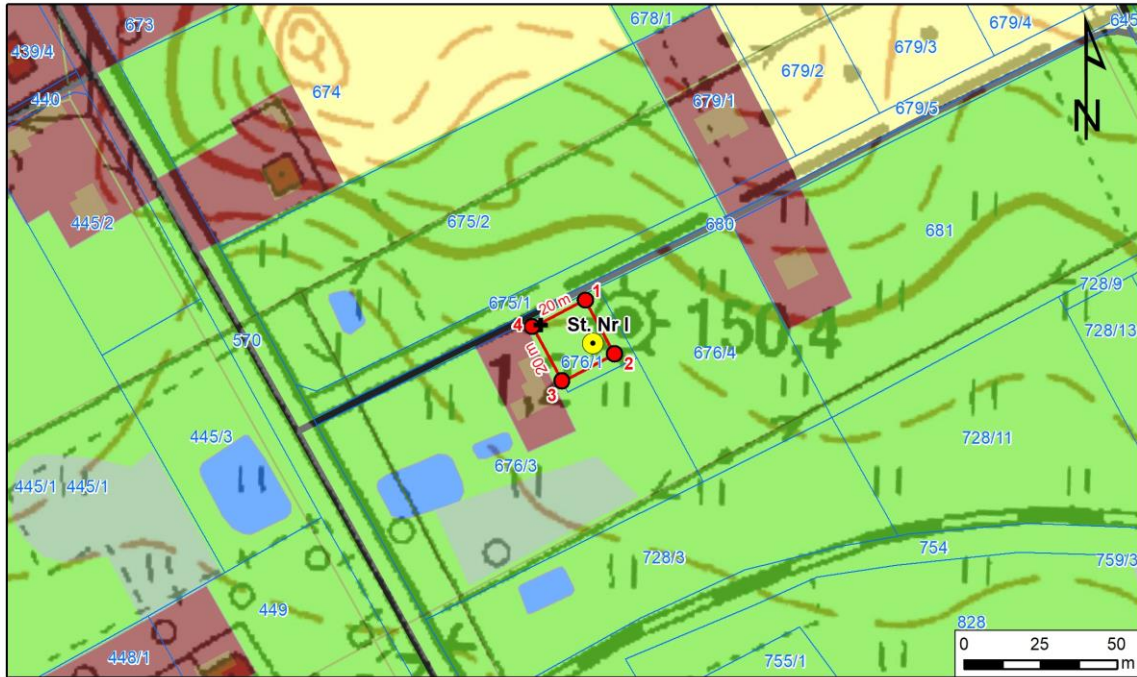
2. Rozporządzenie wchodzi w życie po upływie 14 dni od dnia ogłoszenia.

Wojewoda Łódzki

Tobiasz Bocheński




Załącznik nr 1 do rozporządzenia Nr 11/2023
Wojewody Łódzkiego z dnia 22 marca 2023 r.


Mapa terenu ochrony bezpośredniej (TOB) ujęcia wód podziemnych „Boguszyce”









Objaśnienia

St. Nr III

-  studnie ujęcia "Boguszyce"
-  teren ochrony bezpośredniej (TOB) wraz z punktami załamania
-  granica i numer działki ewidencyjnej

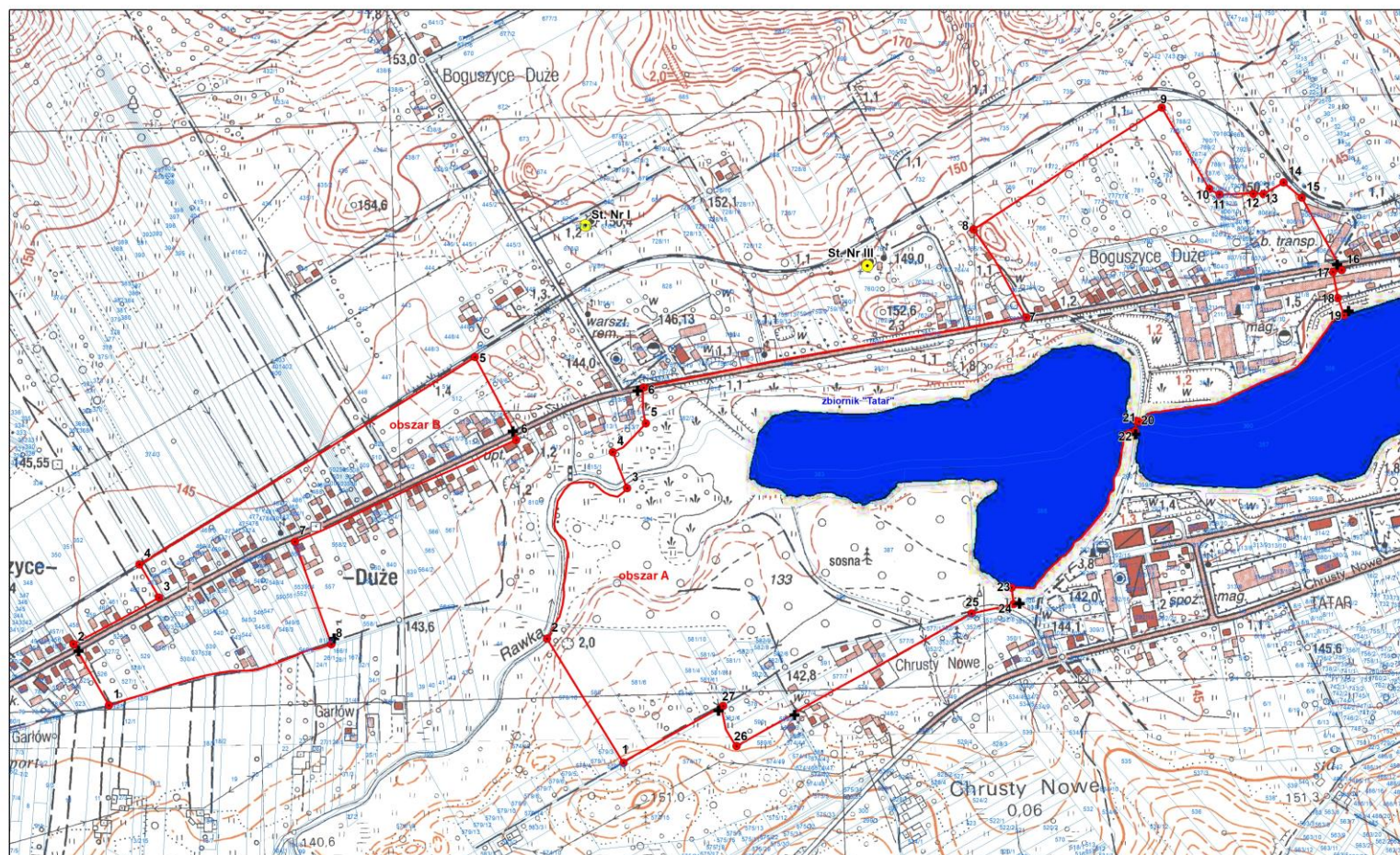
 lokalizacja tablic informujących o terenie ochrony bezpośredniej

Klasy obiektów wg BDOK10k (źródło: geoportal.gov.pl)

-  budynek
-  zabudowa
-  teren leśny i zalesiony
-  roślinność trawiasta i uprawa rolna
-  uprawa trwała
-  woda powierzchniowa

Załącznik nr 2 do rozporządzenia Nr 11/2023
Wojewody Łódzkiego z dnia 22 marca 2023 r.

Mapa terenu ochrony pośredniej (TOP) ujęcia wód podziemnych „Boguszyce”



Mapa została sporządzona na podstawie topograficznym pozyskanych z Głównego Zakładu Geodezyjnego i Kartograficznego. Nr licencji: KZK.7211.861.2021

Objaśnienia

St nr I

studnia ujęcia wód podziemnych "Boguszyce"

granicz i nr działki ewidencyjnej

obszar A

granicz terenu ochrony pośredniej ujęcia wód podziemnych "Boguszyce" z zaznaczonymi punktami zatamami granicy (numer punktu zgodny z zał 4)

zbiornik "Tatar"
granicz jeziora (wg loak.gov.pl)

lokalizacja tablic informacyjnych

0 0.25 0.5 km

Załącznik nr 3 do rozporządzenia Nr 11/2023
Wojewody Łódzkiego z dnia 22 marca 2023 r.

**Wykaz działek ewidencyjnych w granicach terenu ochrony bezpośredniej (TOB)
ujęcia wód podziemnych „Boguszyce”**

Numer studni	Wymiary TOB	Wykaz działek ewidencyjnych w granicach TOB
I	kwadrat o boku równym 20 m	nr 676/1 obręb 0003 Boguszyce (fragment)
III	prostokąt o wymiarach 24,2 m x 23,2 m	nr 761 obręb 0003 Boguszyce (fragment)

**Współrzędne punktów załamania granicy terenu ochrony bezpośredniej (TOB)
ujęcia wód podziemnych „Boguszyce”**

Numer studni	Numer punktu załamania granicy TOB zgodny z Załącznikiem nr 1	Współrzędne punktu załamania granicy TOB w Państwowym Układzie Współrzędnych Geodezyjnych 1992 (PUWG 1992)	
		x	y
I	1	433069,43	583239,69
	2	433051,96	583249,68
	3	433042,41	583232,99
	4	433059,88	583223,00
III	1	432997,39	583740,15
	2	432973,20	583740,01
	3	432973,25	583716,82
	4	432997,43	583716,96

Załącznik nr 4 do rozporządzenia Nr 11/2023
Wojewody Łódzkiego z dnia 22 marca 2023 r.

**Wykaz działek ewidencyjnych w granicach terenu ochrony pośredniej (TOP)
ujęcia wód podziemnych „Boguszyce”**

L.p.	Nr działki ewidencyjnej	TERYT	Powierzchnia działki ewidencyjnej w granicach TOP	Całkowita powierzchnia działki ewidencyjnej
			[m ²]	
TEREN OCHRONY POŚREDNIEJ - OBSZAR „A”				
Obszar gminy Rawa Mazowiecka, miejscowość Boguszyce, obręb 0003 Boguszyce				
1	762/10	101304_2.0003.762/10	30,85	86,18
2	765/3	101304_2.0003.765/3	42,68	42,68
3	766	101304_2.0003.766	11917,86	17312,52
4	767/1	101304_2.0003.767/1	2148,91	2148,91
5	767/2	101304_2.0003.767/2	1708,33	1708,33
6	768	101304_2.0003.768	8493,09	8493,09
7	771	101304_2.0003.771	2997,91	2997,91
8	772	101304_2.0003.772	2680,46	5564,48
9	773	101304_2.0003.773	2847,82	2847,82
10	774	101304_2.0003.774	6134,59	6134,59
11	776	101304_2.0003.776	1431,84	1431,84
12	777	101304_2.0003.777	1465,43	1465,43
13	778	101304_2.0003.778	1750,13	1750,13
14	781	101304_2.0003.781	8998,40	8998,40
15	782	101304_2.0003.782	3656,60	3656,60
16	783	101304_2.0003.783	6134,39	6134,39
17	785	101304_2.0003.785	6935,02	8352,38
18	786	101304_2.0003.786	847,79	847,79
19	792/5	101304_2.0003.792/5	87,76	87,76
20	792/6	101304_2.0003.792/6	125,77	125,77
21	793	101304_2.0003.793	1029,04	1029,04
22	794	101304_2.0003.794	2198,71	2198,71

23	795	101304_2.0003.795	1810,61	1810,61
24	796	101304_2.0003.796	2100,08	2100,08
25	797	101304_2.0003.797	2000,06	2000,06
26	798/1	101304_2.0003.798/1	1767,86	1767,86
27	800/1	101304_2.0003.800/1	1788,76	1788,76
28	801	101304_2.0003.801	1738,44	1738,44
29	802	101304_2.0003.802	1618,04	1618,04
30	803/1	101304_2.0003.803/1	1014,26	1014,26
31	803/2	101304_2.0003.803/2	1964,42	1964,42
32	804/1	101304_2.0003.804/1	2630,12	2630,12
33	804/3	101304_2.0003.804/3	2062,54	2062,54
34	804/4	101304_2.0003.804/4	41,78	41,78
35	804/6	101304_2.0003.804/6	460,83	460,83
36	804/7	101304_2.0003.804/7	956,03	956,03
37	806/10	101304_2.0003.806/10	371,23	371,23
38	806/12	101304_2.0003.806/12	1396,47	1552,35
39	806/13	101304_2.0003.806/13	13,60	13,60
40	806/15	101304_2.0003.806/15	1381,41	2147,37
41	806/16	101304_2.0003.806/16	892,53	4025,98
42	806/18	101304_2.0003.806/18	28,54	28,54
43	806/19	101304_2.0003.806/19	6372,22	6372,22
44	806/20	101304_2.0003.806/20	192,16	192,16
45	806/3	101304_2.0003.806/3	5569,65	5569,65
46	806/7	101304_2.0003.806/7	1035,41	1035,41
47	806/8	101304_2.0003.806/8	90,75	90,75
48	806/9	101304_2.0003.806/9	210,28	210,28
49	807/10	101304_2.0003.807/10	819,63	819,63
50	807/11	101304_2.0003.807/11	1261,69	1261,69
51	807/3	101304_2.0003.807/3	58,94	58,94
52	807/4	101304_2.0003.807/4	760,97	760,97
53	807/5	101304_2.0003.807/5	255,53	255,53
54	807/6	101304_2.0003.807/6	179,88	179,88
55	807/8	101304_2.0003.807/8	371,64	371,64
56	807/9	101304_2.0003.807/9	19,95	19,95

57	809	101304_2.0003.809	31410,70	35830,40
58	814	101304_2.0003.814	7680,89	7680,89
59	826/1	101304_2.0003.826/1	210,84	210,84
60	826/2	101304_2.0003.826/2	164,94	164,94
61	826/3	101304_2.0003.826/3	4,11	4,11
62	827	101304_2.0003.827	232,06	232,06
Obszar gminy Rawa Mazowiecka, miejscowość Chrusty, obręb 0005 Chrusty				
63	381/4	101304_2.0005.381/4	2393,56	5639,47
64	577/1	101304_2.0005.577/1	808,55	808,55
65	577/4	101304_2.0005.577/4	2013,60	2013,60
66	577/5	101304_2.0005.577/5	1516,75	1516,75
67	577/6	101304_2.0005.577/6	2020,71	2020,71
68	577/7	101304_2.0005.577/7	2283,72	2283,72
69	578	101304_2.0005.578	3528,71	3528,71
70	580	101304_2.0005.580	12793,68	12793,68
71	581/1	101304_2.0005.581/1	4371,33	4371,33
72	581/10	101304_2.0005.581/10	1084,46	1084,46
73	581/11	101304_2.0005.581/11	647,29	647,29
74	581/4	101304_2.0005.581/4	4969,15	4969,15
75	581/5	101304_2.0005.581/5	4954,25	4954,25
76	581/6	101304_2.0005.581/6	19338,78	19338,78
77	581/7	101304_2.0005.581/7	1078,62	1078,62
78	581/8	101304_2.0005.581/8	1078,22	1078,22
79	581/9	101304_2.0005.581/9	1077,82	1077,82
80	582/2	101304_2.0005.582/2	595,29	595,29
81	582/3	101304_2.0005.582/3	741,62	741,62
82	582/5	101304_2.0005.582/5	690,63	690,63
83	582/6	101304_2.0005.582/6	179,09	179,09
84	582/7	101304_2.0005.582/7	921,18	921,18
85	582/8	101304_2.0005.582/8	732,26	732,26
86	582/9	101304_2.0005.582/9	196,29	196,29
87	588	101304_2.0005.588	263,78	1185,85
88	590	101304_2.0005.590	3832,85	3832,85
89	591	101304_2.0005.591	5699,22	5699,22

Obszar gminy Miasto Rawa Mazowiecka, obręb 0008 m. Rawa Mazowiecka 8				
90	208	101301_1.0008.208	1352,16	1352,16
91	210	101301_1.0008.210	882,18	882,18
92	211/1	101301_1.0008.211/1	853,20	853,20
93	211/10	101301_1.0008.211/10	1272,72	1272,72
94	211/11	101301_1.0008.211/11	1010,52	1010,52
95	211/12	101301_1.0008.211/12	2376,09	2376,09
96	211/14	101301_1.0008.211/14	458,78	458,78
97	211/15	101301_1.0008.211/15	206,86	206,86
98	211/16	101301_1.0008.211/16	1233,59	1233,59
99	211/18	101301_1.0008.211/18	3907,35	3907,35
100	211/19	101301_1.0008.211/19	273,64	273,64
101	211/20	101301_1.0008.211/20	1287,53	1287,53
102	211/21	101301_1.0008.211/21	1848,79	1848,79
103	211/22	101301_1.0008.211/22	3559,23	3559,23
104	211/3	101301_1.0008.211/3	2210,79	2210,79
105	211/4	101301_1.0008.211/4	288,06	288,06
106	211/5	101301_1.0008.211/5	4473,67	4473,67
107	211/7	101301_1.0008.211/7	78,22	78,22
108	211/8	101301_1.0008.211/8	6479,64	6479,64
109	355	101301_1.0008.355	27989,25	71194,26
110	382/1	101301_1.0008.382/1	12834,66	12834,66
111	382/2	101301_1.0008.382/2	10331,88	10331,88
112	382/3	101301_1.0008.382/3	115874,26	116239,08
113	383	101301_1.0008.383	14453,37	19704,58
114	384	101301_1.0008.384	74460,06	74460,06
115	385	101301_1.0008.385	60013,81	60013,81
116	386	101301_1.0008.386	7158,65	7158,65
117	387	101301_1.0008.387	57637,70	57637,70
118	388	101301_1.0008.388	48966,91	55867,30
TEREN OCHRONY POŚREDNIEJ - OBSZAR „B”				
Obszar gminy Rawa Mazowiecka, miejscowość Boguszyce, obręb 0003 Boguszyce				
119	463	101304_2.0003.463	763,87	763,87

120	464	101304_2.0003.464	831,59	831.59
121	465	101304_2.0003.465	1248,19	1248.19
122	466	101304_2.0003.466	2903,86	2903.86
123	467	101304_2.0003.467	318,05	318.05
124	468	101304_2.0003.468	1499,32	1499.32
125	469/1	101304_2.0003.469/1	886,64	886.64
126	469/4	101304_2.0003.469/4	741,49	741.49
127	469/5	101304_2.0003.469/5	628,21	628.21
128	470	101304_2.0003.470	278,68	278.68
129	471	101304_2.0003.471	1321,09	1321.09
130	472	101304_2.0003.472	826,44	826.44
131	473	101304_2.0003.473	1196,46	1196.46
132	474	101304_2.0003.474	284,86	284.86
133	475	101304_2.0003.475	884,17	884.17
134	476	101304_2.0003.476	884,74	884.74
135	477	101304_2.0003.477	783,90	783.90
136	478	101304_2.0003.478	883,92	883.92
137	479	101304_2.0003.479	383,88	383.88
138	480	101304_2.0003.480	484,96	484.96
139	481	101304_2.0003.481	488,29	488.29
140	482	101304_2.0003.482	480,79	480.79
141	483	101304_2.0003.483	1149,32	1149.32
142	484/1	101304_2.0003.484/1	387,36	387.36
143	484/2	101304_2.0003.484/2	902,76	902.76
144	485	101304_2.0003.485	1056,74	1056.74
145	486	101304_2.0003.486	1348,04	1348.04
146	487	101304_2.0003.487	1844,09	1844.09
147	488	101304_2.0003.488	1875,10	1875.10
148	489	101304_2.0003.489	1276,77	1276.77
149	500	101304_2.0003.500	1668,54	1668.54
150	501	101304_2.0003.501	806,94	806.94
151	502	101304_2.0003.502	349,67	349.67
152	503	101304_2.0003.503	352,24	352.24
153	504	101304_2.0003.504	347,38	347.38

154	505	101304_2.0003.505	355,16	355,16
155	506	101304_2.0003.506	349,76	349,76
156	507	101304_2.0003.507	1193,97	1193,97
157	508	101304_2.0003.508	1221,76	1221,76
158	509	101304_2.0003.509	2725,04	2725,04
159	510	101304_2.0003.510	3104,79	3104,79
160	511	101304_2.0003.511	8090,29	11335,24
161	512	101304_2.0003.512	3929,28	5662,03
162	513/3	101304_2.0003.513/3	557,02	557,02
163	513/4	101304_2.0003.513/4	4657,02	4657,02
164	513/5	101304_2.0003.513/5	905,27	905,27
165	513/6	101304_2.0003.513/6	1708,91	3607,39
166	514/1	101304_2.0003.514/1	1400,21	1400,21
167	514/2	101304_2.0003.514/2	2325,22	2325,22
168	515/1	101304_2.0003.515/1	181,49	181,49
169	515/2	101304_2.0003.515/2	1561,62	1561,62
170	515/3	101304_2.0003.515/3	1422,86	1422,86
171	516	101304_2.0003.516	1678,98	1678,98
172	526	101304_2.0003.526	3871,35	3871,35
173	527/1	101304_2.0003.527/1	1963,09	1963,09
174	527/2	101304_2.0003.527/2	2080,03	2080,03
175	528/1	101304_2.0003.528/1	1600,13	1600,13
176	528/2	101304_2.0003.528/2	494,36	494,36
177	529	101304_2.0003.529	2985,93	2985,93
178	530/1	101304_2.0003.530/1	5603,38	5603,38
179	530/2	101304_2.0003.530/2	717,97	717,97
180	530/3	101304_2.0003.530/3	285,20	285,20
181	530/4	101304_2.0003.530/4	1631,85	1631,85
182	531/5	101304_2.0003.531/5	284,18	284,18
183	531/6	101304_2.0003.531/6	417,99	417,99
184	532	101304_2.0003.532	870,65	870,65
185	533	101304_2.0003.533	871,53	871,53
186	534	101304_2.0003.534	861,48	861,48
187	535	101304_2.0003.535	837,85	837,85

188	536	101304_2.0003.536	884,55	884,55
189	537	101304_2.0003.537	1160,91	1160,91
190	538	101304_2.0003.538	1130,44	1130,44
191	539	101304_2.0003.539	1651,49	1651,49
192	540	101304_2.0003.540	2188,19	2188,19
193	541	101304_2.0003.541	2453,56	2453,56
194	542	101304_2.0003.542	191,02	191,02
195	543	101304_2.0003.543	511,28	511,28
196	544	101304_2.0003.544	2381,28	2381,28
197	545/3	101304_2.0003.545/3	1868,76	1868,76
198	545/5	101304_2.0003.545/5	975,87	975,87
199	545/6	101304_2.0003.545/6	2708,20	2708,20
200	546	101304_2.0003.546	634,73	634,73
201	547	101304_2.0003.547	3514,62	3514,62
202	548/1	101304_2.0003.548/1	46,38	46,38
203	548/2	101304_2.0003.548/2	880,91	880,91
204	548/3	101304_2.0003.548/3	826,20	826,20
205	548/4	101304_2.0003.548/4	24,73	24,73
206	549/1	101304_2.0003.549/1	303,84	303,84
207	549/3	101304_2.0003.549/3	16,59	16,59
208	549/4	101304_2.0003.549/4	826,46	826,46
209	549/5	101304_2.0003.549/5	1364,98	1364,98
210	549/6	101304_2.0003.549/6	39,59	39,59
211	550	101304_2.0003.550	670,93	670,93
212	551	101304_2.0003.551	3116,59	3116,59
213	552	101304_2.0003.552	3334,22	3334,22
214	553	101304_2.0003.553	836,43	836,43
215	554	101304_2.0003.554	863,54	863,54
216	555	101304_2.0003.555	265,25	265,25
217	556	101304_2.0003.556	117,31	117,31
218	809	101304_2.0003.809	11579,87	35830,40
219	825	101304_2.0003.825	198,11	198,11

**Współrzędne punktów załamania granicy terenu ochrony pośredniej (TOP)
ujęcia wód podziemnych „Boguszyce”**

Numer punktu załamania granicy TOP zgodny z Załącznikiem nr 2	Współrzędne punktu załamania granicy TOB w Państwowym Układzie Współrzędnych Geodezyjnych 1992 (PUWG 1992)	
	x	y
GRANICA TERENU OCHRONY POŚREDNIEJ OBSZARU „A”		
Obszar gminy Rawa Mazowiecka, miejscowość Chrusty, obręb 0005 Chrusty		
1	432129,37	583308,76
2	432343,32	583176,55
Obszar gminy Miasto Rawa Mazowiecka, obręb 0008 m. Rawa Mazowiecka 8		
3	432602,42	583314,85
4	432664,42	583289,85
5	432714,26	583347,18
Obszar gminy Rawa Mazowiecka, miejscowość Boguszyce, obręb 0003 Boguszyce		
6	432775,89	583342,75
7	432896,5	584002,08
8	433048,08	583911,03
9	433257,97	584235,78
10	433117,72	584318,10
11	433108,29	584335,20
12	433109,44	584393,16
13	433108,83	584411,15
14	433129,23	584445,1
15	433102,59	584476,64
16	432977,77	584545,49
17	432974,98	584530,34
Obszar gminy Miasto Rawa Mazowiecka, obręb 0008 m. Rawa Mazowiecka 8		
18	432930,01	584538,96
19	432900,24	584549,22
20	432717,32	584196,21
21	432718,06	584191,73
22	432700,75	584189,34

Numer punktu załamania granicy TOP zgodny z Załącznikiem nr 2	Współrzędne punktu załamania granicy TOB w Państwowym Układzie Współrzędnych Geodezyjnych 1992 (PUWG 1992)	
	x	y
23	432430,91	583976,93
24	432402,75	583980,56
25	432386,47	583908,00
Obszar gminy Rawa Mazowiecka, miejscowość Chrusty, obręb 0005 Chrusty		
26	432158,02	583503,03
27	432227,30	583479,90

Numer punktu załamania granicy TOP zgodny z Załącznikiem nr 2.	Współrzędne punktu załamania granicy TOB w Państwowym Układzie Współrzędnych Geodezyjnych 1992 (PUWG 1992)	
	x	y
GRANICA TERENU OCHRONY POŚREDNIEJ OBSZARU „B”		
Obszar gminy Rawa Mazowiecka, miejscowość Boguszyce, obręb 0003 Boguszyce		
1	432228,49	582421,9
2	432333,80	582360,92
3	432413,99	582508,52
4	432470,88	582474,94
5	432828,56	583052,34
6	432685,49	583123,84
7	432509,96	582742,36
8	432333,53	582805,08

Załącznik nr 5 do rozporządzenia Nr 11/2023
Wojewody Łódzkiego z dnia 22 marca 2023 r.

Opis przebiegu granicy terenu ochrony pośredniej ujęcia wód podziemnych „Boguszyce”

Numer punktu załamania granicy TOP zgodny z Załącznikiem nr 2.	Numer działek granicznych	Opis przebiegu granicy terenu ochrony pośredniej
GRANICA TERENU OCHRONY POŚREDNIEJ OBSZARU „A”		
Obszar gminy Rawa Mazowiecka, miejscowość Chrusty, obręb 0005 Chrusty		
1		przebieg granicy opisano zgodnie z ruchem wskazówek zegara od styku działek 381/4, 579/16, 580
2	579/16, 580	dalej zmierza na północny wschód wzdłuż zachodnio-południowej granicy działki 580 do styku działek 100, 579/16, 580
Obszar gminy Miasto Rawa Mazowiecka, obręb 0008 m. Rawa Mazowiecka 8		
3	383, 384	następnie granica TOP biegnie wzdłuż granicy działki 383 i 384 do kolejnego punktu
4	382/3, 383, 812, 813/1, 815/1	następnie zmierza najkrótszą drogą do styku działek 382/3, 812, 813/1, 815/1
5	382/3, 815/1, 813/1, 813/6, 813/7, 813/4	dalej zmierza północny wschód do styku działek 382/3, 813/4, 814
Obszar gminy Rawa Mazowiecka, miejscowość Boguszyce, obręb 0003 Boguszyce		
6	809, 813/4, 814, 757/3, 757/4	dalej najkrótszą drogą biegnie na północ do styku działek 809, 757/3, 757/4
7	757/3, 757/4, 757/4, 757/5, 757/7, 757/8, 519, 758/1, 758/4, 758/3, 759/3, 759/11, 759/12, 759/13, 758/8, 759/9, 759/10, 760/1, 762/4, 762/3, 762/5, 762/10, 762/8, 769/9, 764/2, 764/4, 765/3, 809	następnie biegnąc wzdłuż północnej granicy działki 809 dociera do styku działek 765/3, 767/1, 809
8	765/3, 765/2, 765/1, 766, 767/1	dalej kontynuuje się na północny wschód biegnąc wzdłuż zachodniej granicy działki 767/1 i zachodniej granicy działki 766
9	765/1, 768, 766, 771, 772, 773, 774, 774, 776, 777, 778, 781, 782, 783, 785, 769, 770, 772, 775, 779, 780, 784, 785, 788/1, 788/2	następnie najkrótszą drogą dociera do styku działek 785, 788/1, 788/2

10	788/1, 787/3, 787/5, 785, 827	dalej zmierza na południe docierając do styku działek 785, 787/5, 827
11	787/5, 787/6, 827, 792/6, 792/2	następnie przebiegając wzdłuż północnej granicy działki 827 dociera do styku 787/5, 787/6, 827, 792/6, 792/2
12	792/6, 792/2, 806/9, 806/11, 806/12, 806/3, 806/15, 806/16	dalej najkrótszą drogą zmierza do północno zachodniego narożnika działki 806/3
13	806/15, 806/16, 806/19	następnie najkrótszą drogą dociera do północno zachodniego narożnika 806/19
14	806/16, 806/19, 754	dalej zmierza na północny wschód do narożnika działek 754, 806/16, 806/19
15	754, 340, 806/19, 335	następnie zmierza na południowy wschód do styku działek 754, 340, 806/19, 335
16	806/19, 806/20, 335, 337, 342, 339, 137, 806/7, 809, 267	kontynuuje się na południowy wschód docierając do styku działek 137, 806/7, 809, 267
17	809, 255, 260	następnie zmierza na zachód do styku działek 809, 255, 260
Obszar gminy Miasto Rawa Mazowiecka, obręb 0008 m. Rawa Mazowiecka 8		
18	255, 260, 355	następnie kontynuuje się na południe do styku działek 255, 260, 355
19	355, 366	następnie najkrótszą drogą dociera do kolejnego punktu znajdującego się na granicy zbiornika „Tatar” (granica zbiornika wyznaczona na podstawie danych udostępnianych przez ISOK.gov.pl)
20	208, 355, 356, 360	dalej biegnie na zachód wzdłuż północnej granicy zbiornika „Tatar” do styku działek 208, 355, 360
21	208, 360, 382/3, 383	następnie kontynuuje się na zachód wzdłuż południowej granicy działki 208 do styku działek 208, 360, 382/3, 383
22	290, 360, 383, 388	dalej zmierza najkrótszą drogą na południe do kolejnego punktu znajdującego się na granicy działek 290 i 388
23	383, 388	kontynuuje się do kolejnego punktu wzdłuż południowej granicy zbiornika „Tatar”
24	387, 388, 306, 381/4	następnie najkrótszą drogą zbiega na południowy zachód do styku działek 387, 388, 306, 381/4
25	381/4, 387	dalej najkrótszą drogą dociera do kolejnego punktu
Obszar gminy Rawa Mazowiecka, miejscowość Chrusty, obręb 0005 Chrusty		
26	577/5, 576, 577/6, 577/7, 577/4, 558/8, 590, 932, 598/6, 911	następnie najkrótszą drogą biegnie do styku działek 574/17, 589/6, 590
27	590, 578, 381/4, 574/17, 581/4, 581/11	następnie zmierza na północ do styku działek 581/4, 591/11, 381/4
	381/4, 581/4, 581/5, 581/6, 580	dalej zmierza na południowy zachód wracając do punktu początkowego

Numer punktu załamania granicy TOP zgodny z Załącznikiem nr 2.	Numer działek granicznych	Opis przebiegu granicy terenu ochrony pośredniej
GRANICA TERENU OCHRONY POŚREDNIEJ OBSZARU „B”		
Obszar gminy Rawa Mazowiecka, miejscowość Boguszyce, obręb 0003 Boguszyce		
1		przebieg granicy opisano zgodnie z ruchem wskazówek zegara od styku działek 525, 526, 529
2	525, 526, 809, 457/1, 458	dalej zmierza na północny zachód do styku działek 457/1, 458, 809
3	458, 459, 460, 461, 462, 463	następnie biegnie w kierunku wschodnio południowym do styku działek 809, 462, 463
4	462, 463, 451	kontynuuje się w kierunku północno zachodnim osiągając styk działek 462, 463, 451
5	463, 464, 465, 466, 467, 468, 469/4, 469/5, 470, 471, 472, 473, 474, 475, 476, 477, 478, 479, 480, 481, 482, 483, 484/2, 484/1, 485, 486, 487, 488, 489, 500, 501, 502, 503, 504, 505, 506, 507, 508, 509, 510, 825, 511, 451	następnie biegnie w kierunku północno wschodnim docierając najkrótszą drogą do kolejnego punktu
6	511, 512, 513/6, 516, 517, 809, 810/2, 810/1	dalej przebiega na południe osiągając północno wschodni narożnik działki 810/1
7	810/1, 569, 568, 567, 566, 565, 564/1, 563/2, 562/2, 840, 560, 559, 558/2, 567, 556, 809	kontynuuje się w kierunku zachodnio południowym docierając do styku działek 556, 557, 809
8	554, 555, 556, 558, 529	zmierza na południe docierając do styku działek 529, 554, 557
	554, 553, 552, 551, 550, 549/6, 548/4, 547, 546, 545/6, 445/3, 543, 541, 539, 538, 537, 530/4, 530/1, 529, 528/1, 527/1, 526	dalej biegnąc wzdłuż północnej granicy działki 529 na zachód wraca do punktu początkowego