

WYKAZ ZAŁĄCZNIKÓW

Załącznik nr 1 - Skład delegacji 8. posiedzenia Polsko-Litewskiej Komisji do spraw Wód Granicznych

Załącznik nr 2 - Skład Polsko-Litewskiej Komisji do spraw Wód Granicznych

Załącznik nr 3 - Porządek dzienny 8. posiedzenia Polsko-Litewskiej Komisji do spraw Wód Granicznych

Załącznik nr 4 - Sprawozdanie z działalności Grupy Roboczej nr 1 za 2019 rok


Załącznik nr 5 - Plan pracy Grupy Roboczej nr 1 na 2020 rok

Załącznik nr 6 - Sprawozdanie z działalności Grupy Roboczej nr 2 za 2019 rok

Załącznik nr 7 - Plan pracy Grupy Roboczej nr 2 na 2020 rok

Załącznik nr 8 - Sprawozdanie z działalności Grupy Roboczej nr 3 za 2019 rok

Załącznik nr 9 - Plan pracy Grupy Roboczej nr 3 na 2020 rok



SKŁAD DELEGACJI

8. POSIEDZENIA POLSKO-LITEWSKIEJ KOMISJI DO SPRAW WÓD GRANICZNYCH

Delegacja polska:

Małgorzata Bogucka-Szymalska	Przewodnicząca polskiej części Komisji, Ministerstwo Gospodarki Morskiej i Żeglugi Śródlądowej
Sylwia Lorent-Suchocka	Sekretarz Przewodniczącej, Ministerstwo Gospodarki Morskiej i Żeglugi Śródlądowej
Mirosław Markowski	członek delegacji, Regionalny Zarząd Gospodarki Wodnej w Białymstoku
Marek Jadeszko	w zastępstwie za Kierownika Grupy Roboczej nr 1, PGW WP Regionalny Zarząd Gospodarki Wodnej w Białymstoku
Krzysztof Czarniecki	Kierownik Grupy Roboczej nr 2, PGW WP Regionalny Zarząd Gospodarki Wodnej w Białymstoku, Zarząd Zlewni w Augustowie
Barbara Piekutowska	członek delegacji, Państwowe Gospodarstwo Wodne Wody Polskie
Witold Boćwiński	tłumacz

Delegacja litewska:

Aldona Margerienė	Przewodnicząca litewskiej części Komisji, Agencja Ochrony Środowiska
Jurgita Prunskytė	Sekretarz Przewodniczącej, Agencja Ochrony Środowiska
Mindaugas Gudas	Kierownik litewskiej części Grupy Roboczej nr 1, Agencja Ochrony Środowiska
Gintautas Sabas	Kierownik litewskiej części Grupy Roboczej nr 2, Agencja Ochrony Środowiska

Arūnas Čepelė

Kierownik litewskiej części grupy Roboczej
nr 3, Ministerstwo Środowiska Republiki
Litewskiej

Vytautas Jaškevičius

Główny Specjalista Regionalnego
departamentu Ochrony Środowiska w
Marijampolė

Regina Jakubėnas

tłumacz

Załącznik nr 2
do Protokołu 8. posiedzenia Komisji
Wilno (Republika Litewska), 11-12 grudnia 2019 roku


SKŁAD KOMISJI

Imię i Nazwisko	Tytuł	Nazwa i adres miejsca pracy	Stanowisko służbowe	Telefon telefax e-mail	Funkcja w Komisji
1	2	3	4	5	6
Część polska:					
Małgorzata Bogucka-Szymalska	mgr inż.	Ministerstwo Gospodarki Morskiej i Żeglugi Śródlądowej ul. Nowy Świat 6/12 00-844 Warszawa	zastępca dyrektora	(+48 22) 583 8541 malgorzata.bogucka-szymalska@mgm.gov.pl	Przewodnicząca polskiej części Komisji
Dariusz Górecki	ppłk mgr inż.	Komenda Główna Straży Granicznej Wydział Współpracy Granicznej Zarządu Granicznego Al. Niepodległości 100 02-514 Warszawa	naczelnik wydziału	(+48 22) 500 49 62 Dariusz.Gorecki@strazgraniczna.pl	Członek
Mirosław Markowski	mgr inż.	Państwowe Gospodarstwo Wodne Wody Polskie Regionalny Zarząd Gospodarki Wodnej w Białymstoku ul. J. K. Branickiego 17A 15-085 Białystok	dyrektor	(+48 85) 732 42 44 miroslaw.markowski@wody.gov.pl	Członek
Wiesława Blusiewicz	mgr inż.	Delegatura w Suwałkach Wojewódzki Inspektorat Ochrony Środowiska w Białymstoku ul. Piaskowa 5, 16-400 Suwałki	kierownik delegatury	(+48 87) 563 24 90 9+48) 506 063 202 wieslawa.blusiewicz@wios.bialystok.pl	Członek
Barbara Straszynska	mgr inż.	Państwowe Gospodarstwo Wodne Wody Polskie Regionalny Zarząd Gospodarki Wodnej w Białymstoku, Zarząd Zlewni w Augustowie ul. 29 Listopada 5, 16-300 Augustów	dyrektor	+48 (87) 643 28 07 Barbara.Straszynska@wody.gov.pl	Członek

Krzysztof Czarniecki	mgr inż.	Państwowe Gospodarstwo Wodne Wody Polskie Regionalny Zarząd Gospodarki Wodnej w Białymstoku, Zarząd Zlewni w Augustowie ul. 29 Listopada 5, 16-300 Augustów	zastępca dyrektora	(+48 87) 643 28 07 k.czarniecki@wody.gov.pl	Członek
Barbara Piekutowska	mgr inż.	Krajowy Zarząd Gospodarki Wodnej ul. Grzybowska 80/82 00-844 Warszawa	starszy specjalista	(+48 22) 37 20 284 barbara.piekutowska@kzgw.gov.pl	Członek
Sylwia Lorent-Suchocka	mgr	Ministerstwo Gospodarki Morskiej i Żeglugi Śródlądowej	starszy specjalista	(+48 22) 583 8816 sylwia.lorent-suchocka@mgm.gov.pl	Sekretarz

1	2	3	4	5	6
Część litewska:					
Aldona Margarienė	mgr geografi	Agencja Ochrony Środowiska A. Juozapavičiaus g. 9, LT-09311 Vilnius, Litwa	dyrektor	+ 370 870662002 + 370870662008 aldona.margariene@aaa.am.lt	Przewodniczący litewskiej części Komisji
Vytautas Ulevičius	mgr nauk agronomicz- nych, licencjat - działalność policji i prawo, mgr - Prawo Ochrony Środowiska	Urząd ds. Ochrony Granicy Państwowej Savanorių pr. 2, LT-03116, Vilnius, Litwa	Naczelnik Wydziału ds. Monitoringu Granicy Państwowej przy Zarządzie ds. Organizacji Kontroli Granicy	+ 370 5 271 9315 + 370 5 271 9306 vytautas.ulevicius@vsat.vrm.lt	Członek
Mindaugas Gudas	dr inżynierii środowiska i gospodarki krajobrazowej	Agencja Ochrony Środowiska A. Juozapavičiaus g. 9, LT-09311 Vilnius, Litwa	Kierownik działu sieci hydrogra- ficznej	+370 870662016 mindaugas.gudas@aaa.am.lt	Członek
Gintautas Sabas	mgr inżynierii środowiska	Agencja Ochrony Środowiska A. Juozapavičiaus g. 9, LT-09311 Vilnius, Litwa	Kierownik sieci hydrograficznej	+370 870668074 gintautas.sabas@aaa.am.lt	Członek

Arūnas Čepelė	mgr ds. gleb	Ministerstwo Środowiska Republiki Litewskiej A. Juozapavičiaus g. 9, LT-09311 Vilnius, Litwa	Kierownik Wydziału Wody i Ziemi	+370 870663509 +370 8614 02149 arunas.cepele@am.lt	Członek
Jurgita Prunskytė	mgr geografii i gospodarki krajobrazowej	Agencja Ochrony Środowiska A. Juozapavičiaus g. 9, LT-09311 Vilnius, Litwa	główny specjalista Wydział sieci hydrograficznej	+ 370 870 662015 +370 870663252 jurgita.prunskyte@aaa.am.lt	Sekretarz



PORZĄDEK DZIENNY

8. POSIEDZENIA POLSKO-LITEWSKIEJ KOMISJI DO SPRAW WÓD GRANICZNYCH

1. Skład Komisji
2. Uzgodnienie porządku dziennego ósmego posiedzenia Komisji
3. Współpraca w dziedzinie planowania gospodarowania wodami oraz zarządzania ryzykiem powodziowym
 - 3.1. Sprawozdanie z działalności Grupy Roboczej nr 1 za 2019 rok
 - 3.2. Realizacja ustalonych zadań w zakresie opracowania i wdrożenia planów gospodarowania wodami dla obszaru dorzecza Niemna położonego na terytorium Polski i Litwy
 - 3.3. Realizacja zadań dotyczących planów zarządzania ryzykiem powodziowym dla obszarów zagrożonych powodzią.
 - 3.4. Plan pracy Grupy Roboczej nr 1 na 2021 rok
4. Współpraca w zakresie utrzymania wód granicznych
 - 4.1. Sprawozdanie z działalności Grupy Roboczej nr 2 za 2019 rok
 - 4.2. Realizacja zadań w zakresie utrzymania wód granicznych
 - 4.3. Realizacja zadań w zakresie korzystania z zasobów wodnych
 - 4.4. Realizacja zadań w zakresie porównania aktów prawnych w obydwu krajach dotyczących wykorzystania wód powierzchniowych i brzegów rzek i jezior
 - 4.5. Plan pracy Grupy Roboczej nr 2 na 2020 rok
5. Współpraca w zakresie ochrony wód granicznych przed zanieczyszczeniem.
 - 5.1. Sprawozdanie z działalności Grupy Roboczej nr 3 za 2019 rok
 - 5.2. Realizacja zadań w zakresie monitoringu wód granicznych
 - 5.3. Realizacja zadań w zakresie porównania kryteriów oceny jakości wód powierzchniowych i podziemnych
 - 5.4. Realizacja zadań w zakresie koordynacji działań instytucji współpracujących w ramach Grupy Roboczej nr 3
 - 5.5. Plan pracy Grupy Roboczej nr 3 na 2020 rok
6. Współpraca z Polsko-Litewską Komisją Graniczną (dalej Komisja Graniczna)



7. Ustalenie miejsca i terminu dziewiątego posiedzenia Polsko-Litewskiej Komisji



**Polsko-Litewska Grupa robocza nr 1 do spraw opracowywania planów gospodarowania
wodami oraz zarządzania ryzykiem powodziowym
działająca przy Polsko-Litewskiej Komisji do spraw Wód Granicznych
Sprawozdanie z działalności w 2019 roku**

Podstawą działalności Grupy Roboczej nr 1 był Plan Pracy Grupy na 2019 r. zatwierdzony przez Polsko-Litewską Komisję do spraw Wód Granicznych na VII posiedzeniu w dniach 27 – 28 listopada 2018 r. w Supraślu.

Plan prac przewidywał:

Zorganizowanie dziewiątego posiedzenia grupy roboczej nr 1 w II półroczu 2019 r.

Realizacja planu prac:

Podczas dziewiątego posiedzenia Grupy roboczej nr 1 w dniach 19 – 20 listopada 2019 r. w Mariampolu (Republika Litewska) omówiono następujące zagadnienia:

1. Prezentacja postępów w opracowaniu planów gospodarowania wodami w dorzeczach
2. Wymiana informacji na temat przygotowania wspólnego dokumentu obejmującego terytorium wód transgranicznych
3. Prezentacja przygotowania modelu hydrodynamicznego części wód podziemnych
4. Prezentacja metodologii oceny oddziaływania hydromorfologicznego w Polsce i na Litwie
5. Przygotowanie projektu planu prac na rok 2020.
6. Propozycje dotyczące zapisów do protokołu Polsko-Litewskiej Komisji

1. Podczas spotkania strona polska przedstawiła informacje o postępach prac zawartych w zatwierdzonym przez Polskę harmonogramie prac nad przygotowaniem planów gospodarowania wodami w dorzeczu. Zwrócono uwagę na etapy i terminy realizacji poszczególnych zaplanowanych prac. Strona litewska przekazała informacje na temat wdrażania krajowych planów gospodarowania wodami w dorzeczach, planowanych dalszych działań i terminów.

2. Strony dokonały wymiany informacji na temat przygotowania wspólnego dokumentu dotyczącego gospodarki wodnej (zwanego dalej „wspólnym dokumentem”) obejmującego wody transgraniczne Litwy i Polski podczas I etapu z uwzględnieniem ustaleń protokołu z posiedzenia Komisji w dniu 27 i 28 listopada 2018 r. Przedstawiono główne cechy transgranicznych części wód powierzchniowych i podziemnych oraz ich zlewni (informacje statystyczne, warunki fizyczno-geograficzne i inne warunki naturalne), wstępną analizę wpływu na jednolite części wód z uwzględnieniem cech przestrzennych działalności gospodarczej, dostępnych wyników monitorowania wody i innych dostępnych informacji.

Uzgodniono że:

1. Strony wymieniają się najnowszymi informacjami (warstwy GIS) na temat aktualnych granic obszarów dorzeczy wód transgranicznych i sieci hydrograficznej po stronie litewskiej i polskiej w celu przygotowania wspólnej, zharmonizowanej informacji przestrzennej.
 2. z powodu wystąpienia obiektywnych przyczyn niezależnych od władz litewskich, zostanie zaproponowane przedłużenie terminu wykonania II etapu wspólnego dokumentu do 2020 r. stanowiącego wkład do opracowania litewskiej części planu gospodarowania wodami w dorzeczu Niemna,
 3. w opracowaniu wspólnego dokumentu w II etapie należy uwzględnić wyniki prac grupy roboczej nr 3 w zakresie harmonizacji kryteriów oceny stanu wód granicznych i oceny ich statusu.
 4. Zostanie złożona propozycja Komisji, aby w ramach prac grupy roboczej nr 3 została wykonana ocena oszacowania wpływu ładunków przekraczających granicę w obszarze polskim i litewskim na poziom stężeń BZT7 w Szeszupie, który przekracza dobry stan wód na terytorium Litwy.
3. Strony wymieniły się informacjami na temat postępów prac nad modelem hydrodynamicznym części wód podziemnych. Uzgodniono że tematyka hydrodynamicznego modelu części wód podziemnych nie będą już omawiana na spotkaniach grupy roboczej 1, a dalsza wymiana informacji w trybie roboczym powinna się odbywać pomiędzy odpowiednimi organami.
4. Strony wymieniły się informacjami na temat własnych metodyk oceny oddziaływania hydromorfologicznego. Strona polska przekazała Litwie opracowaną metodykę oddziaływania hydromorfologicznego.
5. Przygotowano projekt planu pracy grupy roboczej nr 1 na rok 2019 (powinno być 2020).
6. Przygotowano propozycje zapisów do protokołu ósmego posiedzenia Polsko-Litewskiej Komisji, które odbędzie się w Wilnie 11 – 12 grudnia 2019 r. oraz sprawozdanie z prac grupy roboczej w 2019 r.

Inne zagadnienia

Zgodnie z postanowieniami protokołu siódmego posiedzenia Komisji omówiono kwestie zarządzania ryzykiem powodziowym. Od ostatniego spotkania grupy roboczej nie pojawiła się potrzeba wymiany informacji na temat ryzyka powodziowego w dorzeczu Niemna.

Załącznik nr 5
do Protokołu 8. posiedzenia Komisji
Wilno (Republika Litewska), 11-12 grudnia 2019 roku

Plan pracy Polsko-Litewskiej Grupy Roboczej nr 1 na 2020 rok

Nr	Zadanie	Strona odpowiedzialna	Termin	Miejsce spotkania	Liczba uczestników	
					PL	LT
1.	<p>10. spotkanie grupy roboczej nr 1</p> <ol style="list-style-type: none"> 1. Wymiana informacji o postępach prac w opracowywaniu planów gospodarowania wodami w dorzeczu 2. Przygotowanie wspólnego dokumentu obejmującego wody transgraniczne II etap, zgodnie z postanowieniami protokołu z 7. posiedzenia polsko-litewskiej Komisji 3. przygotowanie projektu planu pracy na 2021 rok 4. Przygotowanie propozycji do projektu protokołu z posiedzenia Polsko-Litewskiej Komisji oraz sprawozdania grupy roboczej. 	Polska	IV	Polska	do 8	do 8



Sprawozdanie
z działalności w 2019 roku Grupy Roboczej do spraw utrzymania wód granicznych
(Grupa Robocza nr 2) działającej przy Polsko-Litewskiej Komisji do spraw Wód
Granicznych.

Dn. 25 listopada 2019 r. Republika Litewska i Rzeczypospolita Polska w ramach współpracy na rzecz zachowania wód granicznych zorganizowały w Mariampolu dziesiąte spotkanie Grupy roboczej nr 2.

Agenda spotkania została uzgodniona z planem pracy Grupy roboczej nr 2 w 2019 r., który został opracowany przez członków Grupy roboczej podczas dziewiątej sesji 18 października 2018 r. w Augustowie. Omówione podczas spotkania kwestie były zgodne z planem pracy w 2018 r. i kontynuowano współpracę z przedstawicielami Komisji do Spraw Granicy Litwy i Polski.

Podczas dziesiątego spotkania Grupy Roboczej nr 2 w Mariampolu omówiono następujące kwestie:

Kontynuowano omówienie poruszonych na poprzednich spotkaniach kwestii połowów w jeziorze Gaładuś oraz „cieku bez nazwy”. Strony wymieniły informacje o przeprowadzonych w obu krajach zarybieniach jeziora Gaładuś, rybołówstwie rekreacyjnym i komercyjnym, kontroli rybołówstwa, badaniach ichtiologicznych oraz omówiły problematykę kormoranów. Strona polska powiadomiła o opracowywanym sprawozdaniu na temat wpływu czarnego kormorana na zasoby rybne jeziora Gaładuś. Uzgodniono, że sprawozdanie z badania zostanie zaprezentowane na następnym spotkaniu grupy roboczej. Przedstawiciele służb straży granicznej obu państw powiadomili o statusie prawnym Bezimiennego cieku oraz przedstawili problemy związane z rozpoznaniem linii granicy państwowej z powodu działalności bobrów.

W sprawie wizji lokalnej rzeki Marycha i oceny stanu koryta rzeki, przedstawiciele służb straży granicznej powiadomili, że w dniach 21-25 października 2019 r. łączna grupa robocza z przedstawicieli służb straży granicznej Republiki Litewskiej oraz Rzeczypospolitej Polskiej, dokonała oględzin rzeki Marycha (Mara), której środkiem przebiega granica państwowa i oceniła jej stan. Przedstawiciele służb granicznych przedstawili wyniki oględzin koryta rzeki Marycha. Ustalono, że w korycie rzeki Marycha

leży kilka powalonych z obu brzegów drzew oraz konary, które mogą tworzyć dogodne warunki do budowy zapór.

Strona litewska informowała o zmianach przepisów prawnych związanych z utrzymaniem koryt rzek i granicznych cieków wodnych. Zarządzeniem ministra środowiska Republiki Litewskiej z dn. 29 października 2019 r. nr D1-646 zmieniono procedurę regulacji liczebności populacji bobrów, zgodnie z którym uproszczono prowadzenie niezbędnych prac utrzymania i ochrony granicy państwowej, jeśli działania bobrów wywołują ryzyko zmiany pozycji linii granicy państwowej lub zagrażają obiektom i urządzeniom ochrony granicy państwowej. Przedstawiono również wchodzące w tym roku nowe wymogi dotyczące gospodarowania zbiornikami wodnymi, związane z utrzymaniem i gospodarowaniem naruszonymi pasami nabrzeżnymi, wykonaniem plaż i kąpielisk oraz utrzymaniem rzek uregulowanych do celów melioracyjnych. Zgodnie z nowymi wymogami dotyczącymi wspomnianych działań, należy zapewnić, że nie zostaną wycięte objęte ochroną drzewa, zmieniona rzeźba terenu, zniszczone lub objęte oddziaływaniem siedliska objętych ochroną roślin, zwierząt lub grzybów, siedliska przyrodnicze objęte zakresem zainteresowania Wspólnoty Europejskiej, nie zostanie usypana warstwa gruntu wyższa niż 40 cm oraz nie ulegnie zmianie linia brzegowa zbiornika wodnego. Wobec utrzymania rzek uregulowanych do celów melioracyjnych, przepisy przewidują obowiązek zastosowania co najmniej trzech środków redukujących oddziaływanie, oraz wymóg zalesienia nie krótszego niż 15 proc. długości objętego działaniami utrzymania odcinka rzeki z zachowaniem rosnących lub zasadzeniem nowych, charakterystycznych dla tej miejscowości drzew.

Grupa robocza nr 2 proponuje Komisji wystąpienie do właściwych instytucji o prace uporządkowania koryt granicznych rzek (beziemiennego ciekę oraz rzeki Marychy), w celu zapewnienia położenia linii granicy państwowej zgodnie z dokumentacją.


Grupa Robocza nr 2 omówiła i sporządziła projekt planu pracy.

Załącznik nr 7

do Protokołu 8. posiedzenia Komisji
Wilno (Republika Litewska), 11-12 grudnia 2019 roku

PLAN PRACY POLSKO – LITEWSKIEJ GRUPY ROBOCZEJ NR 2 NA ROK 2020

Zadanie	Strona odpowiedzialna	Termin	Miejsce spotkania	Liczba uczestników	
				PL	LT
<p>1. Wymiana informacji związanych z zagrożeniem powodziowym na obszarze wód granicznych (pkt. 3 Mandatu).</p> <p>2. Wymiana informacji związanych z żeglugą (pkt. 4 Mandatu).</p> <p>3. Wymiana informacji związanych z regulacjami w zakresie poboru wody ze źródeł wody powierzchniowej na potrzeby rolnictwa i przemysłu (pkt. 2.1 Mandatu).</p> <p>4. Monitoring koryt rzecznych, którymi przebiega granica państwowa w celu zapewnienia ciągłości linii granicy państwowej, określonej w dokumentacji granicznej (pkt. 5 Mandatu).</p> <p>5. Opracowanie projektu planu pracy Grupy Roboczej Nr 2 na 2021 r.</p> <p>6. Przygotowanie sprawozdania z działalności Grupy Roboczej Nr 2 za rok 2020.</p>	<p>Polska</p>	<p>3 kwartał</p>	<p>Polska</p>	<p>do 10</p>	<p>do 10</p>



Sprawozdanie
z działalności w 2019 r. Grupy Roboczej do spraw ochrony wód granicznych przed zanieczyszczeniem (Grupy Roboczej nr 3) działającej przy Polsko-Litewskiej Komisji do spraw Wód Granicznych.

Podstawą działalności Grupy Roboczej nr 3 był Plan Pracy Grupy Roboczej nr 3 na 2019 r. uzgodniony na VII spotkaniu Grupy Roboczej nr 3 w Augustowie (Rzeczpospolita Polska) w dniu 16 października 2018 roku i zaakceptowany na VII posiedzeniu Polsko-Litewskiej Komisji do spraw Wód Granicznych w Supraślu (Rzeczpospolita Polska) w dniach 27-28 listopada 2018 roku.

Plan pracy przewidywał:

1. VIII naradę Grupy nr 3 po stronie litewskiej w II półroczu 2019 r.

Realizacja planu pracy

Ad. 1. W dniu 30 października 2019 roku w Wilnie (Republika Litewska) zorganizowano VIII spotkanie Grupy Roboczej nr 3.

Przebieg narady:

Po przywitaniu i przedstawieniu wzajemnie delegacji przybyłych na spotkanie uzgodniono program narady.

Strony przedstawiły realizację monitoringu wód granicznych w 2018 r.

Przedstawiciele Głównego Inspektoratu Ochrony Środowiska Departamentu Monitoringu Środowiska Regionalnego Wydziału Monitoringu Środowiska w Białymstoku ze strony polskiej oraz Agencji Ochrony Środowiska Wydziału Badań Środowiskowych na Litwie Południowej przedstawili wzajemnie wyniki badań granicznych wód powierzchniowych z 2018 r. tj. rzeki Szeszupy, jezior Gaładuś i Bałędzis. Wymieniono informacje o stanie ww. jednolitych części wód powierzchniowych.

Jakość wody rzeki Szeszupy po stronie litewskiej w 2018 r. była bardzo dobra lub dobra według wartości większości zmierzonych wskaźników, jedynie zawartość związków organicznych (BZT₇) sklasyfikowano jako umiarkowaną. Jakość wody jeziora Bałędzis była bardzo dobra lub dobra według wszystkich badanych wskaźników. Jakość wody jeziora Gaładuś według większości wskaźników była bardzo dobra lub dobra, jedynie średnie stężenie fosforu ogólnego sklasyfikowano jako umiarkowane.

Jakość wody Szeszupy w 2018 r. po stronie polskiej według większości wskaźników była bardzo dobra lub dobra, ale stężenia średnioroczne Ca i zasadowości ogólnej nie spełniały kryteriów dobrego stanu. Jeziora Gaładuś i Bałędzis spełniały kryteria dobrego stanu ekologicznego pod względem parametrów biologicznych i fizykochemicznych, ale nie spełniały kryteriów dobrego stanu chemicznego pod względem stężeń difenyloterów bromowanych i rtęci w tkankach zwierząt wodnych (bocie) oraz benzo(a)pirenu w wodzie.

Przedstawiono informacje o prowadzonym w 2019 r. monitoringu rzeki Szeszupy (dwunastokrotne pomiary wskaźników fizykochemicznych w każdym kraju) oraz o wspólnym pobieraniu próbek z rzeki Szeszupy 26 września 2019 r.

Przedstawicielka Litewskiej Służby Hydrometeorologicznej omówiła informacje dotyczące pomiarów (poziom wody, natężenie przepływu, temperatura) na stacjach pomiarowych rzeki Szeszupy – punktach wodowskazowych Liubavas i Kudirka Naumiestis oraz wymiany danych hydrometeorologicznych w 2018 r. ze strona polską. Otrzymane z Polski dane dot. przepływu zostały wykorzystane do obliczenia bilansu wód w dorzeczu. W 2019 r. prowadzony jest monitoring hydrologiczny w identycznym zakresie, jak w 2018 r.

Przedstawiciele Litewskiej Służby Geologicznej i Państwowego Instytutu Geologicznego – Państwowego Instytutu Badawczego poinformowali o wzajemnej współpracy w dziedzinie transgranicznego monitoringu wód podziemnych, w tym wymianie wyników badań i wspólnych poborach próbek oraz o stanie wód podziemnych.

Stan jakościowy i ilościowy wód podziemnych badanych po stronie litewskiej w 2018 r. był dobry. Do sieci monitoringu w 2019 r. dodano 2 nowe punkty – Berezninkai i Kazlav.

W wodach podziemnych, badanych w ramach monitoringu granicznego po stronie polskiej w 2018 roku, próbki sklasyfikowano jako będące w dobrym stanie.

Członkowie Grupy Roboczej nr 3 zostali poinformowani o stanie prac dotyczących wspólnego modelu hydrogeologicznego polsko-litewskiego obszaru przygranicznego – w lipcu i sierpniu 2019 r. w obu krajach zostały wykonane pomiary prędkości przepływu wód powierzchniowych w rzekach, które będą wykorzystane do opracowania hydrodynamicznego modelu numerycznego.

Strony wymieniły informację o aktualnych metodykach monitorowania i oceny stanu jednolitych części wód powierzchniowych i podziemnych i zobowiązały się do dalszej wymiany zaktualizowanych informacji na temat metod oceny, analizy, monitorowania i pomiarów stanu wód granicznych na posiedzeniach Grupy.

Strona polska poinformowała o zmianie przepisów dotyczących monitoringu i oceny stanu wód powierzchniowych i podziemnych.

Strona litewska poinformowała, że ocena stanu ekologicznego i chemicznego polsko-litewskich transgranicznych jednolitych części wód jest planowana na 2020 r., w ramach przygotowywania 3. Planu Gospodarowania Wodami w dorzeczu Niemna. Ocena stanu zostanie wykonana na podstawie danych monitoringowych z lat 2014 – 2018, przy wykorzystaniu modelowania matematycznego i oceny eksperckiej.

Strona polska przedstawiła informacje na temat oceny stanu ekologicznego i chemicznego transgranicznych części wód powierzchniowych po stronie polskiej, wykonanej na podstawie danych monitoringowych z 2018 r. metodą ekspercką oraz o weryfikacji trzyletniej (2016 – 2018) oceny stanu jednolitych części wód powierzchniowych przez Instytut Ochrony Środowiska PIB w Warszawie.

Członkowie polskiej części Grupy – przedstawiciele Wojewódzkiego Inspektoratu Ochrony Środowiska w Białymstoku oraz Państwowego Instytutu Geologicznego – Państwowego Instytutu Badawczego poinformowali o zmianach organizacyjnych wynikających z nowych przepisów.

Strony opowiedziały się za kontynuacją dalszej współpracy na granicznych wodach powierzchniowych i podziemnych w dotychczasowym zakresie.

Monitorowanie w 2020 r. wód powierzchniowych będzie prowadzone w wyznaczonych miejscach na terytorium każdego kraju, w ramach czasowych i zakresie określonym przez ustawodawstwo krajowe. Uzgodniono ogólny zakres monitoringu powierzchniowych wód granicznych na 2020 r. (rzeki: Szeszupa, Marycha, Hołnianka, Szelmentka po stronie

litewskiej oraz Szeszupa i Marycha po stronie polskiej). Postanowiono, że kontynuowany będzie wspólny pobór próbek z rzeki Szeszupy w celu porównania międzylaboratoryjnego – zostanie przeprowadzony po stronie litewskiej.

Monitoring granicznych wód podziemnych będzie kontynuowany zgodnie z ustaleniami między Państwowym Instytutem Geologicznym – Państwowym Instytutem Badawczym a Litewską Służbą Geologiczną. Uzgodniono wspólne badania transgraniczne jednolitych części wód podziemnych – monitoring w 6 punktach pomiarowych, po 3 punkty w każdym kraju.

Podczas narady uzgodniono projekt planu pracy na 2020 r. oraz ustalono, że propozycje zapisów do protokołu Polsko-Litewskiej Komisji ds. Wód Granicznych zostaną przekazane drogą elektroniczną.



Załącznik nr 9
do Protokołu 8. posiedzenia Komisji
Wilno (Republika Litewska), 11-12 grudnia 2019 roku

Plan Pracy Polsko – Litewskiej Grupy Roboczej nr 3 na 2020 rok

Lp.	Zadanie	Jednostka odpowiedzialna	Termin	Miejsce spotkania	Liczba uczestników	
					PL	LT
1.	IX spotkanie Grupy Roboczej nr 3					
	1. Ocena działań monitoringowych na wodach granicznych w 2019 r.					
	2. Przygotowanie programu wspólnych badań monitoringowych wód granicznych na 2021 r.					
	3. Wymiana danych monitoringu granicznych jednolitych części wód powierzchniowych.					
	4. Wymiana danych monitoringu granicznego jednolitych części wód podziemnych.	Polska	II półrocze 2020	Polska	do 7	do 7
	5. Wymiana informacji na temat zaktualizowanych metod oceny stanu i badań analitycznych.					
	6. Ocena stanu wód granicznych.					
7. Opracowanie planu pracy Grupy Roboczej nr 3 na 2021 r.						

