



Wydział Test

Pytanie 1

Punkty maks.:
1,00

Mapa zasadnicza to wielkoskalowe opracowanie kartograficzne, zawierające informacje o przestrzennym usytuowaniu:

Wybierz wszystkie poprawne:

- a. urządzeń budowlanych
- b. sieci uzbrojenia terenu
- c. konturów użytków gruntowych
- d. punktów osnowy pomiarowej

Pytanie 2

Punkty maks.:
1,00

Wyniki pomiarów długości oraz współrzędne prostokątne płaskie przy wykonywaniu geodezyjnych pomiarów sytuacyjnych:

Wybierz wszystkie poprawne:

- a. wyraża się w milimetrach z precyzją zapisu do 0,001 m - dla pomiarów wymagających wyższej dokładności
- b. wyraża się w metrach z precyzją zapisu do 0,01 m
- c. wyraża się w metrach z precyzją zapisu do 0,001 m - dla pomiarów wymagających wyższej dokładności
- d. wyraża się w milimetrach z precyzją zapisu do 0,01 m

Pytanie 3

Punkty maks.:
1,00

Kto prowadzi bazę danych Państwowego Rejestru Granic?

Wybierz wszystkie poprawne:

- a. prezydent miasta na prawach powiatu
- b. starosta
- c. Główny Geodeta Kraju
- d. wójt, burmistrz, prezydent miasta

Pytanie 4

Punkty maks.:
1,00

Wyłączeniu z państwowego zasobu geodezyjnego i kartograficznego podlegają materiały, które:

Wybierz wszystkie poprawne:




- a. straciły przydatność użytkowo – bazową
- b. straciły przydatność użytkową
- c. straciły przydatność przejściową
- d. straciły przydatność bazową

Pytanie 5

Punkty maks.:
1,00

Który obiekt przedstawia plac gier i zabaw:

Wybierz wszystkie poprawne:

- a. 
- b. 
- c. 
- d. wszystkie odpowiedzi są poprawne

Pytanie 6

Punkty maks.:
1,00

Zasady i tryb wydawania aktów prawa miejscowego określa:

Wybierz wszystkie poprawne:

- a. postanowienie

- b. ustawa
- c. rozporządzenie
- d. zarządzenie

Pytanie **7**Punkty maks.:
1,00

Wypis z rejestru gruntów zawiera:

Wybierz wszystkie poprawne:

- a. datę aktualności danych wykazanych w wypisie
- b. numer jednostki rejestrowej gruntów
- c. oznaczenie sprawy według obowiązującego systemu kancelaryjnego
- d. datę sporządzenia dokumentu

Pytanie **8**Punkty maks.:
1,00

Materiały przyjęte do zasobu w postaci nieelektronicznej przetwarzają się do dokumentu elektronicznego zapisanego w formacie PDF:





Wybierz wszystkie poprawne:

- a. niezwłocznie
- b. w terminie 7 dni od uzyskania pozytywnego protokołu weryfikacji
- c. w terminie 14 dni od uzyskania pozytywnego protokołu weryfikacji
- d. w terminie 30 dni od uzyskania pozytywnego protokołu weryfikacji

Pytanie **9**Punkty maks.:
1,00

Który znak kartograficzny przedstawia skarpę umocnioną:

Wybierz wszystkie poprawne:

- a. 
- b. 
- c. 
- d. 

Pytanie **10**Punkty maks.:
1,00

Rozgraniczenie nieruchomości prowadzone w trybie administracyjnym ma na celu między innymi:

Wybierz wszystkie poprawne:

- a. ustalenie przebiegu ich granic przez określenie położenia punktów i linii granicznych
- b. wyeliminowanie sporu granicznego, co do przebiegu ich granic
- c. sporządzenie odpowiednich dokumentów
- d. utrwalenie ustalonych punktów granicznych na gruncie

Pytanie **11**Punkty maks.:
1,00

Wymiary przekrojów obiektów geodezyjnej ewidencji sieci uzbrojenia terenu (średnica, wymiar poziomy i pionowy) podaje się w:

Wybierz wszystkie poprawne:

- a. cm
- b. μm
- c. mm
- d. w mm lub w cm w zależności od obiektu

Pytanie **12**Punkty maks.:
1,00

Infrastruktura informacji przestrzennej obejmuje zbiory danych przestrzennych:

Wybierz wszystkie poprawne:

- a. utrzymywane przez organ administracji lub w jego imieniu
- b. występujące w postaci analogowej
- c. odnoszące się do terytorium Rzeczypospolitej Polskiej

- d. utrzymywane przez osobę trzecią, której umożliwiono włączenie się do infrastruktury

Pytanie **13**Punkty maks.:
1,00

Kto znaki graniczne niszczy, uszkadza, usuwa, przesuwa lub czyni niewidocznymi albo fałszywie wystawia:

Wybierz wszystkie poprawne:

- a. podlega karze ograniczenia wolności albo pozbawienia wolności do lat 5
- b. nie podlega grzywnie
- c. podlega karze pozbawienia wolności do 3 lat
- d. podlega grzywnie, podlega karze ograniczenia wolności albo pozbawienia wolności do lat 2

Pytanie **14**Punkty maks.:
1,00

Danymi ewidencyjnymi dotyczącymi działki ewidencyjnej są między innymi:

Wybierz wszystkie poprawne:

- a. pole powierzchni części działki oddanej w dzierżawę
- b. oznaczenie jednostki rejestrowej gruntów, do której należy działka ewidencyjna
- c. oznaczenie dokumentów potwierdzających własność
- d. numer księgi wieczystej

Pytanie **15**Punkty maks.:
1,00

Uchwalanie studium uwarunkowań i kierunków zagospodarowania przestrzennego gminy:

Wybierz wszystkie poprawne:

- a. należy do zadań zleconych gminie z zakresu administracji rządowej
- b. należy do zadań własnych gminy
- c. należy do zadań gminy, realizowanych w uzgodnieniu z marszałkiem województwa
- d. należy do zadań gminy, realizowanych w uzgodnieniu z wojewodą

Pytanie **16**Punkty maks.:
1,00

Organy samorządu województwa:

Wybierz wszystkie poprawne:

- a. nie stanowią wobec powiatu organów nadzoru
- b. stanowią wobec gminy organy nadzoru
- c. są organami wyższego stopnia w postępowaniu administracyjnym
- d. stanowią wobec powiatu organy kontroli

Pytanie **17**Punkty maks.:
1,00

Do obiektów małej architektury można zaliczyć:

Wybierz wszystkie poprawne:

- a. wodociągi
- b. śmietniki
- c. wodotryski
- d. krzyże przydrożne

Pytanie **18**Punkty maks.:
1,00Do gruntów zabudowanych i zurbanizowanych nie należą:

Wybierz wszystkie poprawne:

- a. tereny mieszkaniowe, oznaczone symbolem - B
- b. użytki kopalne, oznaczone symbolem - K
- c. nieużytki, oznaczone symbolem - N
- d. grunty przeznaczone pod budowę linii kolejowych, oznaczone symbolem - Tp

Pytanie **19**Punkty maks.:
1,00

Krajowy rejestr urzędowy podziału terytorialnego kraju:

Wybierz wszystkie poprawne:

- a. prowadzi Główny Geodeta Kraju
- b. jest prowadzony w systemie teleinformatycznym

- c. nosi skrócona nazwę TERYT
- d. jest prowadzony w formie analogowej

Pytanie **20**Punkty maks.:
1,00

W procesie modernizacji ewidencji gruntów i budynków zarządzanej przez starostę, każdy czyjego interesu prawnego dotyczą dane ewidencyjne, odpowiednio do danego etapu tego procesu, może składać:

Wybierz wszystkie poprawne:

- a. zastrzeżenia
- b. zażalenia
- c. uwagi
- d. zarzuty

Pytanie **21**Punkty maks.:
1,00

Udostępnienie materiałów zasobu odbywa się na podstawie:

Wybierz wszystkie poprawne:

- a. decyzji administracyjnej
- b. postanowienia o udostępnieniu materiałów zasobu
- c. zgłoszenia prac geodezyjnych
- d. wniosku

Pytanie **22**Punkty maks.:
1,00

Do sporządzania mapy do celów projektowych wykonawca prac geodezyjnych wykorzystuje:

Wybierz wszystkie poprawne:

- a. materiały udostępnione z zasobu
- b. inne dokumenty lub informacje dotyczące obszaru projektowanego zamierzenia budowlanego lub terenów sąsiednich, jeżeli mają znaczenie dla zamierzenia budowlanego
- c. opracowania planistyczne
- d. wyniki wykonanych pomiarów

Pytanie **23**Punkty maks.:
1,00

Ewidencja zbiorów danych przestrzennych infrastruktury informacji przestrzennej, prowadzona przez Głównego Geodetę Kraju, obejmuje między innymi następujące informacje:

Wybierz wszystkie poprawne:

- a. obszar, do którego odnosi się zbiór danych przestrzennych
- b. datę otrzymania zgłoszenia przez Głównego Geodetę Kraju
- c. numer porządkowy zbioru danych przestrzennych
- d. datę wysłania zgłoszenia przez podmiot, który zgłosił zbiór danych przestrzennych do ewidencji

Pytanie **24**Punkty maks.:
1,00

Na kim spoczywa odpowiedzialność m.in. za wybór stosowanych w pomiarach metod i zapewnienie wymaganej dokładności:

Wybierz wszystkie poprawne:

- a. na kierowniku prac geodezyjnych
- b. na geodecie uprawnionym
- c. na wykonawcy prac geodezyjnych
- d. na osobie wykonującej pomiary geodezyjne

Pytanie **25**Punkty maks.:
1,00

Pikietą według rozporządzenia w sprawie standardów mogą być:

Wybierz wszystkie poprawne:

- a. charakterystyczne punkty sztucznych form terenu
- b. punkty powierzchni terenu charakteryzujące jego rzeźbę
- c. charakterystyczne punkty naturalnych form terenu
- d. wszystkie punkty powierzchni terenu

Pytanie **26**Punkty maks.:
1,00

Jeśli nazwa własna wody stojącej jest nieokreślona:

Wybierz wszystkie poprawne:

- a. używa się skrótu "w"
- b. używa się skrótu "ws"
- c. nie zamieszcza się opisu
- d. używa się skrótu "n/z"

Pytanie **27**Punkty maks.:
1,00

Decyzja wydana na podstawie Kodeksu postępowania administracyjnego powinna zawierać uzasadnienie:

Wybierz wszystkie poprawne:

- a. faktyczne
- b. wyjaśniające
- c. merytoryczne
- d. prawne

Pytanie **28**Punkty maks.:
1,00

Dane dotyczące punktów podstawowych osnów geodezyjnych, grawimetrycznych i magnetycznych, gromadzone w bazie danych państwowego rejestru podstawowych osnów geodezyjnych, grawimetrycznych i magnetycznych, obejmują co najmniej:

Wybierz wszystkie poprawne:

- a. opisy topograficzne
- b. numer
- c. typ stabilizacji
- d. stan znaku

Pytanie **29**Punkty maks.:
1,00

Materiałom gromadzonym w państwowym zasobie geodezyjnym i kartograficznym nadawany jest identyfikator składający się z:




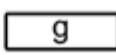
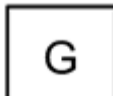
Wybierz wszystkie poprawne:

- a. trzech członów oddzielonych kropkami
- b. pięciu członów oddzielonych kropkami
- c. czterech członów oddzielonych kropkami
- d. dwóch członów oddzielonych kropkami

Pytanie **30**Punkty maks.:
1,00

Który znak kartograficzny przedstawia zasuwę lub zawór:

Wybierz wszystkie poprawne:

- a. 
- b. 
- c.  
- d. 

Pytanie **31**Punkty maks.:
1,00

Do pomiaru kontrolnego z wykorzystaniem technik satelitarnych GNSS można wykorzystać:

Wybierz wszystkie poprawne:

- a. punkt osnowy geodezyjnej
- b. punkty opisujące zapory wodne
- c. punkty opisujące użytki gruntowe
- d. punkt osnowy pomiarowej

Wojewódzkie zestawienia zbiorcze danych objętych ewidencją gruntów i budynków sporządza:

Pytanie **32**Punkty maks.:
1,00

Wybierz wszystkie poprawne:

- a. wojewoda
- b. wojewódzki inspektor nadzoru geodezyjnego i kartograficznego
- c. Główny Geodeta Kraju
- d. marszałek województwa

Pytanie **33**Punkty maks.:
1,00

Jakie rodzaje protokołów, wskazujących na rodzaj i tryb dokonywanych czynności, przewiduje ustawa Prawo geodezyjne i kartograficzne i wydane na jej podstawie akty wykonawcze:

Wybierz wszystkie poprawne:

- a. protokół graniczny
- b. protokół granic
- c. protokół ustalenia przebiegu granic działek ewidencyjnych
- d. protokół wyznaczenia punktów granicznych

Pytanie **34**Punkty maks.:
1,00

Spory o właściwość pomiędzy rzecznikami dyscyplinarnymi rozstrzyga:

Wybierz wszystkie poprawne:

- a. Główny Geodeta Kraju
- b. wojewódzki inspektor nadzoru geodezyjnego i kartograficznego
- c. wojewoda
- d. minister właściwy do spraw budownictwa, planowania i zagospodarowania przestrzennego oraz mieszkalnictwa

Pytanie **35**Punkty maks.:
1,00

Numery drogom wojewódzkim, po zaliczeniu ich do kategorii dróg publicznych, nadają:

Wybierz wszystkie poprawne:

- a. Generalny Dyrektor Dróg Krajowych i Autostrad
- b. wojewoda w uzgodnieniu z marszałkiem województwa
- c. zarządy województw
- d. minister właściwy do spraw transportu

Pytanie **36**Punkty maks.:
1,00

W razie usprawiedliwionego niestawiennictwa na gruncie strony postępowania rozgraniczeniowego, geodeta wstrzymuje czynności do czasu ustania przeszkody lub wyznaczenia pełnomocnika:

Wybierz wszystkie poprawne:

- a. nie dłużej jednak niż na okres 14 dni
- b. nie dłużej jednak niż na okres trzech miesięcy
- c. nie dłużej jednak niż na okres jednego miesiąca
- d. nie dłużej jednak niż na okres dwóch miesięcy

Pytanie **37**Punkty maks.:
1,00

Notariusze przekazują właściwemu staroście odpisy aktów notarialnych, które zawierają przeniesienie, zmianę, zrzeczenie się albo ustanowienie praw do nieruchomości w terminie :

Wybierz wszystkie poprawne:

- a. 30 dni od dnia, w którym dokumenty te wywołują skutki prawne
- b. niezwłocznie, jednak nie później niż 30 dni od dnia, w którym dokumenty te wywołują skutki prawne
- c. 14 dni od dnia, w którym dokumenty te wywołują skutki prawne
- d. 21 dni od dnia, w którym dokumenty te wywołują skutki prawne

Pytanie **38**Punkty maks.:
1,00

Dane zgromadzone w powiatowej bazie geodezyjnej ewidencji sieci uzbrojenia terenu (GESUT) aktualizuje się między innymi:

Wybierz wszystkie poprawne:

- a. niezwłocznie po uzyskaniu danych lub informacji niezbędnych do tej aktualizacji, jednak nie później niż w terminie 14 dni od pozyskania ich z innego rejestru publicznego

- b. niezwłocznie po uzyskaniu danych lub informacji niezbędnych do tej aktualizacji, jednak nie później niż w terminie 30 dni od dnia przekazania ich przez podmiot władający siecią uzbrojenia terenu
- c. niezwłocznie po uzyskaniu danych lub informacji niezbędnych do tej aktualizacji, jednak nie później niż w terminie 30 dni od dnia, w którym zakończyła się narada koordynacyjna
- d. w cyklach miesięcznych

Pytanie **39**

Punkty maks.:
1,00

Trzeci człon identyfikatora ewidencyjnego materiału zasobu jest:

Wybierz wszystkie poprawne:

- a. skrótem PL
- b. kolejną liczbą naturalną w danym roku kalendarzowym
- c. czterocyfrową liczbą
- d. literą C, W lub P

Pytanie **40**

Punkty maks.:
1,00

Poprzez pojęcie tyczenia rozumiemy:

Wybierz wszystkie poprawne:

- a. zespół czynności polegających na wyznaczeniu i oznaczeniu położenia w terenie elementów niezbędnych do realizacji projektu obiektu budowlanego
- b. wskazanie w terenie punktów mające na celu pokazanie usytuowania obiektu /ów
- c. postawienie pikiet z wbiciem palika drewnianego
- d. czynności zmierzające do opracowania współrzędnych punktów geodezyjnych

Pytanie **41**

Punkty maks.:
1,00

Pierwszy i drugi człon identyfikatora ewidencyjnego materiału przyjętego do centralnego zasobu geodezyjnego i kartograficznego to:

Wybierz wszystkie poprawne:

- a. Litera C i identyfikator TERYT
- b. Litera P i litery PL
- c. Litera P i identyfikator TERYT
- d. Litera C i litery PL

Pytanie **42**

Punkty maks.:
1,00

Podziału na obręby ewidencyjne i określenia ich granic dokonuje:

Wybierz wszystkie poprawne:

- a. starosta w uzgodnieniu z właściwą radą gminy
- b. starosta w uzgodnieniu z Głównym Geodetą Kraju
- c. wójt w uzgodnieniu z właściwą jednostką statystyki publicznej
- d. wójt

Pytanie **43**

Punkty maks.:
1,00

Zawiadomienia o czynnościach podjętych w celu ustalenia przebiegu granic działek ewidencyjnych wykonawca prac geodezyjnych doręcza podmiotom nie później niż ... przed wyznaczonym terminem:

Wybierz wszystkie poprawne:

- a. 7 dni
- b. 14 dni
- c. 2 tygodnie
- d. 7 dni roboczych

Pytanie **44**

Punkty maks.:
1,00

Prawnej kontroli metrologicznej podlegają przyrządy pomiarowe, które mogą być stosowane:

Wybierz wszystkie poprawne:

- a. w ochronie środowiska
- b. w ochronie praw konsumenta
- c. w ochronie porządku publicznego

- d. w ochronie bezpieczeństwa

Pytanie **45**Punkty maks.:
1,00

Zaznacz zdanie które jest prawdą:

Wybierz wszystkie poprawne:

- a. księga wieczysta może obejmować kilka działek gruntu, o ile stanowią odrębny przedmiot własności
- b. księga wieczysta może obejmować grunty niehipotekowane
- c. księga wieczysta musi obejmować wyłącznie jedną działkę gruntu
- d. każda działka gruntu posiada obecnie własną księgę wieczystą

Pytanie **46**Punkty maks.:
1,00

Organami właściwymi w sprawach gospodarowania wodami są:

Wybierz wszystkie poprawne:

- a. starosta
- b. kierownik nadzoru wodnego Wód Polskich
- c. dyrektor zarządu zlewni Wód Polskich
- d. wójt

Pytanie **47**Punkty maks.:
1,00

Zaliczenie do kategorii dróg wojewódzkich następuje :

Wybierz wszystkie poprawne:

- a. w drodze uchwały zarządu województwa, po zasięgnięciu opinii zarządu powiatu
- b. w drodze postanowienia Prezesa Rady Ministrów, po zasięgnięciu opinii właściwego wojewody
- c. w drodze uchwały zarządu województwa
- d. w drodze uchwały sejmiku województwa

Pytanie **48**Punkty maks.:
1,00

Odmowa przyjęcia do zasobu geodezyjnego kartograficznego materiałów sporządzonych w ramach wykonanej pracy geodezyjnej przyjmuje postać:

Wybierz wszystkie poprawne:

- a. zarządzenia o odmowie
- b. informacji na piśmie o odmowie oraz o możliwości odwołania do wojewódzkiego inspektora nadzoru geodezyjnego i kartograficznego
- c. decyzji administracyjnej o odmowie
- d. informacji o odmowie oraz o przekazaniu dokumentacji do weryfikacji do wojewódzkiego inspektora nadzoru geodezyjnego i kartograficznego

Pytanie **49**Punkty maks.:
1,00

Uchwały podejmowane przez Radę Ministrów :

Wybierz wszystkie poprawne:

- a. mają charakter wewnętrzny
- b. mają charakter zewnętrzny
- c. obowiązują tylko jednostki organizacyjnie podległe organowi wydającemu te akty
- d. obowiązują na terenie całego kraju

Pytanie **50**Punkty maks.:
1,00

W przypadku wykonania przez przyjmującego zamówienie dzieła w sposób wadliwy albo sprzeczny z umową, po bezskutecznym upływie wyznaczonego przez zamawiającego terminu w celu zmiany sposobu jego wykonania, zamawiający może:

Wybierz wszystkie poprawne:

- a. od umowy odstąpić
- b. powierzyć poprawienie lub dalsze wykonanie dzieła innej osobie na koszt i niebezpieczeństwo przyjmującego zamówienie
- c. jeżeli zamawiający sam dostarczył materiału, może on w razie powierzenia wykonania dzieła innej osobie żądać zwrotu materiału i wydania rozpoczętego dzieła

- d. jeżeli zamawiający sam dostarczył materiału, może on w razie odstąpienia od umowy żądać zwrotu materiału i wydania rozpoczętego dzieła

Pytanie **51**

Punkty maks.:
1,00

Pola powierzchni użytków gruntowych i konturów klasyfikacyjnych obliczone na podstawie wyników geodezyjnych pomiarów sytuacyjnych w granicach działki działki ewidencyjnej:

Wybierz wszystkie poprawne:

- a. wykazuje się z precyzją zapisu większą niż pole powierzchni działki ewidencyjnej
- b. wyrównuje się do pola powierzchni konturu klasyfikacyjnego
- c. wykazuje się z taką samą precyzją zapisu jak pole powierzchni działki ewidencyjnej
- d. wyrównuje się do pola powierzchni tej działki

Pytanie **52**

Punkty maks.:
1,00

Jakie budynki wykazuje się w ewidencji gruntów i budynków?

Wybierz wszystkie poprawne:

- a. budynki, które wymagają geodezyjnej inwentaryzacji powykonawczej
- b. wolno stojące garaże o powierzchni zabudowy do 35 m²
- c. budynki projektowane
- d. budynki w budowie

Pytanie **53**

Punkty maks.:
1,00

Droga powiatowa (w rozumieniu ustawy o drogach publicznych) powinna spełniać wymagania techniczne i użytkowe określone dla następujących klas:

Wybierz wszystkie poprawne:

- a. GP
- b. L
- c. Z
- d. G

Pytanie **54**

Punkty maks.:
1,00

W postępowaniu modernizacyjnym projekt operatu opisowo-kartograficzny jest wykładany do wglądu osób zainteresowanych na okres:

Wybierz wszystkie poprawne:

- a. 15 dni kalendarzowych
- b. 21 dni kalendarzowych
- c. 14 dni roboczych
- d. 15 dni roboczych

Pytanie **55**

Punkty maks.:
1,00

Rejestr cen nieruchomości zawiera informacje dotyczące:

Wybierz wszystkie poprawne:

- a. wykazu nieruchomości będących przedmiotem transakcji
- b. rodzaju rynku
- c. strony kupującej
- d. ceny transakcji netto

Pytanie **56**

Punkty maks.:
1,00

Poświadczenie bezpieczeństwa w przypadku dostępu do informacji niejawnych o klauzuli tajne wydaje się na okres:

Wybierz wszystkie poprawne:

- a. 7 lat
- b. 5 lat
- c. bezterminowo
- d. 10 lat

Pytanie **57**

Punkty maks.:
1,00

Stroną postępowania administracyjnego jest:

Wybierz wszystkie poprawne:

- a. każdy, czyjego interesu lub obowiązku dotyczy postępowanie
- b. ten, kto żąda czynności organu ze względu na swój interes prawny lub obowiązek
- c. organ nadzoru administracji publicznej
- d. organ administracji prowadzący postępowanie

Pytanie **58**

Punkty maks.:
1,00

Wyniki oceny przydatności materiałów zasobu komisja utrwała w formie protokołu, który zawiera:

Wybierz wszystkie poprawne:

- a. skład komisji
- b. uzasadnienie utraty przydatności użytkowej
- c. wykaz materiałów zasobu, które w ocenie komisji utraciły przydatność użytkową
- d. podpisy członków komisji

Pytanie **59**

Punkty maks.:
1,00

Przez rejestr publiczny rozumie się między innymi:

Wybierz wszystkie poprawne:

- a. ewidencję służącą do realizacji zadań publicznych, prowadzoną przez podmiot publiczny
- b. wykaz służący do realizacji zadań publicznych, prowadzony przez podmiot publiczny
- c. rejestr służący do realizacji zadań publicznych, prowadzony przez podmiot publiczny
- d. spis służący do realizacji zadań publicznych, prowadzony przez podmiot publiczny

Pytanie **60**

Punkty maks.:
1,00

Umorzenie postępowania administracyjnego następuje w formie:

Wybierz wszystkie poprawne:

- a. postanowienia
- b. decyzji
- c. uchwały
- d. zarządzenia