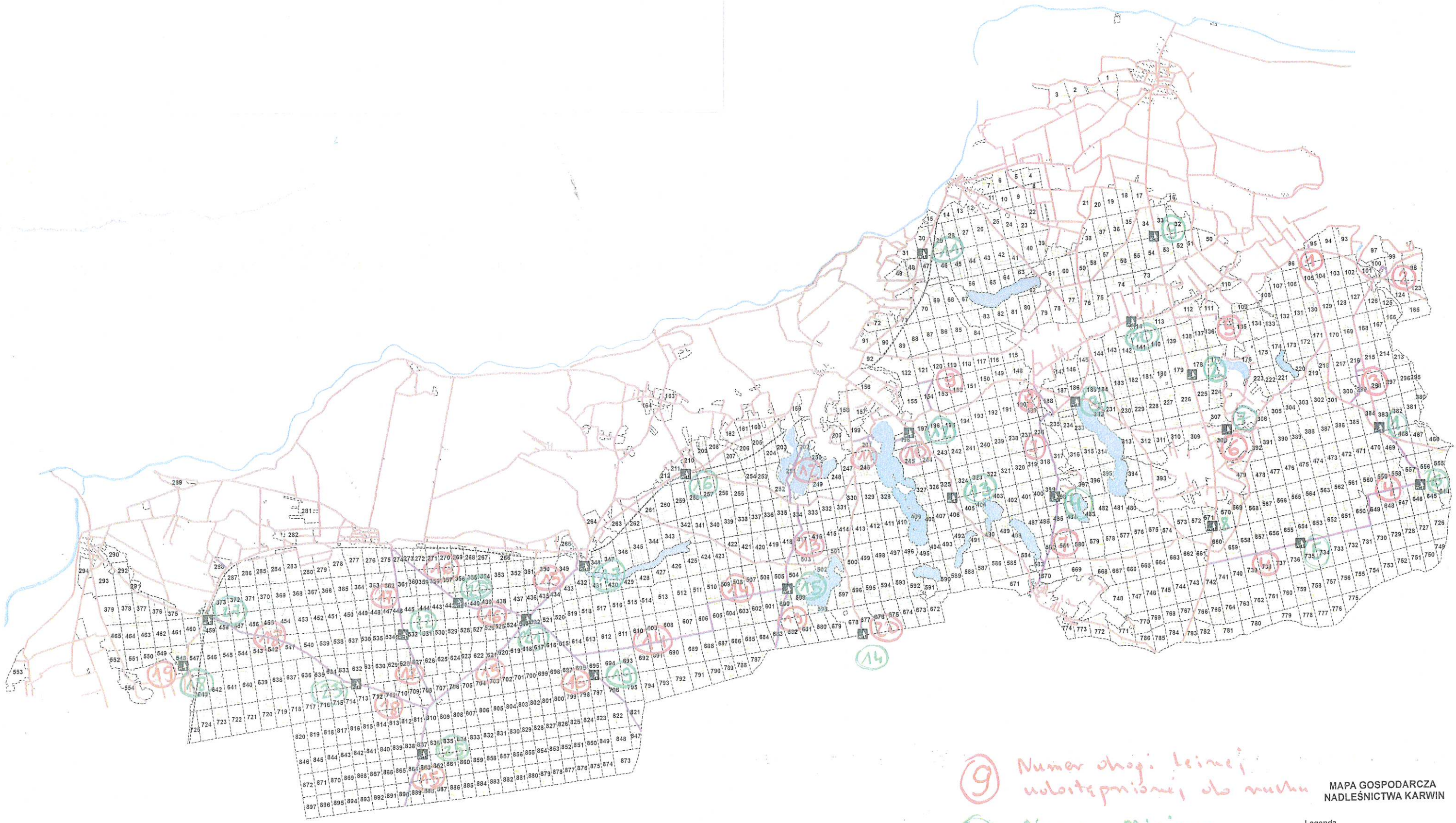


Zatwierdził nr 3 do Zonowania nr 4717021
 Nadleśniczy Nadleśnictwa Karwin z dnia 31.12.2021 r.



⑨ Numer obrotu leśnej
 użytkownictwa, do ruchu
 ⑨ Numer miejsca
 postoju pojazdów

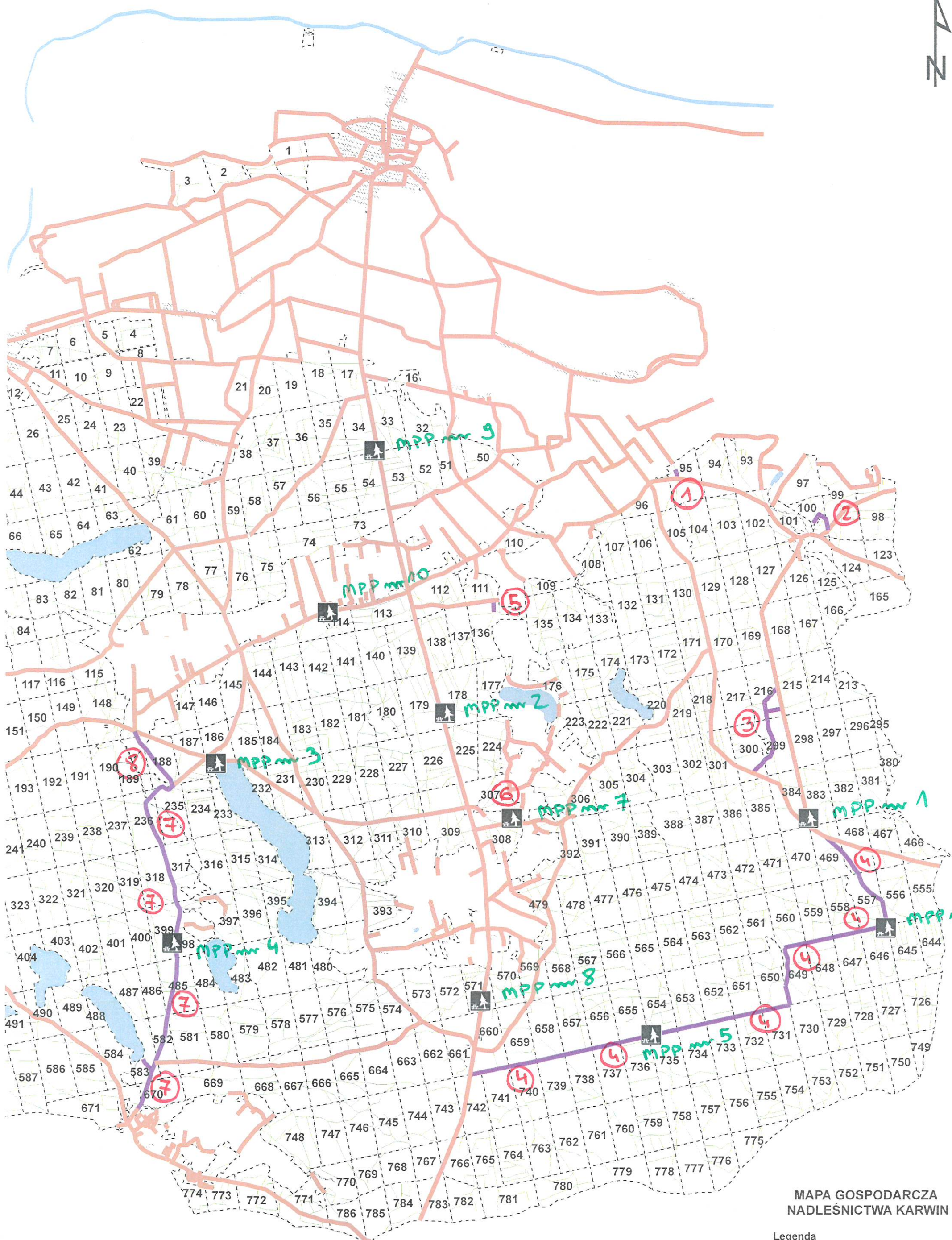
MAPA GOSPODARZA
 NADLEŚNICTWA KARWIN

Legenda

MIEJSCE POSTOJU POJAZDÓW (MPP)

1:92 000

DROGA UDOŚTĘPNIANA
 DROGA PUBLICZNA





MAPA GOSPODARCZA
NADLEŚNICTWA KARWIN

Legenda

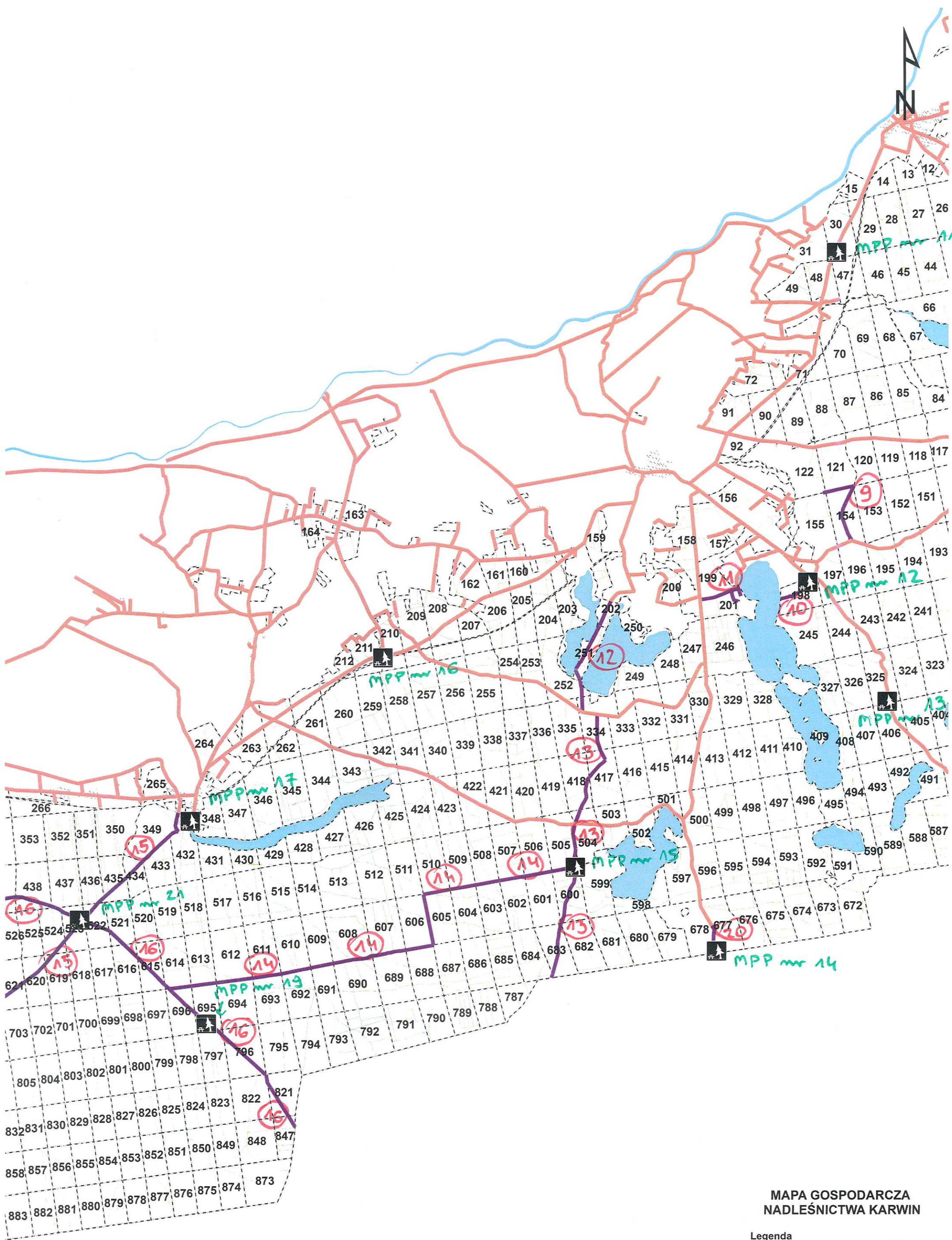
1:45 000



MIJSCA POSTOJU POJAZDÓW (MPP)

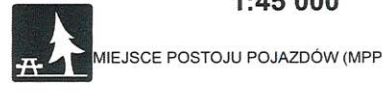
-  DROGA UDOSTĘPNIONA
-  DROGA PUBLICZNA

(15) Numer drogi leśnej udostępnionej do ruchu



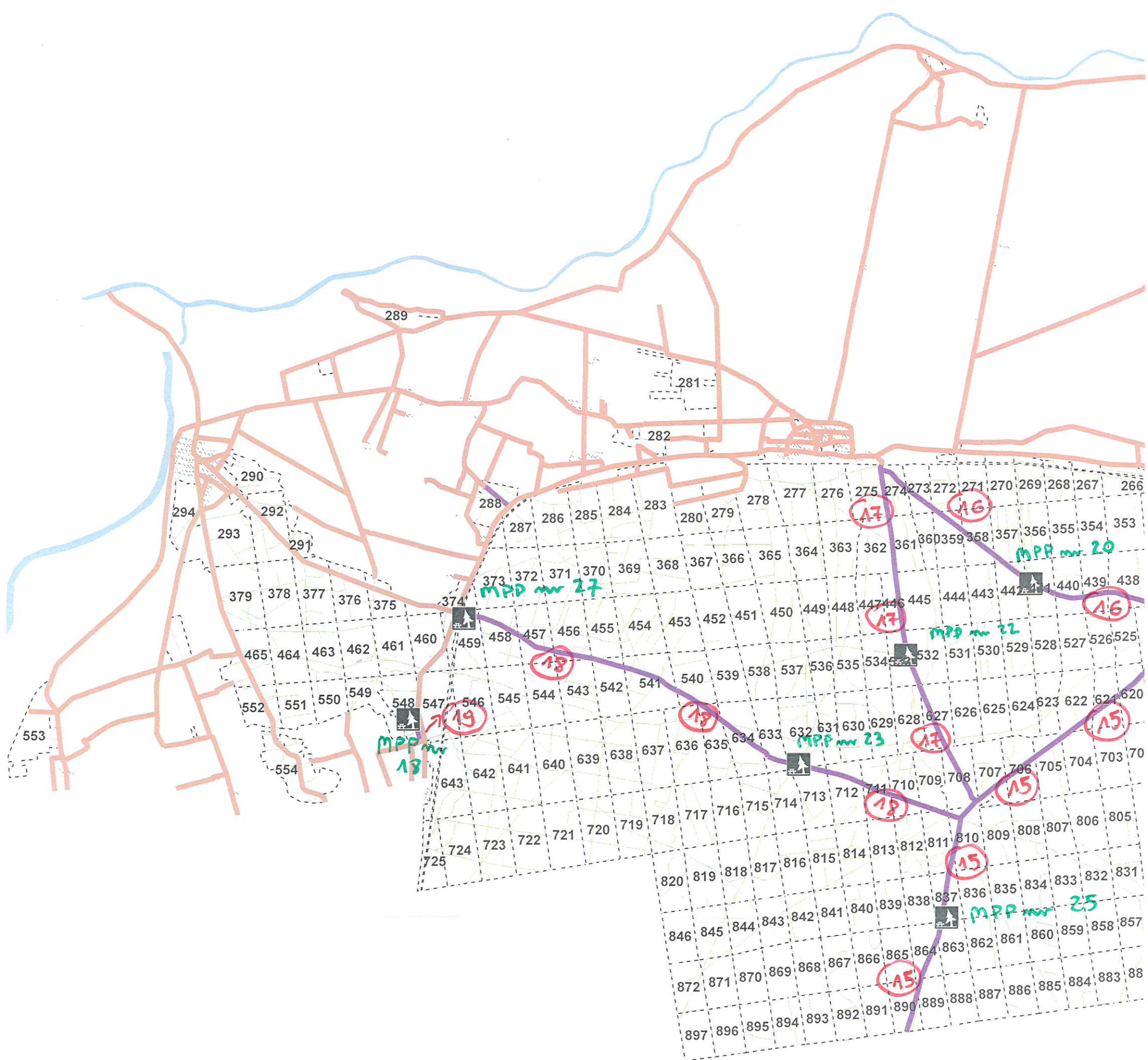
MAPA GOSPODARCZA
NADLEŚNICTWA KARWIN

Legenda 1:45 000



— DROGA UDOSTĘPNIANA
— DROGA PUBLICZNA

(15) Numer drogi leśnej udostępnianej do ruchu



MAPA GOSPODARCZA
NADLEŚNICTWA KARWIN

Legenda

1:45 000



MIEJSCE POSTOJU POJAZDÓW (MPP)

DROGA UDOSTĘPNIANA

DROGA PUBLICZNA

15 Numer drogi leśnej
udostępnionej do ruchu