

**ZARZĄDZENIE
REGIONALNEGO DYREKTORA OCHRONY ŚRODOWISKA W BYDGOSZCZY**

z dnia *17 listopada* 2015 r.

w sprawie rezerwatu przyrody „Grabowiec”

Na podstawie art. 13 ust. 3 ustawy z dnia 16 kwietnia 2004 r. o ochronie przyrody (Dz. U. z 2015 r. poz. 1651) zarządza się, co następuje:

§ 1. 1. Rezerwat przyrody „Grabowiec”, zwany dalej „rezerwatem”, stanowi obszar o powierzchni 27,38 ha, położony na terenie gminy Świecie, w powiecie świeckim, w województwie kujawsko-pomorskim.

2. Wykaz oddziałów leśnych wchodzących w skład rezerwatu określa załącznik nr 1 do zarządzenia.

3. Przebieg granicy rezerwatu określa mapa stanowiąca załącznik nr 2 do zarządzenia.

4. Opis granicy rezerwatu, w postaci współrzędnych geograficznych punktów załamania granicy w układzie współrzędnych płaskich prostokątnych PL-1992, zawiera załącznik nr 3 do zarządzenia.

§ 2. Celem ochrony rezerwatu jest zachowanie grądu z chronionymi i rzadkimi gatunkami roślin zielnych.

§ 3. 1. Dla rezerwatu określa się rodzaj - Leśny (L).

2. Dla rezerwatu określa się typ i podtyp:

- 1) ze względu na dominujący przedmiot ochrony: typ - Fitocenotyczny (PFi), podtyp - zbiorowisk leśnych (zl);
- 2) ze względu na główny typ ekosystemu: typ - Leśny i borowy (EL), podtyp – lasów nizinnych (lni).

§ 4. Nadzór nad rezerwatem sprawuje Regionalny Dyrektor Ochrony Środowiska w Bydgoszczy.

§ 5. Zarządzenie wchodzi w życie po upływie 14 dni od dnia ogłoszenia¹.

¹Niniejsze zarządzenie było poprzedzone zarządzeniem Ministra Ochrony Środowiska, Zasobów Naturalnych i Leśnictwa z dnia 25 lipca 1997 r. w sprawie uznania za rezerwat przyrody (M. P. Nr 36, poz. 535), które utraciło moc na podstawie art. 11 ustawy z dnia 7 grudnia 2000 r. o zmianie ustawy o ochronie przyrody (Dz. U. z 2001 r. Nr 3, poz. 21).

REGIONALNY DYREKTOR
OCHRONY ŚRODOWISKA W BYDGOSZCZY
[Podpis]
BOGDAN CIEPLY

Załączniki do zarządzenia

Regionalnego Dyrektora Ochrony Środowiska
w Bydgoszczy

z dnia *17 listopada* 2015 r.

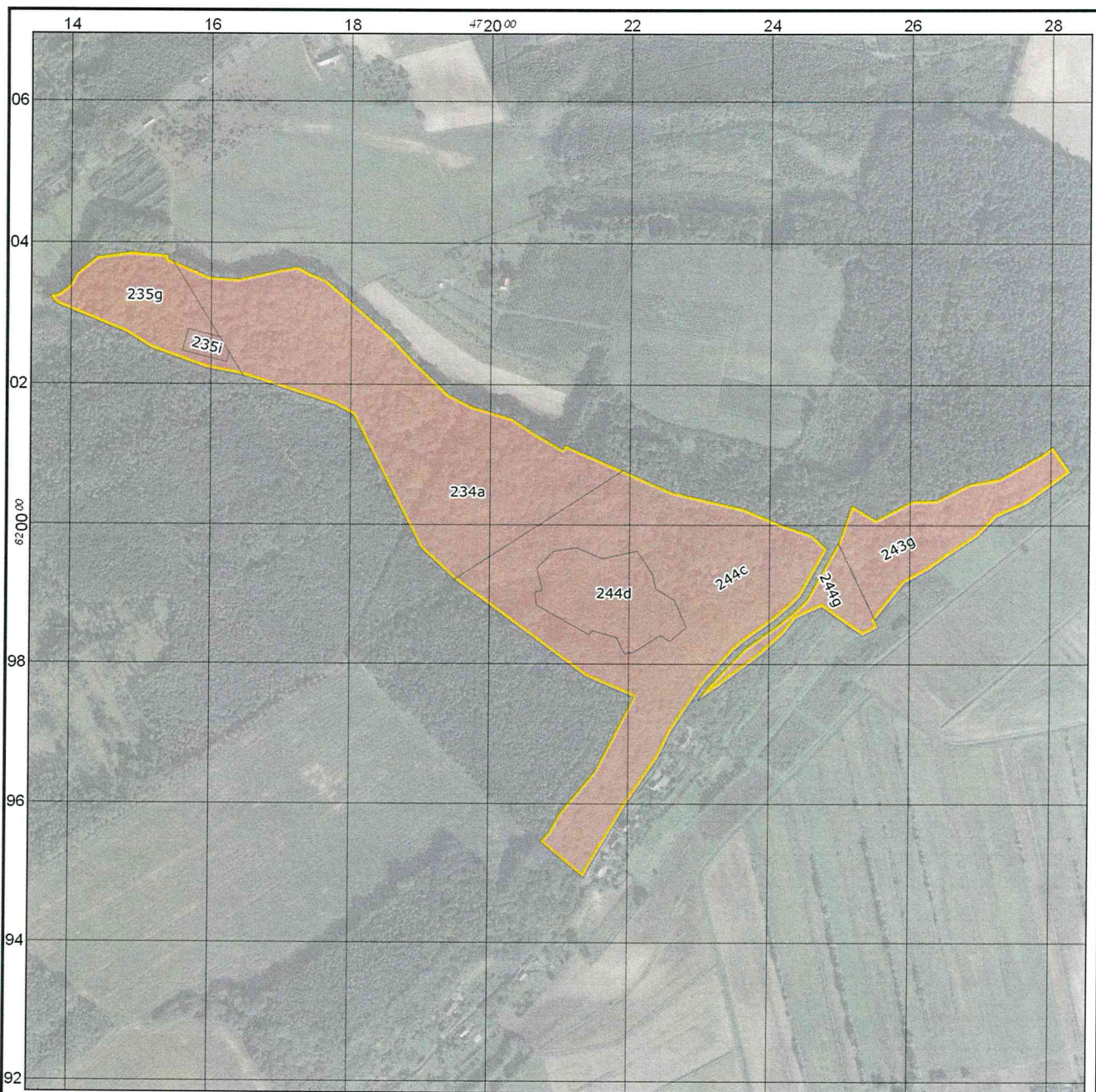
Załącznik nr 1

Wykaz oddziałów leśnych wchodzących w skład rezerwatu

Nadleśnictwo	Leśnictwo	Oddział, pododdział	Powierzchnia pododdziału [ha]
Dąbrowa, wg Planu Urządzenia Lasu na lata 2007-2016	Grabowiec	234 a	9,53
		234 ~b	0,04
		234 ~c	0,17
		235 g	2,04
		235 i	0,19
		235 ~a	0,08
		235 ~b	0,03
		243 g	2,70
		244 c	9,38
		244 d	2,00
		244 ~a	0,12
		244 ~f	0,13
		244 g	0,92
		244 ~c	0,05
			Razem



REGIONALNY DYREKTOR
OCHRONY ŚRODOWISKA W BYDGOSZCZY
Włodzimierz Ciepły
WŁODZIMIERZ CIEPEŁY

Przebieg granicy rezerwatu przyrody



Przebieg granicy rezerwatu przyrody
Grabowiec

Legenda

-  Granica rezerwatu przyrody
-  Leśna Mapa Numeryczna (N-ctwo Dąbrowa 2007-2016)

Układ współrzędnych: PL-1992
Podkład: ortofotomapa GUGiK
Data sporządzenia: 2015-10-07

0 100 200 m

REGIONALNY DYREKTOR
OCHRONY ŚRODOWISKA W BYDGOSZCZY

WŁODZIMIERZ CIEPŁY




Opis granicy rezerwatu, w postaci współrzędnych geograficznych punktów załamania granicy w układzie współrzędnych płaskich prostokątnych PL-1992

nr	x	y	opis
1	620047,05	472261,45	obszar 1
2	620023,21	472363,44	obszar 1
3	619997,38	472425,04	obszar 1
4	619986,12	472460,80	obszar 1
5	619965,00	472483,10	obszar 1
6	619896,63	472445,46	obszar 1
7	619884,00	472433,15	obszar 1
8	619862,37	472407,88	obszar 1
9	619830,37	472363,62	obszar 1
10	619818,55	472349,79	obszar 1
11	619767,86	472305,00	obszar 1
12	619733,81	472282,44	obszar 1
13	619703,60	472262,31	obszar 1
14	619666,08	472243,96	obszar 1
15	619602,33	472200,49	obszar 1
16	619514,08	472149,13	obszar 1
17	619492,77	472137,88	obszar 1
18	619543,37	472077,57	obszar 1
19	619545,02	472075,49	obszar 1
20	619558,93	472087,76	obszar 1
21	619586,09	472102,33	obszar 1
22	619646,36	472152,66	obszar 1
23	619752,52	472207,34	obszar 1
24	619781,47	472138,92	obszar 1
25	619920,78	471949,63	obszar 1
26	619966,25	471901,15	obszar 1
27	620156,33	471804,46	obszar 1
28	620170,24	471778,63	obszar 1
29	620212,20	471645,87	obszar 1
30	620222,56	471592,52	obszar 1
31	620250,38	471514,37	obszar 1
32	620272,24	471478,60	obszar 1
33	620311,97	471380,58	obszar 1
34	620323,64	471369,28	obszar 1
35	620327,21	471383,89	obszar 1
36	620339,79	471399,79	obszar 1
37	620355,02	471407,07	obszar 1

38	620379,53	471437,54	obszar 1
39	620386,15	471485,89	obszar 1
40	620382,05	471539,47	obszar 1
41	620376,18	471538,82	obszar 1
42	620373,42	471545,31	obszar 1
43	620350,87	471598,43	obszar 1
44	620347,88	471638,42	obszar 1
45	620360,97	471696,47	obszar 1
46	620365,68	471724,17	obszar 1
47	620355,84	471742,70	obszar 1
48	620347,40	471764,72	obszar 1
49	620325,46	471790,30	obszar 1
50	620266,99	471858,41	obszar 1
51	620230,68	471893,06	obszar 1
52	620185,36	471941,32	obszar 1
53	620169,10	471974,57	obszar 1
54	620151,79	472032,59	obszar 1
55	620130,96	472064,85	obszar 1
56	620108,19	472104,51	obszar 1
57	620114,40	472107,18	obszar 1
58	620100,86	472138,18	obszar 1
59	620078,23	472190,03	obszar 1
60	620047,05	472261,45	obszar 1
1	619863,26	472551,01	obszar 2
2	619852,74	472556,08	obszar 2
3	619840,41	472533,49	obszar 2
4	619863,26	472501,07	obszar 2
5	619881,48	472475,21	obszar 2
6	619864,92	472438,78	obszar 2
7	619842,40	472421,56	obszar 2
8	619811,27	472387,78	obszar 2
9	619768,22	472330,16	obszar 2
10	619764,07	472323,87	obszar 2
11	619747,66	472299,01	obszar 2
12	619764,95	472311,85	obszar 2
13	619821,17	472365,33	obszar 2
14	619854,24	472410,77	obszar 2
15	619882,13	472444,27	obszar 2
16	619893,28	472454,19	obszar 2
17	619973,38	472498,00	obszar 2
18	620028,48	472517,42	obszar 2
19	620007,52	472551,76	obszar 2
20	620035,00	472603,79	obszar 2
21	620035,49	472637,16	obszar 2
22	620059,54	472684,76	obszar 2
23	620067,39	472727,95	obszar 2
24	620099,78	472785,37	obszar 2

25	620113,03	472803,04	obszar 2
26	620076,52	472829,15	obszar 2
27	620029,46	472765,15	obszar 2
28	620020,10	472743,85	obszar 2
29	620011,35	472723,94	obszar 2
30	619983,59	472697,66	obszar 2
31	619958,21	472660,09	obszar 2
32	619955,19	472655,62	obszar 2
33	619934,56	472626,82	obszar 2
34	619915,95	472593,47	obszar 2
35	619863,26	472551,01	obszar 2



REGIONALNY DYREKTOR
OCHRONY ŚRODOWISKA W BYDGOSZCZY
WŁODZIMIERZ CIEPLÝ

UZASADNIENIE

Na podstawie art. 13 ust. 3 ustawy z dnia 16 kwietnia 2004 r. o ochronie przyrody (Dz. U. z 2015 r. poz. 1651) uznanie za rezerwat przyrody następuje w drodze aktu prawa miejscowego w formie zarządzenia regionalnego dyrektora ochrony środowiska, które określa jego nazwę, położenie lub przebieg granicy i otulinę, jeżeli została wyznaczona, cele ochrony oraz rodzaj, typ i podtyp rezerwatu przyrody, a także sprawującego nadzór nad rezerwatem.

Rezerwat przyrody „Grabowiec” utworzony został zarządzeniem Ministra Ochrony Środowiska, Zasobów Naturalnych i Leśnictwa z dnia 25 lipca 1997 r. (M. P. Nr 56, poz. 535). Niniejsze zarządzenie Regionalnego Dyrektora Ochrony Środowiska w Bydgoszczy obejmuje aktualizację danych ewidencyjnych oraz dostosowanie danych dotyczących rezerwatu do obowiązujących przepisów prawnych, w tym określenie rodzaju, typu i podtypu rezerwatu zgodnie z rozporządzeniem Ministra Środowiska z dnia 30 marca 2005 r. w sprawie rodzajów, typów i podtypów rezerwatów przyrody (Dz. U. Nr 60, poz. 533). Powierzchnia rezerwatu 27,38 ha i cel ochrony rezerwatu nie ulegają zmianie. Celem ochrony rezerwatu jest zachowanie grądu z chronionymi i rzadkimi gatunkami roślin zielnych.

Nadleśnictwo Dąbrowa zarządca terenu rezerwatu, w piśmie z dnia 3.08.2015 r., znak ZG.7212.13.2015, nie wniosło uwag do projektu niniejszego zarządzenia. Na podstawie art. 59 ust. 2 ustawy z dnia 23 stycznia 2009 r. o wojewodzie i administracji rządowej w województwie (Dz. U. z 2015 r. poz. 525) projekt zarządzenia został uzgodniony przez Wojewodę Kujawsko-Pomorskiego pismem znak: WSRRW.II.710.39.2015, z dnia 5.11.2015 r.

REGIONALNY DYREKTOR
OCHRONY ŚRODOWISKA W BYDGOSZCZY
WŁODZIMIERZ CIEPLI

