

ARKUSZ NR 6 (6 z 12)
MAPA DO CEŁÓW PROJEKTOWYCH
1:500

Województwo: POMORSKIE
Powiat: wejherowski
Gmina: Choczewo
Obręb: Kierzkowo 0016
Działka nr: 290/4, 311, 319/2, 337/1, 348 i inne
ID: 63.6640.339.2024
UKŁAD 2000, H (PL-EVRF2007-NH)

ZESPÓŁ UZGADNIANIWA DOKUMENTACJI PROJEKTOWEJ
STAROSTWA POWIATOWEGO W
zakresie opracowania mapy występującej projektowane
urządzenie uspołicone w ZUOP - zgodnie z treścią mapy

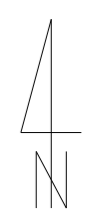
Załącznik nr 1 ark. 6
do decyzji Wojewody Pomorskiego
nr WI-III.747.1.25.2024.AM

GEODETA UPRAWNIONY
Jarosław Marcyński
upr nr 19875 zokr 1, 2
Zakwalifikowano, dnia 19.01.2024 roku

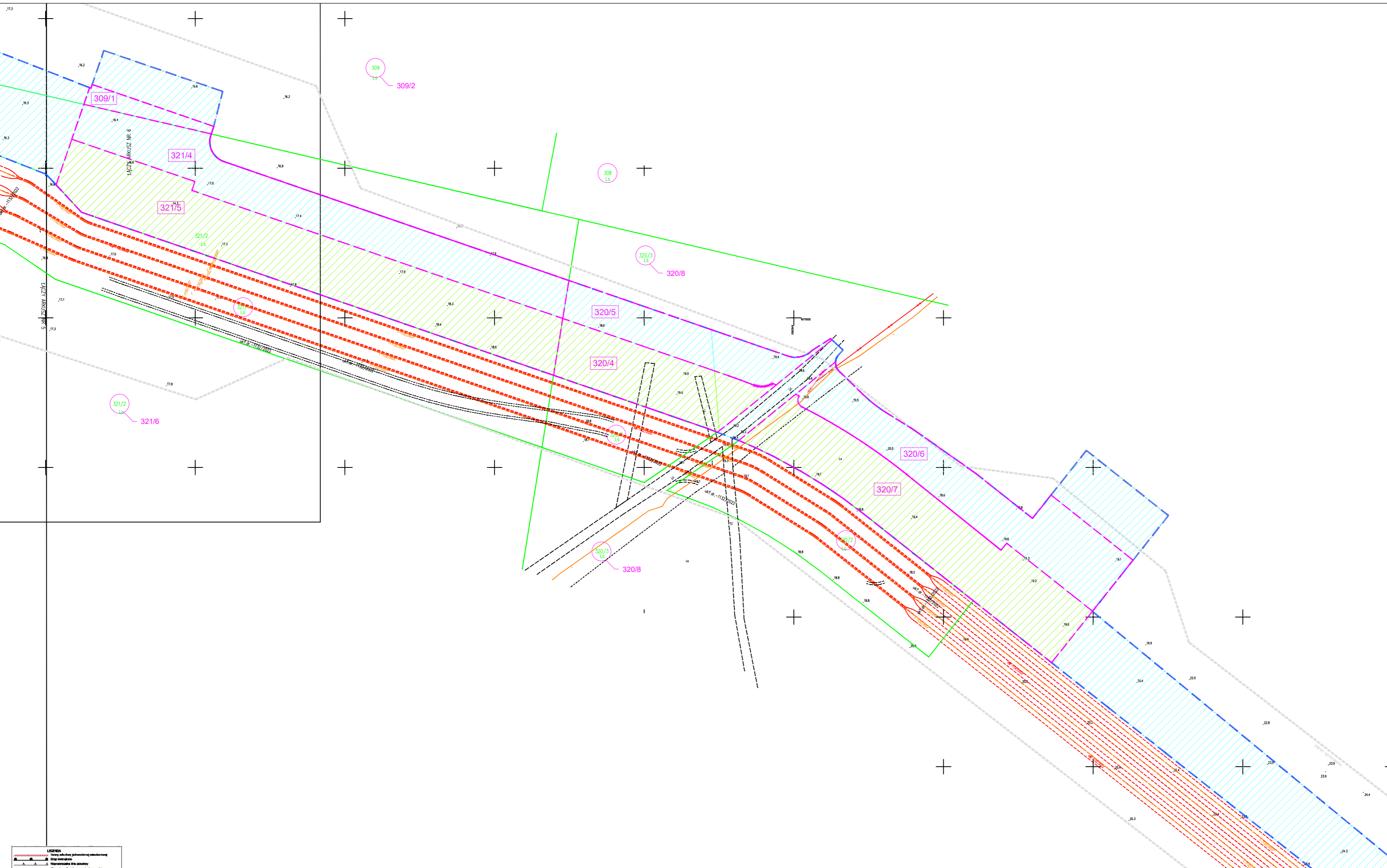
W zakresie opracowania nie badano
danych Ksiąg Wieczystych
w zakresie słabości gruntowych

LEGENDA

	Tereny zabudowy jednorodnej mieszkalnej
	Linie energetyczne
	Wyznaczone pola zabudowy
	Obszar bezpośredniego sąsiedztwa posesji
	Przebieganie granic posesji sąsiednich
	Tereny łąki



Załącznik nr 1 ark. 6
do decyzji Wojewody Pomorskiego
nr WI-III.747.1.25.2024.AM



LEGENDA

	Tereny zabudowy jednorodnej mieszkalnej
	Linie energetyczne
	Wyznaczone pola zabudowy
	Obszar bezpośredniego sąsiedztwa posesji
	Przebieganie granic posesji sąsiednich
	Tereny łąki

ARKUSZ NR 6 (6 z 12)
MAPA DO CEŁÓW PROJEKTOWYCH
1:500

Województwo: POMORSKIE
Powiat: wejherowski
Gmina: Choczewo
Obręb: Kierzkowo 0016
Działka nr: 290/4, 311, 319/2, 337/1, 348 i inne
ID: 63.6640.339.2024
UKŁAD 2000, H (PL-EVRF2007-NH)

ZESPÓŁ UZGADNIANIWA DOKUMENTACJI PROJEKTOWEJ
STAROSTWA POWIATOWEGO W
zakresie opracowania mapy występującej projektowane
urządzenie uspołicone w ZUOP - zgodnie z treścią mapy

Załącznik nr 1 ark. 6
do decyzji Wojewody Pomorskiego
nr WI-III.747.1.25.2024.AM

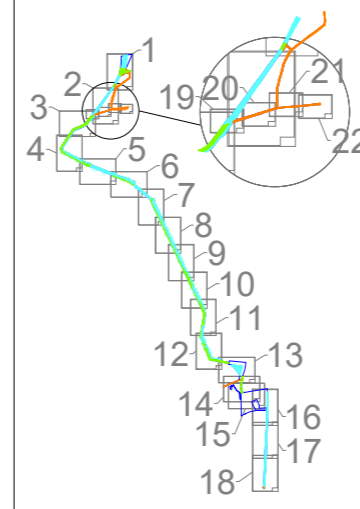
GEODETA UPRAWNIONY
Jarosław Marcyński
ul. Zwironska 21, 84-240-Reda
upr nr 19875 zokr 1, 2
NIP 583 166 39 35
Zakwalifikowano, dnia 19.01.2024 roku

W zakresie opracowania nie badano
danych Ksiąg Wieczystych
w zakresie słabości gruntowych

Signed by / Proszę o druk:
Jarosław Marcyński
Date / Data:
2024-02-12 07:37

Legenda

	obszar, w stosunku do którego decyzja o ustaleniu lokalizacji strategicznej inwestycji w zakresie sieci przesyłowej ma wywołać skutek, o którym mowa w art. 22 ust. 5, w związku z art. 22 ust. 1 ustawy z dn. 24 lipca 2015 r. o przygotowaniu i realizacji strategicznych inwestycji w zakresie sieci przesyłowych
	obszar, w stosunku do którego decyzja o ustaleniu lokalizacji strategicznej inwestycji w zakresie sieci przesyłowej ma wywołać skutek, o którym mowa w art. 22 ust. 1, w tym obszarze objętego zakazem lub nakazem, o którym mowa w art. 22 ust. 2 pkt 1 i 2 ustawy z dnia 24 lipca 2015 r. o przygotowaniu i realizacji strategicznych inwestycji w zakresie sieci przesyłowych
	obszar, w stosunku do którego decyzja o ustaleniu lokalizacji strategicznej inwestycji w zakresie sieci przesyłowej ma wywołać skutek, o którym mowa w art. 23 ust. 1a ustawy z dn. 24 lipca 2015 r. o przygotowaniu i realizacji strategicznych inwestycji w zakresie sieci przesyłowych
	linia rozgraniczająca teren inwestycji, które stanowią linie podziału nieruchomości, zgodnie z art. 19 ust. 1 Ustawy
	granica terenu objętego wnioskiem
	numer działki objętej wnioskiem
	numer działki objętej podziałem
	nowy numer działki w związku z jej podziałem (tu: zmiana z 290/4 na 290/7)



Imię i nazwisko Projektant: mgr inż. Bartosz Giza Sprawdzający: mgr inż. Marcin Maksymyk	Specjalizacja Instalacyjna w zakresie sieci, instalacji i urządzeń elektrycznych i elektroenergetycznych Instalacyjna w zakresie sieci, instalacji i urządzeń elektrycznych i elektroenergetycznych	Nr uprawnień PDL/0067/POOE/12 POM/0308/PWBE/17
 	Nazwa obiektu budowlanego: Budowa infrastruktury przesyłowej energii elektrycznej z Morskiej Farmy Wiatrowej BC-Wind do Krajowego Systemu Elektroenergetycznego	Numer projektu: 2022_061 Format: A2 Skala: 1:1000 Data utworzenia: 2024.09.20 Data sprawdzenia: 2024.09.20
	Nazwa rysunku: Projekt zagospodarowania terenu	Nr rysunku: BC-MFW-DRA Arkusz: 6/22