

**Obszary udokumentowanych złóż kopalni
wprowadzone zarządzeniem zastępczym
Wojewody Mazowieckiego**


ZALĄCZNIK NR 2

**STUDIUM UWARUNKOWAŃ I KIERUNKÓW
ZAGOSPODAROWANIA PRZESTRZENNEGO
GMINY ROŚCISZEWO**




UWARUNKOWANIA ZAGOSPODAROWANIA PRZESTRZENNEGO

SKALA 1 : 25 000

OZNACZENIA

 granica gminy

OBSZARY UDOKUMENTOWANYCH ZŁÓŻ KOPALNI

-  1. BABIEC WIENCZANKI - ZŁOŻE SUROWCÓW ILASTYCH CERAMIKI BUDOWLANEJ - IŁY I MUŁKI
nr MIDAS: 8156 IB
-  2. RZESZOTARY-GORTATY - ZŁOŻE KRUSZYWA NATURALNEGO - PIASKI
nr MIDAS: 11589 KN
-  3. ŚNIEDZANOWO I - ZŁOŻE KRUSZYWA NATURALNEGO - PIASKI
nr MIDAS: 13655 KN

Opracowanie:

BUDPLAN Sp. z o.o.
Kordeckiego 20
04-327 Warszawa

mgr Agata Grzelak

