



Ministerstwo Rozwoju,
Pracy i Technologii

Aspekty praktyczne cyfryzacji planowania przestrzennego

Obowiązujące regulacje
Obecne rezultaty

Konferencja MRPiT – Cyfryzacja planowania przestrzennego,
1 czerwca 2021 r.



Uzyskasz odpowiedzi na pytania:

- Co i kiedy należy zrobić?
- Jak to zrobić?
- Kto i co musi zrobić?
- Gdzie znajdę dane APP?
- Jak wyglądają dane APP?
- Co jeszcze zrobić? – przepisy przejściowe, dostosowujące.

ZAPAMIĘTAJ





Dz. U. 2003 Nr 80 poz. 717

U S T A W A

z dnia 27 marca 2003 r.

o planowaniu i zagospodarowaniu przestrzennym

Rozdział 5a

Zbiory danych przestrzennych

**Przepisy rozdziału 5a ustawy*
weszły w życie
31 października 2020 r.**



**Do 31 października 2020 r.
nie było obowiązku tworzenia
cyfrowych danych przestrzennych,
które w sposób jednolity, precyzyjny
i wiarygodny prezentowałyby
informacje o istniejącym pokryciu
planistycznym w skali kraju.**



Rozporządzenie APP*



DZIENNIK USTAW RZECZYPOSPOLITEJ POLSKIEJ

Warszawa, dnia 30 października 2020 r.

Poz. 1916

**ROZPORZĄDZENIE
MINISTRA ROZWOJU, PRACY I TECHNOLOGII¹⁾**

z dnia 26 października 2020 r.

w sprawie zbiorów danych przestrzennych oraz metadanych w zakresie zagospodarowania przestrzennego

Na podstawie art. 67b ustawy z dnia 27 marca 2003 r. o planowaniu i zagospodarowaniu przestrzennym (Dz. U. z 2020 r. poz. 293, 471, 782, 1086 i 1378) zarządza się, co następuje:

Szczegółowy zakres informacyjny i strukturę danych gromadzonych w zbiorze określa [Załącznik nr 1 do Rozporządzenia \(PDF, 6,27MB\)](#).

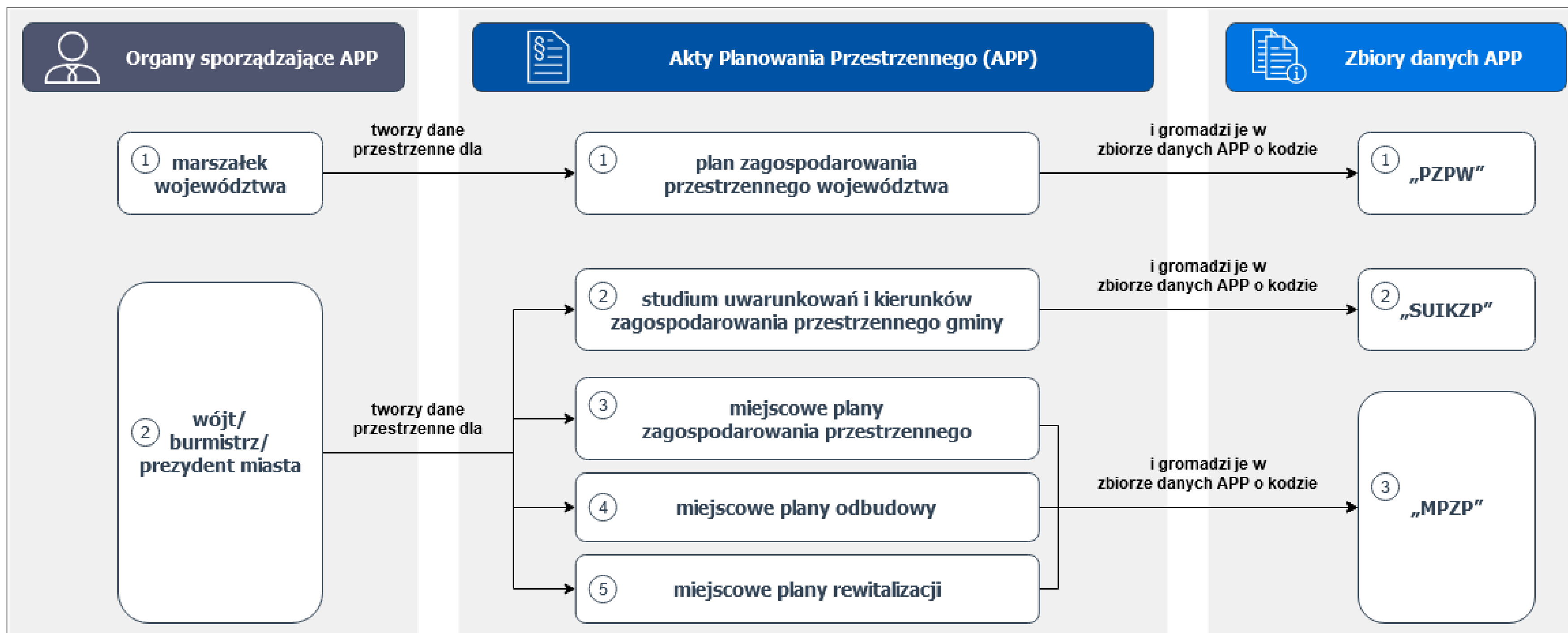
Szczegółowe regulacje dotyczące metadanych zostały zawarte w [Załączniku nr 2 do Rozporządzenia \(PDF, 6,27MB\)](#).

*rozporządzenie MRPiT z dnia 26 października 2020 r. w sprawie zbiorów danych przestrzennych oraz metadanych w zakresie zagospodarowania przestrzennego



Kluczowe regulacje – Kto i co musi zrobić?

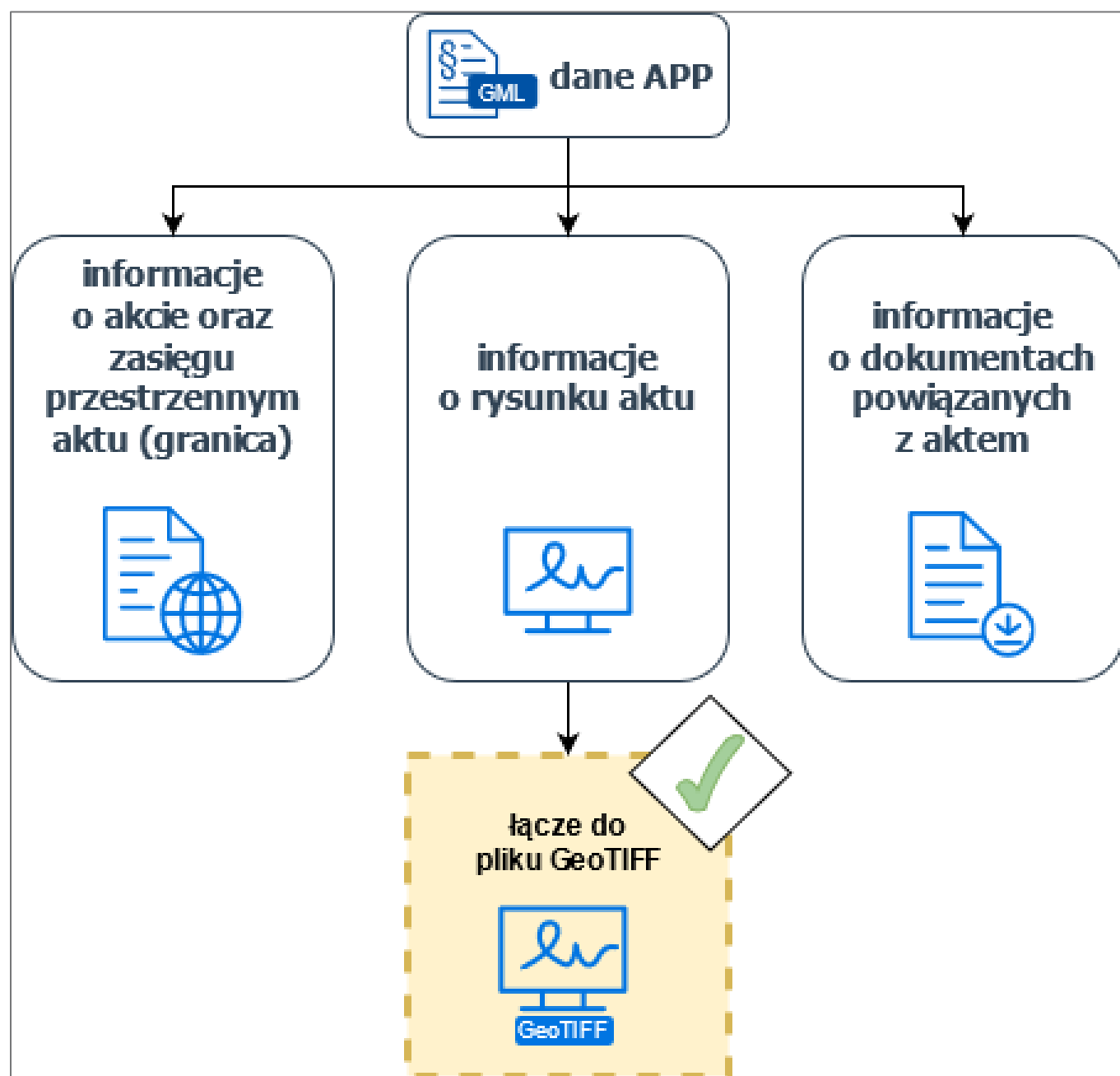
Organy, typy APP, rodzaje zbiorów danych APP



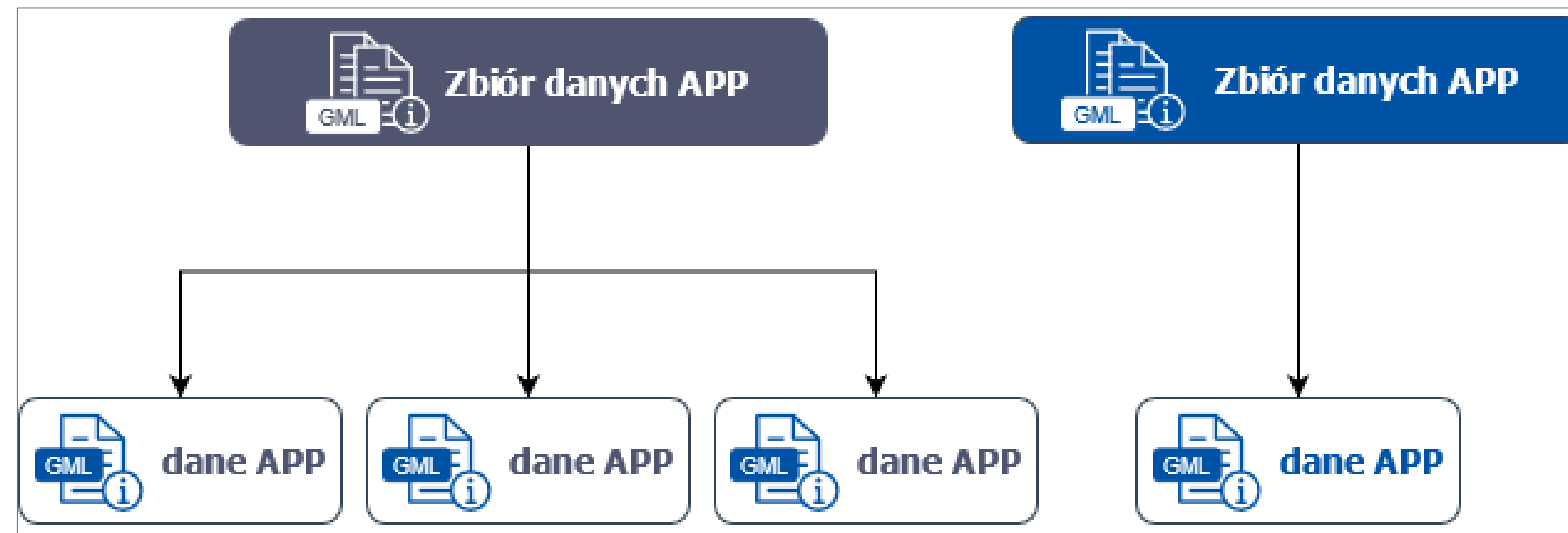



Kluczowe regulacje – Kto i co musi zrobić?

Dane APP



Dane APP a Zbiór danych APP





Gdzie znajdę dane APP? – praktyka

DZ. URZ. WOJ.
Ogłoszony: 10.03.2021

Uchwała nr ... Rady ... z dnia 25 lutego 2021 r. w sprawie miejscowego planu zagospodarowania przestrzennego obszaru położonego w rejonie ulicy ...

Pliki do pobrania

- PDF OGŁOSZONY
- POZYCJA.XML
- WIZA.XML
- WIZA.HTML
- PDF XADES
- ZALACZNIK4.XML**

Hasła skorowidza


PLANOWANIE I ZAGOSPODAROWANIE PRZESTRZENNE (2935)

ZALACZNIK4.XML = dane APP dla pojedynczego aktu



Dziennik Urzędowy Województwa – 12 – Poz.

Załącznik Nr 4 do uchwały Nr .../2021
Rady ...
z dnia 25 lutego 2021 r.
Zalacznik4.xml

Dane przestrzenne, o których mowa w art. 67a ust. 3 i 5 ustawy z dnia 27 marca 2003 r. o planowaniu i zagospodarowaniu przestrzennym (j.t. Dz.U. z 2020 r. poz. 293 z późn. zm.) ujawnione zostaną po kliknięciu w ikonę 



Jak wyglądają dane APP? – praktyka

```
<wfs:FeatureCollection xmlns:app="http://zagospodarowanieprzestrzenne.gov.pl/schemas/app/1.0"
xmlns:gco="http://www.isotc211.org/2005/gco" xmlns:gmd="http://www.isotc211.org/2005/gmd"
xmlns:gml="http://www.opengis.net/gml/3.2" xmlns:xsi="http://www.w3.org/2001/XMLSchema-instance"
xmlns:wfs="http://www.opengis.net/wfs/2.0" xmlns:xlink="http://www.w3.org/1999/xlink"
numberMatched="unknown" numberReturned="4" timeStamp="2020-09-07T07:59:41.425794Z"
xsi:schemaLocation="http://zagospodarowanieprzestrzenne.gov.pl/schemas/app/1.0
../appSchema/appSchema_app_v0_0_1/planowaniePrzestrzenne.xsd http://www.opengis.net/gml/3.2
http://schemas.opengis.net/gml/3.2.1/gml.xsd http://www.opengis.net/wfs/2.0
http://schemas.opengis.net/wfs/2.0/wfs.xsd">
  <wfs:member>
    <app:AktPlanowaniaPrzestrzennego gml:id="PL.ZIPPZP.2462_026401-MPZP_57_20200904">
      <gml:identifier
codeSpace="http://zagospodarowanieprzestrzenne.gov.pl/app">http://zagospodarowanieprzestrzenne
MPZP/57/20200904</gml:identifier>
      <app:idIIP>
        <app:Identyfikator>
          <app:przestrzenNazw>PL.ZIPPZP.2462/026401-MPZP</app:przestrzenNazw>
          <app:lokalnyId>57</app:lokalnyId>
          <app:wersjaId>20200904</app:wersjaId>
        </app:Identyfikator>
      </app:idIIP>
      <app:poczatekWersjiObiektu>2020-09-04T12:30:00</app:poczatekWersjiObiektu>
      <app:tytul>UCHWAŁA NR XXI/1792/04 RADY MIEJSKIEJ WROCŁAWIA z dnia 1 kwietnia 2004 r. w sprawie
uchwalenia miejscowego planu zagospodarowania przestrzennego obszaru ograniczonego ulicami:
gen. S. Grota-Roweckiego, K. I. Gałczyńskiego i B. Strachowskiego, gen. T. Kutrzeby, Piechoty
i S. Starzyńskiego, Obrońców Poczty Gdańskiej i granicą administracyjną miasta Wrocławia w
obrębie Ołtaszyn we Wrocławiu</app:tytul>
      <app:tytulAlternatywny>XXI/1792/04</app:tytulAlternatywny>
      <app:tytulAlternatywny>Ołtaszyn, cz. pld.</app:tytulAlternatywny>
      <app:tytulAlternatywny>57</app:tytulAlternatywny>
      <app:typPlanu
```

**elektroniczny dokument
GML** – wizualizacja GML
w przeglądarce internetowej

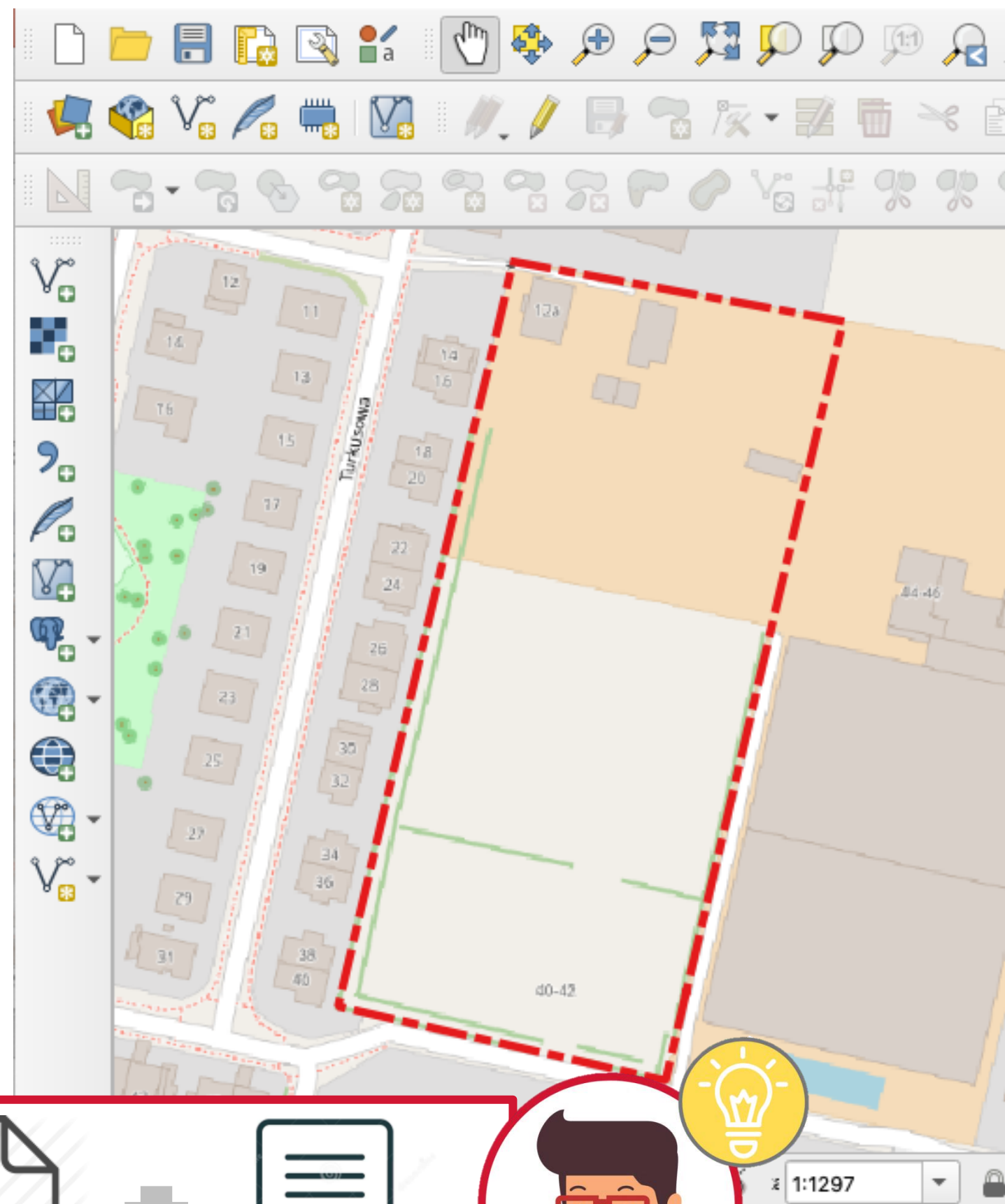
**Pamiętaj – podpisz
elektronicznie plik GML dla APP**





Jak wyglądają dane APP? – praktyka

wektorowa granica
– wizualizacja GML
w aplikacji GIS



LEGENDA

- 3.KDL — Symbol terenu
- 0.234 — Powierzchnia terenu [ha]

OBOWIAZUJĄCE USTALENIA PLANU:

- Granica obszaru objętego planem
- Linia rozgraniczająca tereny o różnym przeznaczeniu lub różnych zasadach zagospodarowania
- [KDL] Teren dróg publicznych klasy lokalnej

ELEMENTY PLANU O CHARAKTERZE INFORMACYJNYM ORAZ WYNIKAJĄCE Z PRZEPISÓW ODREBNYCH:

- - - Granica administracyjna gminy
- | ♦ - - Granica pomiędzy złożem węgla kamiennego „Ziębki” i „Piaśń”
- | ♦ Granica obszaru górniczego „Lędziny I”
- | ♦ Granica obszaru górniczego „Bieruń II”
- | Granica pomiędzy terenem górniczym „Lędziny I”

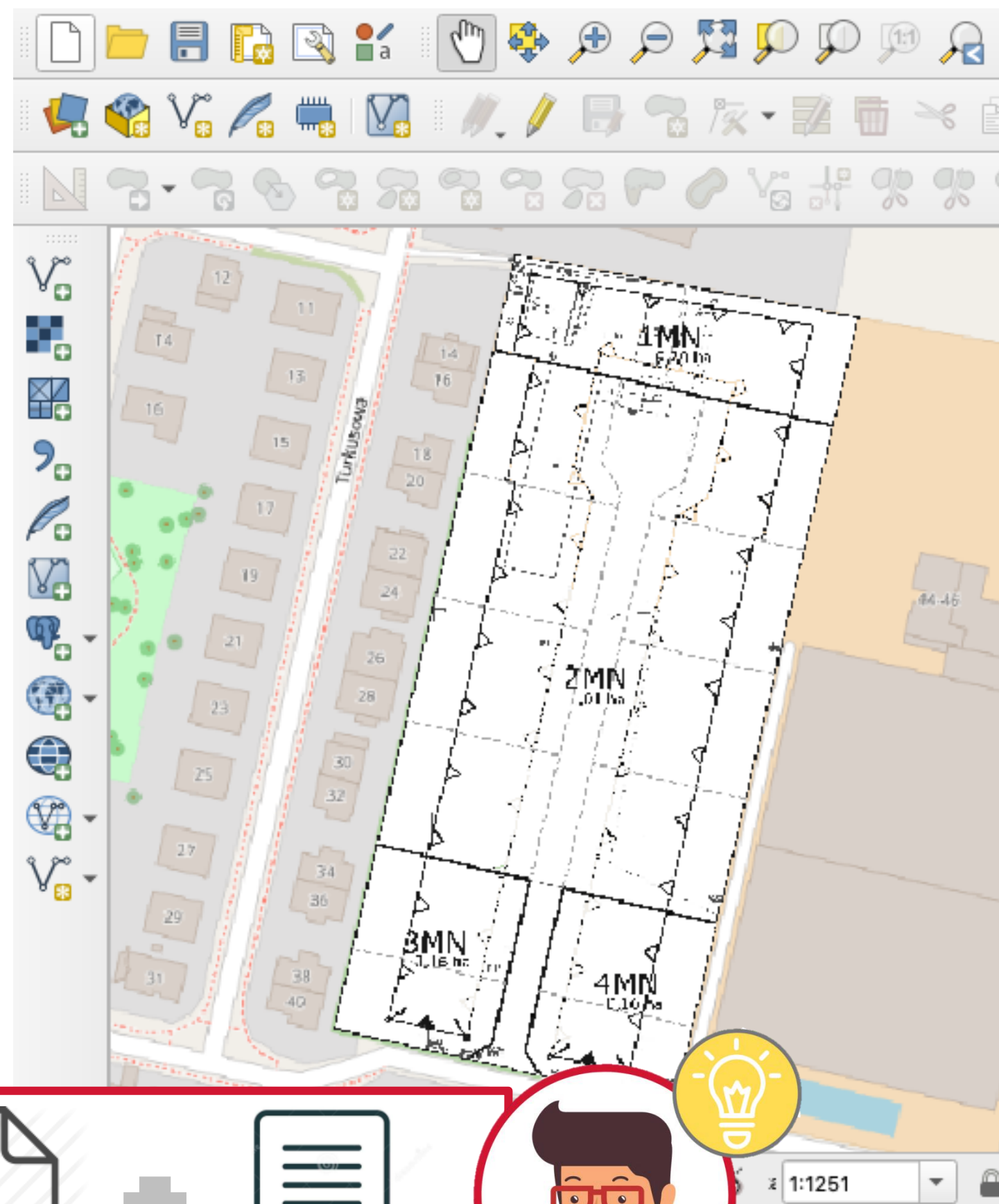
**Pamiętaj – podpisz
elektronicznie plik GML dla APP**





Jak wyglądają dane APP? – praktyka

rysunek – plik GeoTIFF
+ legenda zapisane na
serwerze JST w
osobnych plikach;
lokalizacje wskazane w
GML



LEGENDA

3.KDL — Symbol terenu
0.234 — Powierzchnia terenu [ha]

OBOWIAZUJĄCE USTALENIA PLANU:

— Granica obszaru objętego planem
— Linia rozgraniczająca tereny o różnym przeznaczeniu
lub różnych zasadach zagospodarowania

[KDL] Teren dróg publicznych klasy lokalnej

ELEMENTY PLANU O CHARAKTERZE INFORMACYJNYM

ORAZ WYNIKAJĄCE Z PRZEPISÓW ODREBNYCH:

--- Granica administracyjna gminy
| ♦ — Granica pomiędzy złożem węgla kamiennego „Ziębiczy”
i „Piaśń”
| ♦ — Granica obszaru górniczego „Łędziny I”
| ♦ — Granica obszaru górniczego „Bieruń II”
— Granica pomiędzy terenem górniczym „Łędziny I”


**Pamiętaj – podpisz
elektronicznie plik GML dla APP**



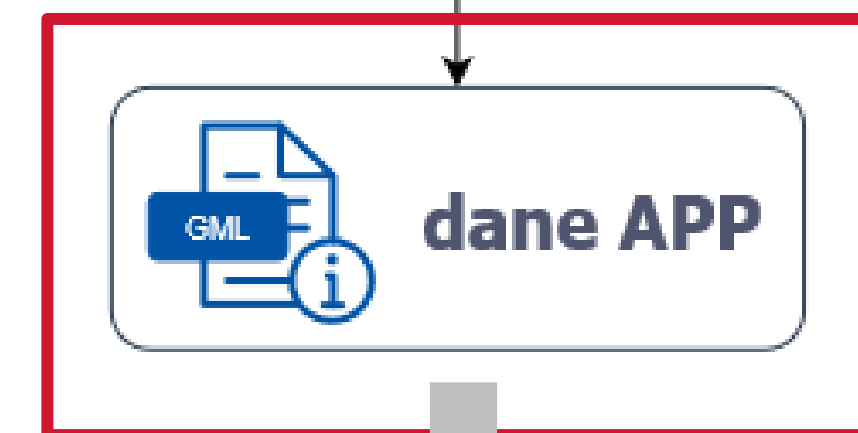


Co jeszcze zrobić? – przepisy przejściowe,
dostosowujące.

**Do 31.10.2022 r.
JST mają obowiązek
utworzyć oraz włączyć
do zbioru danych APP,
dane APP dla aktów
obowiązujących w dniu
31.10.2020 r.***



**dane APP dla aktów obowiązujących w
dniu 31.10.2020 r.**



**dane APP
dla aktów
obowiązujących
po 31.10.2020 r.**

*Art. 17 ustawy z dnia 16 kwietnia 2020 r. o zmianie ustawy – Prawo geodezyjne i kartograficzne oraz niektórych innych ustaw.



Ministerstwo Rozwoju,
Pracy i Technologii

Kontakt

Kacper Kamiński

Naczelnik Wydziału Infrastruktury Informacji Przestrzennej
Departament Planowania Przestrzennego

e-mail: cyfryzacja.app@mrpit.gov.pl

<https://www.gov.pl/zagospodarowanieprzestrzenne>

 www.gov.pl/rozwój-praca-technologie

 www.twitter.com/mrpit_gov_pl

 www.facebook.com/MRPITGOVPL

 www.youtube.com/MRPIT_GOV_PL

 www.linkedin.com/company/mrpit_gov_pl

 www.instagram.com/ministerstworozwoju