

Biuro Projektów i Nadzorów Robert Kot  
Szachy 54D 21-570 Drelów  
505 958 011 r.kot87@wp.pl

Egzemplarz

**1**

**Inwestor:**

Nadleśnictwo Sarnaki  
ul. 3-go Maja 6/4  
08-220 Sarnaki

## Projekt techniczny

**budowa ogrodzenia w leśnictwie Kisielew, zlokalizowanego  
w miejscowości Czuchów-Pieńki, na działce nr 1354/1**

<b>Obiekt:</b>	budynek gospodarczy		
<b>Adres:</b>	Czuchów-Pieńki dz. nr ewid. 1354/1, gm. Platerów		
<b>Jednostka ewidencyjna</b>	Platerów		
<b>Obręb ewidencyjny</b>	Czuchów-Pieńki		
<b>Imię i nazwisko:</b>	<b>Opracował</b>	<b>nr uprawnień specjalność</b>	<b>Podpis i pieczęćka</b>
mgr inż. Robert Kot	OPRACOWAŁ	200/LBOKK/17 do projektowania w specjalności architektonicznej w ograniczonym zakresie	

Szachy, 16.05.2023

## **ZAWARTOŚĆ OPRACOWANIA**

1. Zawartość opracowania.....	1
2. Opis do projektu branży budowlanej .....	2
3. Lokalizacja skala 1:500 .....	3
4. Ogrodzenie frontowe skala 1:20 .....	4
5. Brama i furtka .....	5

### **OPIS**

do projektu technicznego  
remontu ogrodzenia w leśnictwie Kisielew

Inwestor: Nadleśnictwo Sarnaki, ul. 3-go maja 6/4, 08-220 Sarnaki

Lokalizacja: Czuchów-Pieńki, działka geod. nr 1354/1 gm. Platerów

### **PODSTAWY OPRACOWANIA:**

1. Zlecenie i uzgodnienia z inwestorem
2. Wizja lokalna

### **PRZYJĘTE ROZWIĄZANIA:**

W ramach wymiany ogrodzenia przyjęto następujące rozwiązania konstrukcyjno materiałowe:

- demontaż istniejącego ogrodzenia drewnianego oraz istniejącej siatki
- montaż poprzeczek stalowych pod sztachety
- wykonanie podmurówki systemowej
- czyszczenie i malowanie słupków i konstrukcji bramy
- wykonanie nowego ogrodzenia frontowego – poprzeczki i sztachety

### **OGRODZENIE FRONTOWE**

- istniejące elementy konstrukcji malowane farbą chloro-kauczukową
- montaż poprzeczek z rur zamkniętych 40x40x2
- podmurówka systemowa, betonowa wys. 20cm
- sztachety o wy. 10x2cm, na bramie i furtce wys 170cm , na przesłach 120cm, olchowe malowane dwukrotnie lakierobejcą wodorozcieńczalną

### **OPIS SPOSOBU WYKONYWANIA ROBÓT**

#### **Demontaż istniejącego ogrodzenia:**

Istniejące ogrodzenie drewniane zdemontować za pomocą narzędzi ręcznych (łom, piła ręczna, piła mechaniczna. Na pozostałej części ogrodzenia demontaż istniejącej siatki ogrodzeniowej.

#### **Wykonanie podmurówki systemowej:**

Do istniejących słupków zamontować podmurówkę systemową o wysokości 20cm przy użyciu ceowników systemowych.

#### **Montaż ogrodzenia frontowego:**

Istniejące słupki ogrodzeniowe oraz konstrukcję bramy i furtki oczyścić za pomocą narzędzi ręcznych (szczotka druciana, szlifierka, papier ścierny), poprzeczki zamontować przy użyciu śrub.

Sztachety przed montażem dwukrotnie pomalować lakierobejcą wodorozcieńczalną.

### **UWAGI KOŃCOWE**

- materiały budowlane oraz elementy prefabrykowane wbudowywane w obiekt winny posiadać wymagane certyfikaty, atesty i odpowiadać odpowiednim normom,
- dopuszcza się zastosowanie innych materiałów od podanych w projekcie o zbliżonych parametrach jakościowych i technicznych.
- roboty budowlane i rzemieślnicze wykonywać zgodnie z zasadami sztuki budowlanej oraz obowiązującymi normami.
- wszelkie istotne odstępstwa od zatwierdzonego projektu budowlanego są dopuszczalne jedynie po uzyskaniu zgody kierownika budowy, projektanta obiektu oraz po zmianie warunków udzielonego przez organ administracji architektonicznej pozwolenia na budowę odrębną decyzją administracyjną.

Opracował:  
mgr inż. Robert Kot

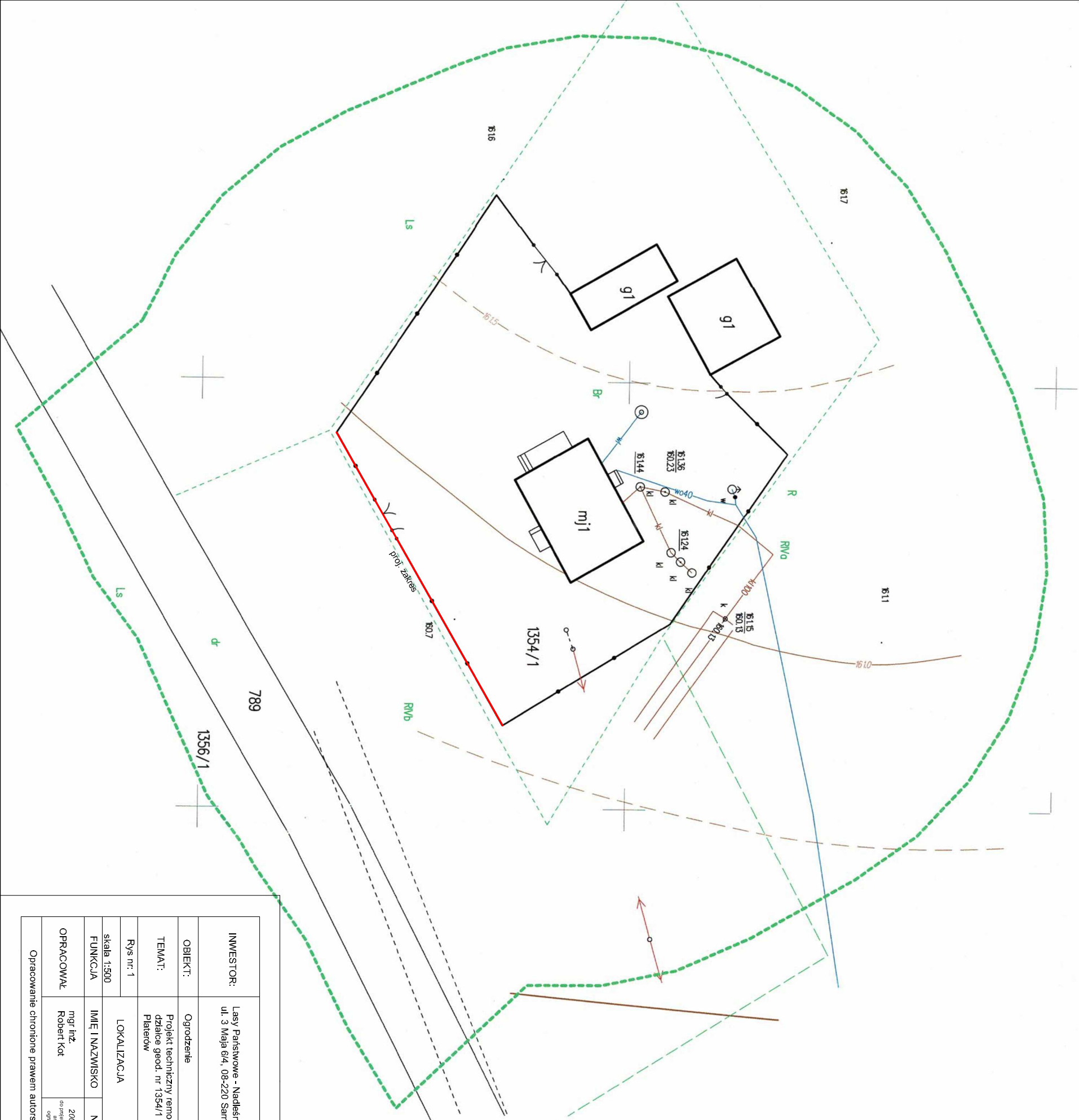
MAPA DO CELÓW PROJEKTOWYCH

Oznaczenie kancelaryjne zgłoszenia pracy geodezyjnej		GKN.6640.538.2021
MIEJSCOWOŚĆ:		CZUCHÓW-PIENKI
Jednostka ewidencyjna	identyfikator:	141004_2
	nazwa:	PLATERÓW
Obręb ewidencyjny	identyfikator:	0004
	nazwa:	CZUCHÓW-PIENKI
SKALA MAPY:		1:500
Układ współrzędnych:	prostokątnych płaskich:	8-2000
	wysokościowych:	Kronsztadt 86
Aktuśz mapy zasadniczej:		8.175.10.09.3.2, 8.175.10.09.3.1
Oznaczenie granic obszaru aktualizacji:		
Oznaczenie i informacje o służebnościach gruntowych mających wpływ na zagospodarowanie gruntów zlokalizowanych w granicach projektowanej inwestycji.		Nie wykonano ustaleń służebności gruntowych obciążających inwestycję
Granice działki nie były ustalane, wobec czego obiekty kubaturowe mogą być projektowane w odległości większej niż 4,0 m od tych granic		
Data opracowania mapy:		17.06.2021 r.

Geodeta Uprawniony  
mgr inż. Jerzy Wołodko  
uprzedzenie Nr 1534

pieczęćka  
Nazwa firmy wykonawcy

Pełniąca ( imię, nazwisko, nr uprawnień oraz data i podpis geodety uprawnionego, który opracował mapę)

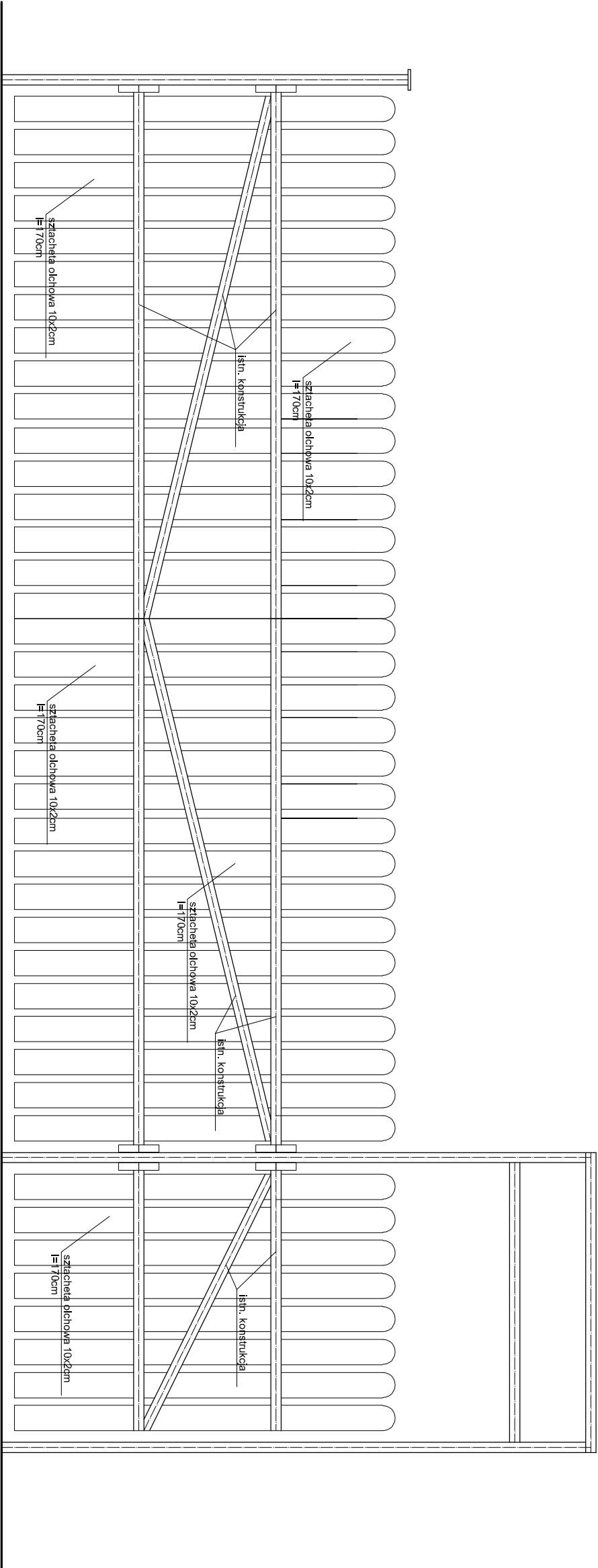


INWESTOR:	Lasy Państwowe - Nadleśnictwo Samaki, ul. 3 Maja 6/4, 08-220 Samaki			
OBJEKT:	Ogrodzenie		Branża: B	
TEMAT:	Projekt techniczny remontu ogrodzenia w leśnictwie Ksielew, na działce geod. nr 1354/1 w miejscowości Czuchów Pienki gmn. Platerów			
Rys nr: 1	LOKALIZACJA	BRANŻA:	B	
skala 1:500				
FUNKCJA	IMIĘ I NAZWISKO	NR UPRAW.	DATA	PODPIS
OPRACOWAŁ	mgr inż. Robert Kot	2001/BO/KK/17	16.05. 2023	
010 Projekt techniczny remontu ogrodzenia w leśnictwie Ksielew, na działce geod. nr 1354/1 w miejscowości Czuchów Pienki gmn. Platerów				
opracowanie chronione prawem autorskim (Zgł. Dz.U. nr. 24,23.02.1994).				


Opracowanie chronione prawem autorskim (zgjz DZ.U. nr. 24,23.02.1994r.)

Pozwiedziat: że niniejszy dokument został opracowany w wyniku prac geodezyjnych i kartograficznych, których rezultaty zawiera operat techniczny powyższego zwerifikowany, jednocześnie informuje, że jestem świadomy odpowiedzialności karnej za złożenie fałszywego oświadczenia.	
Identyfikator zgłoszenia prac geodezyjnych	GKN.6640.538.2021
Organ służby geodezyjny, który otrzymał zgłoszenie	Starosta Łosic
Wykonawca prac geodezyjnych	GEO LINE Usługi Geodezyjne Aleksander Wołodko
Nr oraz data sporządzenia dokumentu zawierającego wyniki powyższej weryfikacji	GKN.6640.538.2021 13.07.2021
Imię i nazwisko oraz Nr uprawnień kierownika prac	mgr inż. Jerzy Wołodko Nr upr. 1634





Uwaga:  
W bramie i furtce, przewidziane prace obejmują malowanie konstrukcji stalowej i wymianę szachet, szachet  
wys. 170cm

INWESTOR:	Lasy Państwowe - Nadleśnictwo Samaki, ul. 3 Maja 6/4, 08-220 Samaki			 Biuro Projektów i Nadzoru Robert Kot ul. 21 570 Dobrewo 505 808 911 r.kot@wp.pl	
OBIEKT:	Ogrodzenie				
TEMAT:	Projekt techniczny remontu ogrodzenia w leśnictwie Kislew, na działce geod. nr 1354/1 w miejscowości Czuchów Pierki gm. Płaterów				
Rys nr: 3	FURTKA I BRAMA			BRANŻA: B	
skala 1:20					
FUNKCJA	IMIĘ I NAZWISKO	NR UPRAW.	DATA	PODPIS	
OPRACOWAŁ	mgr inż. Robert Kot	2001BOKK/17	16.05. 2023		
Opracowanie chronione prawem autorskim (zgodnie z Dz.U. nr. 24, 23.02.1994r.)					
		do projektowania w specjalności architektonicznej w ogrodnictwie			