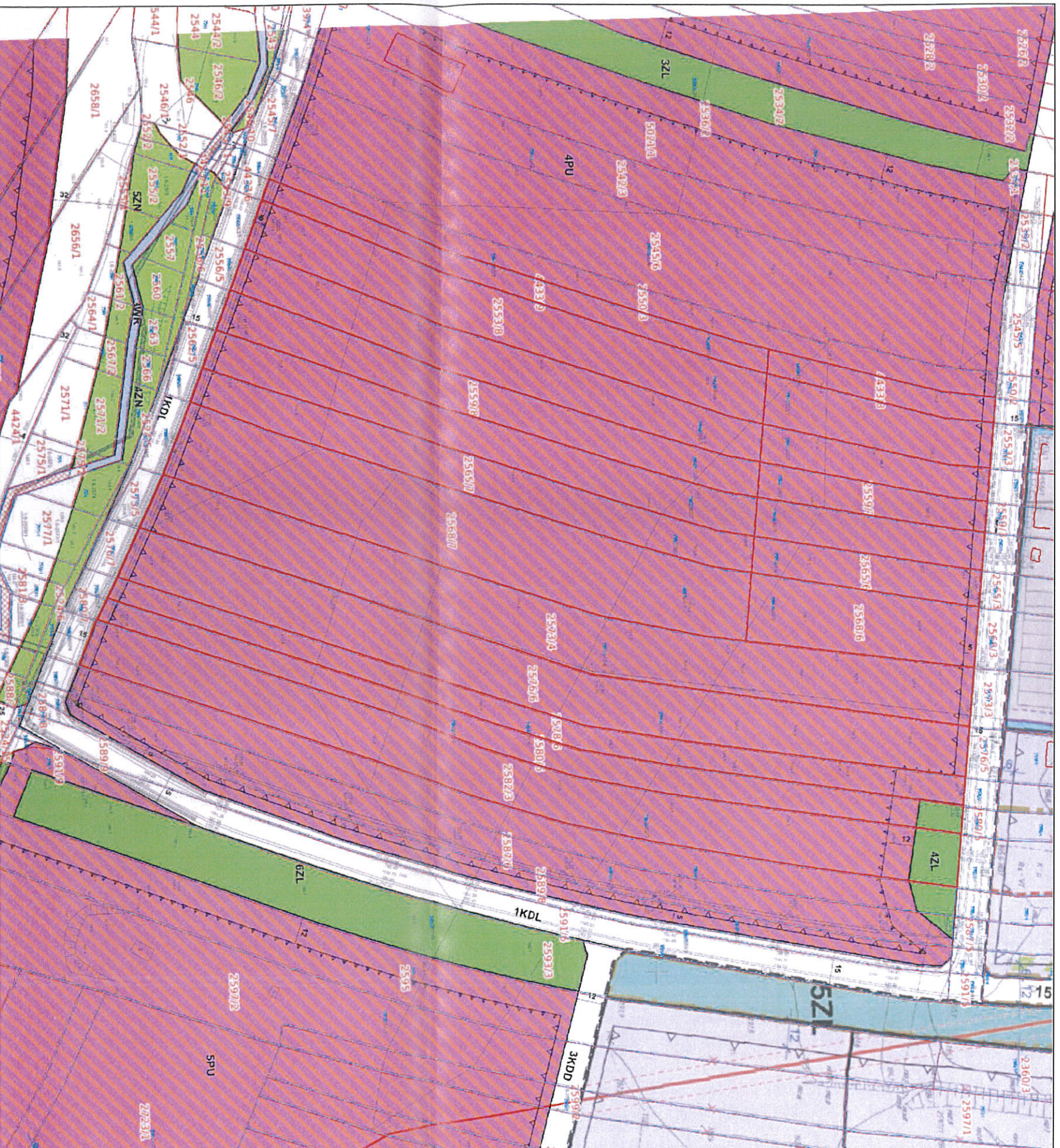


**WYRYS Z MIEJSCOWEGO PLANU ZAGOSPODAROWANIA PRZESTRZENNEGO MIAJĄCA IŁŻA DLA WYBRANYCH TERENÓW**  
(uchwała nr VIII/67/19 z dnia 10 maja 2019r.)

Wyrys z: dla działki nr 4433/9 AR\_6, 2553/8 AR\_6, 2556/8 AR\_6, 2559/8 AR\_6, 2562/7 AR\_6, 2565/7 AR\_6, 2568/7 AR\_6, 2573/4 AR\_6, 2576/6 AR\_6, 2578/6 AR\_6, 2582/3 AR\_6, 2568/6 AR\_6, 2565/6 AR\_6, 2562/6 AR\_6, 2559/7 AR\_6, 2556/7 AR\_6, 2553/7 AR\_6, 4433/8 AR\_6 IŁŻA







Skala 1:2000

Rysunek dla: działki AR\_6.4433/9, AR\_6.2553/8, AR\_6.2556/8, AR\_6.2559/8, AR\_6.2562/7, AR\_6.2565/7, AR\_6.2568/7, AR\_6.2573/4, AR\_6.2576/6, AR\_6.2578/6, AR\_6.2580/6, AR\_6.2582/3, AR\_6.2568/6, AR\_6.2565/6, AR\_6.2562/6, AR\_6.2559/7, AR\_6.2556/7, AR\_6.2553/7, AR\_6.4433/8















## Legenda

-  granice planu
-  - - - linie rozgraniczające tereny o różnym przeznaczeniu lub różnych zasadach zagospodarowania
-  nieprzekraczalne linie zabudowy
-  nieprzekraczalne linie zabudowy od lasów
-  istniejące rowy melioracyjne do przykrycia lub likwidacji
-  napowietrzne linie elektroenergetyczne 15 kV do skablowania

### Przeznaczenie terenów:

-  MWU - teren zabudowy mieszkaniowej wielorodzinnej i zabudowy usługowej
-  PU – tereny obiektów produkcyjnych, składów i magazynów oraz zabudowy usługowej
-  UP - teren zabudowy usługowej i obiektów produkcyjnych
-  WR – tereny rowów melioracyjnych
-  ZL - tereny lasów
-  ZN- tereny zieleni nieurządzonej
-  KDGP - teren drogi publicznej klasy głównej ruchu przyspieszonego
-  KDL - tereny dróg publicznych klasy lokalnej
-  KDD - tereny dróg publicznych klasy dojazdowej
-  KPJ - teren ogólnodostępnego ciągu pieszo – jezdnego

### Obszary podlegające ochronie, wyznaczone na podstawie przepisów odrębnych:

-  granice strefy ochrony konserwatorskiej zabytków archeologicznych

### Oznaczenia informacyjne:

-  - - - linie rozgraniczające dróg na terenach sąsiadujących z planem

#### Otrzymują:

1. Specjalna Strefa Ekonomiczna "Starachowice" S.A.
- ul. Radomska 29, 27-200 Starachowice
2. A/a