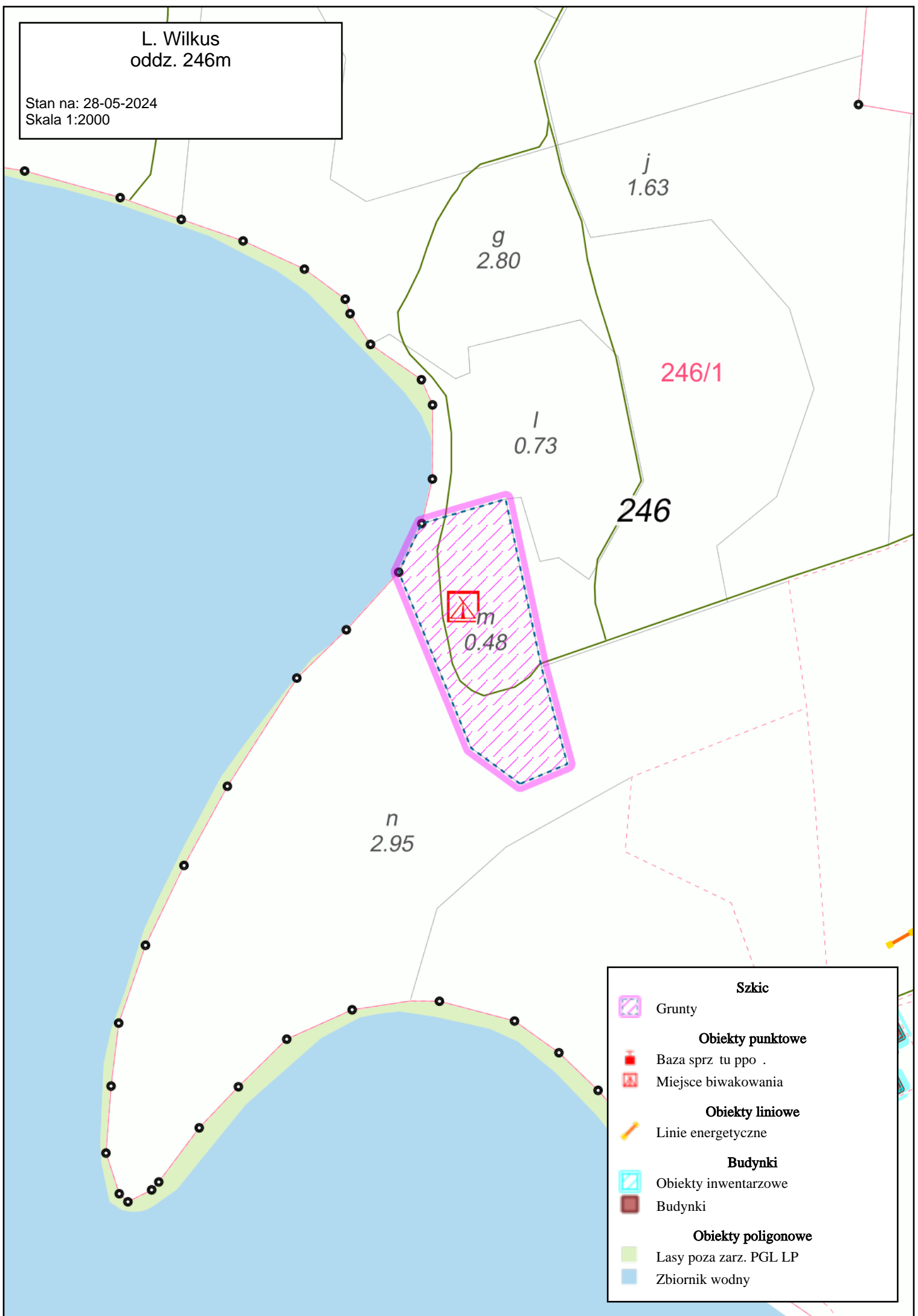


L. Wilkus  
oddz. 246m


Stan na: 28-05-2024  
Skala 1:2000




**Szkiec**


 Grunty

**Obiekty punktowe**


 Baza sprz tu ppo .

 Miejsce biwakowania

**Obiekty liniowe**


 Linie energetyczne


**Budynki**

 Obiekty inwentarzowe

 Budynki

**Obiekty poligonowe**

 Lasy poza zarz. PGL LP

 Zbiornik wodny