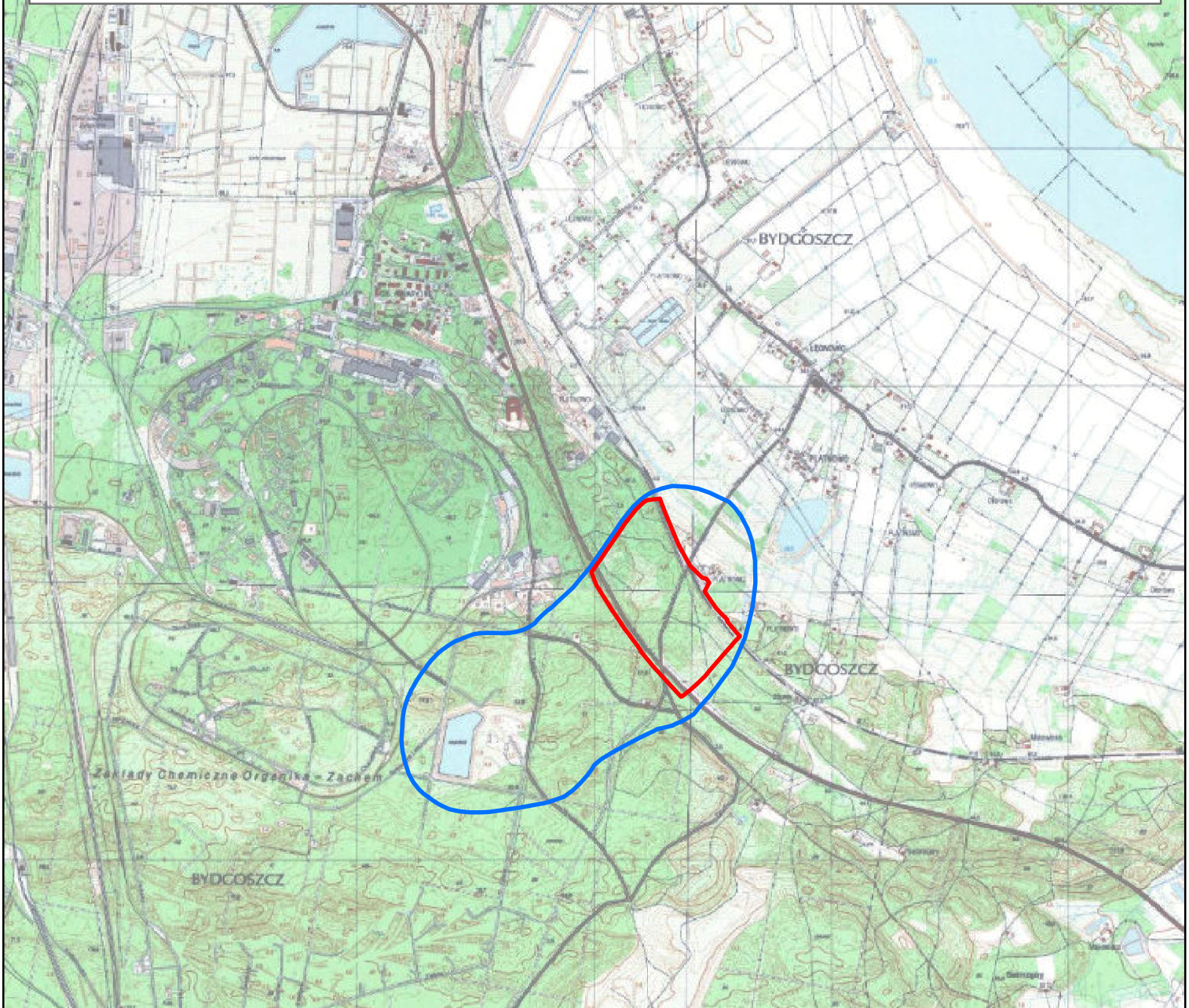




**Mapa topograficzna
z lokalizacją terenu wykonanych prac badawczych**

skala 1:25 000

0 500 1 000 2 000 m



Objaśnienia

-  obszar planowanej remediacji (26,9 ha)
-  granica maksymalnej strefy zanieczyszczenia środowiska gruntowo-wodnego (obszar wykonanych badań jakości wód podziemnych) (ok. 111 ha)



Zamawiający:
Regionalna Dyrekcja Ochrony Środowiska
w Bydgoszczy
ul. Dworcowa 81, 85-009 Bydgoszcz

"Remediacja terenów zanieczyszczonych w rejonie dawnych Zakładów Chemicznych "ZACHEM" S.A w Bydgoszczy w celu likwidacji zagrożeń zdrowotnych i środowiskowych w tym dla obszaru Natura 2000 Dolina Dolnej Wisły oraz Morza Bałtyckiego nr POIS.05.05.00-00-0003/17 w ramach działania 2.5 "Poprawa jakości środowiska miejskiego" oś priorytetowa II "Ochrona środowiska w tym adaptacja do zmian klimatu" Programu Operacyjnego Infrastruktura i Środowisko 2010-2020

Nazwa zadania:

Wykonanie badań środowiskowych dla stanu wyjściowego

Tytuł załącznika:

Mapa topograficzna z lokalizacją terenu wykonanych prac badawczych
skala 1:10 000

Załącznik 1