



Ministerstwo Rozwoju,
Pracy i Technologii

Wsparcie w procesie cyfryzacji planowania przestrzennego

Serwis internetowy

Zagospodarowanie przestrzenne – cyfryzacja

Spotkanie konsultacyjne, Śląski Związek Gmin i Powiatów
9 lutego 2021 r.



Plan prezentacji

1. Podstawowe informacje
2. Statystyka vs rzeczywistość
3. Podstrona Pytania i odpowiedzi
4. Ostatnie zmiany i ułatwienia
5. Plany – krótko-, średnio- i długoterminowe





Ministerstwo Rozwoju,
Pracy i Technologii

Podstawowe informacje

- Prace nad serwisem trwały od lutego 2020 r.,
- Serwis powstawał przy współpracy Departamentu Planowania Przestrzennego Ministerstwa Rozwoju, Pracy i Technologii z Ministerstwem Cyfryzacji,
- Serwis został uruchomiony 27 października 2020 r.,
- Serwis dostępny jest pod adresem:
www.gov.pl/zagospodarowanieprzestrzenne (oraz <http://www.gov.pl/zagospodarowanieprzestrzenne>).



www.gov.pl/mrpiit



Wsparcie w procesie
cyfryzacji planowania przestrzennego

www.gov.pl/zagospodarowanieprzestrzenne

93 104

liczba odwiedzin serwisu
do 06 lutego 2021 r.

Tytuł i logo serwisu na tle baneru powitalnego

1 Podstawowe informacje

O portalu

Na portalu publikowane są informacje o naszych działaniach w zakresie cyfryzacji zagospodarowania przestrzennego. Prowadzone prace mają na celu wprowadzanie rozwiązań, które ułatwią dostęp do jednolitej, wiarygodnej, kompletnej oraz aktualnej informacji o planowanym zagospodarowaniu przestrzennym w całym kraju, w trybie on-line.

Cyfryzacja APP - na czym polega

Cyfryzacja aktów planowania przestrzennego (APP) polega na przetworzeniu danych dotyczących obowiązujących APP w postaci analogowej do postaci cyfrowej oraz tworzeniu danych w postaci cyfrowej dla nowych APP w toku prowadzonej procedury planistycznej. Tworzenie danych w jednolitym dla całego kraju standardzie zapewni ich interoperacyjność z pozostałymi tematami danych objętymi Infrastrukturą Informacji Przestrzennej.

Podstawa prawna

Zgodnie z nowelizacją ustawy o planowaniu i zagospodarowaniu przestrzennym (dodany Rozdział 5a) od 31 października 2020 r. jednostki samorządu terytorialnego (JST) są zobowiązane do tworzenia i prowadzenia zbiorów danych przestrzennych aktów planowania przestrzennego. Przepisy Rozdziału 5a określają wymagany zakres cyfryzacji planowania przestrzennego. Obowiązek cyfryzacji dotyczy również APP już obowiązujących. Dane przestrzenne dla obowiązujących APP muszą zostać utworzone do 31 października 2022 r.

Szczegółowy sposób tworzenia oraz prowadzenia zbiorów danych przestrzennych jest przedmiotem rozporządzenia Ministra Rozwoju, Pracy i Technologii z dnia 26 października 2020 r. w sprawie zbiorów danych przestrzennych oraz metadanych w zakresie zagospodarowania przestrzennego.

Aspekty techniczne

Aspekty techniczne tworzenia danych przestrzennych APP prezentuje Specyfikacja danych dla planowania przestrzennego wraz ze schematami aplikacyjnymi zapisanymi w UML oraz GML.

Na portalu publikujemy aktualne informacje oraz udostępniamy narzędzia, które ułatwiają cyfryzację planowania przestrzennego.

- Uchwalone przepisy wprowadzają podstawowy zakres obowiązku cyfryzacji APP. Szczegółowe informacje znajdują się w zakładce **Standaryzacja - obowiązujące regulacje**.
- Docelowo obowiązek cyfryzacji APP będzie obejmował szerszy zakres. Szczegółowe informacje o planowanych regulacjach, wytycznych i dobrych praktykach znajdują się w zakładce **Standaryzacja - planowane regulacje**.
- Zapoznaj się ze **słownikiem pojęć, skrótów i akronimów** występujących w serwisie.

Zagospodarowanie przestrzenne - cyfryzacja

O portalu Aktualności Standaryzacja IIP Narzędzia Baza wiedzy Kontakt

Skorzystaj z narzędzi do cyfryzacji aktów planowania przestrzennego.

NARZĘDZIA

Standaryzacja - obowiązujące regulacje Standaryzacja - planowane regulacje Harmonizacja INSPIRE

Portal o cyfryzacji zagospodarowania przestrzennego udostępnia niezbędne informacje oraz narzędzia służące cyfryzacji aktów planowania przestrzennego (APP) zgodnie z obowiązującymi przepisami prawa.

Cyfryzacja aktów planowania przestrzennego - na czym polega?

Cyfryzacja APP polega na przetworzeniu danych dotyczących obowiązujących aktów w postaci analogowej do postaci cyfrowej oraz tworzeniu nowych danych APP w postaci cyfrowej, w toku procedury planistycznej.

Nowelizacja Prawa geodezyjnego i kartograficznego oraz niektórych innych ustaw wprowadziła do ustawy z dnia 27 marca 2003 r. o planowaniu i zagospodarowaniu przestrzennym Rozdział 5a, którego regulacje obowiązują od 31 października 2020 r. Przepisy wprowadzają obowiązek tworzenia danych przestrzennych dla wszystkich APP, wraz z określeniem minimalnego zakresu danych.

Obowiązek cyfryzacji

Zgodnie z nowymi przepisami załącznik do uchwały przyjmującej APP stanowią dane przestrzenne. Dane te obejmują granicę APP w postaci wektorowej wraz z rysunkiem APP w postaci rastra z odniesieniem przestrzennym (georeferencją) oraz linkiem do dokumentów powiązanych z APP.

Obowiązek utworzenia cyfrowych danych przestrzennych dotyczy również aktów już obowiązujących.

Szczegółowe regulacje we wskazanym zakresie, określa rozporządzenie Ministra Rozwoju, Pracy i Technologii z dnia 26 października 2020 r. w sprawie zbiorów danych przestrzennych oraz metadanych w zakresie zagospodarowania przestrzennego. Ponadto aspekty techniczne tworzenia danych przestrzennych APP określa specyfikacja zbiorów danych przestrzennych wraz ze schematem aplikacyjnym GML oraz schematem UML, o których mowa w Rozporządzeniu.

Z korzyścią dla wszystkich

- Cyfrowe dane planistyczne: Dokumenty planistyczne będą mieć swoje elektroniczne wersje.
- Spójne cyfrowe dane planistyczne dla całego kraju: Możliwość porównywania i łącznego wykorzystania danych.
- Ogólnodostępne dane planistyczne przez Internet: Szybszy i łatwiejszy dostęp do dokumentów planistycznych.
- Pełna i kompleksowa informacja o pokryciu planistycznym: Powstanie jednolitych zbiorów, które opisują zasięgi aktów planowania przestrzennego oraz powiązanych z nimi dokumentów.
- Nowoczesne technologie w partycypacji społecznej: Wykorzystanie narzędzi online.
- Aktywizacja społeczeństwa: Wspólne tworzenie dokumentów planistycznych.

Aktualności portalu

Współpraca Działanie Działanie

19.01.2021 Baza wiedzy - kolejne źródła przydatnych informacji

08.01.2021 Pytania i odpowiedzi - nowa zakładka w serwisie

21.12.2020 Wtyczka APP - dostępna wersja 1.1.2 [AKTUALIZACJA 08.01.2021]

Zagospodarowanie Przestrzenne w Infrastrukturze Informacji Przestrzennej

Zagospodarowanie przestrzenne jest jednym z 34 tematów danych przestrzennych objętych Krajową infrastrukturą informacji przestrzennej.

Centralnym punktem dostępu do usług infrastruktury informacji przestrzennej jest krajowy geoportal.

GEOPORTAL.GOV.PL

2 Kategorie tematyczne

4 Aktualności

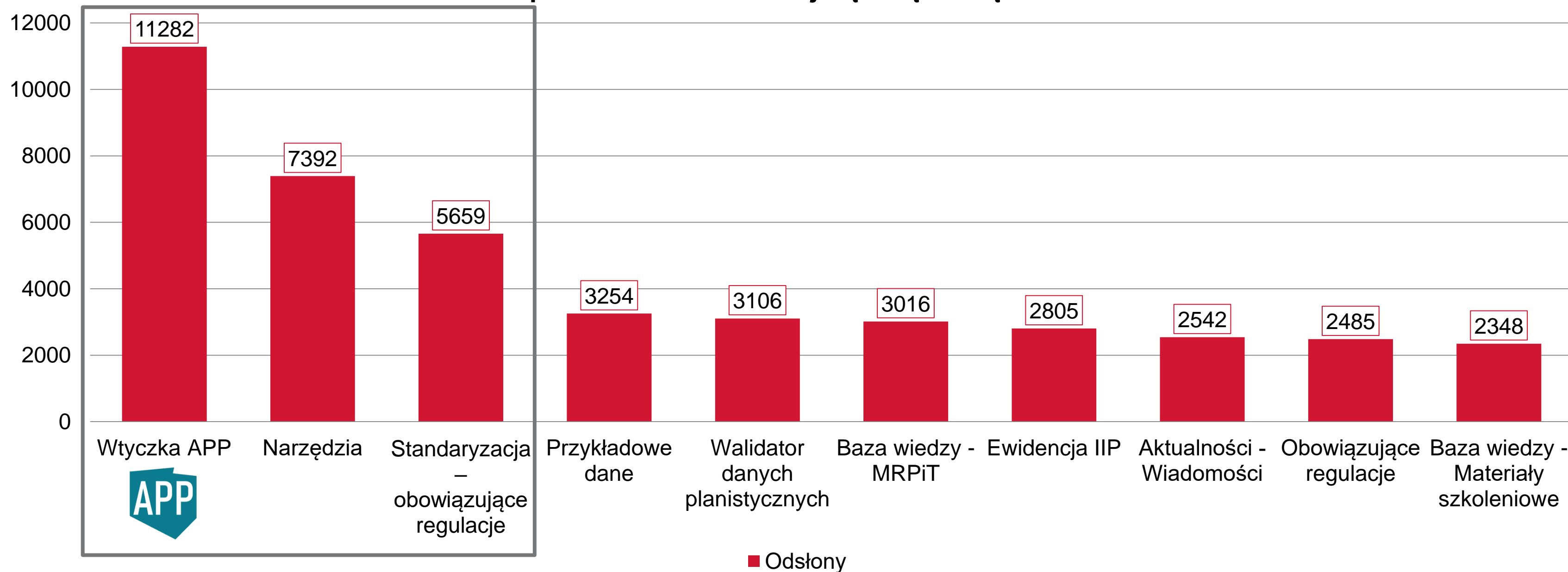
3 Baner informacyjny GEOPORTAL

4



Statystyka -> potrzeby użytkowników

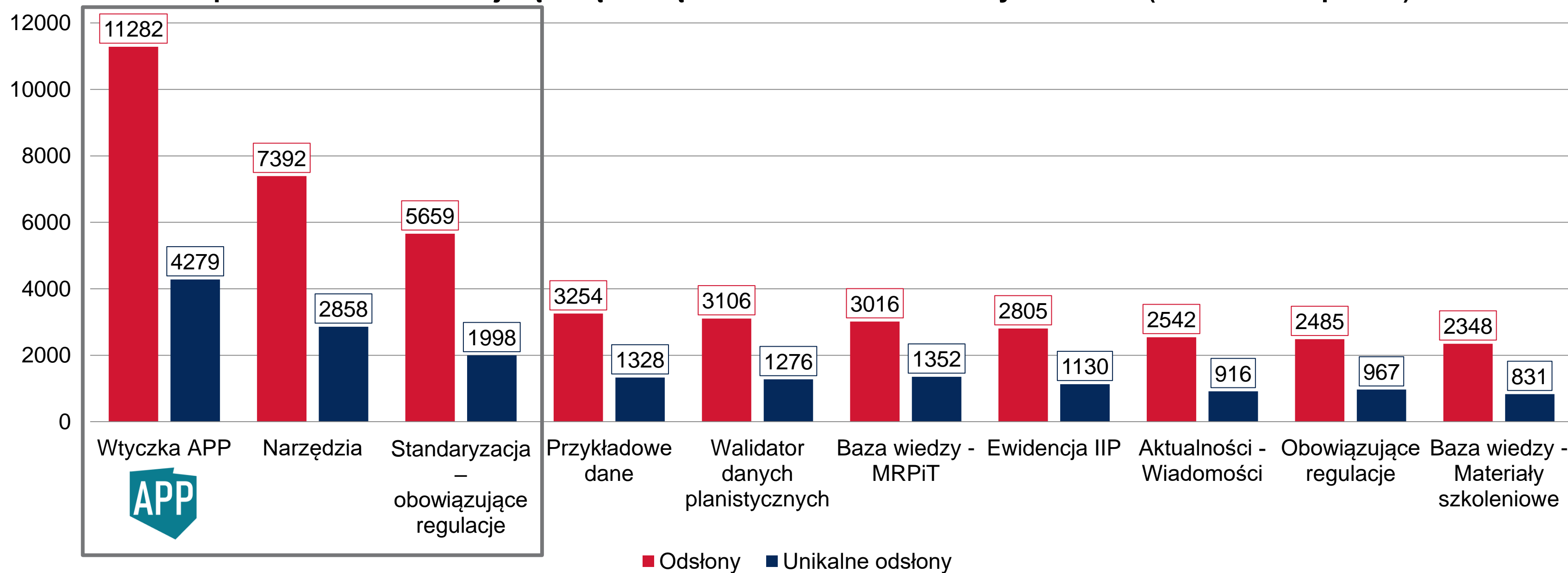
10 podstron serwisu z największą liczbą odsłon





Statystyka -> potrzeby użytkowników

10 podstron serwisu z największą liczbą odsłon vs liczba unikalnych odsłon (adres IP komputera)





Statystyka vs rzeczywistość -> przykłady najczęściej zadawanych pytań i wiele innych

Jak wypełnić atrybut X w formularzu dla APP we Wtyczce APP?

Kto, jak i kiedy ma podpisać załącznik do uchwały przyjmującej APP?

Skąd mam wziąć numer zbioru danych APP?


Chcę dokonać zmiany APP – jakie dane mam utworzyć?

Co, kiedy i jak mam przekazać do wojewody?

Czemu wtyczka APP generuje pliki .xml a nie .gml?



Rozmowy telefoniczne - ?
Odpowiedzi e-mail ~100



4 spotkania
+ 5 w trakcie



Podstrona Pytania i odpowiedzi

Uruchomienie
08.01.2021 r.
Lokalizacja
Baza wiedzy
Pomysł
Podział na kroki
Treści
Podstawowe pytania + aktualizacja



Zagospodarowanie przestrzenne - cyfryzacja

O portalu Aktualności Standaryzacja IIP Narzędzia **Baza wiedzy** Kontakt

Zagospodarowanie przestrzenne - cyfryzacja > Baza wiedzy > Pytania i odpowiedzi

Materiały szkoleniowe
Pytania i odpowiedzi


Pytania i odpowiedzi

Wpisz tekst aby wyszukać

? Nie znalazłaś/eś odpowiedzi na swoje pytanie? Masz wątpliwości, które chcesz wyjaśnić? A może masz pomysł na rozwój serwisu?

Skontaktuj się z nami poprzez:

- wiadomość e-mail na adres cyfryzacja.app@mrpit.gov.pl,
- formularz kontaktowy w zakładce **Kontakt**.



Ankieta zadowolenia
Mediana = 4 (08.02.2021 r.)
Czy strona była przydatna? ×
 Zdecydowanie nie Zdecydowanie tak
Spotkania i rozmowy
Wyjaśnianie wątpliwości
Wspólne wypracowanie standardów





Ministerstwo Rozwoju,
Pracy i Technologii

Ostatnie zmiany i ułatwienia



Materiały szkoleniowe



Ministerstwo Rozwoju, Pracy i
Technologii

Współpraca wewnętrzna



Ministerstwo Rozwoju,
Pracy i Technologii

Współpraca zewnętrzna – MKiŚ + GUGiK



Ministerstwo
Klimatu i Środowiska



1) przejście do serwisu z [główniej strony MRPiT](#) -> sekcja **Więcej spraw załatwisz na stronach**

Więcej spraw załatwisz na stronach

BIZNES.GOV.PL

BREXIT.GOV.PL

Zagospodarowanie przestrzenne -
cyfryzacja

2) dodanie adresu serwisu w zakładce
Kontakt - [Strony internetowe Ministerstwa](#)

1) Baza wiedzy – [MKiŚ \(Ekopoortal\)](#)



Główny Urząd
Geodezji i Kartografii

1) Baza wiedzy – [GUGiK \(projekt POWER\)](#)
2) dedykowany baner na dole [główniej strony serwisu](#) z linkiem do geoportalu



www.gov.pl/mrpit





Plany – krótko-, średnio- i długoterminowe



Poznanie opinii/nastrojów
+
dostosowanie serwisu do
potrzeb i oczekiwań ->
**przeprowadzenie
badania satysfakcji**



Rozwój i aktualizacja
obecnych treści ->
**w tym podstrony
Pytania i odpowiedzi**



1) Udostępnienie projektu
Specyfikacji danych
2) Wdrożenie usługi
Walidator danych
planistycznych
I kwartał 2021 r.



Zorganizowanie
spotkań/
szkoleń/
konferencji
I kwartał 2021 r. + później

Serwis Zagospodarowanie przestrzenne – cyfryzacja -> sekcja Aktualności





Ministerstwo Rozwoju,
Pracy i Technologii

Kontakt

Joanna Modzelewska

Starszy specjalista w Wydziale Infrastruktury Informacji Przestrzennej

Departament Planowania Przestrzennego

e-mail: cyfryzacja.app@mrpit.gov.pl

<https://www.gov.pl/zagospodarowanieprzestrzenne>

 www.gov.pl/rozwój-praca-technologia

 www.twitter.com/mrpit_gov_pl

 www.facebook.com/MRPITGOVPL

 www.youtube.com/MRPIT_GOV_PL

 www.linkedin.com/company/mrpit_gov_pl

 www.instagram.com/ministerstworozwoju