







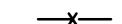



Legenda

-  O istniejącej linii 400 kV Słupsk - arnowiec
-  Granica terenu objętego wnioskiem o wydanie decyzji o ustaleniu lokalizacji strategicznej inwestycji w zakresie sieci przesyłowej
-  Obszar, w stosunku do którego decyzja o ustaleniu lokalizacji strategicznej inwestycji w zakresie sieci przesyłowej ma wywołać skutek, o którym mowa w art. 22 ust. 1, w tym obszar objęty zakazem i nakazem, o którym mowa w art. 22 ust. 2 (ograniczenie sposobu korzystania z nieruchomości na czas nieokreślony)
-  Obszar, w stosunku do którego decyzja o ustaleniu lokalizacji strategicznej inwestycji w zakresie sieci przesyłowej ma wywołać skutek, o którym mowa w art. 22 ust. 1 i ust. 5, w tym obszar objęty zakazem i nakazem, o którym mowa w art. 22 ust. 2 (ograniczenie sposobu korzystania z nieruchomości na czas określony)
-  Obszar, w stosunku do którego decyzja o ustaleniu lokalizacji strategicznej inwestycji w zakresie sieci przesyłowej ma wywołać skutek, o którym mowa w art. 22 ust. 4 (ograniczenie na rzecz Energa-Operator S.A.)
-  Granice działek objętych wnioskiem
-  Słup do modernizacji
-  Słup istniejący
-  Osie demontowanych napowietrznych linii SN
-  Osie projektowanych kablowych linii SN

Załącznik nr 1 ark. 25
do decyzji Wojewody Pomorskiego
nr WI-III.747.1.33.2023.NS

