

**Raport z przebiegu i wyników konsultacji społecznych
projektów II aktualizacji planów gospodarowania
wodami na obszarach dorzeczy**

Warszawa, kwiecień 2022

Spis treści

1. Przebieg realizacji zadania	3
1.1. Lokalizacje i terminy spotkań konsultacyjnych.....	4
1.2. Proces rejestracji uczestników.....	5
1.3. Przebieg spotkań konsultacyjnych	5
2. Zgłaszanie uwag i wniosków do projektów IIaPGW	6
3. Wyniki analizy zgłoszonych uwag do projektów IIaPGW	6
3.1. Analiza uwag według podziału na dorzecza.....	6
3.2. Analiza uwag według kanałów dostępu.....	7
3.3. Charakterystyka uczestników konsultacji społecznych.....	7
3.4. Charakterystyka uwag według zagadnień	8
3.5. Charakterystyka uwag według sposobu rozpatrzenia.....	9
4. Kampania promocyjna	10

1. Przebieg realizacji zadania

Państwowe Gospodarstwo Wodne Wody Polskie opracowało projekty planów gospodarowania wodami (dalej: IIaPGW) dla każdego z dziewięciu obszarów dorzeczy: Wisły, Odry, Dniestru, Dunaju, Banówki, Łaby, Niemna, Pregoty, Świeżej.

Następnie projekty IIaPGW minister właściwy do spraw gospodarki wodnej skierował do konsultacji społecznych, zgodnie z art. 319 ust. 4 pkt 3 ustawy z dnia 20 lipca 2017 r. - Prawo wodne Dz. U. 2022, poz. 88, 258). Przepis ten obliguje ministra właściwego do spraw gospodarki wodnej do zapewnienia aktywnego udziału wszystkich zainteresowanych w osiągnięciu celów środowiskowych, w szczególności w opracowywaniu, przeglądzie i aktualizacji planu gospodarowania wodami na obszarze dorzecza.

Konsultacje projektów IIaPGW miały charakter otwarty, co oznaczało, że każdy mógł wziąć w nich udział i zgłosić uwagi i wnioski. Konsultacje prowadzone były w trybie określonym w przepisach ustawy z dnia 3 października 2008 r. o udostępnianiu informacji o środowisku i jego ochronie, udziale społeczeństwa w ochronie środowiska oraz o ocenach oddziaływania na środowisko (Dz.U. 2018 poz. 2081). Zgodnie z art. 29 ustawy, każdy ma prawo składania uwag i wniosków w postępowaniu wymagającym udziału społeczeństwa. Ponadto art. 30 przedmiotowej ustawy wskazuje, iż organy administracji właściwe do wydania decyzji lub opracowania projektów dokumentów, zapewniają możliwość udziału społeczeństwa odpowiednio przed wydaniem tych decyzji lub ich zmianą oraz przed przyjęciem tych dokumentów lub ich zmianą.

Zgodnie z powyższym, jedynym wymogiem formalnym (oprócz akceptacji warunków RODO) uczestnictwa w konsultacjach było podanie autora złożonych uwag (imiennie przez osoby fizyczne lub nazwą podmiotu/instytucji).

Półroczne konsultacje społeczne projektów IIaPGW trwały od 14 kwietnia 2021 r. do 14 października 2021 r.

Przez cały okres trwania konsultacji społecznych projekty IIaPGW w wersji papierowej były dostępne w siedzibie Ministerstwa Infrastruktury w Departamencie Gospodarki Wodnej i Żeglugi Śródlądowej (ul. Nowy Świat 6/12, 00-400 Warszawa) oraz w siedzibie Państwowego Gospodarstwa Wodnego Wody Polskie (ul. Żelazna 59A, 00-848 Warszawa). Wersje elektroniczne konsultowanych dokumentów zamieszczono na stronie internetowej Ministerstwa Infrastruktury: <https://www.gov.pl/web/infrastruktura/konsultacje-spoeczne-projektow-drugiej-aktualizacji-planow-gospodarowania-wodami-na-obszarach-dorzeczy> oraz na stronie internetowej dedykowanej aktualizowanym planom gospodarowania wodami: <https://apgw.gov.pl/pl/III-cykl-materialy-do-pobrania>.

Informacje na temat rozpoczęcia konsultacji społecznych planów opublikowano w prasie regionalnej, na wszystkich portalach mediów regionalnych prowadzonych przez Polska Press, m.in.: Dziennika Bałtyckiego w artykule „*Sukces zaczyna się od planowania! Ruszają konsultacje społeczne planów gospodarowania wodami na obszarach dorzeczy*” oraz Dziennika Zachodniego w artykule „*Czysta woda, prosta sprawa? Poznajmy fakty*”.

Na stronie www.apgw.gov.pl udostępniono ponadto formularz w formacie edytowalnego pliku PDF z możliwością przesłania go na specjalnie utworzone adresy e-maili tj. konsultacje@apgw.gov.pl oraz apgw@mi.gov.pl.

Udostępniony został także formularz on-line (wysyłający uwagę do systemu bazodanowego), dostępny przez stronę <https://www.apgw.gov.pl/pl/ankieta-apgw-II>.

Formularz on-line był dostępny również na następujących stronie internetowej Ministerstwa Infrastruktury: <https://www.gov.pl/web/infrastruktura>

W okresie trwania konsultacji społecznych zorganizowano 15 spotkań konsultacyjnych w formule on-line, a ich gospodarzami były następujące miasta: Szczecin, Warszawa, Łódź, Kielce, Olsztyn, Gdańsk, Białystok, Lublin, Rzeszów, Kraków, Gliwice, Wrocław, Bydgoszcz, Poznań i Zielona Góra.

W dniach 17-18 listopada 2021 r. zorganizowano w formie online konferencję podsumowującą przygotowanie projektów aktualizacji planów zarządzania ryzykiem powodziowym (aPZRP) oraz drugiej aktualizacji planów gospodarowania wodami (IIaPGW).

Podczas dwudniowej konferencji przedstawiciele Ministerstwa Infrastruktury oraz Wód Polskich zaprezentowali m.in. informacje o przekładaniu ogólnych założeń metodycznych oraz wniosków z przeprowadzonych prac na propozycje działań służących osiągnięciu i utrzymaniu dobrego stanu wód w naszym kraju. Eksperti odpowiedzialni za przygotowanie projektów IIaPGW oraz aPZRP zaprezentowali, jak dokumenty planistyczne zmieniły się po uwzględnieniu uwag zgłoszonych podczas konsultacji społecznych oraz przedstawili wyniki konsultacji prognoz oddziaływania na środowisko. W spotkaniu wzięło udział blisko 950 osób.

1.1. Lokalizacje i terminy spotkań konsultacyjnych

Zgodnie z wcześniej przyjętym harmonogramem spotkań konsultacyjnych podano do publicznej wiadomości informację o terminie i miastach-gospodarzach spotkań zaplanowanych w formie online. Rysunek nr 1 przedstawia umowną lokalizację i terminy spotkań konsultacyjnych zorganizowanych podczas półrocznych konsultacji społecznych projektów IIaPGW. Transmisję spotkań na żywo, na stronie www.apgw.gov.pl obejrzało 3535 niezarejestrowanych użytkowników, odnotowano także udział 1084 uczestników. Ponadto w spotkaniach wzięło udział ponad 130 ekspertów, a także eksperci Ministerstwa Infrastruktury oraz Wód Polskich, z jednostek organizacyjnych zajmujących się planistyką w Krajowym Zarządzie Gospodarki Wodnej oraz 11 regionalnych zarządach gospodarki wodnej (RZGW).



Rysunek 1 Terminy i lokalizacje spotkań konsultacyjnych

1.2. Proces rejestracji uczestników

Rejestracja na spotkania konsultacyjne odbywała się poprzez formularze on-line zamieszczone na stronie www.apgw.pl. Na każde spotkanie funkcjonował osobny formularz, którego dane zapisywane były w odpowiedniej bazie na serwerze. Użytkownicy mogli odnaleźć miasto, w którym organizowano interesujące ich spotkanie.

Każda rejestrująca się osoba, która poprawnie wypełniła formularz, była informowana o pomyślnej rejestracji bezpośrednio na stronie (komunikat otrzymywano po wysłaniu formularza). Osoby rejestrujące się zobowiązane były do podania: imienia, nazwiska, firmy/instytucji, stanowiska, telefonu oraz adresu e-mail. Osoby rejestrujące się zobowiązane były także do wyrażenia zgody na przetwarzanie danych osobowych oraz publikację wizerunku (opracowany na potrzeby konsultacji społecznych dokument z klauzulą RODO był dostępny na stronie www.apgw.pl, podczas wypełniania formularza).

Każdy zarejestrowany uczestnik spotkania otrzymywał mailowe potwierdzenie uczestnictwa w konsultacjach wraz z unikalnym linkiem do spotkania, który umożliwiał aktywne uczestnictwo poprzez zadawanie pytań na czacie. Dla osób, które nie dokonały rejestracji w wyznaczonym terminie, była dostępna transmisja na stronie www.apgw.gov.pl, w zakładce spotkania konsultacyjne - bez możliwości zadawania pytań na czacie.

Zapis każdego ze spotkań konsultacyjnych, prezentacje prelegentów oraz agendy spotkań zostały zamieszczone na stronie www.apgw.gov.pl w kafelkach oznaczonych kolorem niebieskim, reprezentujących miasta, w których miały miejsce spotkania konsultacyjne.

1.3. Przebieg spotkań konsultacyjnych

Spotkania odbywały się wg ustalonego wcześniej planu, natomiast przebieg każdego ze spotkań prezentował się następująco:

- | | |
|---------------|--|
| 09:45 – 10:00 | Logowanie uczestników |
| 10:00 – 10:30 | BLOK I – powitanie i wprowadzenie

Otwarcie spotkania przez przedstawicieli Ministerstwa Infrastruktury oraz Państwowego Gospodarstwa Wodnego Wody Polskie lub Dyrektora RZGW |
| 10:30 – 11:55 | BLOK II - Podejście metodyczne opracowania IIaPGW i zestawów działań prezentacji dotyczących projektów IIaPGW: <ul style="list-style-type: none">– Znaczenie IIaPGW w planistyce gospodarowania wodami,– Metodyka opracowania IIaPGW,– Metodyka opracowania zestawów działań IIaPGW,– Metodyka opracowania wykazu odstępstw od osiągnięcia celów środowiskowych |
| 11:55 – 12:05 | Przerwa kawowa |
| 12:05 – 13:45 | BLOK III – Prezentacja IIaPGW dla danego obszaru dorzecza: <ul style="list-style-type: none">– Kluczowe informacje dla danego obszaru dorzecza i/lub regionu wodnego,– Zestawy działań zaplanowane do realizacji na obszarze danego obszaru dorzecza i/lub regionu wodnego,– Wskazane odstępstwa w przypadku braku możliwości osiągnięcia celów środowiskowych na obszarze danego obszaru dorzecza i/lub regionu wodnego |
| 13:45 – 13:55 | Przerwa kawowa |
| 13:55 – 15:15 | BLOK IV – Panel dyskusyjny i zakończenie spotkania: |

- Udzielanie odpowiedzi na pytania zgłoszone na czacie przez uczestników spotkania,
- Podsumowanie i zakończenie spotkania

Trzy spotkania: w Szczecinie, Gdańsku oraz Łodzi były spotkaniami łączonymi, które odnosiły się do projektów II aktualizacji planów gospodarowania wodami (IIaPGW) oraz aktualizacji planów zarządzania ryzykiem powodziowym (aPZRP). Agenda spotkania była wówczas rozszerzona o blok prezentacji dotyczących aPZRP, m.in. podstawy tworzenia planów, cele główne i szczegółowe, typy działań, miejsca problemowe oraz listy działań właściwych dla miejsca spotkania konsultacyjnego.

Podczas spotkań konsultacyjnych dostępny był czat umożliwiający zadawanie pytań, na które odpowiedzi udzielali eksperci podczas części dyskusyjnej. W ich gronie znaleźli się również przedstawiciele Ministerstwa Infrastruktury oraz Państwowego Gospodarstwa Wodnego Wody Polskie, w tym dyrekcji właściwego regionalnego zarządu gospodarki wodnej.

Wszystkie zgłoszone podczas spotkań konsultacyjnych pytania, uwagi zostały uwzględnione w zestawieniu uwag i wniosków z konsultacji społecznych.

2. Zgłaszanie uwag i wniosków do projektów IIaPGW

Podczas sześciomiesięcznych konsultacji społecznych projektu IIaPGW umożliwiono interesariuszom zgłaszanie uwag i wniosków do projektów. Przygotowany formularz do zgłoszenia uwag i wniosków był dostępny przez cały czas trwania konsultacji, czyli od 14 kwietnia 2021 r. do 14 października 2021 r. r.

Zgłaszanie uwag mogło odbywać się w następujący sposób:

- wypełniając ankietę on-line na stronie: www.apgw.gov.pl,
- wysyłając wiadomość e-mail na adres: konsultacje@apgw.gov.pl lub apgw@mi.gov.pl,
- pisemnie, w miejscu udostępnienia dokumentów planistycznych, w Państwowym Gospodarstwie Wodnym Wody Polskie w Warszawie, ul. Żelazna 59A, 00-848 Warszawa,
- pisemnie, przesyłając uwagi na adres Ministerstwa Infrastruktury, ul. Chałubińskiego 4/6, 00-928 Warszawa,
- ustnie, do protokołu, w siedzibie Ministerstwa Infrastruktury, ul. Nowy Świat 6/12, 00-400 Warszawa, III piętro, Departament Gospodarki Wodnej i Żeglugi Śródlądowej.

Instrukcja sposobu zgłaszania uwag do projektów IIaPGW była dostępna na spotkaniach konsultacyjnych oraz w siedzibie MI i PGW WP.

3. Wyniki analizy zgłoszonych uwag do projektów IIaPGW

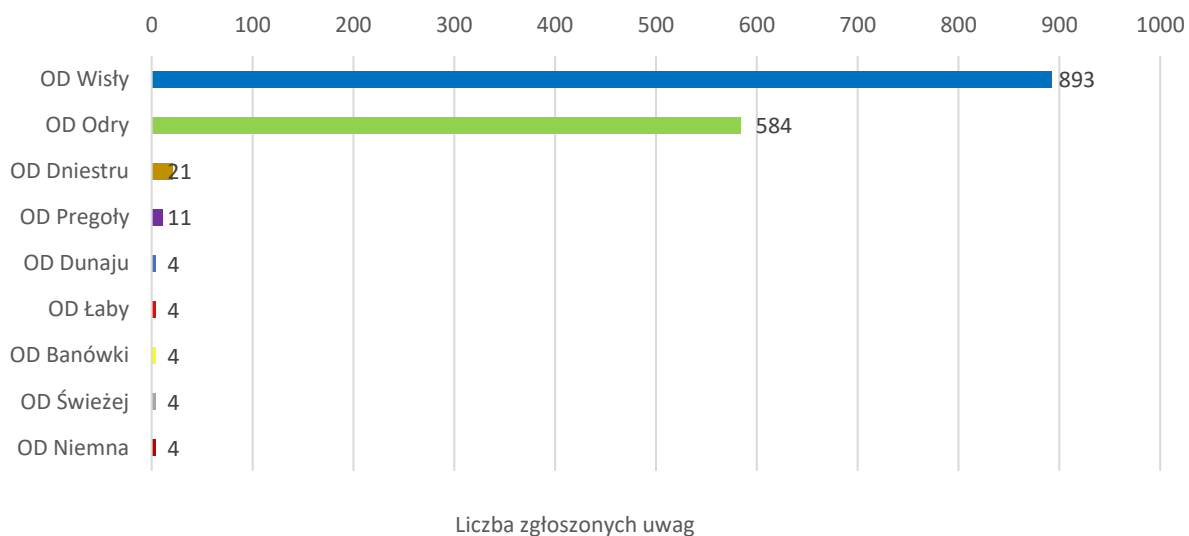
Uwagi i wnioski zgłoszone w ramach konsultacji społecznych projektów IIaPGW zostały poddane analizie pod względem:

- ilości dokonanych zgłoszeń, z wyszczególnieniem wartości na poszczególne dorzecza,
- ilości uwag zgłoszonych za pośrednictwem danych kanałów zgłaszania uwag,
- ilości uczestników konsultacji, ze zróżnicowaniem na grupy: instytucja / osoba fizyczna,
- charakterystyki zagadnień poruszonych w zgłoszonych uwagach,
- sposobu rozpatrzenia: uwzględniono/uwzględniono częściowo/nie uwzględniono/ wyjaśniono.

3.1. Analiza uwag według podziału na dorzecza

W czasie trwania konsultacji społecznych projektu planu, czyli od 14 kwietnia 2021 r. do 14 października 2021 r. złożonych zostało łącznie 1529 uwag. 59% z nich dotyczyło obszaru dorzecza (OD) Wisły, 38% OD Odry, 0,72%

OD Pregoty. W przypadku pięciu pozostałych dorzeczy wartości te wynoszą po około 0,26%. Poniższy schemat przedstawia podział ilościowy uwag na poszczególne dorzecza.

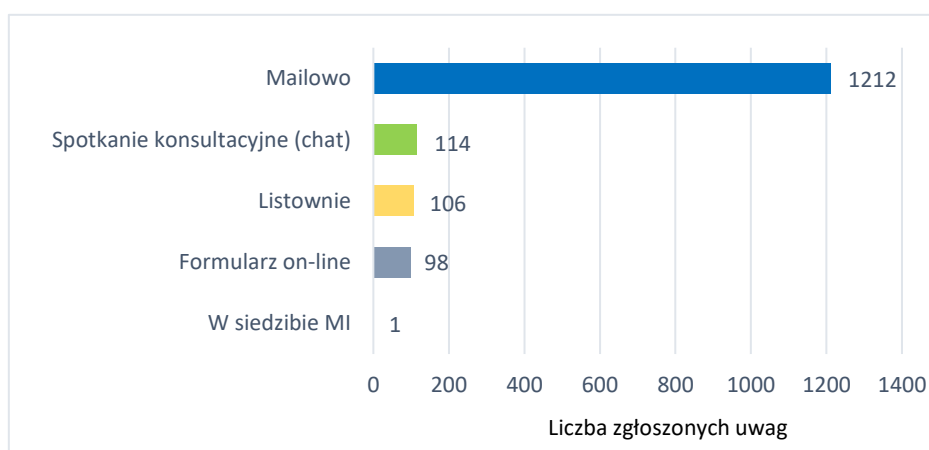


Schemat 1 – Liczba zgłoszonych uwag z podziałem na dorzecza

3.2. Analiza uwag według kanałów dostępu

Uczestnicy konsultacji społecznych mogli składać uwagi i wnioski do projektu dokumentu za pośrednictwem następujących kanałów dostępu:

- drogą elektroniczną na skrzynkę dedykowaną do konsultacji,
- na czacie podczas spotkań konsultacyjnych,
- listownie lub osobiście w siedzibie Ministerstwa Infrastruktury,
- poprzez system on-line.



Schemat 2 - Liczba uwag i wniosków zgłaszanych poszczególnymi kanałami dostępu

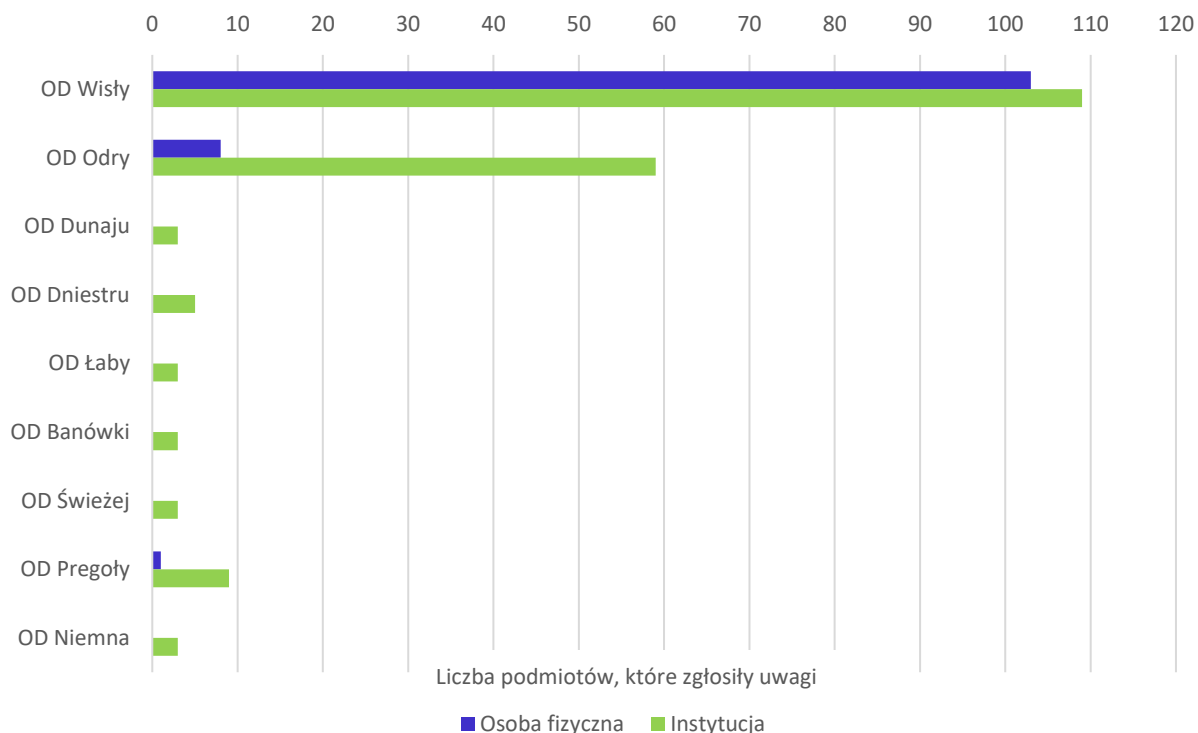
3.3. Charakterystyka uczestników konsultacji społecznych

Uczestnicy konsultacji społecznych reprezentowali stanowiska różnych sektorów gospodarki, samorządów, jak również składali uwagi we własnym imieniu, jako osoby fizyczne.

Wszystkich uczestników procesu konsultacji projektów IIaPGW podzielono na dwie podstawowe grupy:

1. osoby fizyczne - uwagi podpisane imiennie bez wskazania podmiotu,
2. instytucje, m.in. przedstawiciele jednostek samorządu terytorialnego, przedstawiciele biznesu (firmy), sektora nauki (instytucje naukowo-badawcze, uczelnie) oraz fundacje i stowarzyszenia.

W przypadku obszaru dorzecza (OD) Wisły zarówno osoby fizyczne, jak i instytucje złożyły ponad 100 uwag. W przypadku OD Odry i Pregocy udział osób fizycznych w puli uwag był zdecydowanie mniejszy. Do pozostałych obszarów dorzeczy osoby fizyczne nie zgłosiły żadnych uwag.



Schemat 3 – Podmioty zgłaszające uwagi w podziale na obszary dorzeczy

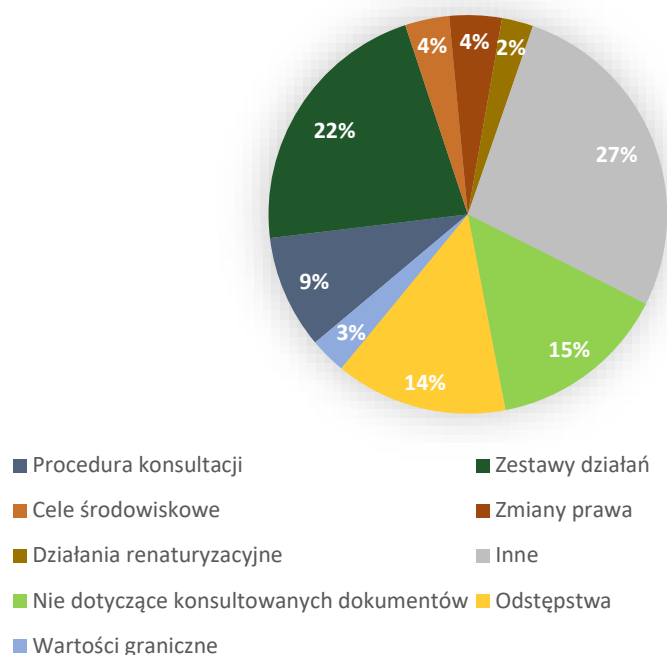
3.4. Charakterystyka uwag według zagadnień

Wykonano także analizę zgłoszonych uwag pod względem zagadnień poruszonych w ich treści. Rozróżniono kategorie w odniesieniu do kluczowych kwestii poruszonych w dokumencie. W tematyce uwag zidentyfikowano zagadnienia związane z:

- procedurą konsultacji społecznych (140 uwag),
- zestawami działań (334 uwagi),
- celami środowiskowymi (55 uwag),
- prawem (65 uwag),
- działaniami renaturyzacyjnymi (39 uwag),
- kwestiami niedotyczącymi konsultowanych dokumentów (224 uwagi),
- odstępstwami/derogacjami (214 uwag),
- wartościami granicznymi elementów klasyfikacji wód (45 uwag),

- innymi sprawami, niezwiązanymi bezpośrednio z IIaPGW (413 uwag).

Procentowy podział uwag ze względu na zagadnienia przedstawiono na Schemacie 4.

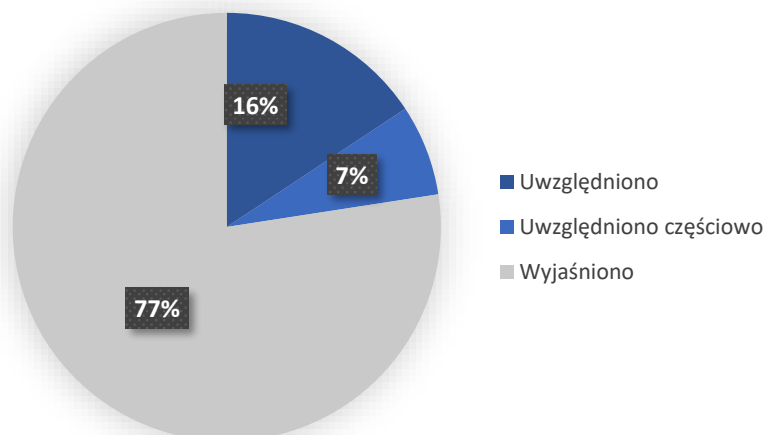


Schemat 4 Podział uwag ze względu na zagadnienia

3.5. Charakterystyka uwag według sposobu rozpatrzenia

Spośród 1529 zebranych uwag uwzględniono 344, z czego 105 częściowo, pozostałe uwagi wyjaśniono. W podziale na dorzecza, największy udział uwag uwzględnionych lub uwzględnionych częściowo odnotowano na obszarze dorzecza Niemna (100%) oraz Dniestru (76%), najmniejszy na obszarze dorzecza Odry (19%).

Charakterystyka ogółu uwag według sposobu rozpatrzenia prezentuje Schemat 5.



Schemat 5 Charakterystyka ogółu uwag wg sposobu rozpatrzenia

Podział uwag wg sposobu rozpatrzenia, z podziałem na obszary dorzeczy przedstawiono w Tabeli 1.

Obszar dorzecza	Liczba uwag	Uwzględniono	Uwzględniono częściowo	Wyjaśniono
OD Wisły	893	146	52	695
OD Odry	584	66	44	474
OD Dniestru	21	15	1	5
OD Pregocy	11	2	2	7
OD Dunaju	4	2	1	1
OD Banówki	4	2	1	1
OD Niemna	4	2	2	0
OD Świeżej	4	2	1	1
OD Łaby	4	2	1	1
SUMA	1529	239	105	1185

Tabela 1 Podział uwag ze względu na sposób rozpatrzenia

4. Kampania promocyjna

W trakcie konsultacji społecznych trwała kampania informacyjna, której celem było przekazanie społeczeństwu informacji na temat II aktualizacji planów gospodarowania wodami oraz zachęcanie do aktywnego włączenia się w konsultacje społeczne poprzez zgłaszanie uwag oraz zadawanie pytań. Istotnymi narzędziami kampanii były: strona internetowa projektu, artykuły sponsorowane, newsletter oraz działania media relations, a zwłaszcza konferencje prasowe przed poszczególnymi spotkaniami konsultacyjnymi.

Źródłem wiedzy oraz aktualności związanych z projektem była strona <https://apgw.gov.pl> na której między innymi można było zapoznać się z projektami IIaPGW, ideą konsultacji społecznych, harmonogramem spotkań, relacjami z ich przebiegu, sposobami zgłaszania uwag. Poprzez wskazaną stronę można było również zgłosić uwagi w czasie trwania konsultacji. W ramach konsultacji społecznych przygotowano także szereg materiałów wspierających, takich jak: niespecjalistyczne wersje planów, broszurę informacyjną, ulotki czy plakaty.

Istotnym narzędziem były również artykuły sponsorowane, które nie tylko poruszały zagadnienia związane z problematyką ilości i jakości wód w Polsce, ale które przede wszystkim zachęcały do aktywnego włączenia się w proces konsultacji, z wypowiedziami ekspertów oraz informacjami przybliżającymi rolę planistyki w gospodarowaniu wodami oraz działania na rzecz poprawy jakości wód w naszym kraju.

Były to następujące publikacje:

1. National Geographic Polska – „Doceń wodę! to motyw przewodni tegorocznych obchodów Światowego Dnia Wody” – woda jest źródłem życia i motorem napędowym dla wszystkich światowych gospodarek. Brak dostępu do niej prowadził w przeszłości do upadku cywilizacji. W dobie zmian klimatycznych staje się ona towarem deficytowym, a widmo zbliżającego się kryzysu klimatycznego wymaga zapewnienia odpowiedniej ilości i jakości wód dla przyszłych pokoleń. Działania Wód Polskich na rzecz retencji i ochrony zasobów wodnych to gwarancja bezpiecznej przyszłości.
2. Portalu Samorządowym – „Rola samorządów w działaniach na rzecz poprawy stanu wód w kraju” – wychodząc od zmian klimatu i niedoboru wody pitnej, artykuł porusza temat ochrony zasobów wodnych, zrównoważonego korzystania z nich, potrzeby retencji, ochrony jakościowej i ilościowej, ale też podkreśla istotną rolę samorządów, które mają realny wpływ na kształtowanie gospodarki wodnej w naszym kraju, m.in. poprzez realizację działań naprawczych wynikających z planów gospodarowania wodami.

3. Buisness Insider – „Hydroportal – pozyskanie informacji o wodach nigdy nie było prostsze” – w artykule można przeczytać o Hydroportalu, narzędziu, które, zwłaszcza dla osób planujących inwestycje na danym terenie, umożliwi skorzystanie z baz danych i uzyskanie odpowiedzi na szereg pytań związanych z gospodarką wodną, w tym m.in. czy interesujący nas grunt znajduje się na obszarze chronionym, terenie zalewowym oraz jakie są ograniczenia w osiągnięciu celów środowiskowych dla danej inwestycji.
4. Polska Press – na wszystkich portalach mediów regionalnych, m.in.:
 - Dziennika Bałtyckiego – „Sukces zaczyna się od planowania! Ruszają konsultacje społeczne planów gospodarowania wodami na obszarach dorzeczy” – artykuł informował o starcie konsultacji społecznych, podkreślał kluczową rolę społeczeństwa w kształtowaniu gospodarki wodnej w naszym kraju, a także udzielał konkretnych wskazówek, gdzie i w jaki sposób zabrać głos w sprawie wody.
 - Dziennika Zachodniego – „Czysta woda, prosta sprawa? Poznajmy fakty” – w nawiązaniu do minionych wakacji, często spędzonych nad wodą, artykuł odnosi się do danych dotyczących wód w Polsce, które pokazują, że prawie 75% wód rzecznych oraz ponad 20% jeziornych wymaga podjęcia działań naprawczych, które poprawią lub utrzymają ich dobry stan. Artykuł przypominał również i zachęcał do włączenia się w proces konsultacji społecznych w ramach IIaPGW.

W trakcie trwania konsultacji społecznych, istotną rolę komunikacji ze społeczeństwem na temat tego, co dzieje się w projekcie IIaPGW, ale też samych konsultacji społecznych, stanowiły newslettery, przekazujące bieżące informacje o projekcie oraz konsultacjach społecznych, zachęcając do aktywnego włączenia się w ten proces.

Załączniki:

1. Tabela uwag i wniosków z konsultacji społecznych projektu drugiej aktualizacji planu gospodarowania na obszarze dorzecza Wisły;
2. Tabela uwag i wniosków z konsultacji społecznych projektu drugiej aktualizacji planu gospodarowania na obszarze dorzecza Odry;
3. Tabela uwag i wniosków z konsultacji społecznych projektu drugiej aktualizacji planu gospodarowania na obszarze dorzecza Pregoly;
4. Tabela uwag i wniosków z konsultacji społecznych projektu drugiej aktualizacji planu gospodarowania na obszarze dorzecza Niemna;
5. Tabela uwag i wniosków z konsultacji społecznych projektu drugiej aktualizacji planu gospodarowania na obszarze dorzecza Dniestru;
6. Tabela uwag i wniosków z konsultacji społecznych projektu drugiej aktualizacji planu gospodarowania na obszarze dorzecza Dunaju;
7. Tabela uwag i wniosków z konsultacji społecznych projektu drugiej aktualizacji planu gospodarowania na obszarze dorzecza Łaby;
8. Tabela uwag i wniosków z konsultacji społecznych projektu drugiej aktualizacji planu gospodarowania na obszarze dorzecza Banówki;
9. Tabela uwag i wniosków z konsultacji społecznych projektu drugiej aktualizacji planu gospodarowania na obszarze dorzecza Świeżej