



DZIENNIK URZĘDOWY

WOJEWÓDZTWA LUBUSKIEGO

Gorzów Wielkopolski, dnia 19 lipca 2016 r.

Poz. 1626

ZARZĄDZENIE REGIONALNEGO DYREKTORA OCHRONY ŚRODOWISKA w GORZOWIE WIELKOPOLSKIM

z dnia 15 lipca 2016 r.

w sprawie ustanowienia planu ochrony dla rezerwatu przyrody "Dębowa Góra"

Na podstawie art. 19 ust. 6 ustawy z dnia 16 kwietnia 2004 r. o ochronie przyrody (t.j. Dz. U. z 2015 r. poz. 1651 ze zm.¹⁾) zarządza się, co następuje:

§ 1. 1. Ustanawia się plan ochrony dla rezerwatu przyrody „Dębowa Góra”, zwany dalej rezerwatem.

2. Plan ochrony rezerwatu w części pokrywającej się z obszarem specjalnym ochrony ptaków Ostoja Witnicko-Dębniańska PLB320015 uwzględnia zakres planu zadań ochronnych dla ww. obszaru, o którym mowa w art. 28 ust. 10 ustawy z dnia 16 kwietnia 2004 r. o ochronie przyrody.

§ 2. 1. Celem ochrony jest zachowanie ze względów naukowych i dydaktycznych fragmentu lasu o charakterze grądu środkowoeuropejskiego, w stanie zbliżonym do naturalnego.

2. Przyrodniczymi i społecznymi uwarunkowaniami realizacji celów, o których mowa w ust. 1 są:

- 1) położenie rezerwatu w granicach obszaru specjalnej ochrony ptaków Ostoi Witnicko-Dębniańskiej PLB320015;
- 2) występowanie w stanie zbliżonym do naturalnego 9170-l grądu środkowoeuropejskiego (*Galio-Carpinetum*) i fragmentu 9130-1 żywej buczyny niżowej;
- 3) konieczność zachowania przebiegu naturalnych procesów przyrodniczych i ich obserwacja;
- 4) występowanie oraz zachowanie chronionych i rzadkich gatunków roślin i zwierząt;
- 5) bliskie sąsiedztwo osiedli ludzkich.

§ 3. Identyfikację oraz określenie sposobów eliminacji lub ograniczania istniejących i potencjalnych zagrożeń wewnętrznych i zewnętrznych oraz ich skutków na obszarze rezerwatu przedstawia tabela stanowiąca załącznik nr 1 do zarządzenia.

§ 4. Obszar rezerwatu podlega ochronie czynnej.

§ 5. Działania ochronne dla rezerwatu na obszarach ochrony czynnej z podaniem rodzaju, zakresu i lokalizacji tych działań, przedstawia tabela stanowiąca załącznik nr 2 do zarządzenia.

§ 6. 1. Wskazanie obszarów i miejsc do udostępnienia dla celów edukacyjnych i turystycznych wraz z mapą oraz sposobów ich udostępnienia w rezerwacie określa załącznik nr 3 do zarządzenia.

2. Nie wskazuje się miejsc do udostępnienia dla celów rekreacyjnych i sportowych.

¹⁾ Zmiany tekstu jednolitego wymienionej ustawy zostały ogłoszone w Dz. U. z 2015 r. poz. 1936 i 2171 oraz z 2016 r. poz. 422.

§ 7. Na terenie rezerwatu przyrody nie wyznacza się miejsc do prowadzenia działalności wytwórczej, handlowej i rolniczej.

§ 8. Opis granic obszaru specjalnej ochrony ptaków Ostoja Witnicko-Dębniańska PLB320015 w części pokrywającej się z rezerwatem, w postaci współrzędnych geograficznych punktów ich załamania w układzie współrzędnych płaskich prostokątnych PL-1992 określa załącznik nr 4 do zarządzenia.

§ 9. Mapę obszaru specjalnej ochrony ptaków Ostoja Witnicko-Dębniańska PLB320015 wraz z leżącym w jego granicach rezerwatem przedstawia załącznik nr 5 do zarządzenia.

§ 10. Identyfikację istniejących i potencjalnych zagrożeń dla zachowania właściwego stanu ochrony siedlisk przyrodniczych oraz gatunków roślin i zwierząt i ich siedlisk będących przedmiotem ochrony obszaru specjalnej ochrony ptaków Ostoja Witnicko-Dębniańska PLB320015 w granicach rezerwatu przedstawia tabela stanowiąca załącznik nr 6 do zarządzenia.

§ 11. Cele działań ochronnych na obszarze specjalnej ochrony ptaków Ostoja Witnicko-Dębniańska PLB320015 w części pokrywającej się z rezerwatem przedstawia załącznik nr 7 do zarządzenia.

§ 12. Działania ochronne na obszarze specjalnej ochrony ptaków Ostoja Witnicko-Dębniańska PLB320015 w części pokrywającej się z rezerwatem ze wskazaniem podmiotów odpowiedzialnych za ich wykonanie i obszarów ich wdrażania przedstawia tabela stanowiąca załącznik nr 8 do zarządzenia.

§ 13. Traci moc zarządzenie nr 31/2012 Regionalnego Dyrektora Ochrony Środowiska w Gorzowie Wielkopolskim z dnia 21 sierpnia 2012 r. w sprawie ustanowienia planu ochrony dla rezerwatu przyrody „Dębowa Góra” (Dz. Urz. Woj. Lubuskiego poz. 1590 z dn. 22 sierpnia 2012 r.).

§ 14. Zarządzenie wchodzi w życie po upływie 14 dni od jego ogłoszenia.

Regionalny Dyrektor Ochrony Środowiska
w Gorzowie Wielkopolskim

Jan Rydzanicz

Załącznik nr 1 do Zarządzenia
Regionalnego Dyrektora Ochrony Środowiska
w Gorzowie Wielkopolskim z dnia 15 lipca 2016 r.

Identyfikacja oraz określenie sposobów eliminacji lub ograniczania istniejących i potencjalnych zagrożeń wewnętrznych i zewnętrznych oraz ich skutków na obszarze rezerwatu

Zagrożenia				Sposób eliminacji lub ograniczania			
Wewnętrzne		Zewnętrzne		Wewnętrzne		Zewnętrzne	
Istniejące	Potencjalne	Istniejące	Potencjalne	Istniejące	Potencjalne	Istniejące	Potencjalne
Sporadyczne występowanie gatunku obcego, robinii akacjowej	-	Zaśmiecanie terenu	-	Usunięcie robinii akacjowej	-	Organizowanie sprzątnia	-
-	-	Penetracja terenu rezerwatu	-	-	-	Organizacja ruchu wzdłuż wyznaczonych tras	-

Załącznik nr 2 do Zarządzenia
Regionalnego Dyrektora Ochrony Środowiska
w Gorzowie Wielkopolskim z dnia 15 lipca 2016 r.

**Działania ochronne dla rezerwatu na obszarach ochrony czynnej z podaniem rodzaju,
zakresu i lokalizacji tych działań**

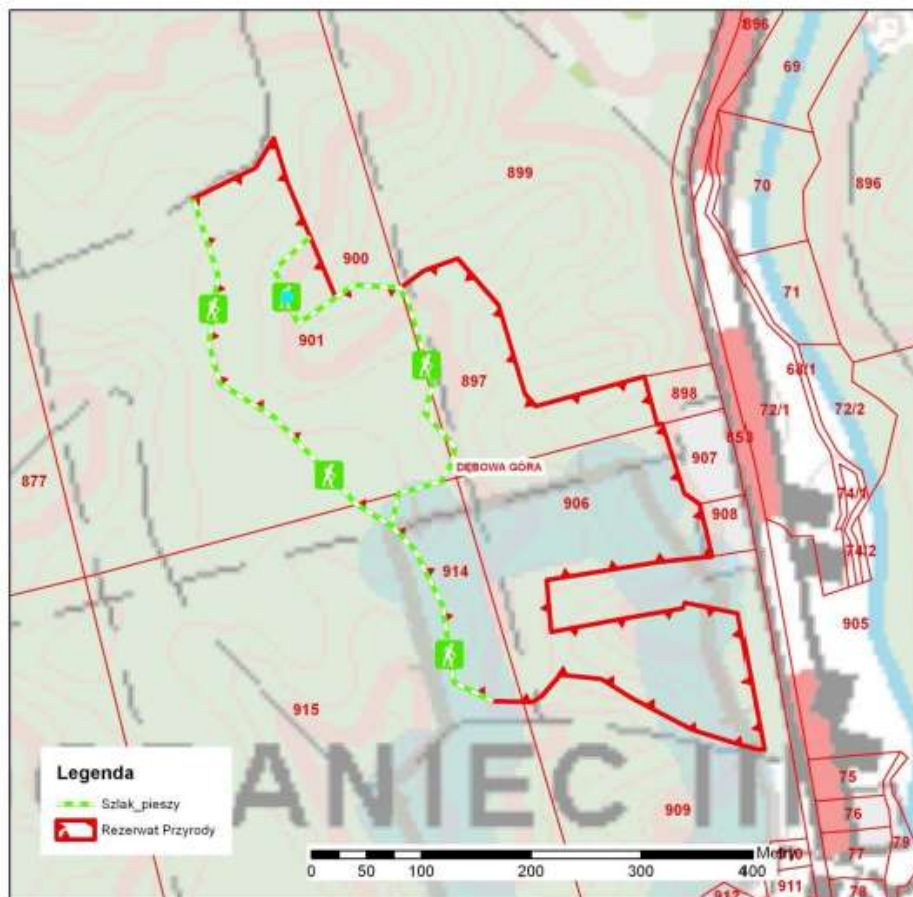
Lp.	Rodzaj działań ochronnych	Zakres działań ochronnych	Lokalizacja działań ochronnych, oddz. pododdz. (pow. w ha)
1.	Ochrona czynna	Sporadyczne występowanie gatunku obcego pochodzenia, robinii akacyjowej	Usunięcie robinii akacyjowej z obszaru rezerwatu w oddz. 231a oraz 202h

Załącznik nr 3 do Zarządzenia
Regionalnego Dyrektora Ochrony Środowiska
w Gorzowie Wielkopolskim z dnia 15 lipca 2016 r.

**Wskazanie obszarów i miejsc do udostępnienia dla celów edukacyjnych i turystycznych
wraz z mapą oraz sposobów ich udostępnienia w rezerwacie**

lp.	Cel udostępnienia	Obszar lub miejsce udostępniania	Sposób udostępnienia
1.	Edukacja i turystyka piesza	Wzdłuż wyznaczonej ścieżki edukacyjnej	Zorganizowana i indywidualna edukacja i turystyka piesza

Mapa z wyznaczoną ścieżką edukacyjną



Załącznik nr 4 do Zarządzenia
Regionalnego Dyrektora Ochrony Środowiska
w Gorzowie Wielkopolskim z dnia 15 lipca 2016 r.

**Opis granic obszaru specjalnej ochrony ptaków Ostoja Witnicko-Dębniańska
PLB320015 w części pokrywającej się z rezerwatem,
w postaci współrzędnych geograficznych punktów ich załamania w układzie
współrzędnych płaskich prostokątnych PL- 1992**

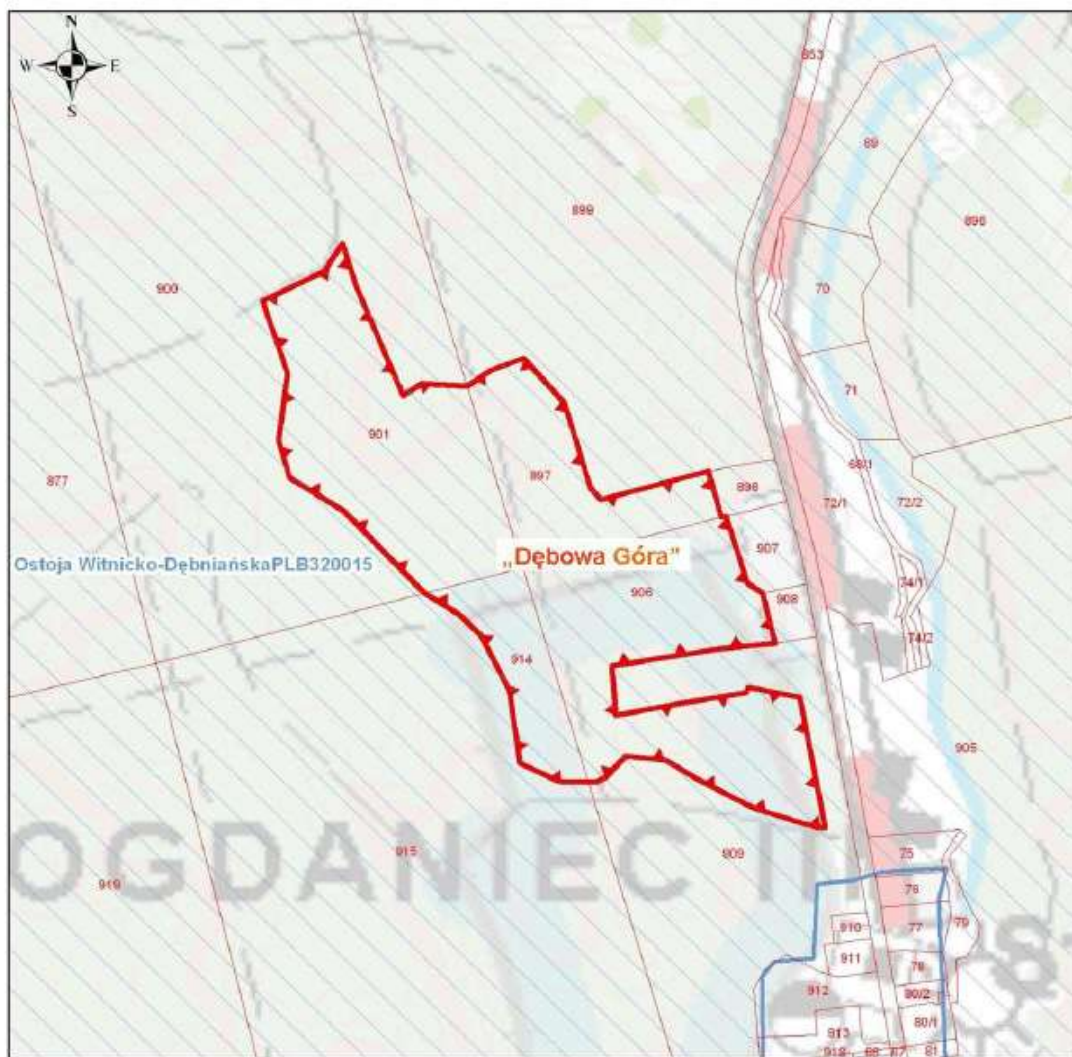
Lp.	X	Y
1	244094,63	544130,97
2	234099,04	544131,75
3	234118,99	544068,54
4	234132,91	544058,82
5	234144,58	544011,17
6	234095,10	544006,17
7	233993,91	543989,64
8	233997,98	543942,73
9	234061,40	543954,40
10	234117,64	543964,26
11	234119,33	543969,29
12	234167,31	543959,60
13	234190,74	543835,82
14	234183,12	543836,07
15	234126,24	543853,67
16	234071,77	543882,38
17	234043,37	543900,08
18	234006,37	543903,83
19	233988,96	543884,06
20	233980,14	543878,75
21	233972,17	543879,02
22	233945,10	543879,89
23	233909,57	543896,80
24	233899,13	543966,79

25	233873,34	544017,95
26	233852,67	544038,96
27	233821,20	544058,56
28	233747,07	544136,95
29	233696,76	544168,58
30	233686,73	544203,98
31	233694,88	5444267,26
32	233672,22	544336,62
33	233729,05	544364,25
34	233745,67	544391,17
35	233758,58	544350,08
36	233801,97	544246,49
37	233818,63	544258,15
38	233860,91	544255,15
39	233882,08	544270,83
40	233912,93	544282,03
41	233950,19	544239,64
42	233974,02	544159,06
43	233983,79	544147,55
44	234082,80	544174,83
45	234094,63	544130,97




Załącznik nr 5 do Zarządzenia
Regionalnego Dyrektora Ochrony Środowiska
w Gorzowie Wielkopolskim z dnia 15 lipca 2016 r.

**Mapa obszaru specjalnej ochrony ptaków Ostoja Witnicko-Dębniańska PLB320015
wraz z leżącym w jego granicach rezerwatem**

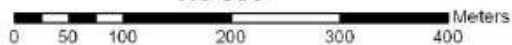
**Mapa obszaru Natura 2000 Ostoja Witnicko-Dębniańska PLB320015
Wraz z leżącym w jego granicach rezerwatem przyrody „Dębowa Góra”**



Legenda:

-  Natura 2000 OSO
-  Rezerwat Przyrody
-  Działka ewid.

1:5 000



Wykorzystano materiały z państwowego zasobu geodezyjnego i kartograficznego na podstawie Decyzji Marszałka Województwa Lubuskiego z dnia 08.02.2011r. N: DN.I.7520.1.2.2011

Załącznik nr 6 do Zarządzenia
Regionalnego Dyrektora Ochrony Środowiska
w Gorzowie Wielkopolskim z dnia 15 lipca 2016 r.

Identyfikacja istniejących i potencjalnych zagrożeń dla zachowania właściwego stanu ochrony siedlisk przyrodniczych oraz gatunków roślin i zwierząt i ich siedlisk będących przedmiotem ochrony obszaru specjalnej ochrony ptaków Ostoja Witnicko-Dębniańska PLB320015 w granicach rezerwatu przyrody

Lp.	Przedmiot ochrony obszarów Natura 2000	Zagrożenia		Opis zagrożenia
		Istniejące	Potencjalne	
1.	Na terenie rezerwatu nie stwierdzono miejsc rozrodu i regularnego przebywania gatunków ptaków będących celem ochrony Ostoja Witnicko-Dębniańska PLB320015	-	-	-

Załącznik nr 7 do Zarządzenia
Regionalnego Dyrektora Ochrony Środowiska
w Gorzowie Wielkopolskim z dnia 15 lipca 2016 r.

**Cele działań ochronnych na obszarze specjalnej ochrony ptaków Ostoja Witnicko-
Dębnińska PLB320015 w części pokrywającej się z rezerwatem**

Lp.	Przedmiot ochrony obszaru Natura 2000	Cele działań ochronnych
1.	Nie stwierdzono	-

Załącznik nr 8 do Zarządzenia
Regionalnego Dyrektora Ochrony Środowiska
w Gorzowie Wielkopolskim z dnia 15 lipca 2016 r.

**Działania ochronne na obszarze specjalnej ochrony ptaków Ostoja Witnicko-
Dębniańska PLB320015 w części pokrywającej się z rezerwatem ze wskazaniem
podmiotów odpowiedzialnych za ich wykonanie i obszarów ich wdrażania**

Działania ochronne			Obszar wdrażania	Podmiot odpowiedzialny za wykonanie
Przedmiot ochrony obszaru Natura 2000	Nr	Opis zadania ochronnego		
Brak działań ochronnych				