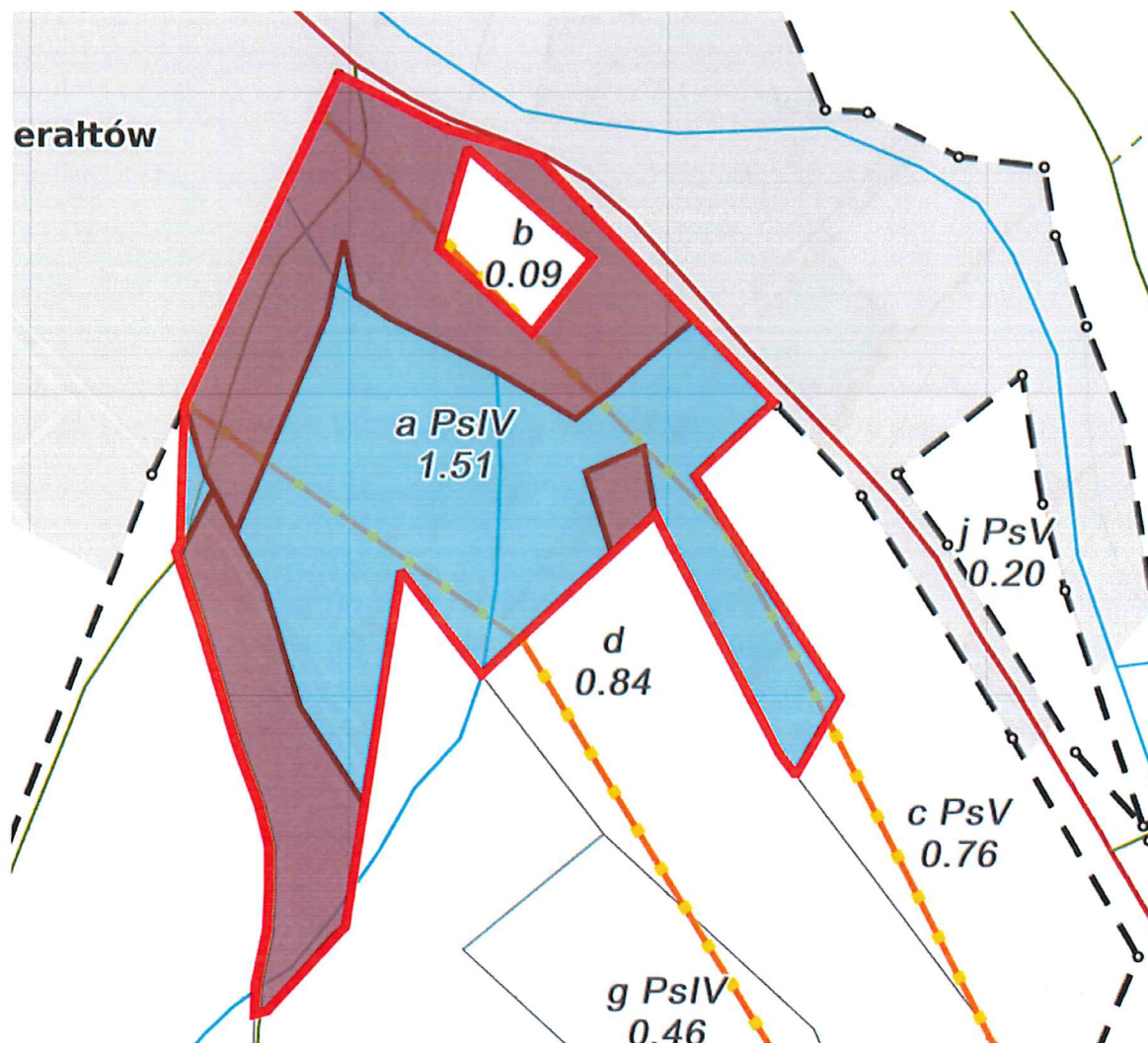




Załącznik nr 2 do zapytania ofertowego - mapy przedstawiające zasięg przestrzenny planowanych działań ochronnych.

Adres wydzielenia: 13-23-1-04-185-a-00

Powierzchnia koszenia: 0,62 ha

Obszar Natura 2000 Góry Bialskie i Grupa Śnieżnika PLH 020016



-  granica wydzielenia
-  powierzchnia manipulacyjna

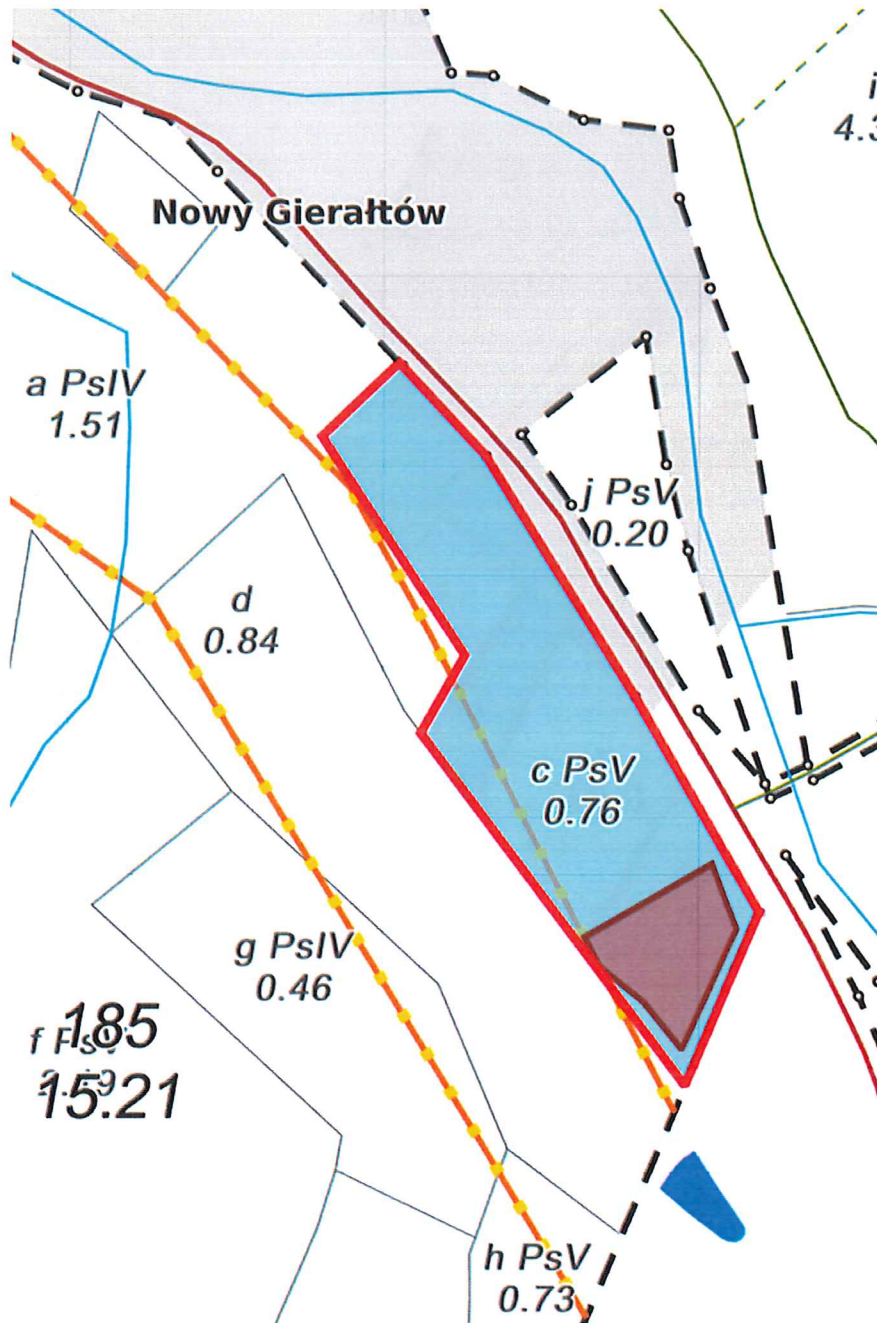
M/S



PLH

Adres wydzielenia: 13-23-1-04-185-c-00

Powierzchnia koszenia: 0,56 ha

Obszar Natura 2000 Góry Bialskie i Grupa Śnieżnika PLH 020016



-  granica wydzielenia
-  powierzchnia manipulacyjna

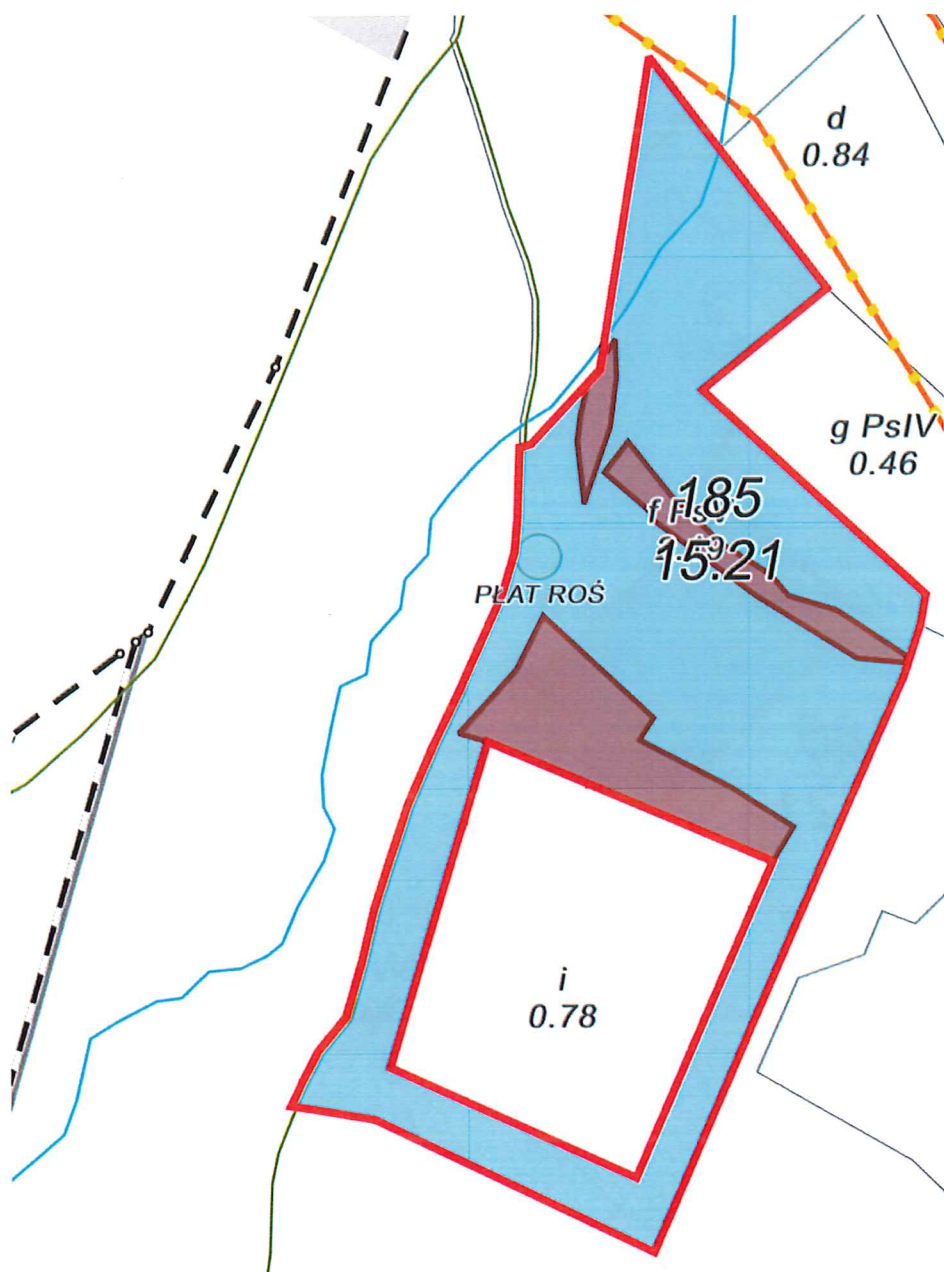
M 8

[Handwritten signature]

Adres wydzielenia: 13-23-1-04-185-f-00

Powierzchnia koszenia: 1,59 ha

Obszar Natura 2000 Góry Bialskie i Grupa Śnieżnika PLH 020016



granica wydzielenia



powierzchnia manipulacyjna

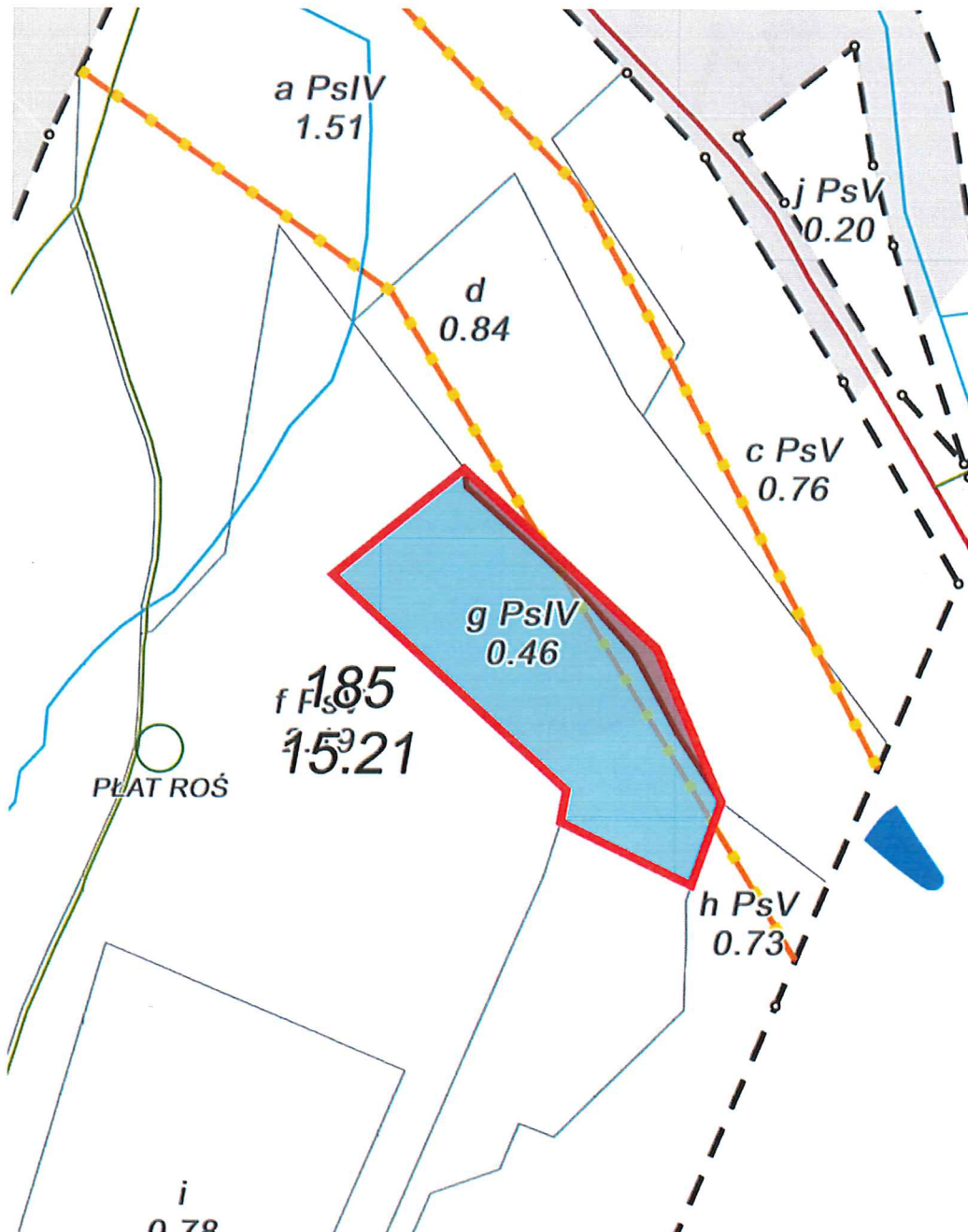
Mf



Am

Adres wydzielenia: 13-23-1-04-185-g-00

Powierzchnia koszenia: 0,35 ha

Obszar Natura 2000 Góry Białskie i Grupa Śnieżnika PLH 020016



-  granica wydzielenia
-  powierzchnia manipulacyjna

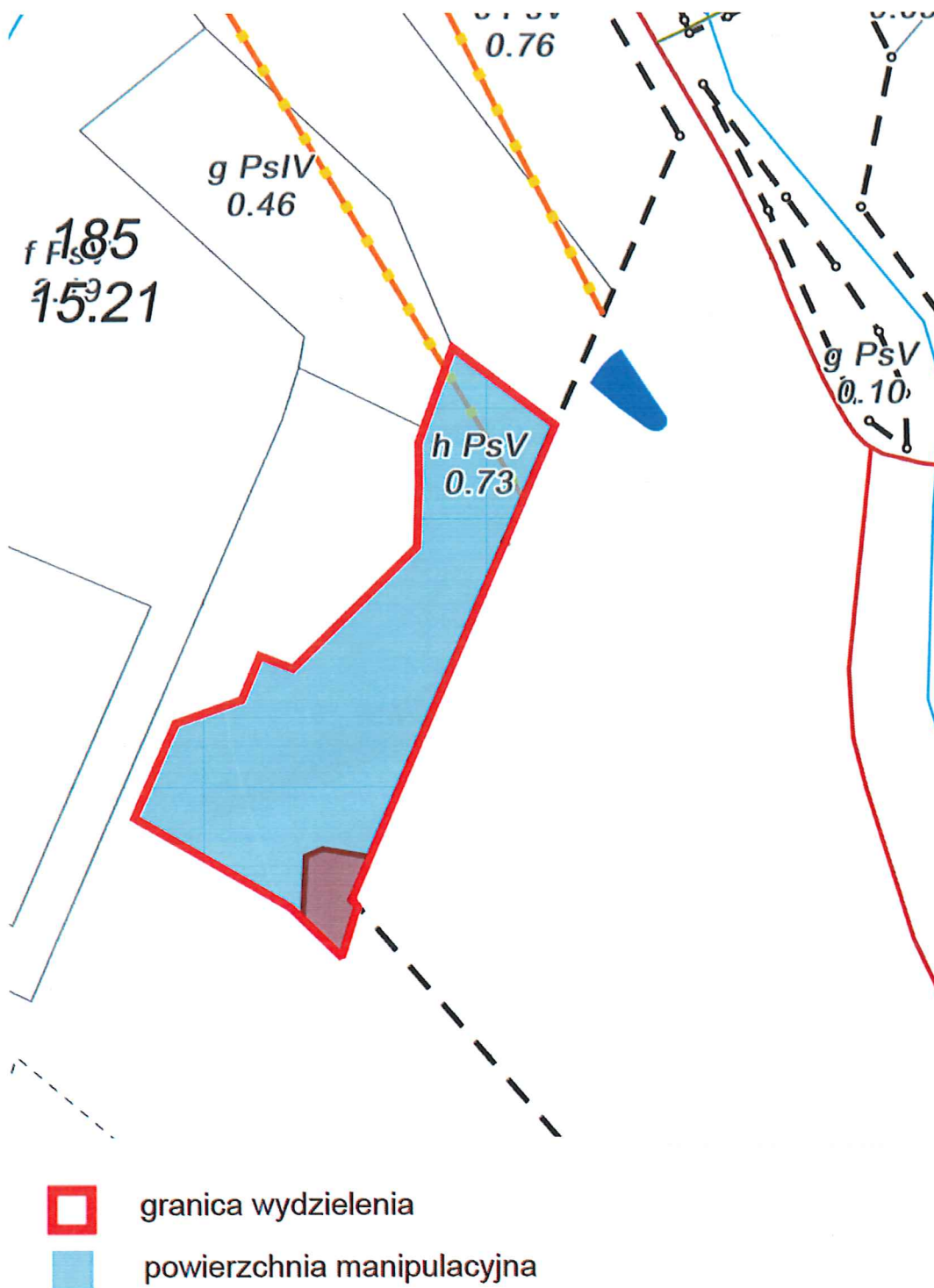
mg

Ch

Adres wydzielenia: 13-23-1-04-185-h-00

Powierzchnia koszenia: 0,59 ha

Obszar Natura 2000 Góry Białskie i Grupa Śnieżnika PLH 020016



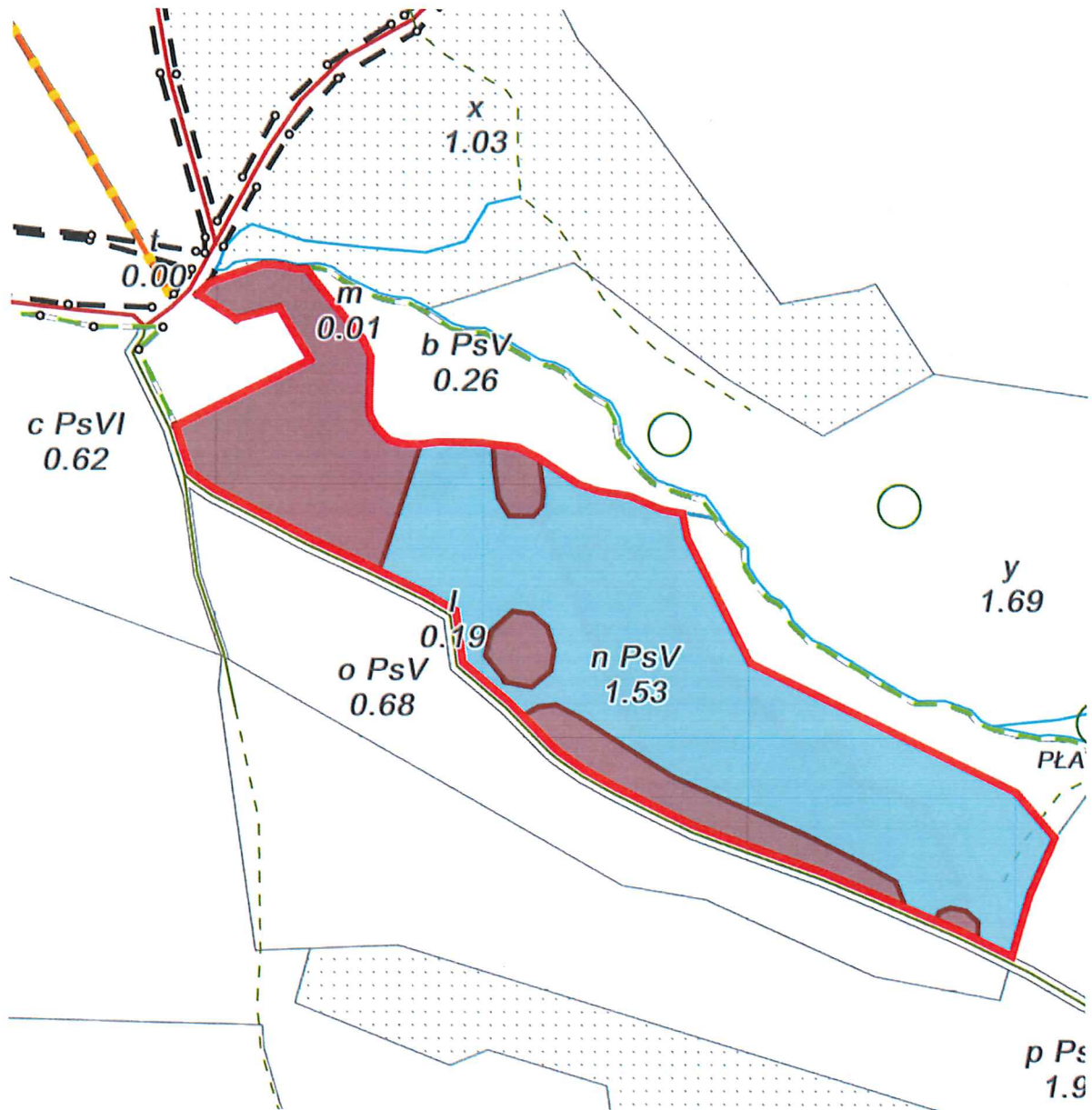
Handwritten signature

Handwritten signature

Adres wydzielenia: 13-23-1-05-238-n-00

Powierzchnia koszenia: 0,85 ha

Obszar Natura 2000 Góry Białskie i Grupa Śnieżnika PLH 020016



granica wydzielenia



powierzchnia manipulacyjna

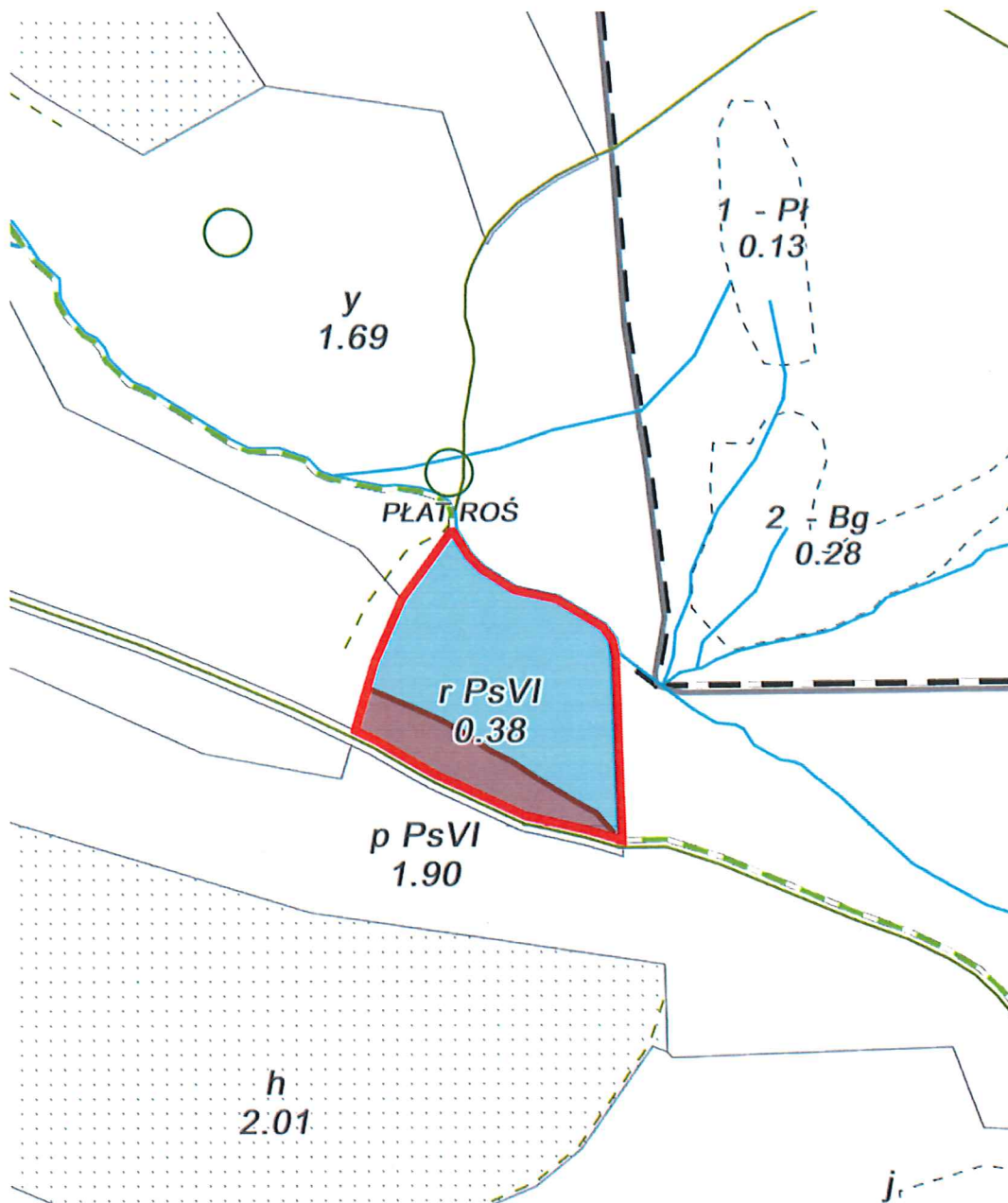
M/S



[Handwritten signature]

Adres wydzielenia: 13-23-1-05-238-r-00

Powierzchnia koszenia: 0,25 ha

Obszar Natura 2000 Góry Bialskie i Grupa Śnieżnika PLH 020016



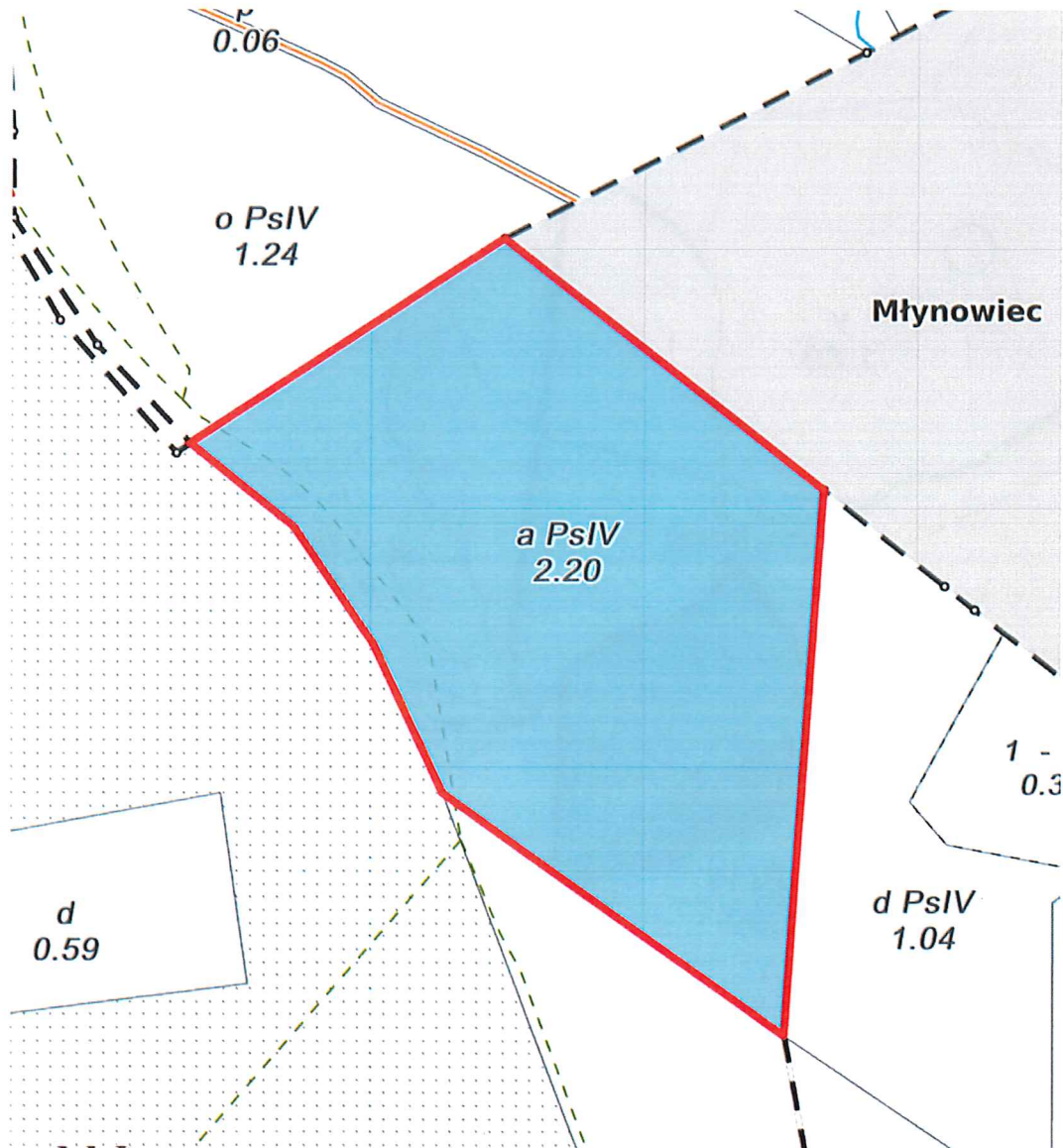
-  granica wydzielenia
-  powierzchnia manipulacyjna





Adres wydzielenia: 13-23-1-05-292-a-00

Powierzchnia koszenia: 1,80 ha

Obszar Natura 2000 Góry Białskie i Grupa Śnieżnika PLH 020016



-  granica wydzielenia
-  powierzchnia manipulacyjna

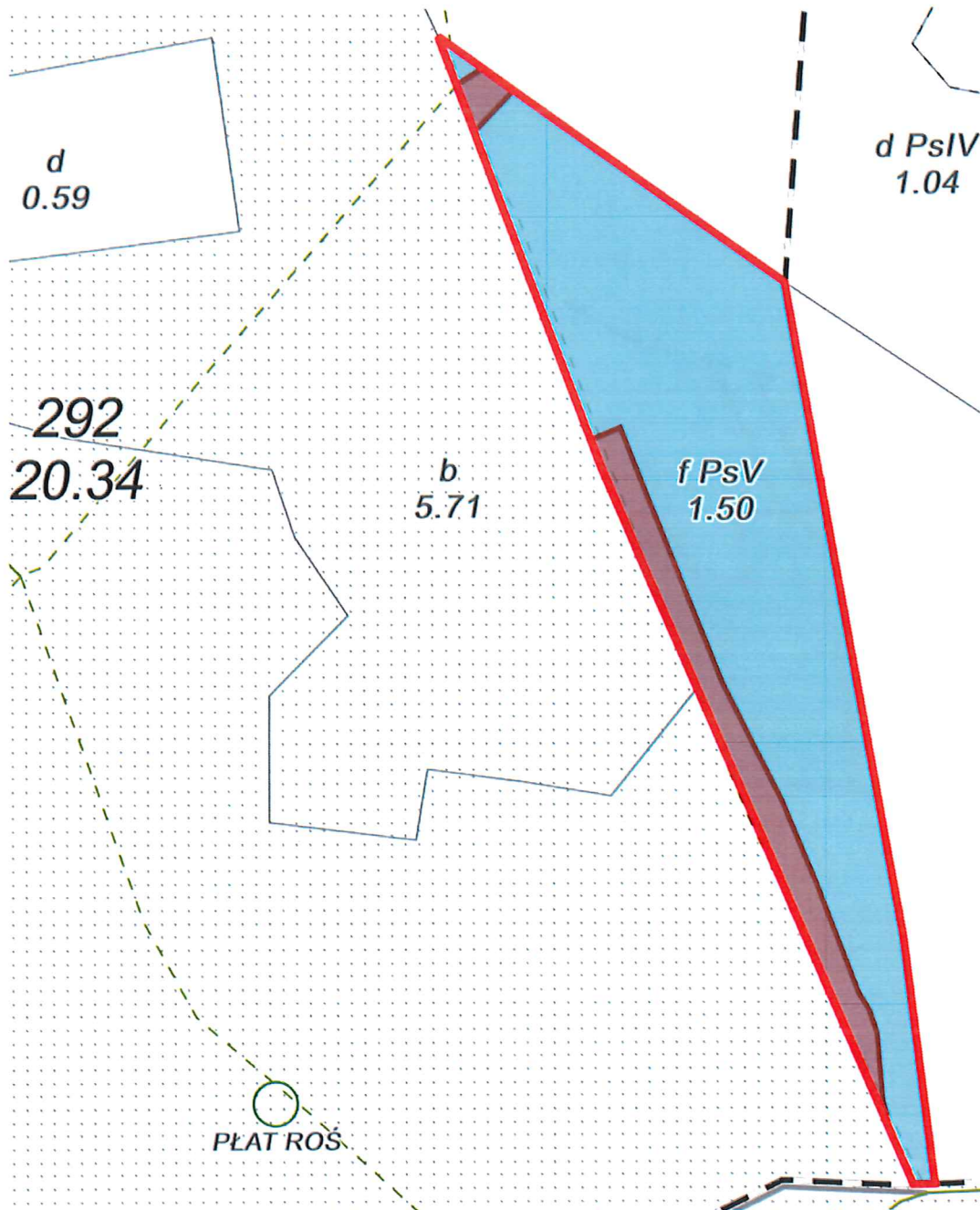
MS



Chy

Adres wydzielenia: 13-23-1-05-292-f-00

Powierzchnia koszenia: 1,13 ha

Obszar Natura 2000 Góry Białskie i Grupa Śnieżnika PLH 020016



-  granica wydzielenia
-  powierzchnia manipulacyjna

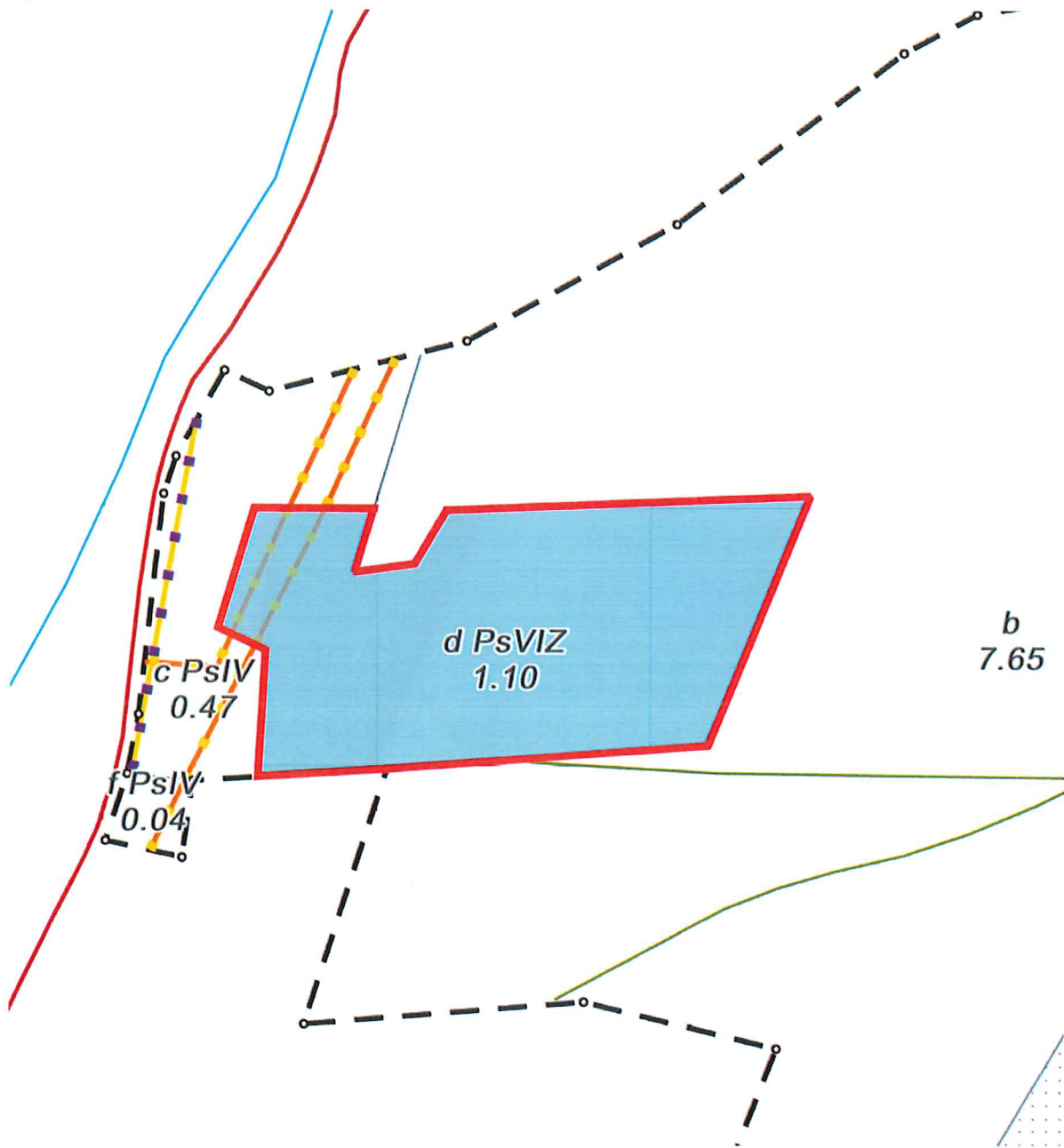
Handwritten signature



Handwritten signature

Adres wydzielenia: 13-23-1-06-163-d-00

Powierzchnia koszenia: 0,93 ha

Obszar Natura 2000 Góry Białskie i Grupa Śnieżnika PLH 020016



-  granica wydzielenia
-  powierzchnia manipulacyjna

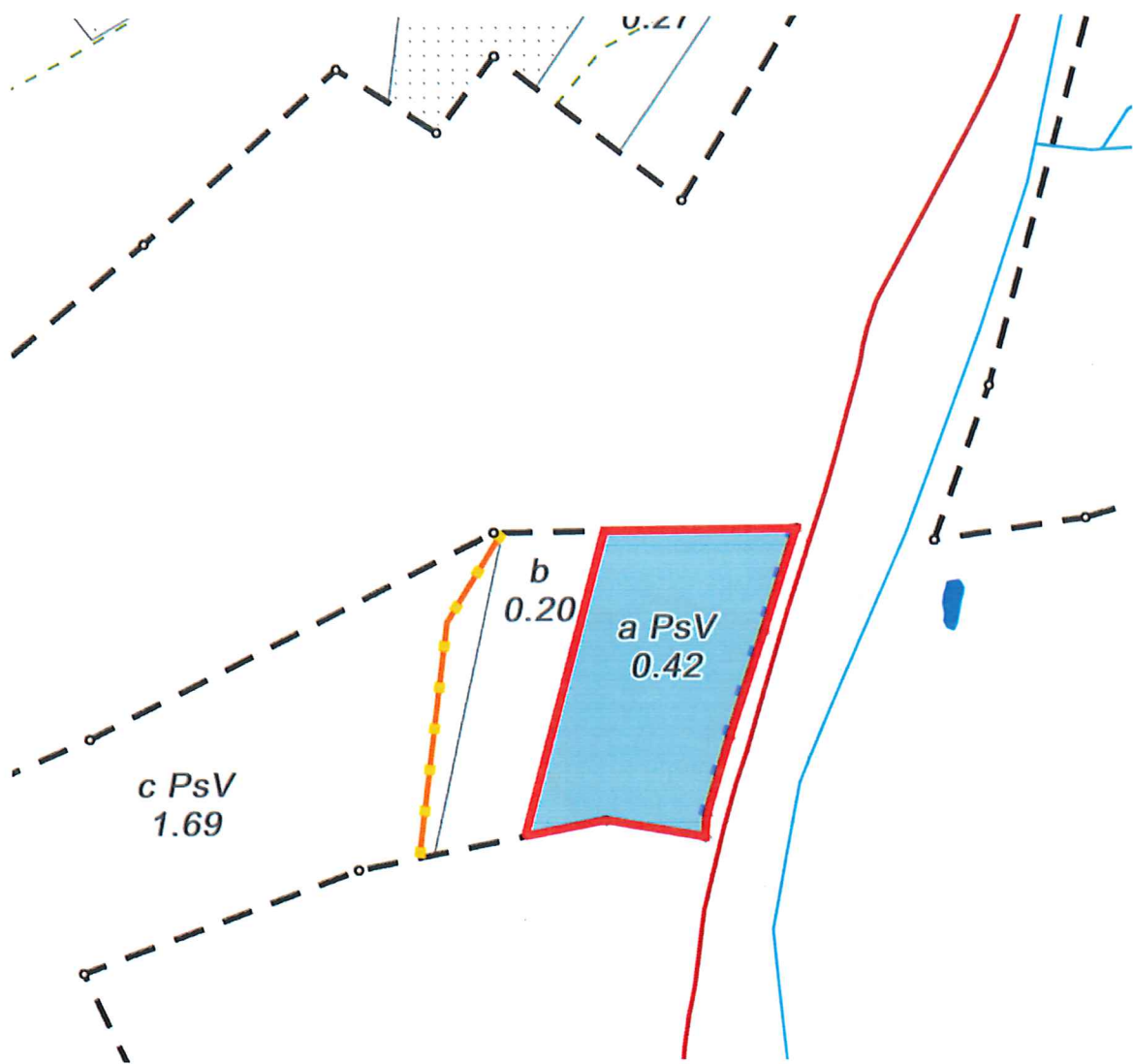
m 8





Adres wydzielenia: 13-23-1-06-181-a-00

Powierzchnia koszenia: 0,35 ha

Obszar Natura 2000 Góry Białskie i Grupa Śnieżnika PLH 020016



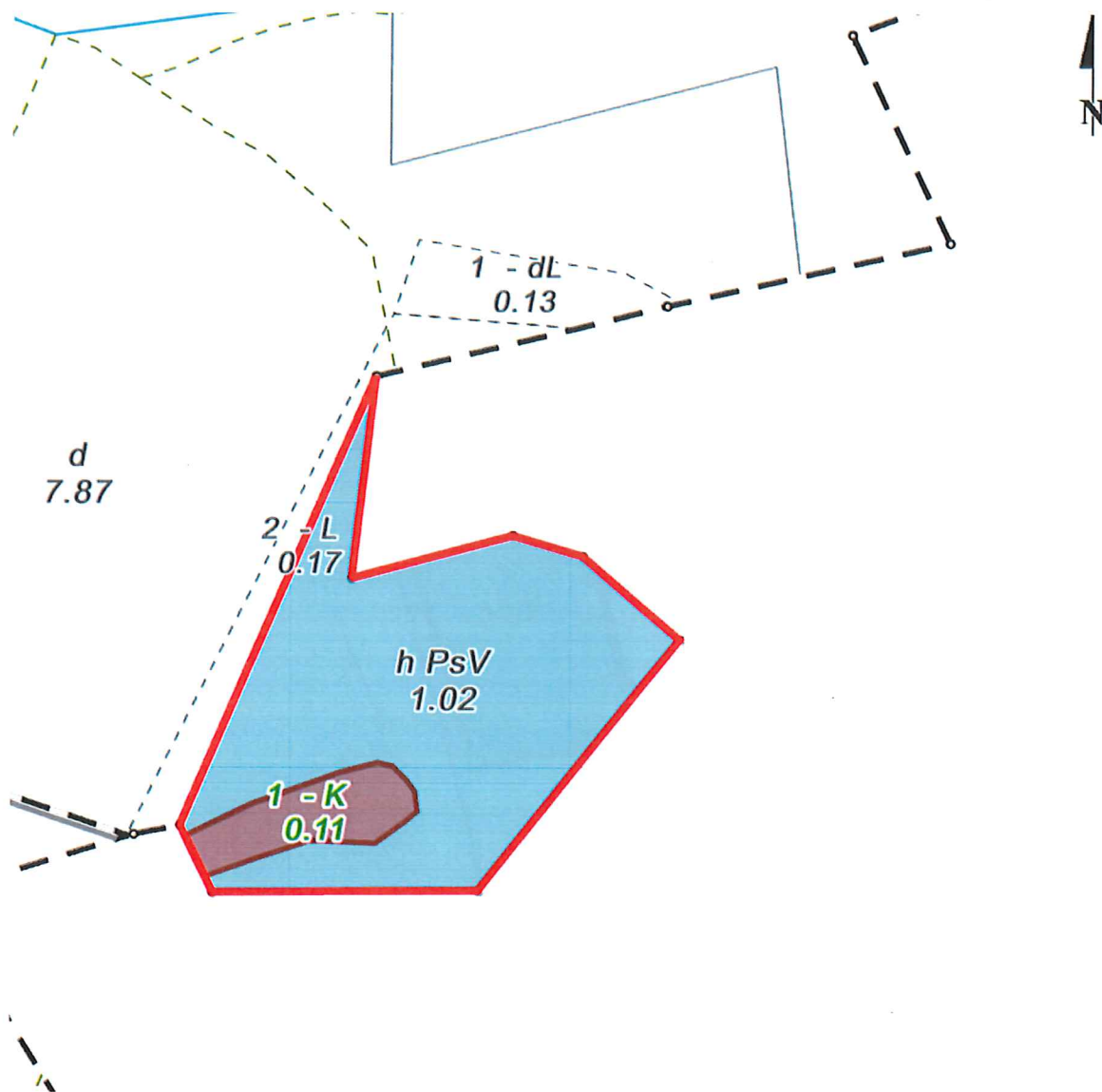
-  granica wydzielenia
-  powierzchnia manipulacyjna





Adres wydzielenia: 13-23-1-06-181-h-00

Powierzchnia koszenia: 0,77 ha

Obszar Natura 2000 Góry Bialskie i Grupa Śnieżnika PLH 020016



-  granica wydzielenia
-  powierzchnia manipulacyjna

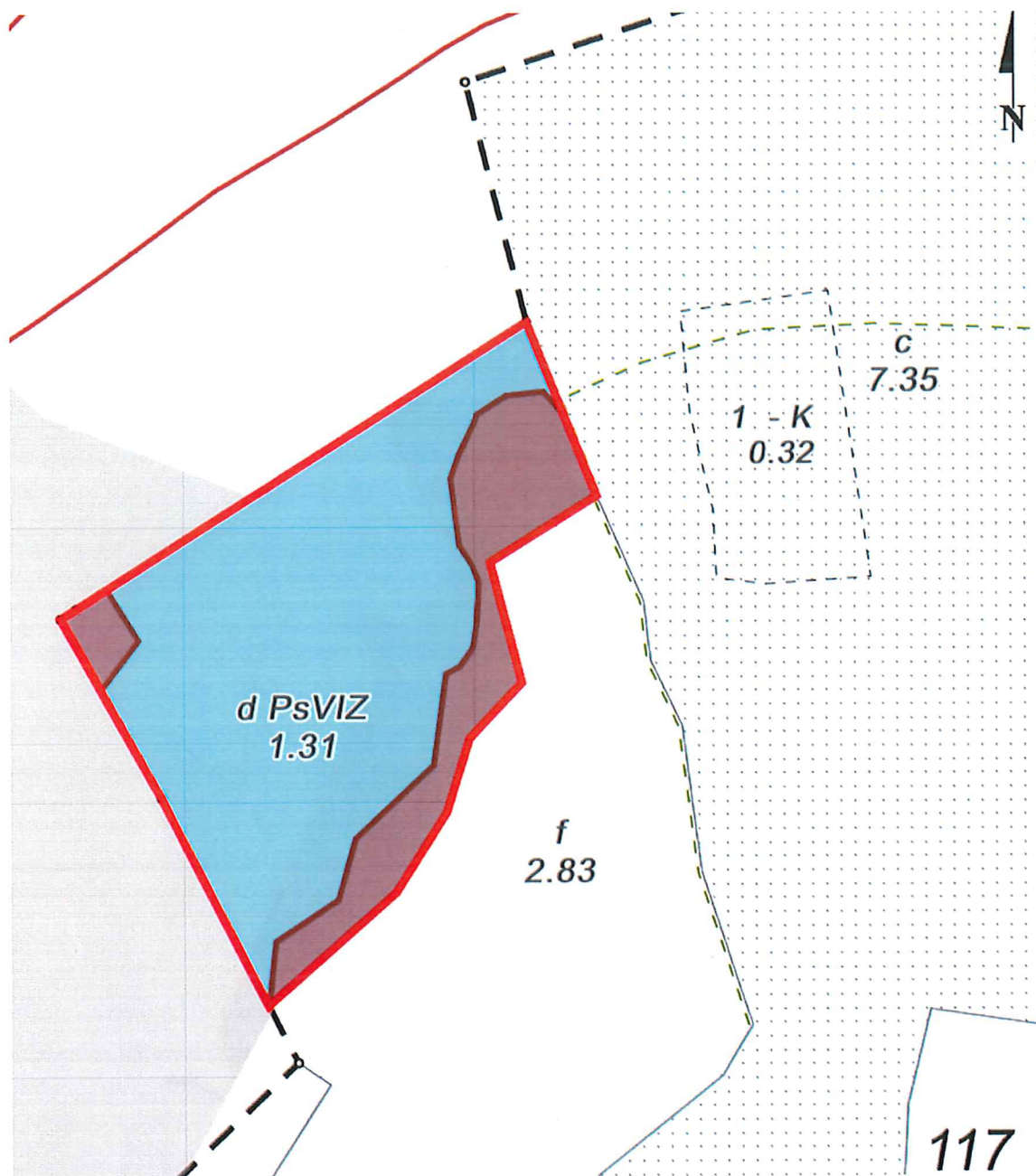
m f



[Signature]

Adres wydzielenia: 13-23-2-11-117-d-00

Powierzchnia koszenia: 0,85 ha

Obszar Natura 2000 Góry Bialskie i Grupa Śnieżnika PLH 020016



-  granica wydzielenia
-  powierzchnia manipulacyjna

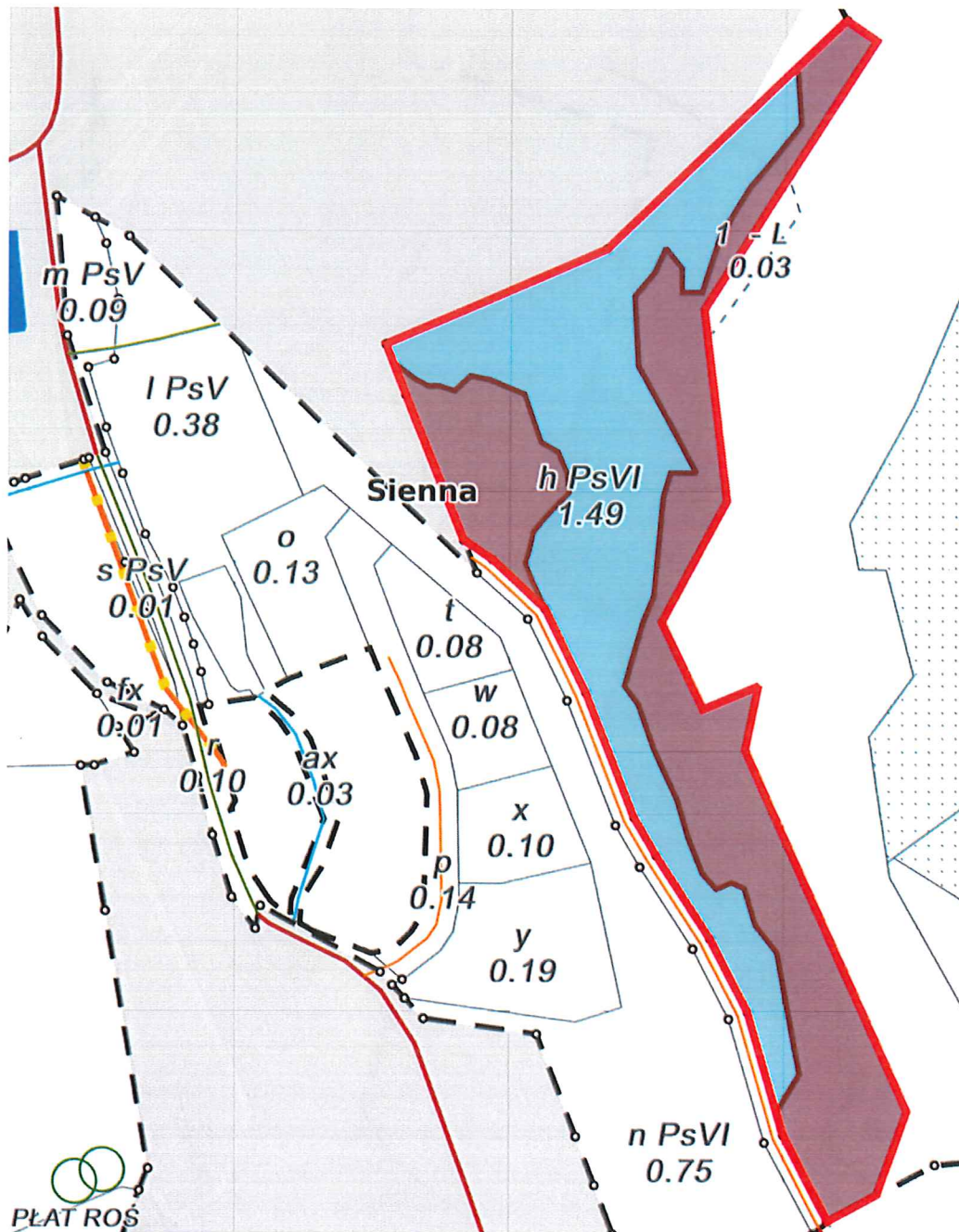
M J



Pol

Adres wydzielenia: 13-23-2-11-117-h-00

Powierzchnia koszenia: 0,57 ha

Obszar Natura 2000 Góry Białskie i Grupa Śnieżnika PLH 020016



-  granica wydzielenia
-  powierzchnia manipulacyjna

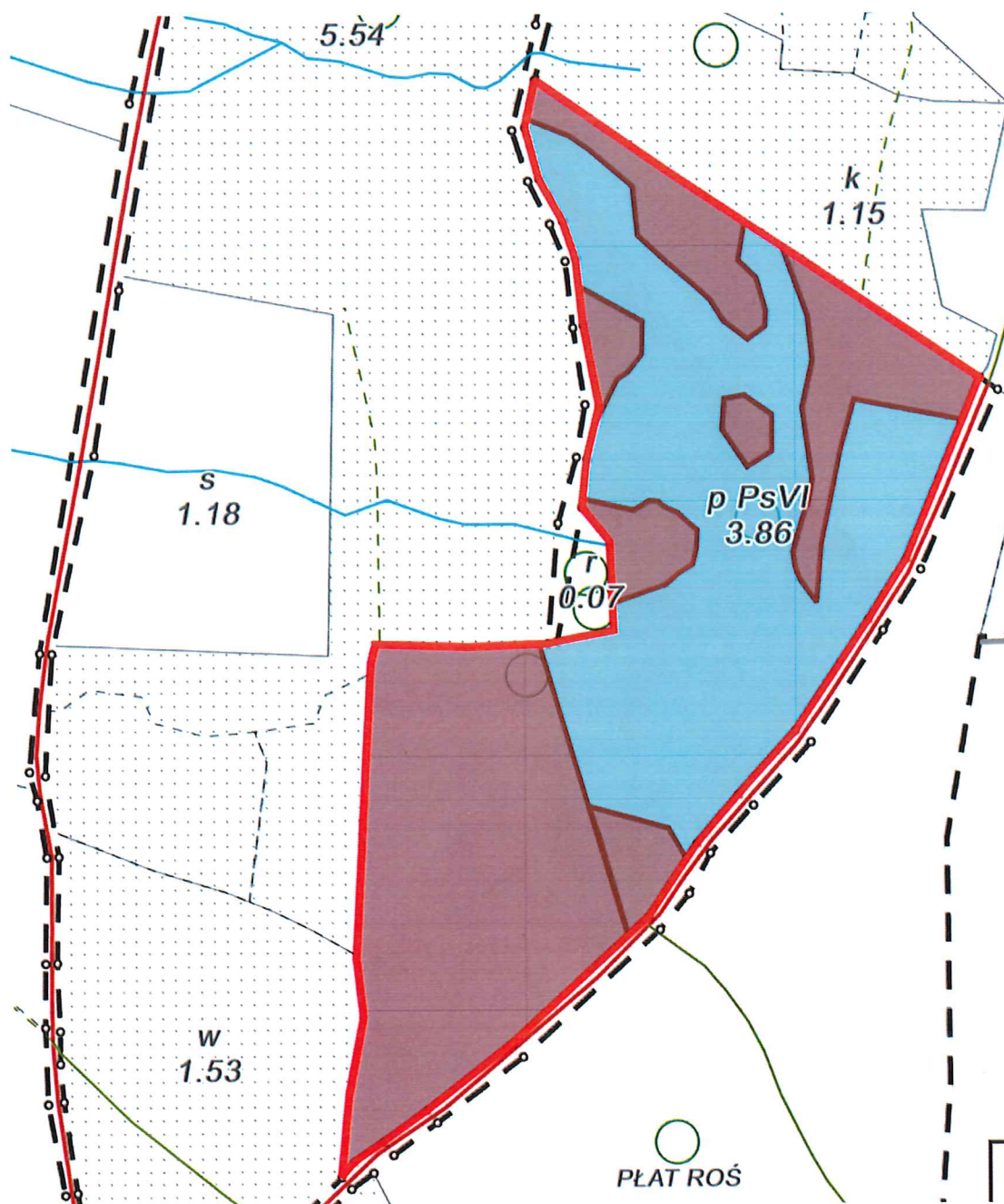
Handwritten signature



Handwritten signature

Adres wydzielenia: 13-23-1-17-234-p-00

Powierzchnia koszenia: 1,32 ha

Obszar Natura 2000 Góry Bialskie i Grupa Śnieżnika PLH 020016



-  granica wydzielenia
-  powierzchnia manipulacyjna

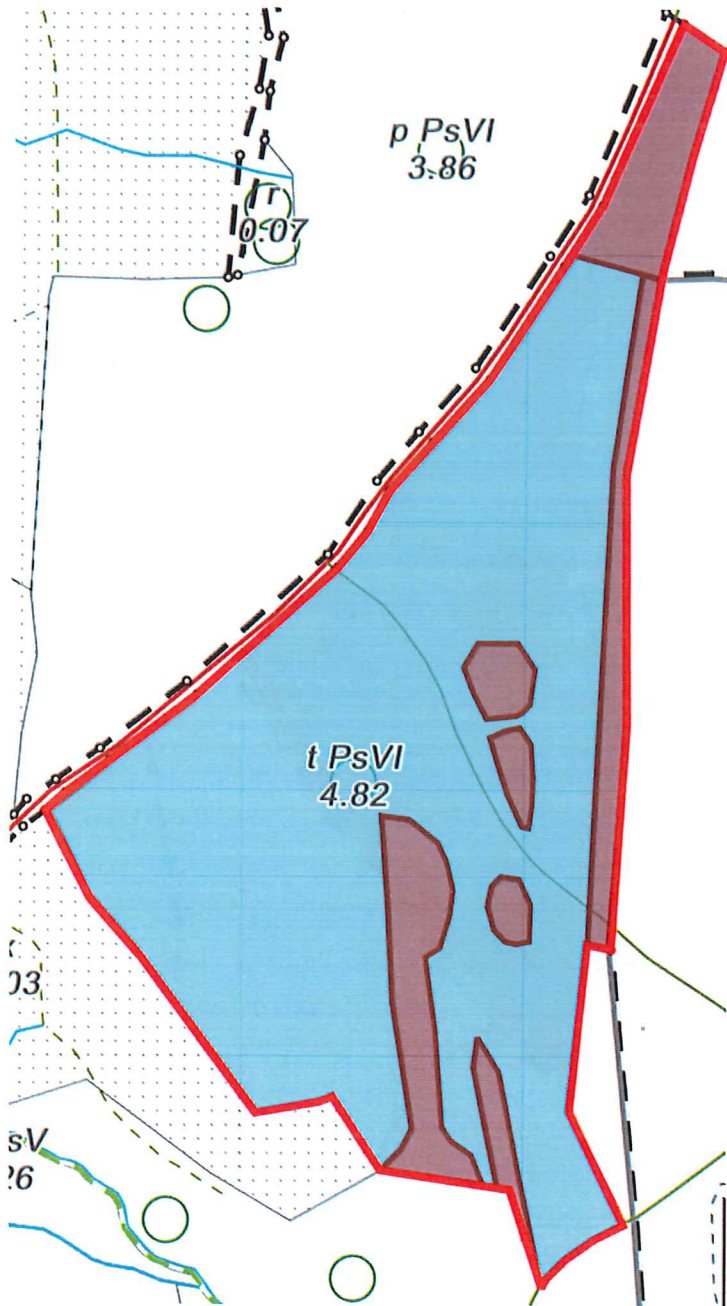
M. J.



PLH

Adres wydzielenia: 13-23-1-17-234-t-00

Powierzchnia koszenia: 3,38 ha

Obszar Natura 2000 Góry Białskie i Grupa Śnieżnika PLH 020016



-  granica wydzielenia
-  powierzchnia manipulacyjna

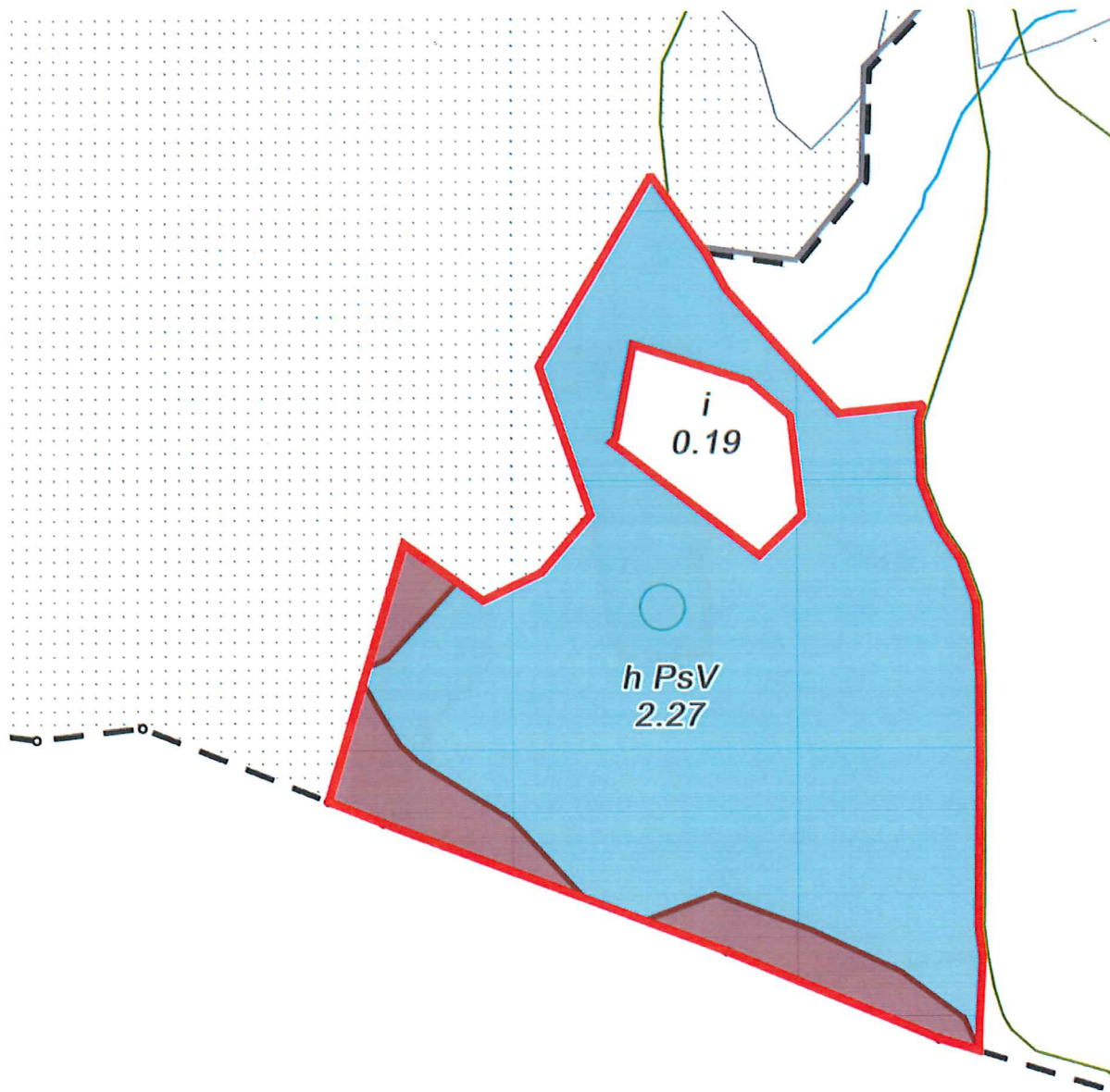
Handwritten signature



Handwritten signature

Adres wydzielenia: 13-23-2-10-61-h-00

Powierzchnia koszenia: 1,70 ha

Obszar Natura 2000 Pasma Krowiarki PLH 020019



-  granica wydzielenia
-  powierzchnia manipulacyjna

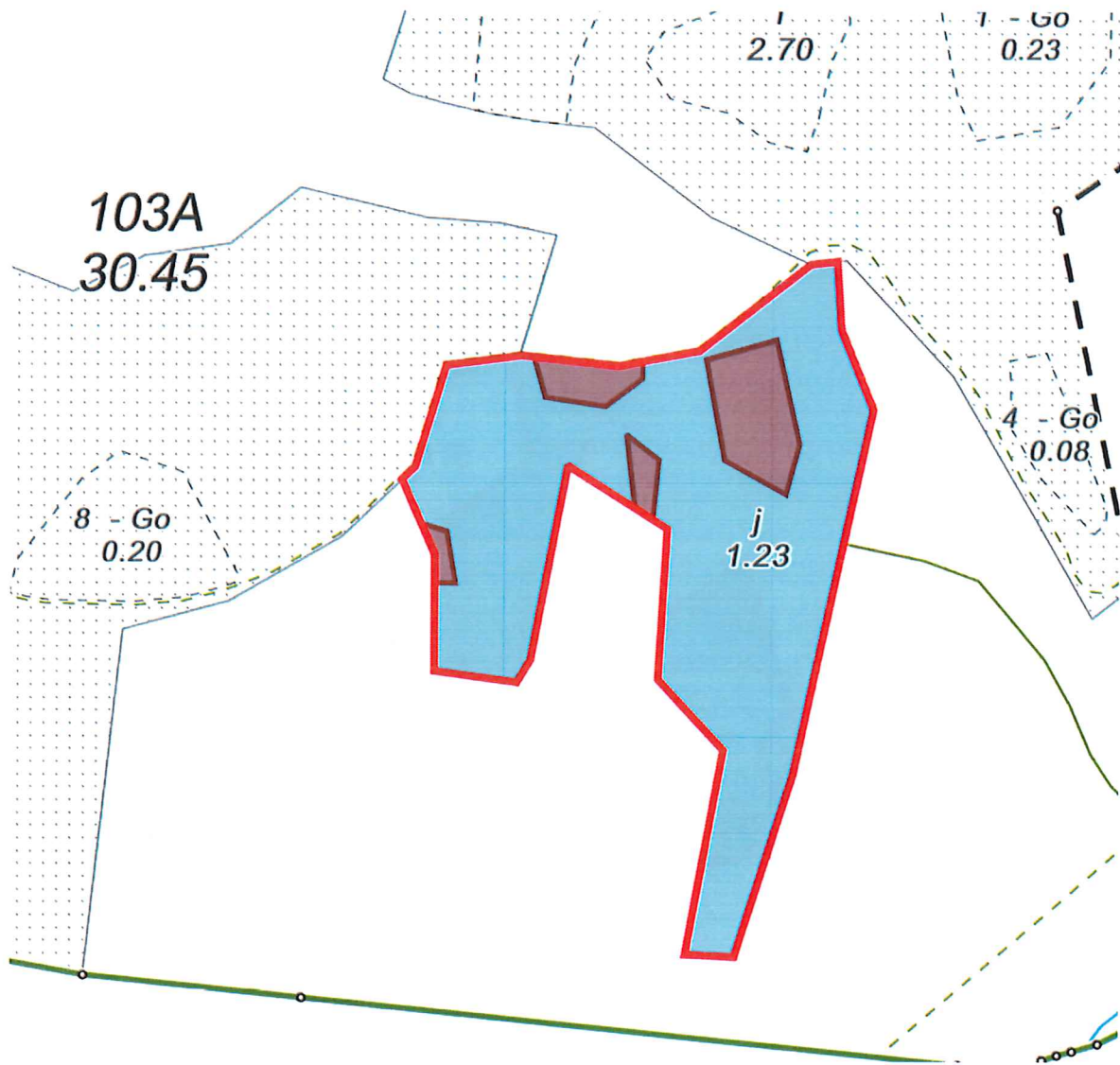
Mg



[Handwritten signature]

Adres wydzielenia: 13-23-2-10-103A-j-00

Powierzchnia koszenia: 0,93 ha

Obszar Natura 2000 Pasma Krowiarki PLH 020019



-  granica wydzielenia
-  powierzchnia manipulacyjna

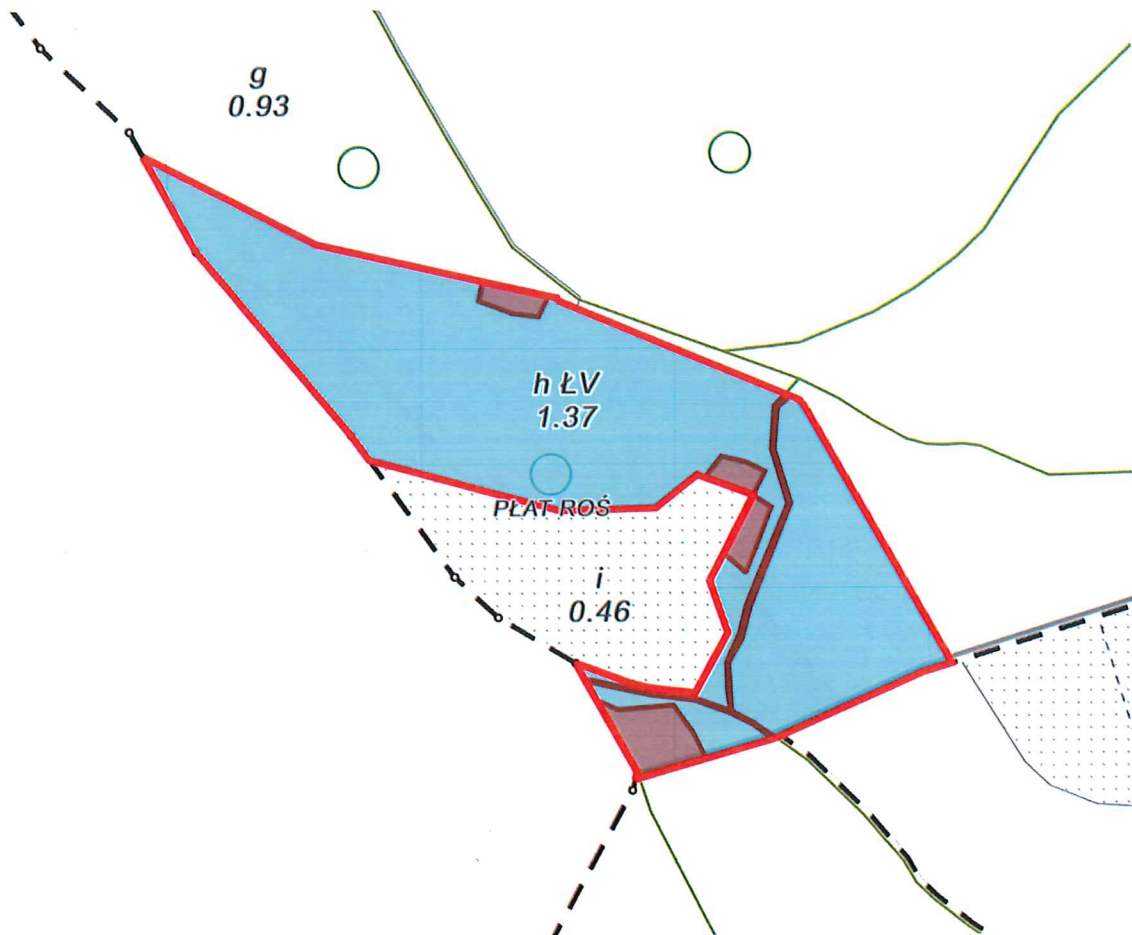
MJ



Ch

Adres wydzielenia: 13-23-2-10-104-h-00

Powierzchnia koszenia: 1,06 ha

Obszar Natura 2000 Pasma Krowiarki PLH 020019



-  granica wydzielenia
-  powierzchnia manipulacyjna

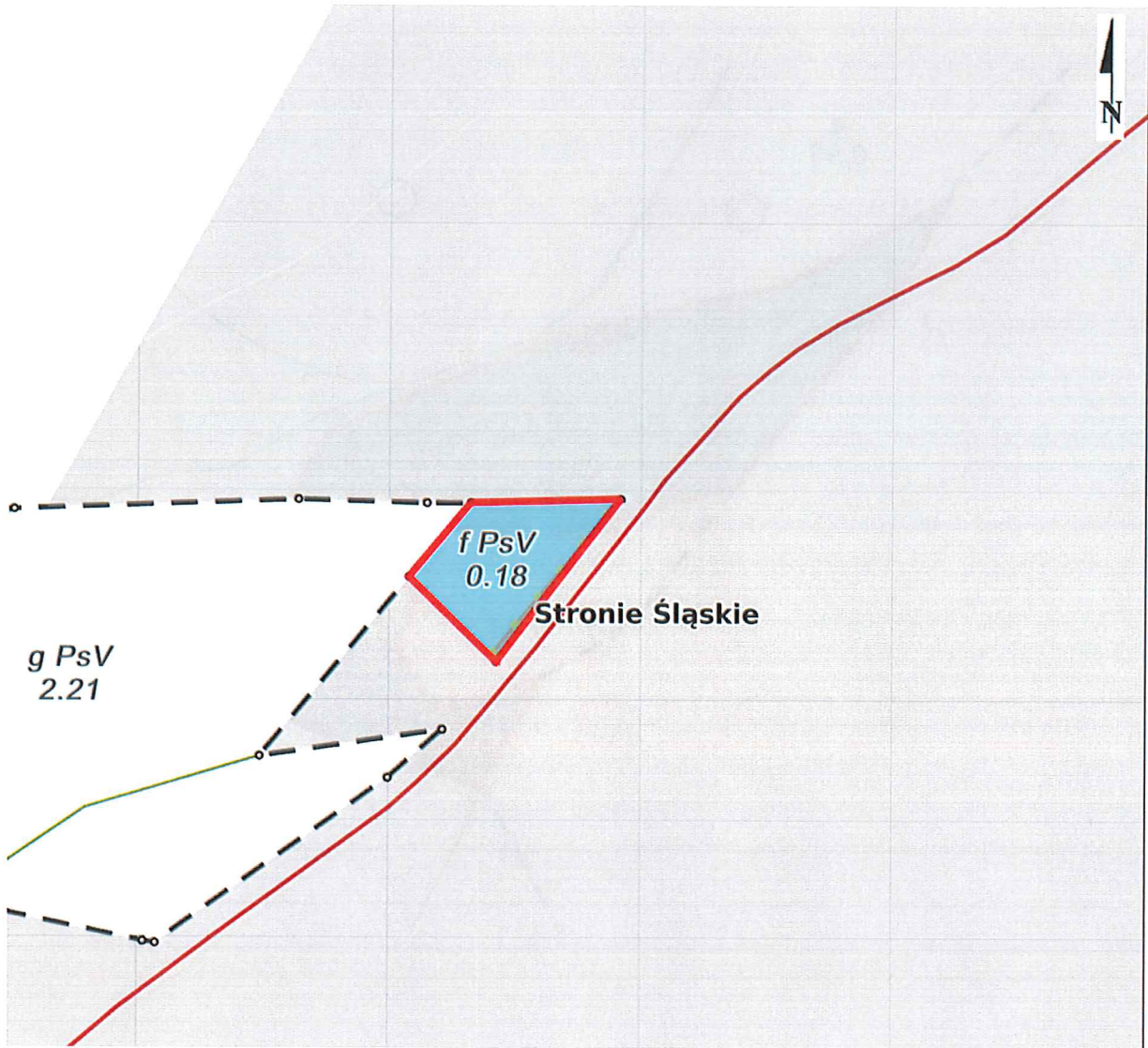
Handwritten signature



Handwritten signature

Adres wydzielenia: 13-23-2-11-106-f-00

Powierzchnia koszenia: 0,15 ha

Obszar Natura 2000 Pasma Krowiarki PLH 020019



-  granica wydzielenia
-  powierzchnia manipulacyjna

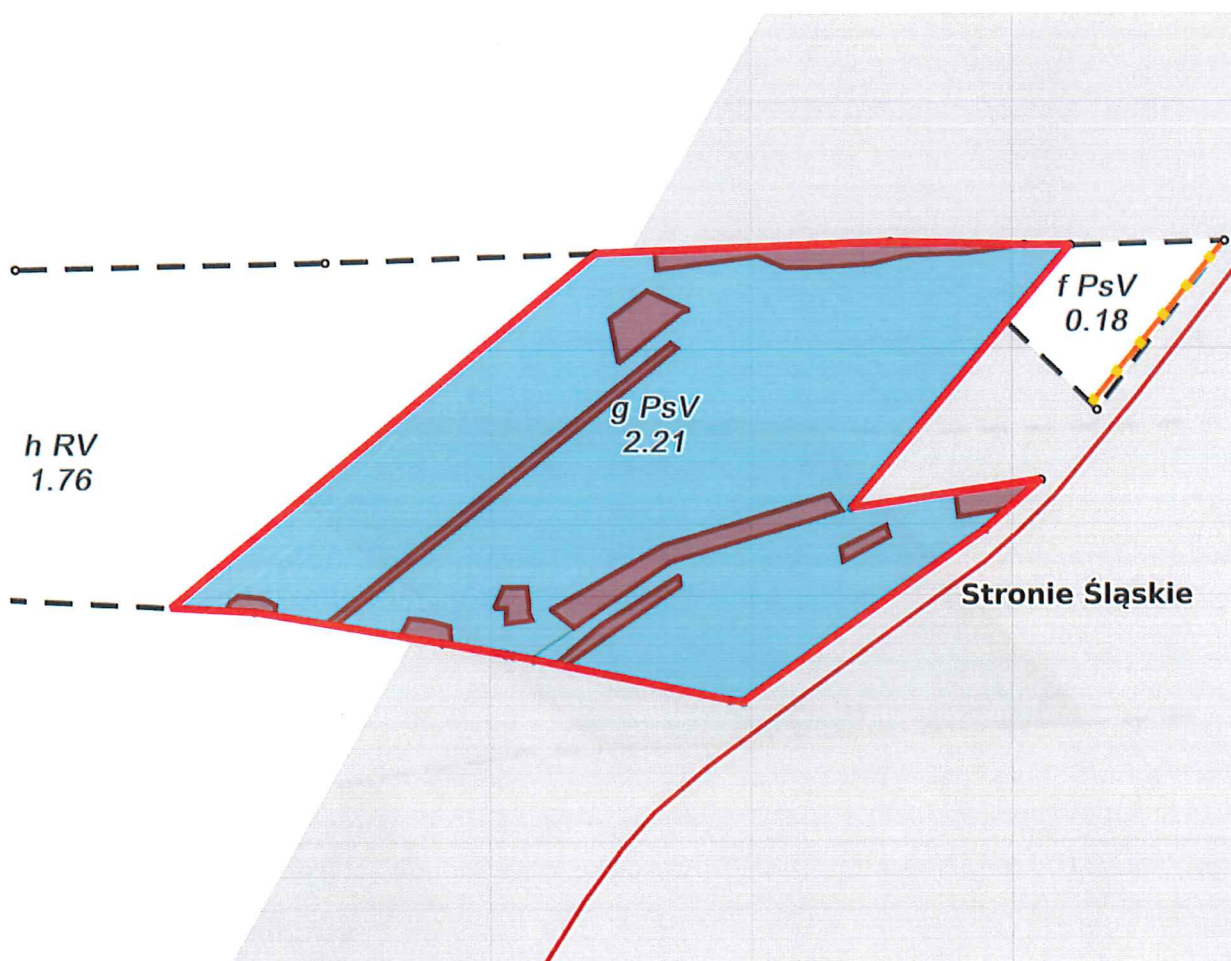
Handwritten signature



Handwritten signature

Adres wydzielenia: 13-23-2-11-106-g-00

Powierzchnia koszenia: 1,61 ha

Obszar Natura 2000 Pasma Krowiarki PLH 020019



-  granica wydzielenia
-  powierzchnia manipulacyjna

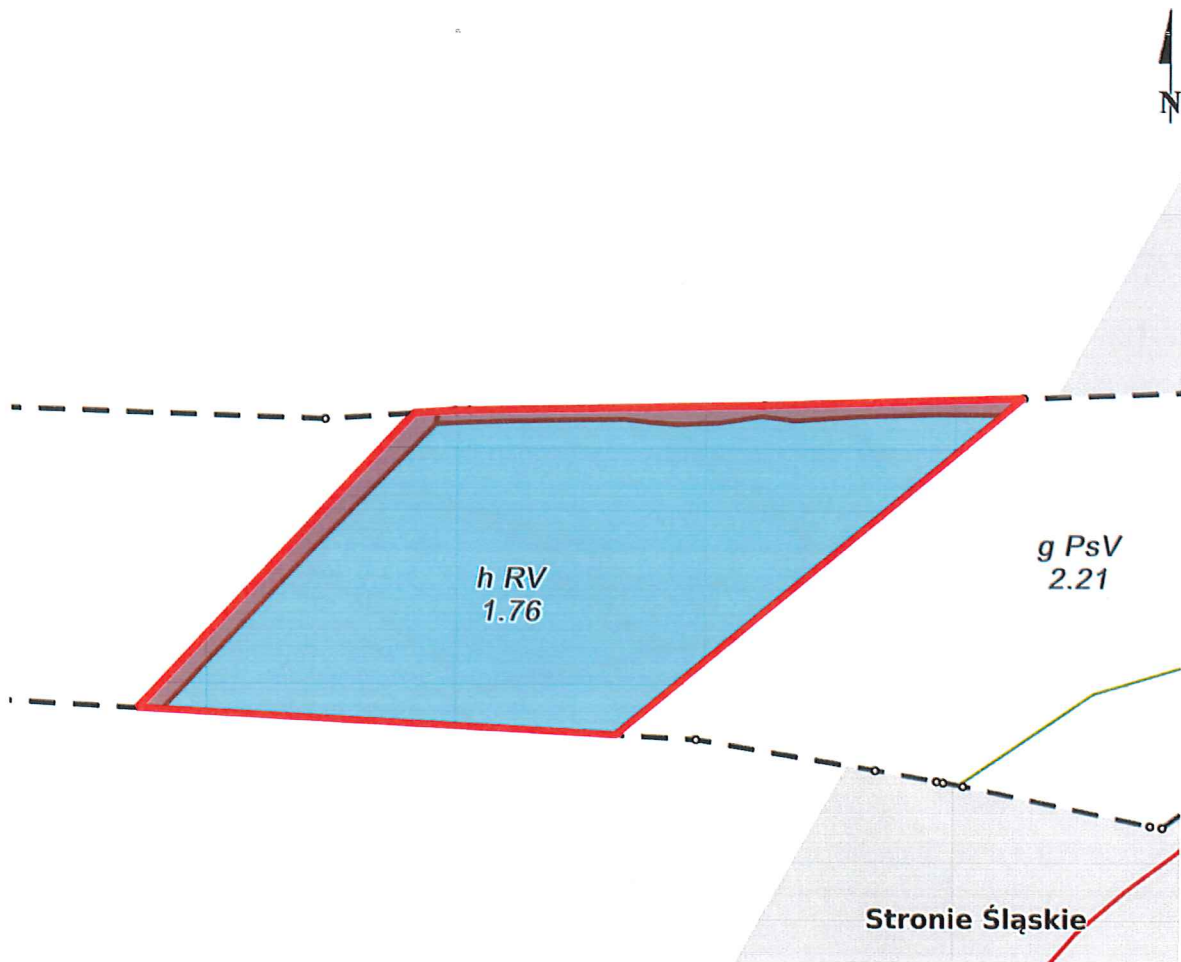
Handwritten signature



Handwritten signature

Adres wydzielenia: 13-23-2-11-106-h-00

Powierzchnia koszenia: 1,36 ha

Obszar Natura 2000 Pasma Krowiarki PLH 020019



-  granica wydzielenia
-  powierzchnia manipulacyjna

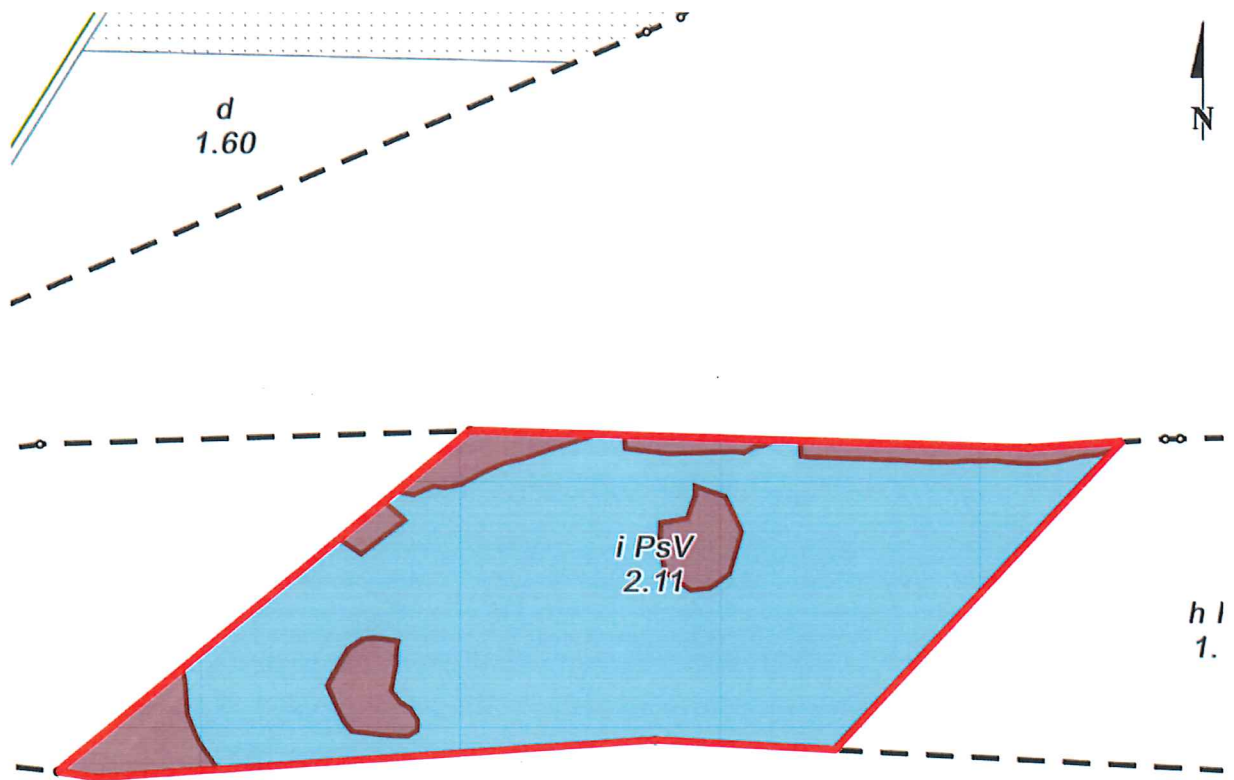
7/8



Am

Adres wydzielenia: 13-23-2-11-106-i-00

Powierzchnia koszenia: 1,48 ha

Obszar Natura 2000 Pasma Krowiarki PLH 020019



-  granica wydzielenia
-  powierzchnia manipulacyjna

M
Dr