

ZARZĄDZENIE NR 18 /2011
REGIONALNEGO DYREKTORA OCHRONY ŚRODOWISKA
W BYDGOSZCZY

z dnia 20 października 2011 r.

w sprawie wyznaczenia szlaku turystycznego kajakowego na obszarze rezerwatu przyrody
„Rzeka Drwęca”.

Na podstawie art. 15 ust. 1 pkt 15 i ust. 5 ustawy z dnia 16 kwietnia 2004 roku o ochronie przyrody (Dz. U. z 2009 r. Nr 151, poz. 1220; Dz. U. Nr 157, poz. 1241; M. P. Nr 69, poz. 894, Dz. U. z 2009 r. Nr 215, poz. 1664, Dz. U. z 2010 r. Nr 76, poz. 489, Dz. U. Nr 119, poz. 804, M. P. Nr 76, poz. 954, Dz. U. z 2011 r. Nr 34, poz. 170), zarządza się, co następuje:

§1. Wyznacza się szlak turystyczny kajakowy na obszarze rezerwatu przyrody „Rzeka Drwęca” od ujścia rzeki Drwęcy do Wisły w mieście Toruń do miejscowości Golub-Dobrzyń. Trasę szlaku wyznacza się zgodnie z załącznikiem nr 1 do niniejszego zarządzenia.

§2. Szlak udostępnia się w okresie od 1 maja do 30 września każdego roku.

§3. Oznaczenie szlaku turystycznego kajakowego powierza się właściwym miejscowo gminom w porozumieniu z właścicielami nieruchomości, po uzgodnieniu z Regionalnym Dyrektorem Ochrony Środowiska w Bydgoszczy.

§4.1. Wyznacza się miejsca postojowe w miejscowościach:

- 1) Lubicz Dolny, gm. Lubicz, działka nr ewid. 412/1,
 - 2) Młyniec Pierwszy, gm. Lubicz, działka nr ewid. 202/4,
 - 3) Elgiszewo, gm. Ciechocin, działki nr ewid. 79/1 oraz 279/1,
- zgodnie z załącznikami nr 1 i nr 2 do zarządzenia.




§4.2. Na wyznaczonych miejscach postojowych dopuszcza się wykonanie nieoświetlonych pomostów pływających, nieosadzonych w dnie rzeki, o charakterze sezonowym od 1 maja do 30 września.

§5. Zarządzenie wchodzi w życie z dniem podpisania.

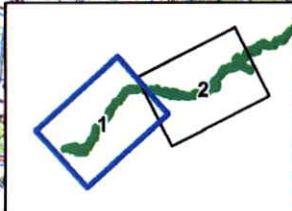
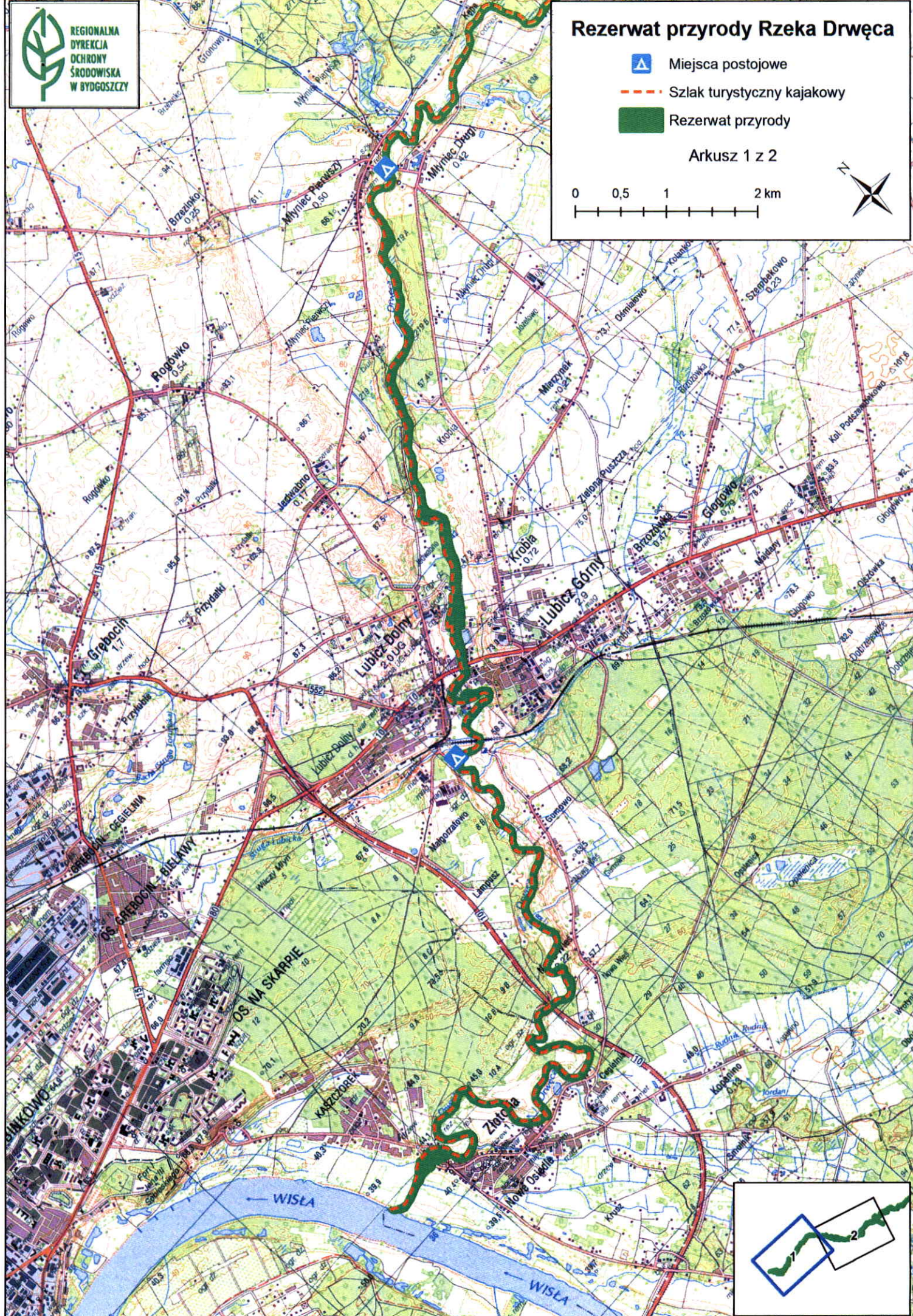
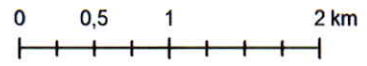
Z up. Regionalnego Dyrektora
Ochrony Środowiska w Bydgoszczy
Marek Machnikowski
Regionalny Konserwator Przyrody
w Bydgoszczy

Załącznik nr 1
do zarządzenia nr /2011
Regionalnego Dyrektora
Ochrony Środowiska
w Bydgoszczy
z dnia października 2011 r.




Rezerwat przyrody Rzeka Drwęca

-  Miejsca postojowe
-  Szlak turystyczny kajakowy
-  Rezerwat przyrody

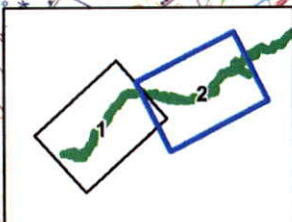
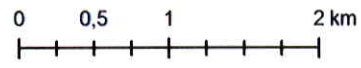
Arkusz 1 z 2



Rezerwat przyrody Rzeka Drwęca

-  Miejsca postojowe
-  Szlak turystyczny kajakiowy
-  Rezerwat przyrody

Arkusze 2 z 2



Załącznik nr 2
do zarządzenia nr /2011
Regionalnego Dyrektora
Ochrony Środowiska
w Bydgoszczy
z dnia października 2011 r.

Miejsca postojowe.

Miejscowość	Nr działki ewidencyjnej
Lubicz Dolny, gm. Lubicz	412/1
Młyniec Pierwszy, gm. Lubicz	202/4
Elgiszewo, gm. Ciechocin	79/1 oraz 279/1

UZASADNIENIE

Pismem z dnia 22 czerwca 2011 r., znak WPN.6204.4.2011.MO.1 Regionalny Dyrektor Ochrony Środowiska w Bydgoszczy zwrócił się do Prezydenta Miasta Torunia oraz Wójtów Gmin: Lubicz, Ciechocin i Golub-Dobrzyń z prośbą o przedstawienie opinii na temat wyznaczenia szlaku kajakowego na rzece Drwęcy oraz wskazania propozycji miejsc postojowych w ramach ww. szlaku.

Teren gmin Lubicz, Ciechocin i Golub-Dobrzyń oraz Gminy Miejskiej Toruń nie zostały objęte zarządzeniem nr 11/2011 Regionalnego Dyrektora Ochrony Środowiska w Bydgoszczy z dnia 15 czerwca 2011 r. w sprawie wyznaczenia szlaku turystycznego kajakowego na obszarze rezerwatu przyrody „Rzeka Drwęca”. W związku z powyższym, mając na uwadze konieczność wyznaczenia szlaku turystycznego w całym biegu rzeki Drwęcy, jako uzupełnienie istniejącego szlaku, podjęto przedmiotowe konsultacje z właściwymi miejscowo gminami.

Pismem z dnia 8 lipca 2011 r., znak: MPU-IT-122/11 Zastępca Prezydenta Miasta Torunia wyraził potrzebę wyznaczenia i utrzymania szlaku kajakowego po rzece Drwęcy, jednocześnie nie wskazując dokładnej lokalizacji proponowanych miejsc postojowych (z dokładnością do działek ewidencyjnych), w związku z czym nie ma możliwości precyzyjnego określenia miejsc postojowych i ich uwzględnienia w niniejszym zarządzeniu.

Pismem z dnia 11 lipca 2011 r., znak: ROŚ.6121.3.2011.DS, uzupełnionym pismem z dnia 5 sierpnia 2011 r. Wójt Gminy Lubicz zgłosił propozycje miejsc postojowych oraz przedstawił zgody właścicieli działek na ich wykorzystanie. Pismem z dnia 20 lipca 2011 r., znak: OŚ.030.6.2011 Wójt Gminy Ciechocin zgłosił propozycje miejsc postojowych na działkach ewidencyjnych, będących własnością i znajdujących się w posiadaniu Gminy Ciechocin.

Celem wyznaczenia szlaku jest skanalizowanie ruchu turystycznego, w szczególności możliwości realizacji spływów kajakowych zorganizowanych i indywidualnych.

Ponadto planowane jest zagospodarowanie miejsc postojowych w niezbędną infrastrukturę: pojemniki na odpady, zadaszone ławy i stoły oraz przenośne sanitariaty, a także wyznaczone miejsca biwakowo-noclegowe. W ww. miejscach planowane jest ustawienie tablic informacyjno-edukacyjnych, których treść (z uwagi na charakter przyrodniczy obszaru i jego znaczenie dla zachowania cennych gatunków i siedlisk) na podstawie niniejszego zarządzenia będzie uzgadniania z Regionalnym Dyrektorem Ochrony Środowiska w Bydgoszczy.

Wyznaczenie szlaku turystycznego na obszarze rezerwatu przyrody, na podstawie art. 15 ust. 1 ustawy z dnia 16 kwietnia 2004 r. o ochronie przyrody (Dz. U. z 2009 r. Nr 151, poz. 1220, z późn. zm.), należy do kompetencji regionalnego dyrektora ochrony środowiska.

Z uwagi na termin migracji ryb dwuśrodowiskowych, będących celem ochrony rezerwatu przyrody „Rzeka Drwęca” oraz obszaru mającego znaczenie dla Wspólnoty PLH280001 Dolina Drwęcy określono termin udostępnienia szlaku od 1 maja do 30 września. Z uwagi na obecny stan poznania fauny obszaru należy przyjąć, że migracje gatunków będących celem ochrony rezerwatu przyrody „Rzeka Drwęca” odbywają się na całej długości rzeki. Na podstawie posiadanej dokumentacji nie ma możliwości wskazania odcinków kluczowych dla migracji bądź ewentualnie nieobjętych migracją. Jednocześnie, zgodnie z posiadaną dokumentacją praktycznie wszystkie odcinki rzeki Drwęcy zasiedlane są przez, np. łososia bałtyckiego czy troć wędrowną. W związku z powyższym konieczne jest czasowe ograniczenie użytkowania szlaku turystycznego w okresie migracji cennych gatunków, w szczególności będących celem i przedmiotem ochrony rezerwatu „Rzeka Drwęca” oraz obszaru Natura 2000 PLH280001 Dolina Drwęcy.

Celem wykluczenia ewentualnego negatywnego oddziaływania na organizmy wodne (w tym ryby i minogi) w ich okresie rozrodczym oraz migracji wskazano miejsca postojowe, poza którymi wyklucza się możliwość przybijania do brzegu i opuszczania kajaków.

Niniejsze zarządzenie nie wprowadza używania łodzi motorowych i innego sprzętu motorowego, a także nie reguluje zasad i możliwości usuwania rumoszu drzewnego, zalegającego w korycie rzeki.

Wyznaczenie oraz funkcjonowanie przedmiotowego szlaku turystycznego na wskazanych niniejszym zarządzeniem warunkach nie spowoduje znacząco negatywnego oddziaływania na cele i przedmioty ochrony rezerwatu przyrody „Rzeka Drwęca”, a także obszaru mającego znaczenie dla Wspólnoty PLH280001 Dolina Drwęcy, w tym znacząco negatywnego oddziaływania w rozumieniu art. 33 ustawy z dnia 16 kwietnia 2004 r. o ochronie przyrody (Dz. U. z 2009 r. Nr 151, poz. 1220 z późn. zm.).

Z up. Regionalnego Dyrektora
Ochrony Środowiska w Bydgoszczy
Marek Machnikowski
Regionalny Konserwator Przyrody
w Bydgoszczy

Specjalista
Młot
Miłosz Owieśny
18.10.2011