

Zarządzenie nr 27
Nadleśniczego Nadleśnictwa Świętoszów
z dnia 15.06.2020

**w sprawie udostępnienia dróg leśnych na terenie Nadleśnictwa Świętoszów dla
ruchu pojazdami silnikowymi, zaprzęgowymi i motorowerami**
(znak sprawy: SA.771.7.2020.S)

Na podstawie § 22 pkt. 3 Statutu Państwowego Gospodarstwa Leśnego Lasy Państwowe stanowiącego załącznik do Zarządzenia nr 50 MOŚZNiL z dnia 18 maja 1994 r., art. 35 ust.1 ustawy z dnia 28 września 1991 roku o lasach (Dz.U. z 2020 r. poz. 2129), oraz § 6 ust. 1 Zarządzenia Nr 54 Dyrektora Generalnego Lasów Państwowych z dnia 8 października 2019 r. w sprawie wprowadzenia wytycznych dotyczących korzystania z dróg leśnych, a także ich oznakowania i udostępniania dla ruchu pojazdami silnikowymi, zaprzęgowymi i motorowerami,

zarządzam, co następuje:

§ 1

1. Z dniem 01.07.2020 udostępniam do ruchu publicznego drogi leśne, których wykaz stanowi załącznik nr 1 do niniejszego zarządzenia.
2. Z dniem 01.07.2020 zezwalam na postój pojazdów w miejscach, których wykaz stanowi załącznik nr 2 do niniejszego zarządzenia.
3. Lokalizacja drogi leśnej oraz usytuowanie wyznaczonych miejsc postojowych zostało przedstawione na mapie poglądowej będącej załącznikiem nr 3 do niniejszego zarządzenia.

§ 2

4. Na drogach leśnych udostępnionych do ruchu publicznego mają zastosowanie przepisy Prawa o ruchu drogowym oraz oznakowania drogi leśnej zgodnie z rozporządzeniem Ministrów Infrastruktury oraz Spraw Wewnętrznych i Administracji z dnia 31 lipca 2002 r. w sprawie znaków i sygnałów drogowych.
5. Szczegółowe zasady korzystania z dróg leśnych udostępnionych do ruchu publicznego dla pojazdów silnikowych, zaprzęgowych i motorowerów oraz sposób ich oznakowania określa regulamin wprowadzony Zarządzeniem nr 28 z dnia 15.06.2020 Nadleśniczego Nadleśnictwa Świętoszów., zamieszczony na stronie internetowej Nadleśnictwa, w zakładce „Informacje” oraz w BIP w zakładce „Zarządzenia i decyzje”.

§ 3

Zobowiązuję Sekretarza do:

- a) zapewnienia do dnia 30.06.2020 oznakowania dróg leśnych udostępnionych do ruchu publicznego zgodnie z projektami organizacji ruchu, o których mowa w § 6.
- b) zamieszczenia w terminie 30.06.2020 na stronie internetowej nadleśnictwa, w zakładce „Informacje”, w BIP w zakładce „Zarządzenia i decyzje” oraz na tablicy ogłoszeń nadleśnictwa regulaminu korzystania z udostępnionych do ruchu publicznego dróg leśnych”.

§ 4

1. Drogi leśne udostępnione mogą być czasowo wyłączane z ruchu publicznego. W okresie czasowego wyłączenia z udostępnienia drogi leśnej na oznakowaniu zostaną naniesione dwa krzyżujące się pasy barwy pomarańczowej lub nastąpi ich zastąpienie.
2. W przypadku konieczności czasowego wyłączenia udostępnionej drogi leśnej na okres dłuższy niż 7 dni, zostanie wydana decyzja informująca o terminie czasowego wyłączenia.

§ 5

Zarządzenie niniejsze otrzymują osoby i instytucje ujęte w załączniku nr 4 do zarządzenia.

§ 6

Projekty organizacji ruchu, sporządzone stosownie do § 1 ust. 2 pkt 2) rozporządzenia Ministra Infrastruktury z dnia 23 września 2003 r. w sprawie szczegółowych warunków zarządzania ruchem na drogach oraz wykonywania nadzoru nad tym zarządzaniem (t. j. Dz. U. z 2017 poz. 784), dla udostępnionej drogi leśnej w Nadleśnictwie Świątoszów., został zawarty w opracowaniu stanowiącym integralną część niniejszego zarządzenia. Elementy obligatoryjne w projekcie organizacji ruchu stanowią załącznik nr 5 do zarządzenia.

§ 8


Zarządzenie wchodzi w życie z dniem 01.07.2020. Ogłoszenie zarządzania nastąpi poprzez podanie go do ogólnej wiadomości pracowników za pośrednictwem poczty e-mail oraz poprzez udostępnienie na stronie internetowej nadleśnictwa, w zakładce „Informacje”, w BIP w zakładce „Zarządzenia i decyzje ” oraz na tablicy ogłoszeń nadleśnictwa .

Nadleśniczy
Nadleśnictwa Świątoszów
NADLEŚNICZY
mgr inż. Wojciech Moskałk

Załącznik nr 1 do Zarządzenia nr 27/2020
Nadleśniczego Nadleśnictwa Świętoszów
z dnia 15.06.2020..r.

Wykaz dróg udostępnionych


Lp.	Nazwa drogi / nr dojazdu pożarowego	Nr inwentarzowy	Leśnictwo	Opis trasy (skąd/dokąd)	Przebieg przez oddziały leśne	Długość drogi (mb)	Rodzaj nawierzchni
1.	Na Luboszów	brak	Ławszowa	Zjazd z DK 18 dojazd do posesji Luboszów 1	67	300	bitumiczna

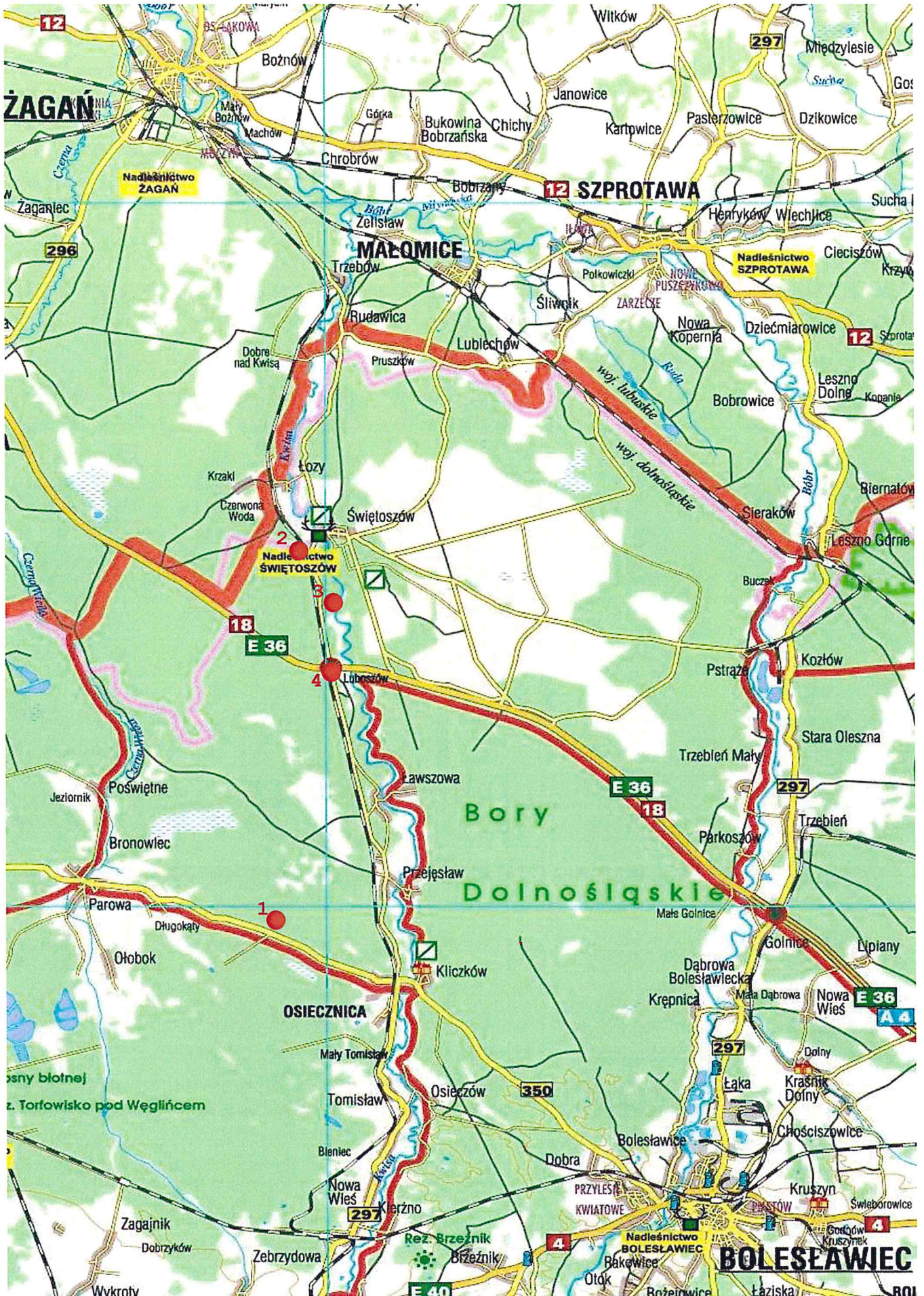
NADLEŚNICZY

mgr inż. Waldemar Wójcik

Załącznik nr 2 Zarządzenia nr 27/2020
Nadleśniczego Nadleśnictwa Świętoszów
z dnia 15.06.2020..r.

Wykaz miejsc w których dozwolony jest postój pojazdów

Lp.	Nazwa miejsca postojowego	Nr inwentarzowy	Leśnictwo	Opis drogi i trasy (skąd/dokąd)	Lokalizacja oddziały leśne	Rodzaj nawierzchni
1.	Miejsce postoju "ZA DĘBAMI"	220/01333	Przejęstów	Droga Wojewódzka 350 Osiecznica - Parowa	281k	Nawierzchnia utwardzona – kruszywo,
2.	Miejsce postoju	220/01420	Dębowiec	Droga Powiatowa nr 2271D Świętoszów Osiecznica	267 bx	Nawierzchnia częściowa utwardzona – kruszywo,
3	Parking: "POD KAPELUSZEM"	220/01009	Dębowiec	Droga Powiatowa nr 2271D Świętoszów Osiecznica	289 k	Nawierzchnia utwardzona – kruszywo,

NADLEŚNICZY

 mgr inż. Andrzej Mielczak



- 1. Miejsce postoju "ZA DĘBAMI"
- 2. Miejsce postoju
- 3. Parking: "POD KAPELUSZEM"

- 4. Lokalizacja Drogi Leśnej na Luboszów

Załącznik nr 4 do Zarządzenia nr 27/2020
Nadleśniczego Nadleśnictwa Świątoszów
z dnia 15.06.2020..r.

Zarządzenie otrzymują:

1. Zastępca Nadleśniczego
2. Leśniczy Leśnictwa Ławszowa
3. Leśniczy Leśnictwa Przejęstów
4. Leśniczy Leśnictwa Dębowiec
5. Straż Leśna

Treść Zarządzenia wyłącznie z załącznikami nr 1 – 3 otrzymują:

1. Urząd Gminy w Osiecznicy
2. Komenda Powiatowa Policji w Bolesławcu

NADLEŚNICZY
Adm.
Nadleśnictwa Świątoszów

Elementy obligatoryjne w projekcie organizacji ruchu

1. Strona tytułowa, zawierająca:
 - Tytuł: np.: Stała organizacja ruchu na drodze leśnej nr
Nadleśnictwo, leśnictwo.....,
 - Branża: drogowa – stała organizacja ruchu.
 - Zarządca:
 - Lokalizacja:
 - Data opracowania:
 - Autor opracowania:
2. Plan orientacyjny w skali od 1:10 000 do 1:25 000 z zaznaczeniem drogi lub dróg, których projekt dotyczy.
3. Plan sytuacyjny w skali 1:500 lub 1:1 000 zawierający:
 - Lokalizację projektowanych znaków drogowych, urządzeń sygnalizacyjnych i urządzeń bezpieczeństwa ruchu.
 - Parametry geometrii drogi.
4. Opis techniczny zawierający:
 - Podstawę opracowania.
 - Zakres i cel opracowania.
 - Charakterystykę drogi.
 - Opis stanu istniejącego.
 - Opis projektowanych rozwiązań.
 - Opis występujących zagrożeń i utrudnień.
 - Sposób umieszczenia znaków.
 - Przewidywany termin wprowadzenia przedmiotowej organizacji ruchu.
 - Spis załączonych rysunków.
 - Zestawienie znaków i tablic.
 - Osoba odpowiedzialna za wyniesienie oznakowania w terenie i jego utrzymanie.
 - Uwagi końcowe.
 - Podpis autora opracowania.

Autorem projektu organizacji ruchu może być ktokolwiek. Prawo nie przewiduje konieczności posiadania uprawnień do opracowania tego typu dokumentacji.

NADEŚNICZY

mgr inż. Wojciech Wroński