

**REGULAMIN KORZYSTANIA
Z OBSZARU WODNEGO KUŹNICA WARĘŻYŃSKA (POGORIA IV)
I TERENÓW PRZYLEGLYCH**

wprowadzony Instrukcją Wewnętrzną Nr **2/2023** z dnia 14 lutego 2023r.
Dyrektora RZGW Gliwice, Państwowego Gospodarstwa Wodnego Wody Polskie

§ 1

POSTANOWIENIA OGÓLNE

1. Zbiornik Kuźnica Warężyńska (Pogoria IV), składa się z OBSZARU WODNEGO i terenów przyległych wraz z urządzeniami hydrotechnicznymi, stanowi zasoby retencyjne (powodziowe) wód powierzchniowych zlewni Przemszy, z możliwością ich wykorzystania rekreacyjnego.
2. Obszar wodny i tereny przyległe są własnością Skarbu Państwa i zarządza nimi Regionalny Zarząd Gospodarki Wodnej, Państwowego Gospodarstwa Wodnego Wody Polskie w Gliwicach ul. Sienkiewicza 2 (Administrator zbiornika).
3. Regulamin, w części tekstowej i części graficznej, stanowi organizacyjno-porządkową podstawę rekreacyjnego użytkowania obszaru wodnego i terenów przyległych.
4. Zapisy Regulaminu stanowią przepisy szczegółowe i nie zastępują innych ogólnych regulacji prawnych, również tych obowiązujących w zakresie bezpieczeństwa publicznego i ochrony środowiska.
5. Osoby przebywające na terenie zbiornika wodnego obowiązane są do przestrzegania zasad określonych w niniejszym Regulaminie oraz do bezwzględnego wykonywania poleceń porządkowych wydawanych przez oznakowanych przedstawicieli Administratora zbiornika oraz funkcjonariuszy Policji, Straży Miejskiej/Gminnej, Państwowej Straży Rybackiej, Społecznej Straży Rybackiej, podmiotów ratowniczych oraz innych uprawnionych służb.

§ 2

WYKORZYSTANIE OBSZARU WODNEGO I TERENÓW PRZYLEGLYCH

1. Na obszarze wodnym dopuszczona jest rekreacja i turystyka m.in.: żeglarska, motorowodna, kajakowa, windsurfingowa, kajtsurfingowa, wędkarska, nurkowa, a na terenie przyległym: piesza, biegowa i rowerowa.
2. Rekreacja i turystyka wodna na obszarze wodnym dopuszczona jest od 1 kwietnia do 15 listopada, a na terenach przyległych rekreacja dopuszczona jest całorocznie.
3. Rekreacja i turystyka na obszarze wodnym może się odbywać, wyłącznie w porze dziennej obejmującej okres od 1 godziny przed wschodem słońca do 1 godziny po zachodzie:
 - zgodnie z zapisami regulaminu oraz z oznakowaniem umieszczonym na obszarze wodnym i terenie przyległym;
 - z zachowaniem okresów ochronnych dla wyznaczonych lęgów ptactwa wodnego i tarliska ryb oraz obszarów chronionych – w tym obszarów Natura 2000;
 - dostosowując formę aktywności do aktualnych warunków hydrometeorologicznych;
 - jednostkami pływającymi:
 - posiadającymi aktualne dokumenty rejestrowe i ubezpieczenie OC właściwe dla danej jednostki,
 - prowadzonymi wyłącznie przez osoby posiadające właściwe dla danej jednostki pływającej kwalifikacje, uprawnienia lub szkolenie w zakresie bezpieczeństwa obsługi tych jednostek,

- prowadzonymi wyłącznie przez osoby w stanie psychofizycznym, pozwalającym na prowadzenie jednostki pływającej w sposób bezkolizyjny i bezpieczny dla pozostałych użytkowników,
 - wyposażonymi w środki łączności oraz sprzęt asekuracyjny lub ratowniczy, zgodnie z wymogami przepisów dla danej jednostki;
- w przypadku nurkowania i turystyki podwodnej, w sposób bezpieczny, z widocznym dla innych użytkowników obszaru wodnego oznakowaniem miejsca pracy nurków;
- w zakresie wędkarstwa brzegowego całodobowo, a dla wędkarstwa z jednostek pływających zgodnie z zapisami regulaminu rybackiego użytkownika wód obwodu rybackiego.
4. Wykorzystanie obszaru wodnego i terenów przyległych regulują znaki żeglugowe i znaki drogowe, według wzorów zdefiniowanych w odrębnych przepisach.
5. Na terenie obszaru wodnego wyznacza się stałe lub czasowe strefy ograniczonego korzystania, przedstawione w załączniku graficznym do regulaminu.
6. Od **15 czerwca do 31 sierpnia**, w okresie **od piątku do niedzieli włącznie**, obszar wodny zostaje wyłączony z użytkowania dla jednostek pływających nieposiadających stałego miejsca stacjonowania na terenie akwenu. W pozostałych dniach ruch na obszarze wodnym odbywa się bez ograniczeń, z zachowaniem warunków ochrony dla obszarów chronionych – w tym obszarów Natura 2000 i terenów siedlisk w okresach lęgowych. W zakresie amatorskiego połowu ryb obowiązują zapisy regulaminu rybackiego użytkownika wód obwodu rybackiego.
7. Oznakowania na obszarze wodnych oraz terenie przyległym stosuje się odpowiednio dla:
- **Stref o stałe lub czasowo ograniczonym dostępie** – pławy (boje) koloru żółtego, ze znakiem szczytowym i strzałkami wskazującymi kierunek i zasięg ograniczenia;
 - **Miejsc niebezpiecznych** – pławy (boje) koloru czarno-czerwonego, właściwe dla oznakowania odosobnionego niebezpieczeństwa, a dla niebezpieczeństw o znacznej powierzchni oznakowania kardynalne;
 - **Kąpielisk i miejsc zwyczajowo wykorzystywanych do kąpeli** – oznakowanie brzegowe z zasięgiem obszaru i pławy (boje) koloru czerwonego – dla osób niemających pływać i żółtego – dla osób umiejących pływać;
 - **Ograniczeń występujących w linii brzegowej** – oznakowanie brzegowe, właściwe dla zakresu ograniczenia ze strzałkami wskazującymi kierunek i zasięg ograniczenia;
 - **Terenów służących rekreacji pieszej, rowerowej lub biegowej** – znaki drogowe i turystyczne według wzorów uregulowanych odrębnymi przepisami.
- Oznakowanie szczytowe na pławach (bojach) jest stosowane odpowiednio do danych wynikających z bieżącej sytuacji hydrologicznej, okresów lęgowych, okresów wegetacji roślinności chronionej.
8. Zabrania się pływania statkiem o napędzie mechanicznym w odległości mniejszej niż 100 metrów od granic kąpielisk, miejsc okazjonalnie wykorzystywanych do kąpeli, przystani, wypożyczalni sprzętu pływającego, plaż oraz miejsc wykorzystywanych do rekreacji i wypoczynku, z wyjątkiem przypadków wskazanych w § 2 Rozporządzenia Wojewody Śląskiego nr 10/2018 z 15 grudnia 2018 r. (Dz.U.Woj.Śl. z 2018 r., poz. 8076).
9. Zabrania się korzystania ze sprzętu motorowodnego poza obszarami wyznaczonymi oraz w sposób sprzeczny z postanowieniami Regulaminu.
10. Wszystkie jednostki pływające, które znalazły się na obszarze wodnym w warunkach ograniczonej widoczności, zobowiązane są postępować zgodnie z obowiązującymi wymogami prawa. Nakaz nie dotyczy jednostek stacjonujących w miejscach postojowych oznakowanych pławami i znakami.

11. Na obszarze wodnym oraz na terenach przyległych do obszaru wodnego (w tym zalewowych) całkowicie zabronione jest:

- prowadzenie jakichkolwiek prac infrastrukturalnych, budowlanych lub montażowych, bez zlecenia lub zgody Zarządzającego obszarem wodnym;
- niszczenie lub czynienie nieczytelnymi oznakowań usytuowanych na wodzie, w linii brzegowej i na tablicach informacyjnych;
- uszkodzanie i niszczenie elementów infrastruktury hydrotechnicznej obszaru wodnego;
- użytkowania pojazdów mechanicznych o napędzie spalinowym w odległości mniejszej jak 50 m od linii brzegowej oraz na terenie obszarów chronionych;
- poruszanie się pojazdami kołowymi po gruntach pokrytych wodami, za wyjątkiem miejsc wodowania jednostek pływających, oznaczonych znakami brzegowymi;
- poruszanie się jednostkami pływającymi, wędkowania i uprawiania innych form rekreacji w sposób nieuprawniony w strefach ograniczonego dostępu – oznakowanego żółtymi pławami (bojami);
- wytwarzanie falowania w odległości mniejszej niż 100 m od brzegu, oznaczonych stref ochronnych, miejsc postojowych i miejsc rekreacyjnych;
- wykorzystywanie obszaru wodnego do kąpielii, w miejscach do tego nieprzeznaczonych, w tym z całkowitym zakazem kąpielii w otoczeniu miejsc postojowych (przystani i marin);
- wpływanie jednostkami pływającymi, w sposób nieuprawniony w strefy całkowitego zakazu dostępu lub ograniczonego dostępu – oznakowanego pławami (bojami) i znakami brzegowymi;
- wjeżdżanie na zamrożoną taflę obszaru wodnego pojazdami mechanicznymi. Dopuszcza się wchodzenie na zamrożoną taflę obszaru wodnego m.in. w celu uprawiania wędkarstwa z lodu przy zachowaniu obowiązku posiadania środków asekuracyjnych;
- biwakowanie poprzez ustawianie namiotów, przyczep kempingowych w miejscach do tego nieprzeznaczonych, a w szczególności na terenie wyznaczonym, jako obszar zalewowy;
- wywożenie przynęt i zanęt w wędkarstwie brzegowym w ramach amatorskiego połowu ryb odbywa się zgodnie z warunkami określonymi w przepisach odrębnych przez rybackiego użytkownika wód obwodu rybackiego;
- posiadanie, sprzedaż, dystrybuowanie i używanie alkoholu i środków psychoaktywnych;
- zanieczyszczania i śmiecenie na terenie obszaru wodnego i terenach przyległych;
- odprowadzanie nieczystości do wód zbiornika wodnego, jak również mycia samochodów i kadłubów łodzi oraz dokonywania na wodzie prac remontowych jednostek pływających;
- organizacja doraźnych miejsc postojowych, funkcjonujących w sposób nieustabilizowany, niepowiązany z linią brzegową i podłożem pod miejscem postojowym.
- prowadzenie na obszarze wodnym i na terenie przyległym bez zgody Zarządzającego działalności:
 - gospodarczej lub innej skutkującej czerpaniem pożytków wynikających z użytkowania ww. terenów,
 - związanej z organizacją imprez, eventów, regat, ćwiczeń i manewrów,
 - szkoleniowej, dydaktycznej i edukacyjnej.

Warunki organizacji ww. przedsięwzięć określa Zarządzający obszarem wodnym na wniosek.

12. Organizacja miejsc postojowych na obszarze wodnym (pomostów, przystani, marin), jak również wykorzystanie terenów przyległych do wód do stacjonowania jednostek pływających jest możliwa

wyłącznie na warunkach określonych przez Zarządzającego obszarem wodnym, w tym z obowiązkiem oznakowania pławami (bojami) obszaru oddziaływania przystani.

13. Jednostki pływające w miejscach postojowych należy cumować w sposób bezpieczny dla innych użytkowników obszaru wodnego, uwzględniając zmienne warunki pogodowe. Odpowiedzialność za powstałe szkody na skutek wadliwego cumowania ponosi właściciel jednostki pływającej lub administrator miejsca postojowego.
14. Jednostki pływające:
 - zacumowane w miejscach do tego nieprzeznaczonych, tj. poza miejscami postojowymi, w sposób niezgodny z zapisami Regulaminu lub bez zgody Zarządzającego obszarem wodnym,
 - bez oznakowania rejestracyjnego, przeglądów technicznych lub ubezpieczenia OC,
 - cumujące w miejscach do tego nieprzeznaczonych,
 - prowadzone przez osoby znajdujące się pod wpływem alkoholu lub innych środków psychoaktywnych,zostaną odholowane i zdeponowane, a właściciel obciążony kosztami zgodnie z obowiązującymi przepisami w zakresie bezpieczeństwa na obszarach wodnych.

§ 3

REGULACJE PORZĄDKOWE

1. Cisza nocna na obszarze zbiornika obowiązuje od godziny 22:00 do 6:00. W tym czasie zabrania się zakłócania porządku, hałasowania, używania sprzętu nagłaśniającego oraz sprzętu z silnikami spalinowymi.
2. Wjazd pojazdów mechanicznych na tereny przywodne dozwolony jest wyłącznie oznakowanymi drogami, a parkowanie pojazdów wyłącznie w miejscach do tego celu wyznaczonych i oznakowanych.
3. Zakazuje się całkowicie ruchu pojazdów z napędem spalinowym, w tym samochodów, motocykli, quadów i motorowerów, po drodze technicznej (ścieżce rowerowej), terenach przyległych do zbiornika oraz na terenach chronionych, w tym na obszarze Natura 2000.

§ 4

ODSTĘPSTWA OD REGULAMINU

1. Do żeglugi całodobowej jednostkami pływającymi, jak również do użytkowania dróg technicznych używanych do celów rekreacyjnych są uprawnione podmioty bezpieczeństwa publicznego, podmioty ratownicze, służby utrzymania porządku i czystości oraz pojazdy Zarządzającego obszarem wodnym.
2. Podmioty, o których mowa w ust. 1 poruszają się w trybie uprzywilejowanym w stosunku do innych użytkowników i przysługuje im pierwszeństwo przejazdu na obszarze wodnym, jak i na terenach przyległych.
3. Zarządzający obszarem wodnym może na wniosek podmiotów bezpieczeństwa publicznego wprowadzić ograniczenia dla użytkowników, jeśli bieżące warunki użytkowania obszaru wodnego naruszają organizację bezpieczeństwa na obszarze wodnym i terenie przyległym.
4. Amatorski połów ryb na terenie zbiornika realizowany jest zgodnie z zapisami regulaminu określonymi przez rybackiego użytkownika wód obwodu rybackiego.

§ 5

POSTANOWIENIA KOŃCOWE

1. Zarządzający obszarem wodnym nie ponosi odpowiedzialności za skutki nieszczęśliwych wypadków oraz straty materialne powstałe w trakcie korzystania z obszaru wodnego, w tym wynikające z nieprzestrzegania niniejszego Regulaminu.
2. Osoby naruszające porządek, zasady bezpieczeństwa i zapisy niniejszego Regulaminu podlegają odpowiedzialności w sprawach o wykroczenia i postępowaniach w procedurze karnej na podstawie obowiązujących przepisów.
3. Osoby niszczące i uszkadzające infrastrukturę techniczną, urządzenia i sprzęt znajdujący się na obszarze wodnym ponoszą odpowiedzialność finansową, karną i odszkodowawczą za wyrządzone szkody.
4. Wszelkie zaistniałe zdarzenia i przypadki zagrażające bezpieczeństwu osób, w tym zagrożeniu utraty zdrowia i życia, niszczenia mienia, zakłócania ciszy i porządku, a także naruszenia postanowień niniejszego Regulaminu należy zgłaszać organom uprawnionym do zapewnienia bezpieczeństwa i utrzymania porządku publicznego.
5. Skargi i wnioski dotyczące funkcjonowania obszaru wodnego i terenów przyległych należy zgłaszać pisemnie do Zarządzającego - Państwowe Gospodarstwo Wodne Wody Polskie, Regionalny Zarząd Gospodarki Wodnej z siedzibą w Gliwicach ul. Sienkiewicza 2, 44-100 Gliwice lub pocztą elektroniczną na adres gliwice@wody.gov.pl.

TELEFONY ALARMOWE:

- - Centrum Powiadamiania Ratunkowego tel. 112
- Policja tel. 997
- Straż Pożarna tel. 998
- Pogotowie Ratunkowe tel. 999
- Straż Miejska tel. 986
- PGW WP – RZGW Gliwice - Zb. Kuźnica Warężyńska tel. 32-261.91.25 (pn-pt w godz. 8-16)

DYREKTOR
Mikołaj Kurz


KIEROWNIK
Artur Wójcik

DYREKTOR
Stefan Mojżeszek

Ah

LEGENDA:

OGRANICZENIA DLA CAŁEGO ZBIORNIKA



W ODLEGŁOŚCI 100m

od:

- linii brzegowej,
- miejsc rekreacji,
- miejsc postojowych,
- terenów chronionych




ZAKAZ ŚMIECENIA I WYTWARZANIA ODPADÓW

DO RZĘDNEJ ZALEWOWEJ 265,5m n.p.m.



PO ZBOCZACH ZBIORNIKA

OBOWIĄZUJE 15.06 - 31.08. W PIĄTKI OD 8.00 DO 16.00 W ŚRODĘ I SOBÓTĘ OD 8.00 DO 16.00



ZAKAZ CUMOWANIA I KOTWICZENIA DO BRZEGU POZA MIEJSCAMI POSTOJOWYMI

OBSZAR NATURA 2000

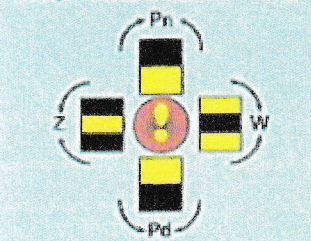


PLH240037
PLH240037-1

SPORT
OKRES LĘGOWY PTAKÓW
15.04 - 15.07



INNE OZNACZENIA



PŁAWY KARDYNALE

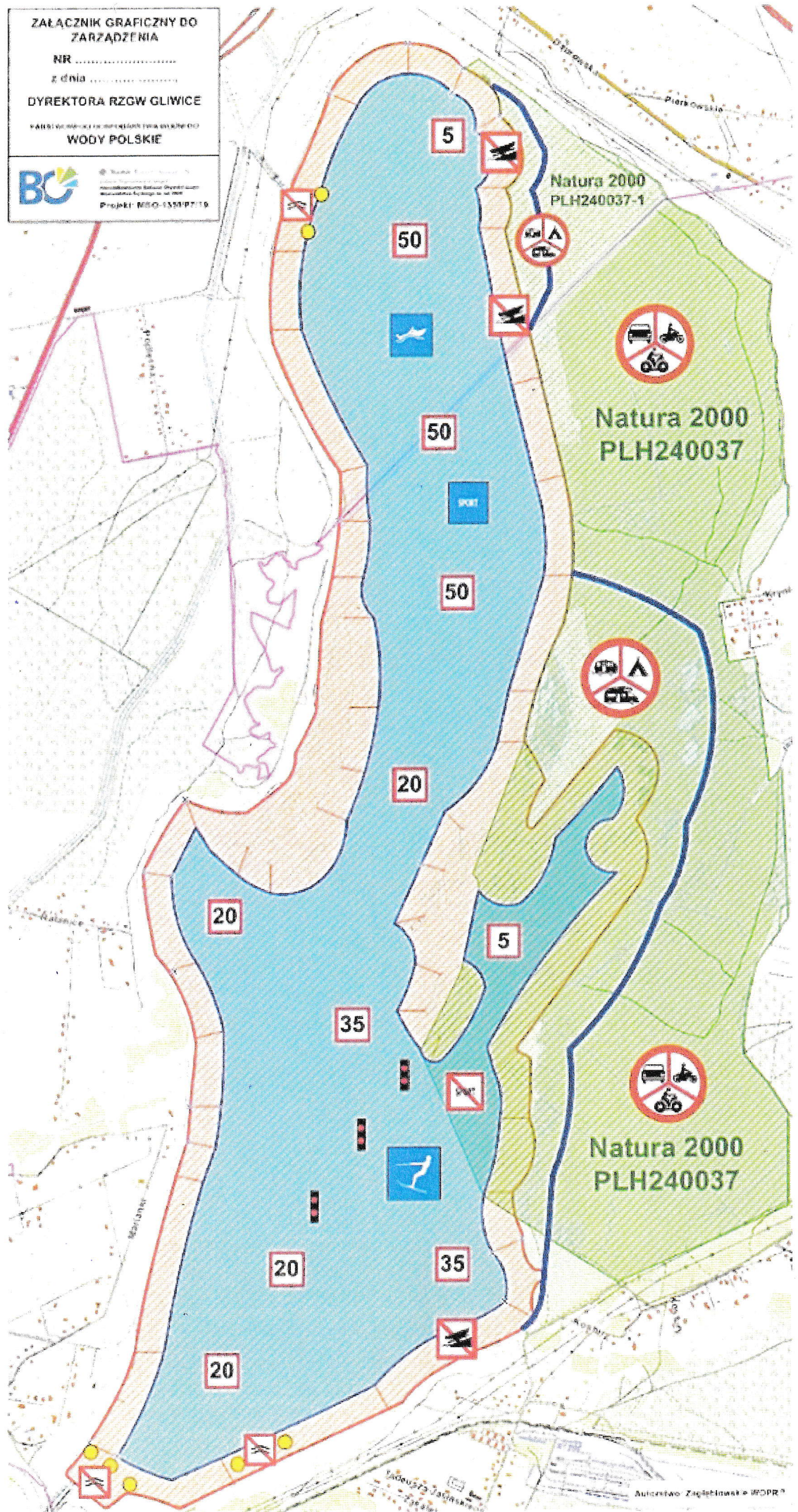
ZALĄCZNIK GRAFICZNY DO ZARZĄDZENIA
NR
z dnia

DYREKTORA RZGW GLIWICE
KAROL WILCZYŃSKI (KIEROWNIK) / TARA BYKOWSKI (OPRACOWUJĄCY)

WODY POLSKIE

BC


Projekt: MEO-13MR719




ZANIM WEJDZIESZ DO WODY



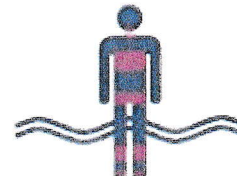
WYKONAJ KILKA RUCHÓW ROZGRZEWKI



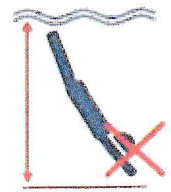
NIE WCHODŹ GWALTOWNIE DO WODY



STOPNIOWO OSWAJAJ CIAŁO Z TEMPERATURĄ WODY

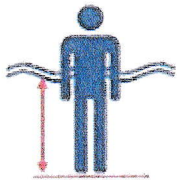


ZMOCZ WODĄ WRAŻLIWE MIEJSCA CIAŁA




NIE SKACZ NA GŁOWĘ DO NIEZNANEJ WODY


GDY JESTEŚ W WODZIE



GDY NIE UMIESZ PŁYWAĆ POZOSTAN NA GŁĘBOKOŚCI PIERSI I W MIEJSCU O RÓWNYM DNIE



NA WODZIE OTWARTEJ PŁYWAJ ZE ŚRODKAMI ZABEZPIECZAJĄCYMI BOJKA, KAMIZELKA LUB Z ŁODZIĄ ASEKURACYJNA

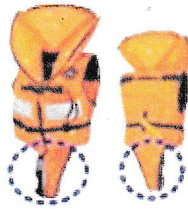


GDY ZŁAPIE CIĘ SKURCZ: POŁOŻ SIĘ NA PLECACH, ROZLUŹNIJ SIĘ I ROZCIĄGNIJ MIĘŚNIE

GDY JESTEŚ NA ŁODZI, JACHCIE LUB SKUTERZE



NIE ZAPOMINAJ O KAMIZELCE ASEKURACYJNEJ



KAMIZELKA DZIECIĘCA MUSI MIEĆ PAS KROKOWY



STOSUJ SPRZĘT W KOLORACH KONTRASTOWYCH




ZABEZPIECZ DZIECKO PRZED WYPADNIĘCIEM Z ŁODZI



ZRYWKA MA ŁĄCZYĆ STERNIKA Z WYŁĄCZNIKIEM, A NIE WYŁĄCZNIK Z KADŁUBEM

GDY WIDZISZ OSOBĘ W STANIE ZAGROŻENIA W WODZIE

ZACZYNASZ OD 5 WDECHÓW - POTEM 30 UCISKÓW I 2 WDECHY



TONĄCY NIE KRZYCZY UMIERA W CISZY WYKONUJE TYLKO GWALTOWNE RUCHY



NIE RYZYKUJ SAM WEZWIJ POMOC, ZAPEWNIJ SOBIE ZABEZPIECZENIE

UDROŹNIJ ODDECH



CZY POSZKODOWANY ODDYCHA? (SŁYSZCZ, CZUJE, WIDZCZ) OBSERWUJ CZY SĄ 2 WDECHY W CIĄGU 10 sek.




Stosuj zasadę 5D
 Dowolaj,
 Dosięgnij,
 Dorzuć,
 Dowiosłuj,
 Dopłyn.

ZACHOWAJ DYSTANS DO TONĄCEGO

KIJ lub TYCZKA które przedłużą Twoje ramię to też sprzęt ratowniczy

Butelka PET na lince to też ośrodek wyporu jaki możesz rzucić tonącemu



ZADBAJ O KOMFORT TERMICZNY POSZKODOWANEGO OWIN GO WARSTWĄ IZOLACYJNĄ np. FOLIA ŻYCIA, KOC



USTABILIZUJ POSZKODOWANEGO W POZYCJI BEZPIECZNEJ