

WOOS.420.6.2022.KPR.42

Lublin, dnia 18 lipca 2023 r.

**Załącznik do decyzji Regionalnego Dyrektora Ochrony Środowiska w Lublinie  
z dnia 18 lipca 2023 r. znak: WOOS.420.6.2022.KPR.41**

**Charakterystyka planowanego przedsięwzięcia zgodnie z art. 84 ust. 3 ustawy z dnia 3 października 2008 r. o udostępnianiu informacji o środowisku i jego ochronie, udziale społeczeństwa w ochronie środowiska oraz o ocenach oddziaływania na środowisko (Dz. U. z 2023 r., poz. 1094 ze zm.)**

Planowane przedsięwzięcie stanowi rozbudowa drogi ekspresowej S19 Lublin - Lubartów, od węzła „Lubartów Północ” (wraz z węzłem) do węzła „Lublin Rudnik” (bez węzła) o elementy technologicznie i funkcjonalnie z nią powiązane w wariantcie polegającym na zastosowaniu ścieralnej konstrukcji nawierzchni podatnej – z betonu asfaltowego (AC), obejmującym rozwiązania niekolidujące z zabytkową częścią parku podworskiego w Ciecierzynie i uwzględniającym zaprojektowanie ścieżki pieszo – rowerowej w tym rejonie.

Analizowane przedsięwzięcie zlokalizowane jest na terenie województwa lubelskiego, w powiatach: Lubartów (gmina Lubartów, miasto Lubartów) oraz powiat Lublin (gmina Niemce) i związane jest z realizacją drogi ekspresowej S19 Lublin - Lubartów, od węzła „Lubartów Północ” (wraz z węzłem) do węzła „Lublin Rudnik” (bez węzła).

Planowane przedsięwzięcie obejmuje zamierzenia, scharakteryzowane w poniższej tabeli. Na drogach wchodzących w skład zamierzeń z wyłączeniem odcinków przebudowywanej drogi krajowej nr 19, łącznic węzłów, oraz skrzyżowań typu rondo, a także elementów infrastruktury drogowej takich jak: zatoki autobusowe, place do ważenia i kontroli pojazdów, zastosowano warstwę ścieralną nawierzchni jezdni o konstrukcji podatnej z betonu asfaltowego (AC), w której kruszywo o uziarnieniu ciągłym tworzy strukturę wzajemnie klinującą się.

Lokalizacja zamierzeń dodatkowo została przedstawiona na załączniku graficznym w skali 1:2500, dołączonym do niniejszego dokumentu.

Tabela 1 Charakterystyka zamierzeń

Nr zamierzenia	Pikietaż drogi S19, strona drogi	Rodzaj prac	Powierzchnia [m <sup>2</sup> ]
001	79+980-80+066, L	Przebudowa sieci telekomunikacyjnej. Budowa drogi DJ-DD-1c wraz ze zjazdami. Wycinka istniejącej zieleni (zagajniki). Nasadzenia zieleni uzupełniającej (krzewy).	1296
002	80+075-80+150, L	Przebudowa sieci telekomunikacyjnej. Budowa fragmentu drogi DJ-DD-1d. Wycinka istniejącej zieleni (grupa drzew, zagajniki). Nasadzenia zieleni uzupełniającej (krzewy).	526
003	80+224-80+400, L	Wykonanie kanalizacji sanitarnej tłocznej. Przebudowa linii napowietrznej nN. Budowa fragmentu zjazdu. Dostosowanie granic do aktualnej ewidencji gruntów. Wycinka istniejącej zieleni (zagajnik, drzewa pojedyncze).	417
004	80+404-80+411, L	Budowa fragmentu zjazdu.	13
005	80+424, L	Czasowe zajęcie dla wykonania wodociągu.	1
006	80+419-80+431, L	Przewieszenie linii napowietrznej nN.	86

		Wycinka istniejącej zieleni (drzewo pojedyncze).	
007	80+329-80+535, L	Wykonanie kanalizacji deszczowej. Demontaż linii nN, budowa zasilania, budowa oświetlenia. Przebudowa sieci telekomunikacyjnej. Budowa kanału technologicznego. Budowa fragmentu łącznicy LP-03L. Budowa fragmentu drogi DD-1. Budowa fragmentu ronda LP-2. Budowa rowów drogowych wraz z przepustami. Budowa ekranu akustycznego. Rozbiórka istniejących obiektów kubaturowych. Wycinka istniejącej zieleni (drzewa pojedyncze, grupy drzew, zadrzewienie, zagajnik). Adaptacja istniejącej zieleni (zadrzewienie). Nasadzenia: - zieleni ozdobnej na węzle (drzewa i krzewy), - zieleni ozdobnej na rondzie (krzewy), - zieleni przy ekranach akustycznych (pnącza).	10597
008	80+385-80+395, P	Przewieszenie linii nN.	109
009	80+422-80+452, P	Przebudowa koryta cieku Dopływ spod Wincentowa. Wycinka istniejącej zieleni (drzewa pojedyncze, grupa drzew, zadrzewienie, krzewy). Adaptacja istniejącej zieleni (drzewa pojedyncze).	2186
010	80+558-80+618, L	Czasowe zajęcie dla wykonania gazociągu średniego ciśnienia. Dostosowanie granic do aktualnej ewidencji gruntów.	26
011	80+610, L	Przebudowa sieci telekomunikacyjnej. Wycinka istniejącej zieleni (krzewy).	6
012	80+610, L	Budowa fragmentu zjazdu.	0,1
013	80+529-80+695, P	Wykonanie kanalizacji deszczowej. Wykonanie wodociągu. Budowa oświetlenia. Demontaż sieci telekomunikacyjnej, Przebudowa sieci telekomunikacyjnej. Budowa fragmentu drogi DD-03a. Budowa fragmentu drogi DJ-DD3b. Budowa zjazdów. Budowa rowów drogowych wraz z przepustem. Budowa fragmentu drogi DZ-1 odc. 2. Rozbiórka obiektów kubaturowych. Wycinka istniejącej zieleni (drzewa pojedyncze, grupa drzew, krzewy). Nasadzenia zieleni ozdobnej na węzle (krzewy).	5462
014	80+740-+80+778, P	Przebudowa sieci telekomunikacyjnej. Budowa fragmentów zjazdów.	57
015	80+780, L	Dostosowanie granic do aktualnej ewidencji gruntów.	1
016	80+792-80+800, L	Budowa fragmentu zjazdu.	18
017	80+610, L	Budowa skarpy DD-15. Likwidacja istn. gazociągu średniego ciśnienia. Wykonanie gazociągu średniego ciśnienia.	84
018	80+823, L	Teren zarezerwowany dla linii SN.	1
019	80+877-80+887, P	Budowa fragmentu zjazdu.	60
020	80+955-80+967, P	Budowa fragmentu zjazdu. Wycinka istniejącej zieleni (grupa drzew).	104
021	80+976-80+989	Budowa fragmentu zjazdu. Wycinka istniejącej zieleni (grupa drzew).	66
022	81+233-81+357, P	Przebudowa linii napowietrznej WN. Wycinka istniejącej zieleni (zagajniki, krzewy). Adaptacja istniejącej zieleni (grupa drzew, zagajnik).	7259
023	81+394, L	Teren zarezerwowany dla linii WN.	15

		Adaptacja istniejącej zieleni (zadrzewienie).	
024	81+378-81+489, L	Przebudowa linii napowietrznej WN. Wycinka istniejącej zieleni (zagajnik, krzewy). Adaptacja istniejącej zieleni (drzewa pojedyncze, zadrzewienie).	6113
025	81+677-81+719, L	Przebudowa linii napowietrznej SN. Wycinka istniejącej zieleni (krzewy).	409
026	81+854-81+910, L	Przewieszenie linii SN na nowoprojektowany słup. Wycinka istniejącej zieleni (drzewo pojedyncze). Adaptacja istniejącej zieleni (krzewy).	613
027	81+946-81+963, P	Teren zarezerwowany dla linii nN. Wycinka istniejącej zieleni (zagajnik, krzewy).	135
028	82+043-82+121, P	Poszerzenie granic w celu wydzielenia pasa drogowego. Wycinka istniejącej zieleni (zagajnik).	12
029	82+377-82+392, L	Przewieszenie linii nN nowoprojektowany słup. Budowa kanalizacji, przebudowa sieci telekomunikacyjnej. Rozbiórka istniejącego obiektu kubaturowego. Budowa fragmentu drogi DD-5.	54
030	82+395, L	Rozbiórka istniejącego ogrodzenia.	0,1
031	82+400-82+476, L	Likwidacja istn. wodociągu. Przebudowa linii napowietrznej nN. Przebudowa sieci telekomunikacyjnej. Rozbiórka istniejących obiektów kubaturowych. Budowa fragmentu drogi DD-5. Budowa fragmentu zjazdu. Wycinka istniejącej zieleni (drzewa pojedyncze, grupy drzew, krzewy, pozostałości po drzewach - karpie, pnie).	991
032	82+449-82+690, L	Wykonanie części zbiornika retencyjnego szczelnego ZB7. Wykonanie kanalizacji deszczowej. Przebudowa linii kablowych nN oraz przebudowa linii napowietrznej SN, budowa stacji transformatorowej, budowa oświetlenia, budowa zasilania. Budowa kanalizacji telekomunikacyjnej. Budowa fragmentów zjazdów. Budowa fragmentu drogi DJ-DD-7. Budowa fragmentu drogi DP1528L. Budowa rowów drogowych wraz z przepustami. Budowa ogrodzenia ochronnego. Wycinka istniejącej zieleni (zadrzewienie, zagajniki, krzewy). Nasadenia zieleni uzupełniającej (drzewa, krzewy).	16217
033	82+349-82+376, L	Budowa kanalizacji, przebudowa sieci telekomunikacyjnej, demontaż sieci telekomunikacyjnej. Budowa fragmentu drogi DP1528L wraz ze ścieżką rowerową. Budowa rowu drogowego. Wycinka istniejącej zieleni (drzewo pojedyncze, zagajnik, krzewy).	239
034	82+513-82+552, P	Przebudowa sieci telekomunikacyjnej. Wycinka istniejącej zieleni (drzewo pojedyncze, zadrzewienie, zagajnik)	219
035	82+535 – 82+594	Przewieszenie linii SN na nowoprojektowany słup. Wycinka istniejącej zieleni (grupa drzew, zagajnik, krzewy).	719
036	82+644-82+653, P	Wykonanie: wodociągu, gazociągu średniego	138

		ciśnienia wraz z punktem redukcyjno pomiarowym. Budowa oświetlenia. Przebudowa sieci telekomunikacyjnej demontaż sieci telekomunikacyjnej. Rozbiórka obiektu kubaturowego. Wycinka istniejącej zieleni (drzewo pojedyncze, zadrzewienie, krzewy). Zasypanie istniejącego oczka wodnego.	
037	82+692-82+705, P	Budowa oświetlenia.	216
038	82+721-82+740, P	Przewieszenie linii nN na nowoprojektowany słup. Wycinka istniejącej zieleni (las prywatny).	52
039	82+681, P	Budowa fragmentu zjazdu. Wycinka istniejącej zieleni (grupa drzew).	16
040	82+634-82+970, P	Wykonanie: wodociągu, gazociągu średniego ciśnienia. Demontaż istniejącej linii napowietrznej SN, przebudowa linii napowietrznej SN, linii kablowej nN. Budowa kanalizacji telekomunikacyjnej. Budowa rowu drogowego. Budowa fragmentu placu do zawracania. Wycinka istniejącej zieleni (grupy drzew, zadrzewienie, zagajniki, krzewy).	3811
041	83+026-83+033, P	Budowa fragmentu zjazdu.	4
042	83+111-83+119, P	Budowa fragmentu zjazdu.	8
043	83+143-83+150, P	Budowa fragmentu zjazdu. Wycinka istniejącej zieleni (zadrzewienie).	9
044	83+158-83+165, P	Budowa fragmentu zjazdu. Wycinka istniejącej zieleni (zadrzewienie).	12
045	83+156-83+195, P	Przewieszenie linii SN na nowoprojektowany słup.	1315
046	83+214-83+226, P	Dostosowanie granic do aktualnej ewidencji gruntów.	24
047	83+391-83+544, P	Przebudowa linii napowietrznej SN i nN. Budowa fragmentów zjazdów Wycinka istniejącej zieleni (zadrzewienie, krzewy). Adaptacja istniejącej zieleni (drzewa pojedyncze). Nasadenia zieleni uzupełniającej (krzewy).	1832
048	83+427-83+518, L	Przewieszenie linii SN na nowoprojektowany słup. Wycinka istniejącej zieleni (zagajniki).	1044
049	83+555, L	Teren zarezerwowany dla demontażu linii elektr.	1
050	83+549, P	Przebudowa linii napowietrznej nN.	16
051	83+710, L	Przebudowa sieci telekomunikacyjnej. Wycinka istniejącej zieleni (zagajnik).	6
052	83+690-83+775, P	Wykonanie wodociągu. Budowa oświetlenia. Przebudowa sieci telekomunikacyjnej. Budowa fragmentu drogi DZ-1 odc. 2. Budowa rowu drogowego wraz z przepustem. Budowa fragmentu zjazdu do studni wodociągowej. Nasadenia zieleni ozdobnej na węźle (drzewa, krzewy).	6208
053	83+787, P	Teren zarezerwowany dla teletechniki.	0,1
054	83+838-83+855, P	Budowa oświetlenia. Budowa fragmentu drogi DZ-1 odc. 3. Budowa rowów drogowych wraz z przepustami. Budowa zjazdów. Wycinka istniejącej zieleni (las prywatny).	1791
055	83+876-83+922, L	Wykonanie wodociągu. Budowa oświetlenia. Przebudowa sieci telekomunikacyjnej. Budowa fragmentu drogi DJ-DD-8. Budowa rowu drogowego wraz z fragmentem	1532

		przepustu. Wycinka istniejącej zieleni (zadrzewienie). Nasadenia zieleni ozdobnej na węźle (krzewy).	
056	83+930 L	Czasowe zajęcie dla wykonania wodociągu.	4
057	83+943-83+962, L	Budowa oświetlenia. Wycinka istniejącej zieleni (grupa drzew).	284
058	83+968, L	Budowa fragmentu zjazdu.	6
059	83+948-83+972, L	Budowa oświetlenia. Budowa fragmentu drogi DD-9. Budowa rowów drogowych. Wycinka istniejącej zieleni (grupa drzew, drzewo pojedyncze).	1458
060	84+132, L	Przewieszenie istniejących przewodów SN na nowoprojektowany słup. Wycinka istniejącej zieleni (krzewy).	42
061	84+078-84+092, P	Przewieszenie linii SN na nowoprojektowany słup.	193
062	84+505-84+573, P	Dostosowanie granic do aktualnej ewidencji gruntów. Adaptacja istniejącej zieleni (zadrzewienia).	565
063	85+026-85+045, L	Wycinka istniejącej zieleni (zadrzewienie).	19
064	85+377, L	Budowa fragmentów zjazdu.	3
065	85+476-85+621, L	Budowa oświetlenia. Budowa fragmentu drogi DP1550L. Budowa fragmentu drogi DL-1. Budowa rowów drogowych wraz z przepustami. Budowa zjazdów. Wycinka istniejącej zieleni (grupa drzew, zadrzewienia, zagajnik).	3616
066	98+352, L	Budowa fragmentu zjazdu.	13
067	98+417, L	Przebudowa linii napowietrznej nN	1
068	82+246, P	Budowa fragmentu zjazdu.	6
071	85+247-85+366, L	Budowa fragmentu zjazdu. Wycinka istniejącej zieleni (drzewa pojedyncze) Nasadenia zieleni uzupełniającej (krzewy)	674
072	85+412-85+473, L	Budowa oświetlenia. Budowa fragmentu drogi DP1550L. Budowa rowów drogowych wraz z przepustem. Budowa zjazdu. Wycinka istniejącej zieleni (drzewa pojedyncze, zadrzewienia, zagajnik).	921
073	85+545-85+576, P	Przebudowa linii napowietrznej nN. Przebudowa sieci telekomunikacyjnej. Wycinka istniejącej zieleni (krzewy). Adaptacja istniejącej zieleni (krzewy).	152
074	85+584, P	Likwidacja odcinka istn. przyłącza kanalizacji sanitarnej. Budowa zjazdu. Wycinka istniejącej zieleni (krzewy).	9
075	85+623, P	Budowa zjazdów. Wycinka istniejącej zieleni (krzewy).	60
076	85+754-85+829, P	Dostosowanie granic do aktualnej ewidencji gruntów.	159
077	85+855-85+879, P	Przewieszenie linii SN na nowoprojektowany słup. Budowa ogrodzenia ochronno – naprowadzającego.	98
078	86+137-86+159, L	Przewieszenie linii SN na nowoprojektowany słup.	343
079	86+048-86+198, P	Wykonanie części zbiornika retencyjnego szczelnego ZB8. Przebudowa linii napowietrznej SN. Budowa ogrodzenia ochronnego. Budowa ogrodzenia ochronno – naprowadzającego. Wycinka istniejącej zieleni (grupa drzew, zadrzewienie, zagajnik).	3801

		<p>Adaptacja istniejącej zieleni (grupa drzew, zadrzewienie). Nasadzenia: - zieleni osłonowej przy zbiorniku (krzewy), - zieleni uzupełniającej (krzewy).</p>	
080	86+362-86+517, L	<p>Likwidacja: istn. wodociągu, istn. kanalizacji sanitarnej. Wykonanie: wodociągu, kanalizacji sanitarnej. Przebudowa linii napowietrznej nN. Przebudowa sieci telekomunikacyjnej demontaż sieci telekomunikacyjnej. Budowa fragmentu drogi DL-1. Budowa ekranu akustycznego. Budowa rowów drogowych wraz z przepustem. -Budowa umocnionego terenu na potrzeby utrzymania S19. Budowa zjazdów. Budowa ogrodzenia ochronno – naprowadzającego. Wycinka istniejącej zieleni (zagajniki, krzewy). Nasadzenia zieleni uzupełniającej (krzewy). Rozmieszczenie karp na najściach do przejść dla zwierząt.</p>	3457
081	86+331-86+889, P	<p>Wykonanie kanalizacji sanitarnej; wykonanie kanalizacji deszczowej. Likwidacja istn. wodociągu. Wykonanie wodociągu. Przebudowa linii napowietrznej SN, nN oraz budowa zasilania. Budowa zjazdów. Budowa fragmentu drogi DD-12. Budowa rowu drogowego. Budowa ogrodzenia ochronnego. Wycinka istniejącej zieleni (drzewa pojedyncze, grupy drzew, zadrzewienia, zagajniki, krzewy). Nasadzenia: - zieleni naprowadzającej do przejść dolnych dla zwierząt małych PZM-2 i PZM-3 (krzewy), - zieleni uzupełniającej (krzewy).</p>	10565
082	86+521-86+891, L	<p>Przewieszenie linii SN na nowoprojektowany słup. Wycinka istniejącej zieleni (zadrzewienia, zagajnik, krzewy). Nasadzenia zieleni uzupełniającej (krzewy).</p>	2141
083	86+919-87+075, L	<p>Budowa ogrodzenia ochronno – naprowadzającego. Wycinka istniejącej zieleni (grupa drzew, zadrzewienia, zagajnik, krzewy). Nasadzenia zieleni naprowadzającej do przejść dolnych dla zwierząt małych PZM-3 i PZM-4 (drzewa, krzewy). Rozmieszczenie głazów i karp na najściach do przejść dla zwierząt. Likwidacja urządzeń wodnych tj. sieci drenażowej.</p>	1174
084	86+902-87+123, P	<p>Wykonanie zbiornika retencyjnego szczelnego ZB9. Wykonanie kanalizacji deszczowej. Wykonanie zbieracza sieci drenażowej. Likwidacja sieci drenażowej. Budowa zasilania, budowa oświetlenia. Budowa kanału technologicznego, przebudowa sieci telekomunikacyjnej. Budowa fragmentu drogi DD-12. Budowa fragmentu drogi DD-12a. Budowa zjazdów. Budowa rowów drogowych.</p>	15486

		<p>Wycinka istniejącej zieleni (drzewo pojedyncze, grupa drzew, zadrzewienia, zagajniki).</p> <p>Nasadzenia:</p> <ul style="list-style-type: none"> <li>- zieleni osłonowej przy zbiorniku (krzewy),</li> <li>- zieleni naprowadzającej do przejść dolnych dla zwierząt małych PZM-3 i PZM-4 (drzewa, krzewy),</li> <li>- zieleni uzupełniającej (krzewy).</li> </ul> <p>Rozmieszczenie głązów i karp na najściach do przejść dla zwierząt.</p>	
085	87+038-87+139, P	<p>Wykonanie kanalizacji deszczowej.</p> <p>Przebudowa rowu P-11: likwidacja rowu i budowa nowego koryta.</p> <p>Budowa fragmentu drogi DD-12 wraz z przepustem.</p> <p>Budowa rowu drogowego.</p> <p>Budowa umocnionego terenu na potrzeby utrzymania S19.</p> <p>Wycinka istniejącej zieleni (zadrzewienia, zagajniki).</p> <p>Nasadzenia zieleni naprowadzającej do przejść dolnych dla zwierząt małych PZM-4 i PZM-5 (drzewa, krzewy).</p> <p>Rozmieszczenie głązów i karp na najściach do przejść dla zwierząt.</p>	1975
086	87+118-87+194, P	<p>Wykonanie kanalizacji deszczowej.</p> <p>Budowa oświetlenia.</p> <p>Przebudowa sieci telekomunikacyjnej demontaż sieci telekomunikacyjnej. Likwidacja sieci drenarskiej.</p> <p>Budowa fragmentu drogi DG112666L.</p> <p>Budowa rowów drogowych</p> <p>Budowa fragmentu drogi DD-12.</p> <p>Wycinka istniejącej zieleni (grupy drzew, zadrzewienia, lasy prywatne, lasy współwłasność Skarbu Państwa i prywatna).</p> <p>Nasadzenia zieleni naprowadzającej do przejścia dolnego dla zwierząt małych PZM-5 (drzewa, krzewy).</p> <p>Rozmieszczenie karp na najściu do przejścia dla zwierząt.</p>	3136
087	87+098-87+248, L	<p>Wykonanie kanalizacji deszczowej.</p> <p>Przebudowa rowu P-11: likwidacja rowu i budowa nowego koryta.</p> <p>Przebudowa sieci telekomunikacyjnej.</p> <p>Budowa fragmentu drogi DG112666L.</p> <p>Budowa rowów drogowych wraz z przepustem.</p> <p>Budowa fragmentu obiektu WD-9.</p> <p>Budowa ogrodzenia ochronno – naprowadzającego.</p> <p>Wycinka istniejącej zieleni (zadrzewienia, zagajnik, krzewy).</p> <p>Nasadzenia:</p> <ul style="list-style-type: none"> <li>- zieleni naprowadzającej do przejścia dolnego dla zwierząt małych PZM-5 (drzewa, krzewy),</li> <li>- zieleni uzupełniającej (krzewy).</li> </ul> <p>Rozmieszczenie głązów i karp na najściu do przejścia dla zwierząt.</p>	5267
088	87+253-88+234, L	<p>Wykonanie kanalizacji deszczowej. Wykonanie i likwidacja przyłączy na sieci wodociągowej.</p> <p>Likwidacja: istn. kanalizacji sanitarnej tłocznej, odcinka istn. przyłącza gazowego.</p> <p>Wykonanie odcinka przyłącza gazowego, czasowe zajęcie dla wykonania odcinka kanalizacji sanitarnej tłocznej;</p> <p>przebudowa rowu P-11: likwidacja rowu i budowa</p>	49977

		<p>nowego koryta.  Budowa zasilania, budowa oświetlenia.  Przebudowa sieci telekomunikacyjnej, budowa kanału technologicznego demontaż sieci telekomunikacyjnej.  Budowa fragmentu dróg DJ-DD-14, DL-3a, DL-3b.  Budowa umocnionego terenu na potrzeby utrzymania S19.  Budowa rowów drogowych wraz z przepustami.  Budowa zjazdów.  Budowa miejsca do ważenia pojazdów.  Budowa ogrodzenia ochronnego.  Budowa fragmentów drogi DG103378L.  Budowa fragmentu obiektu WD-10.  Wycinka istniejącej zieleni (drzewa pojedyncze, grupy drzew, zadrzewienia, zagajniki, krzewy, lasy prywatne).  Adaptacja istniejącej zieleni (grupa drzew, zagajnik, lasy prywatne).  Nasadzenia:  - zieleni naprowadzającej do przejścia dolnego dla zwierząt małych PZM-6 (drzewa, krzewy),  - zieleni uzupełniającej (drzewa, krzewy),  - zieleni dogęszczającej (drzewa, krzewy).  Rozmieszczenie głazów i karp na najściu do przejścia dla zwierząt.</p>	
088a	88+230, L	Przebudowa sieci elektroenergetycznej nN. Wycinka istniejącej zieleni (zagajniki).	296
089	87+246-88+189, P	Wykonanie kanalizacji deszczowej; likwidacja rowu poza ewidencją I. Budowa zasilania, budowa oświetlenia. Budowa kanału technologicznego. Budowa umocnionego terenu na potrzeby utrzymania S19. Budowa rowów drogowych wraz z przepustami. Budowa miejsca do ważenia pojazdów. Budowa ogrodzenia ochronnego. Budowa przeciwskarpy rowu S19. Budowa fragmentu drogi DG103378L. Budowa fragmentu obiektu WD-10. Budowa fragmentu zjazdu. Wycinka istniejącej zieleni (drzewa pojedyncze, zadrzewienia, zagajnik, krzewy, lasy prywatne). Nasadzenia: - zieleni uzupełniającej (drzewa, krzewy), - zieleni dogęszczającej (drzewa, krzewy).	27823
090	88+105-88+227, P	Likwidacja: istn. wodociągu, istn. gazociągu średniego ciśnienia. Wykonanie gazociągu średniego ciśnienia. Rezerwa trasy dla wodociągu. Likwidacja rowu poza ewidencją I. Budowa oświetlenia. Budowa rowu drogowego wraz z przepustami. Budowa fragmentu drogi DD-13. Budowa fragmentu drogi DG103378L. Budowa zjazdów. Wycinka istniejącej zieleni (drzewa pojedyncze, zagajnik, krzewy, pozostałość po drzewie – karpa, las prywatny).	3070
090a	88+100, P	Teren zarezerwowany pod budowę pasu do zawracanie drogi.	4
091	88+184-88+443, P	Wykonanie kanalizacji deszczowej.	9142



		<p>Likwidacja: istn. wodociągu, istn. gazociągu średniego ciśnienia, istn. kanalizacji sanitarnej tłocznej.</p> <p>Wykonanie: gazociągu średniego ciśnienia, kanalizacji sanitarnej tłocznej.</p> <p>Rezerwa trasy dla wodociągu.</p> <p>Likwidacja rowu poza ewidencją 2.</p> <p>Przebudowa linii napowietrznej SN.</p> <p>Przebudowa sieci telekomunikacyjnej, budowa kanału technologicznego demontaż sieci telekomunikacyjnej.</p> <p>Budowa fragmentu drogi DD-15.</p> <p>Budowa ogrodzenia ochronnego.</p> <p>Budowa umocnionego terenu na potrzeby utrzymania S19.</p> <p>Budowa rowu drogowego wraz z fragmentem przepustu.</p> <p>Budowa fragmentu obiektu WD-10.</p> <p>Wycinka istniejącej zieleni (zadrzewienia, zagajniki, lasy prywatne).</p> <p>Adaptacja istniejącej zieleni (lasy prywatne).</p> <p>Nasadzenia:</p> <ul style="list-style-type: none"> <li>- zieleni naprowadzającej do przejść dolnych dla zwierząt małych PZM-6 i PZM-7 (drzewa, krzewy),</li> <li>- zieleni dogęszczającej (drzewa, krzewy).</li> </ul> <p>Rozmieszczenie głazów i karp na najściach do przejść dla zwierząt.</p>	
092	88+239-88+272, P	<p>Przewieszenie linii SN na nowoprojektowany słup.</p> <p>Budowa skarpy DD-15.</p> <p>Budowa fragmentu zjazdu.</p> <p>Budowa ogrodzenia ochronno – naprowadzającego.</p> <p>Wycinka istniejącej zieleni (lasy prywatne).</p>	550
093	88+221, P	<p>Wykonanie gazociągu średniego ciśnienia, rezerwa trasy dla wodociągu. Wykonanie: gazociągu średniego ciśnienia. Rezerwa trasy dla wodociągu.</p> <p>Przebudowa sieci telekomunikacyjnej.</p> <p>Budowa ogrodzenia ochronno – naprowadzającego.</p>	70
094	88+259-88+272, L	<p>Przebudowa linii napowietrznej SN.</p> <p>Wycinka istniejącej zieleni (drzewa pojedyncze, zagajnik, krzewy).</p>	611
095	88+244-89+364, L	<p>Wykonanie kanalizacji deszczowej.</p> <p>Wykonanie: gazociągu średniego ciśnienia, kanalizacji sanitarnej tłocznej, sieci wodociągowej.</p> <p>Likwidacja rowu poza ewidencją 2.</p> <p>Przebudowa linii napowietrznej SN, WN, budowa zasilania, budowa oświetlenia.</p> <p>Budowa kanału technologicznego, przebudowa sieci telekomunikacyjnej demontaż sieci telekomunikacyjnej.</p> <p>Budowa zjazdów.</p> <p>Budowa fragmentu drogi DL-3.</p> <p>Budowa rowów drogowych wraz z przepustami.</p> <p>Budowa ogrodzenia ochronnego.</p> <p>Budowa wjazdu awaryjnego.</p> <p>Budowa przeciwskarpy rowu S19.</p> <p>Budowa fragmentu obiektu PZDs-11.</p> <p>Wycinka istniejącej zieleni (drzewa pojedyncze, grupy drzew, zadrzewienia, zagajniki, krzewy, lasy Skarbu Państwa, lasy prywatne, lasy współwłasność Skarbu Państwa i prywatna).</p> <p>Adaptacja istniejącej zieleni (grupa drzew, zagajnik).</p>	32388

		<p>Nasadzenia:</p> <ul style="list-style-type: none"> <li>- zieleni naprowadzającej do przejścia dolnego dla zwierząt małych PZM-7 (drzewa, krzewy),</li> <li>- zieleni naprowadzającej do przejścia dolnego dla zwierząt średnich PZDs-11 (drzewa i krzewy),</li> <li>- zieleni uzupełniającej (krzewy),</li> <li>- zieleni dogęszczającej (drzewa, krzewy).</li> </ul> <p>Rozmieszczenie głazów i karp na najściach do przejść dla zwierząt.</p>	
096	88+509-89+442, P	<p>Wykonanie zbiornika retencyjnego szczelnego ZB9.1.</p> <p>Wykonanie kanalizacji deszczowej, w tym osadnika OS-37/1 i separatora SEP-37/1.</p> <p>Przebudowa linii napowietrznej SN, WN, budowa zasilania.</p> <p>Budowa kanału technologicznego.</p> <p>Budowa drogi DJ-DD-15a.</p> <p>Budowa fragmentu drogi DD-15.</p> <p>Budowa rowów drogowych</p> <p>Budowa ogrodzenia ochronnego.</p> <p>Budowa zjazdów.</p> <p>Budowa pobocza, rezerwy i rowu S19.</p> <p>Budowa zjazdu obsługującego zbiornik.</p> <p>Budowa fragmentu obiektu PZDs-11.</p> <p>Wycinka istniejącej zieleni (drzewa pojedyncze, zadrzewienia, zagajniki, krzewy, lasy Skarbu Państwa, lasy prywatne).</p> <p>Nasadzenia:</p> <ul style="list-style-type: none"> <li>- zieleni osłonowej przy zbiorniku (krzewy),</li> <li>- zieleni naprowadzającej do przejścia dolnego dla zwierząt średnich PZDs-11 (drzewa, krzewy),</li> <li>- zieleni uzupełniającej (krzewy),</li> <li>-- zieleni dogęszczającej (drzewa, krzewy).</li> </ul> <p>Rozmieszczenie głazów i karp na najściu do przejścia dla zwierząt.</p>	37657
098	89+392, L	<p>Dostosowanie granic do aktualnej ewidencji gruntów.</p> <p>Budowa ekranu akustycznego.</p> <p>Wycinka istniejącej zieleni (las prywatne).</p> <p>Nasadzenia</p> <ul style="list-style-type: none"> <li>- zieleni dogęszczającej (drzewa, krzewy).</li> </ul>	25
099	89+383-89+460, L	<p>Przebudowa sieci telekomunikacyjnej</p> <p>demontaż sieci telekomunikacyjnej.</p> <p>Wycinka istniejącej zieleni (las prywatne).</p>	127
100	89+534-90+145, L	<p>Wykonanie kanalizacji deszczowej.</p> <p>dostosowanie granic do aktualnej ewidencji gruntów.</p> <p>Budowa ogrodzenia ochronnego.</p> <p>Budowa umocnionego terenu na potrzeby utrzymania S19.</p> <p>Budowa rowu drogowego wraz z przepustami.</p> <p>Wycinka istniejącej zieleni (zadrzewienie, zagajnik, lasy prywatne, lasy współwłasność Skarbu Państwa i prywatna).</p> <p>Nasadzenia:</p> <ul style="list-style-type: none"> <li>- zieleni naprowadzającej do przejść dolnych dla zwierząt małych PZM-8, PZM-9, PZM-10 i PZM-11 (drzewa, krzewy),</li> <li>- zieleni uzupełniającej (krzewy),</li> <li>- zieleni dogęszczającej (drzewa, krzewy).</li> </ul> <p>Rozmieszczenie głazów i karp na najściach do przejść dla zwierząt.</p>	12546
101	89+448-90+178, P	<p>Wykonanie zbiornika retencyjnego szczelnego</p>	24381

		<p>ZB9.2.</p> <p>Likwidacja rowu poza ewidencją 3. Budowa i likwidacja sieci drenarskie.</p> <p>Wykonanie kanalizacji deszczowej, w tym osadnika OS-39a/1 i separatora SEP-39a/1.</p> <p>Budowa zasilania.</p> <p>Budowa kanału technologicznego, Przebudowa sieci telekomunikacyjnej.</p> <p>Budowa fragmentu drogi DD-15.</p> <p>Budowa rowów drogowych</p> <p>Budowa ogrodzenia ochronnego.</p> <p>Budowa drogi DD-15b.</p> <p>Budowa pobocza, rezerwy S19.</p> <p>Budowa zjazdu.</p> <p>Wycinka istniejącej zieleni (drzewa pojedyncze, zadrzewienia, zagajniki, krzewy).</p> <p>Nasadzenia:</p> <ul style="list-style-type: none"> <li>- zieleni osłonowej przy zbiorniku (krzewy),</li> <li>- zieleni naprowadzającej do przejść dolnych dla zwierząt małych PZM-8, PZM-9, PZM-10 i PZM-11 (drzewa, krzewy).</li> </ul> <p>Rozmieszczenie głazów i karp na najściach do przejść dla zwierząt.</p>	
102	90+162-90+251, L	<p>Przebudowa linii kablowych srk oraz kabla światłowodowego.</p> <p>Demontaż słupa linii napowietrznej.</p> <p>Demontaż sieci napowietrznej.</p> <p>Budowa ogrodzenia ochronnego.</p> <p>Budowa skarpy S19.</p> <p>Budowa fragmentu obiektu T-12.</p> <p>Wycinka istniejącej zieleni (zadrzewienie, las prywatny).</p> <p>Nasadzenia zieleni dogęszczającej (drzewa, krzewy).</p>	1340
103	90+237-90+312, L	<p>Budowa fragmentu drogi DD-17.</p> <p>Budowa zjazdu.</p> <p>Wycinka istniejącej zieleni (lasy prywatne).</p> <p>Nasadzenia zieleni dogęszczającej (drzewa, krzewy).</p>	668
104	90+233-90+282, P	<p>Budowa przeciwskarpy rowu S19.</p> <p>Wycinka istniejącej zieleni (zadrzewienie).</p>	180
105	90+293-90+366, P	<p>Wykonanie kanalizacji deszczowej.</p> <p>Przebudowa linii kablowych srk oraz kabla światłowodowego.</p> <p>Demontaż słupa linii napowietrznej, zabezpieczenie kabli.</p> <p>Budowa ogrodzenia ochronnego.</p> <p>Budowa rowu drogowego S19 wraz z fragmentem przepustu.</p> <p>Wycinka istniejącej zieleni (zadrzewienie, zagajniki, lasy prywatne).</p>	1575
106	90+362-90+488, P	<p>Wykonanie kanalizacji deszczowej.</p> <p>budowa rowu drogowego wraz z fragmentem przepustu.</p> <p>Budowa ogrodzenia ochronnego.</p> <p>Budowa umocnionego terenu na potrzeby utrzymania S19.</p> <p>Budowa pobocza, rezerwy S19.</p> <p>Wycinka istniejącej zieleni (zadrzewienia, krzewy, las prywatny).</p> <p>Nasadzenia:</p> <ul style="list-style-type: none"> <li>- zieleni uzupełniającej (krzewy),</li> <li>-zieleni przy ekranie akustycznym (pnącza).</li> </ul>	1766

107	90+423, P	Dostosowanie granic do aktualnej ewidencji gruntów.	0,6
108	90+304-90+594, L	Budowa kanału technologicznego. Budowa ogrodzenia ochronnego. Budowa fragmentu zjazdu. Budowa fragmentu drogi DJ-DD-17. Budowa rowu drogowego S19 wraz z fragmentem przepustu. Wycinka istniejącej zieleni (zadrzewienia, zagajniki, krzewy, lasy prywatne). Nasadenia zieleni uzupełniającej (krzewy).	7937
109	90+422-91+067, P	Wykonanie kanalizacji deszczowej. Budowa umocnionego terenu na potrzeby utrzymania S19. Budowa ogrodzenia ochronnego. Budowa rowów drogowych wraz z przepustem. Budowa poboczy i rezerwy S19. Budowa fragmentu drogi DD103375L. Budowa fragmentu drogi DD-18. Budowa zjazdów. Budowa fragmentu obiektu WD-13. Wycinka istniejącej zieleni (grupy drzew, zadrzewienie, zagajnik, krzewy). Nasadenia zieleni uzupełniającej (drzewa, krzewy).	21192
110	90+611-91+487, L	Wykonanie kanalizacji deszczowej. Przebudowa linii napowietrznej SN, budowa zasilania, budowa rury osłonowej dwudzielnej, budowa oświetlenia. Budowa kanału technologicznego. budowa fragmentu drogi DJ-DD-17. Budowa ogrodzenia ochronnego. Budowa fragmentu drogi DG103375L. Budowa fragmentu drogi DD-19. Budowa zjazdów. Budowa rowów drogowych wraz z przepustami. Budowa skarpy S19. Budowa fragmentu obiektu WD-13. Wycinka istniejącej zieleni (grupy drzew, zadrzewienia, zagajniki, krzewy). Nasadenia zieleni uzupełniającej (drzewa, krzewy).	27989
111	90+952-91+023, P	Dostosowanie granic do aktualnej ewidencji gruntów. Budowa fragmentu DG103375L. Budowa ogrodzenia ochronno – naprowadzającego.	186
112	91+056-91+088, P	Budowa zjazdu. Budowa ogrodzenia ochronno – naprowadzającego. Wycinka istniejącej zieleni (krzewy). Nasadenia zieleni uzupełniającej (drzewo, krzewy).	250
113	91+089, P	Dostosowanie przebiegu linii rozgraniczającej inwestycji do granicy istniejącego pasa drogowego drogi gminnej nr 103375L Wycinka istniejącej zieleni (plantacja krzewów owocowych). Nasadenia zieleni uzupełniającej (krzewy).	41
114	91+088-92+278	Wykonanie kanalizacji deszczowej. Przebudowa linii napowietrznej nN, SN, budowa rury osłonowej dwudzielnej. Budowa kanału technologicznego demontaż sieci telekomunikacyjnej Przebudowa sieci telekomunikacyjnej. Budowa fragmentu drogi DD-18. Budowa ogrodzenia ochronnego. Budowa umocnionego terenu na potrzeby utrzymania	24278

		<p>S19.</p> <p>Budowa rowów drogowych wraz z przepustem.</p> <p>Budowa przeciwskarpy rowu S19.</p> <p>Budowa zjazdu.</p> <p>Budowa ogrodzenia ochronno – naprowadzającego.</p> <p>Wycinka istniejącej zieleni (drzewa pojedyncze, grupy drzew, zadrzewienia, zagajniki, krzewy)</p> <p>Adaptacja istniejącej zieleni (zagajniki)</p> <p>Nasadzenia zieleni uzupełniającej (drzewa, krzewy)</p>	
115	91+655, P	<p>Dostosowanie granic do aktualnej ewidencji gruntów.</p> <p>Budowa fragmentu zjazdu.</p> <p>Wycinka istniejącej zieleni (krzewy).</p>	22
116	91+485-92+030, L	<p>Przebudowa linii napowietrznej nN, SN, budowa zasilania, budowa rury osłonowej dwudzielnej.</p> <p>Demontaż sieci telekomunikacyjnej.</p> <p>Przebudowa sieci telekomunikacyjnej.</p> <p>Budowa umocnionego terenu na potrzeby utrzymania S19.</p> <p>Budowa fragmentu zjazdu.</p> <p>Budowa fragmentu wjazdu awaryjnego.</p> <p>Budowa rowu drogowego wraz z przepustem.</p> <p>Budowa skarpy S19.</p> <p>Budowa ogrodzenia ochronnego.</p> <p>Wycinka istniejącej zieleni (drzewa pojedyncze, grupy drzew, zadrzewienia, zagajniki).</p> <p>Adaptacja istniejącej zieleni (grupa drzew, krzewy).</p> <p>Nasadzenia zieleni uzupełniającej (krzewy).</p>	9405
117	91+979, L	<p>Budowa fragmentu zjazdu.</p>	32
118	92+287, P	<p>Dowiązanie drogi DK19 odc.1 do istniejącej nawierzchni i pobocza.</p>	6
119	91+985-93+349, L	<p>Wykonanie zbiornika retencyjnego szczelnego ZB10.</p> <p>Wykonanie kanalizacji deszczowej, w tym osadnika OS-48/1 i separatora SEP-48/1.</p> <p>Likwidacja rowu poza ewidencją 4.</p> <p>Budowa zasilania.</p> <p>Budowa kanału technologicznego.</p> <p>Budowa fragmentu drogi DK-19 odc.1.</p> <p>Budowa fragmentu zjazdu do zbiornika.</p> <p>Budowa zjazdów.</p> <p>Budowa ogrodzenia ochronnego.</p> <p>Budowa rowów drogowych wraz z przepustami.</p> <p>Budowa umocnionego terenu na potrzeby utrzymania S19.</p> <p>Budowa fragmentu obiektu PZGd-15.</p> <p>Wycinka istniejącej zieleni (lasy Skarbu Państwa, lasy prywatne).</p> <p>Nasadzenia:</p> <ul style="list-style-type: none"> <li>- zieleni naprowadzającej do przejść dolnych dla zwierząt małych PZM-12, PZM-13, PZM-14, PZM-15, PZM-16, PZM-17 (drzewa, krzewy),</li> <li>- zieleni naprowadzającej do przejścia górnego dla zwierząt dużych PZGd-15 (drzewa, krzewy),</li> <li>- zieleni uzupełniającej (drzewa, krzewy),</li> <li>- zieleni dogęszczającej (drzewa, krzewy).</li> </ul> <p>Rozmieszczenie głazów i karp na najściach do przejść dla zwierząt.</p>	47924
120	92+310-93+345, P	<p>Przebudowa linii kablowych srk oraz kabla światłowodowego.</p> <p>Budowa kanału technologicznego. Demontaż słupa linii napowietrznej. Demontaż linii napowietrznej.</p> <p>Budowa ogrodzenia ochronnego.</p>	29001

		<p>Budowa umocnionego terenu na potrzeby utrzymania S19.</p> <p>Budowa rowu drogowego S19 wraz z przepustami.</p> <p>Budowa fragmentów obiektów PZGd-15, PZGd-16.</p> <p>Wycinka istniejącej zieleni (grupy drzew, zadrzewienia, krzewy, lasy Skarbu Państwa).</p> <p>Nasadzenia:</p> <ul style="list-style-type: none"> <li>- zieleni na przejściu i zieleni naprowadzającej do przejścia górnego dla zwierząt dużych PZGd-16 (drzewa, krzewy),</li> <li>- zieleni naprowadzającej do przejść dolnych dla zwierząt małych PZM-16, PZM-17 (drzewa, krzewy),</li> <li>- zieleni uzupełniającej (drzewa, krzewy).</li> </ul> <p>Rozmieszczenie głazów i karp na najściach do przejść dla zwierząt i karp na przejściu górnym.</p>	
121	92+741-93+035, P	<p>Przebudowa linii napowietrznej SN.</p> <p>Demontaż sieci telekomunikacyjnej, przebudowa sieci telekomunikacyjnej, przebudowa linii napowietrznej.</p> <p>Budowa obiektu PZGd-17.</p> <p>Wycinka istniejącej zieleni (las Skarbu Państwa, lasy prywatne).</p> <p>Nasadzenia:</p> <ul style="list-style-type: none"> <li>- zieleni na przejściu i zieleni naprowadzającej do przejścia górnego dla zwierząt dużych PZGd-17 (drzewa, krzewy),</li> <li>- zieleni uzupełniającej (krzewy).</li> </ul> <p>Rozmieszczenie głazów i karp na najściach do przejścia dla zwierząt oraz karp na przejściu.</p>	19159
122	93+177+95+204, L	<p>Wykonanie zbiornika retencyjnego szczelnego ZB11.</p> <p>Wykonanie kanalizacji deszczowej, w tym osadnika OS-53/1 i separatora SEP-53/1.</p> <p>Likwidacja rowu poza ewidencją 6.</p> <p>Budowa zasilania, przebudowa linii napowietrznej SN, budowa oświetlenia.</p> <p>Budowa kanału technologicznego.</p> <p>Przebudowa sieci telekomunikacyjnej.</p> <p>Demontaż sieci telekomunikacyjnej.</p> <p>Budowa fragmentu drogi DP1560L.</p> <p>Budowa fragmentu drogi DD-21.</p> <p>Budowa zjazdów.</p> <p>Budowa ogrodzenia ochronnego.</p> <p>Budowa rowów drogowych wraz z przepustami.</p> <p>Budowa umocnionego terenu na potrzeby utrzymania S19.</p> <p>Budowa fragmentu obiektu WD-19.</p> <p>Wycinka istniejącej zieleni (grupy drzew, zagajniki, lasy Skarbu Państwa, lasy prywatne).</p> <p>Nasadzenia:</p> <ul style="list-style-type: none"> <li>- zieleni naprowadzającej do przejść dolnych dla zwierząt małych PZM-18, PZM-19, PZM-20, PZM-21 (drzewa, krzewy),</li> <li>- zieleni ozdobnej na węźle (drzewa, krzewy),</li> <li>- zieleni uzupełniającej (drzewa, krzewy),</li> <li>-- zieleni dogęszczającej (drzewa, krzewy).</li> </ul> <p>Rozmieszczenie głazów i karp na najściach do przejść dla zwierząt.</p>	90649
123	93+394-93+687	<p>Wykonanie kanalizacji deszczowej.</p> <p>Budowa zasilania. Budowa oświetlenia.</p> <p>Przebudowa linii kablowych srk oraz kabla</p>	7092

		<p>światłowodowego.  Budowa fragmentu drogi DP-1560.  Budowa rowu drogowego.  Budowa ekranu akustycznego.  Budowa fragmentu obiektu WD-18.  Wycinka istniejącej zieleni (grupa drzew, lasy Skarbu Państwa).  Adaptacja istniejącej zieleni (drzewo pojedyncze, zagajnik).  Nasadenia zieleni uzupełniającej (krzewy).</p>	
124	93+519-93+544, P	<p>Budowa placu do zawracania na starodrożu DP1560L.  Wycinka istniejącej zieleni (drzewo pojedyncze).</p>	430
125	93+386-93+539, P	<p>Likwidacja rowu poza ewidencją 5.  Budowa zasilania, budowa oświetlenia.  Budowa fragmentu drogi DP-1560.  Budowa fragmentu drogi DP-1560 (starodroże).  Budowa rowów drogowych wraz z przepustami.  Wycinka istniejącej zieleni (drzewa pojedyncze, zadrzewienie, zagajnik, lasy Skarbu Państwa).  Adaptacja istniejącej zieleni (drzewo pojedyncze).</p>	7135
126	93+700, P	<p>Rozbiórka części obiektu kubaturowego.  Wycinka istniejącej zieleni (las prywatne).</p>	20
127	93+796-95+193, P	<p>Likwidacja: istn. wodociągu, istn. gazociągu średniego ciśnienia, istn. kanalizacji sanitarnej.  Wykonanie: wodociągu, gazociągu średniego ciśnienia, kanalizacji sanitarnej.  Przebudowa linii napowietrznej SN, nN.  Budowa umocnionego terenu na potrzeby utrzymania S19.  Budowa fragmentu drogi DJ-DD-20.  Budowa zjazdów.  Budowa ogrodzenia ochronno – naprowadzającego.  Wycinka istniejącej zieleni (zadrzewienia, zagajniki, krzewy, pozostałości po drzewach, lasy Skarbu Państwa, lasy prywatne).  Nasadenia:  - zieleni naprowadzającej do przejść dolnych dla zwierząt małych PZM-18, PZM-19, PZM-20, PZM-21 (drzewa, krzewy),  - zieleni dogęszczającej (drzewa, krzewy).  Rozmieszczenie głazów i karp na najściach do przejść dla zwierząt.</p>	17695
128	95+179, P	<p>Przewieszenie linii nN na nowoprojektowany słup.  Budowa ogrodzenia ochronno – naprowadzającego o długości 220 m.</p>	40
130	95+184-95+210, P	<p>Przewieszenie linii nN na nowoprojektowany słup.  Budowa ogrodzenia ochronno – naprowadzającego.  Budowa fragmentów zjazdów.</p>	250
131	95+182-95+206, P	<p>Likwidacja istn. wodociągu.  Wykonanie wodociągu.  Przebudowa linii napowietrznej oraz kablowej nN, budowa oświetlenia.  Budowa fragmentów zjazdów.  Wycinka istniejącej zieleni (grupy drzew, krzewy)  Nasadenia zieleni przy ekranie akustycznym (pnącza)</p>	464
132	95+174-95+200, P	<p>Teren zarezerwowany dla linii nN.  Wycinka istniejącej zieleni (drzewo pojedyncze, krzewy).</p>	136
133	95+221, P	<p>Teren zarezerwowany dla linii nN.</p>	50

134	95+221, P	Czasowe zajęcie dla wykonania wodociągu oraz likwidacji istn. wodociągu. Budowa ekranu akustycznego. Wycinka istniejącej zieleni (lasy Skarbu Państwa).	4
135	95+229-97+838, P	Wykonanie zbiornika retencyjnego szczelnego ZB13. Wykonanie kanalizacji deszczowej, w tym osadnika OS-58/1 i separatora SEP-58/1. Likwidacja: istn. wodociągów, istn. przyłącza wodociągowego, istn. kanalizacji sanitarnej tłocznej, przyłączy kanalizacji sanitarnej, zbiornika bezodpływowego. Wykonanie: wodociągów, gazociągów średniego ciśnienia, kanalizacji sanitarnej tłocznej, przyłącza kanalizacji sanitarnej i zbiornika bezodpływowego na nieczystości. Budowa zasilania, przebudowa linii napowietrznej SN, nN, budowa oświetlenia. Przebudowa linii kablowych srk oraz kabla światłowodowego. Budowa kanału technologicznego. Przebudowa sieci telekomunikacyjnej, demontaż sieci telekomunikacyjnej. Budowa fragmentu drogi DW828. Budowa fragmentu drogi DJ-DD-20a. Budowa umocnionego terenu na potrzeby utrzymania S19. Budowa drogi DJ-DD-22a. Budowa łącznicy NW-03P. Budowa fragmentu łącznicy NW-02P. Budowa fragmentu łącznicy NW-01P. Budowa fragmentu drogi DJ-DD-24. Budowa fragmentu chodnika w rejonie stacji Bystrzyca. Budowa skarpy S19. Rozbiórka obiektów kubaturowych. Budowa fragmentu drogi DD-25. Budowa ogrodzenia ochronnego. Budowa rowu drogowego i przepustów. Budowa zjazdów. Budowa fragmentów obiektów WS-21, T-22, WS-24, WS-25. Wycinka istniejącej zieleni (drzewa pojedyncze, grupy drzew, zadrzewienie, krzewy, pozostałości po drzewach - karpy, pnie). Adaptacja istniejącej zieleni (grupa drzew, zagajnik). Nasadzenia: - zieleni izolacyjno-osłonowej dla ochrony gleb klas I-III, (drzewa, krzewy), - zieleni naprowadzającej do przejść dla zwierząt małych PZM-22, PZM-23 (drzewa, krzewy), - zieleni ozdobnej na węzle (drzewa, krzewy), - zieleni uzupełniającej (drzewa, krzewy), - zieleni dogęszczającej (drzewa, krzewy). Rozmieszczenie głazów i karp na najściach do przejść dla zwierząt.	75477
136	95+204-95+755, L	Wykonanie kanalizacji deszczowej. Likwidacja: istn. gazociągu średniego ciśnienia, istn. wodociągu, istn. kanalizacji sanitarnej tłocznej. Wykonanie: gazociągu średniego ciśnienia, wodociągu, kanalizacji sanitarnej tłocznej. Budowa zasilania, budowa oświetlenia.	27156



		<p>Budowa kanału technologicznego.  Przebudowa sieci telekomunikacyjnej,  demontaż sieci telekomunikacyjnej.  Budowa fragmentu drogi DW828.  Budowa fragmentu łącznicy NW-06L.  Budowa fragmentu łącznicy NW-04L.  Budowa fragmentu łącznicy NW-05L.  Budowa umocnionego terenu na potrzeby utrzymania S19.  Budowa rowów drogowych wraz z przepustami.  Budowa ogrodzenia ochronnego.  Budowa pobocza i rezerwy S19.  Wycinka istniejącej zieleni (lasy Skarbu Państwa).  Nasadzenia:  - zieleni naprowadzającej do przejścia dla zwierząt małych PZM-22 (drzewa, krzewy),  - zieleni ozdobnej na węźle (drzewa, krzewy),  - zieleni dogęszczającej (drzewa, krzewy).  Rozmieszczenie głazów i karp na najściu do przejścia dla zwierząt.</p>	
137	95+771-96+458, L	<p>Wykonanie kanalizacji deszczowej.  Likwidacja istn. przyłącza wodociągowego.  Budowa zasilania, przebudowa linii napowietrznej SN, nN.  Przebudowa sieci telekomunikacyjnej,  demontaż sieci telekomunikacyjnej.  Budowa fragmentu drogi DJ-DD-22.  Budowa ogrodzenia ochronnego.  Budowa zjazdów.  Rozbiórka obiektu kubaturowego.  Budowa skarpy i rowu S19.  Wycinka istniejącej zieleni (drzewa pojedyncze, zadrzewienie, krzewy).  Nasadzenia:  - zieleni izolacyjno-osłonowej dla ochrony gleb klas I-III, (drzewa, krzewy),  - zieleni naprowadzającej do przejścia dolnego dla zwierząt małych PZM-23 (drzewa, krzewy),  - zieleni uzupełniającej (drzewa, krzewy).  Rozmieszczenie głazów i karp na najściu do przejścia dla zwierząt.</p>	17694
138	96+483-97+116, L	<p>Wykonanie kanalizacji deszczowej.  Likwidacja istn. wodociągu, wykonanie wodociągu.  Budowa zasilania, przebudowa linii napowietrznej nN.  Przebudowa sieci telekomunikacyjnej,  demontaż sieci telekomunikacyjnej.  Budowa fragmentu drogi DJ-DD-24.  Budowa zjazdów.  Budowa rowu drogowego.  Wycinka istniejącej zieleni (drzewa pojedyncze, grupy drzew, zadrzewienia, zagajniki, krzewy).  Adaptacja istniejącej zieleni (drzewo pojedyncze).  Nasadzenia zieleni uzupełniającej (krzewy).</p>	5982
140	97+120-97+130, L	<p>Likwidacja odcinka istn. przyłącza kanalizacyjnego,  wykonanie przyłącza kanalizacji sanitarnej.</p>	28
141	97+129-97+315, L	<p>Wykonanie kanalizacji deszczowej.  Wykonanie przyłącza kanalizacji sanitarnej i zbiornika bezodpływowego na nieczystości.  Przebudowa sieci telekomunikacyjnej,  demontaż sieci telekomunikacyjnej.</p>	1379

		<p>Budowa umocnionego terenu na potrzeby utrzymania S19.  Rozbiórka części obiektu kubaturowego.  Wycinka istniejącej zieleni (grupa drzew, zagajnik).</p>	
142	97+366-97+858, L	<p>Wykonanie zbiornika infiltracyjnego ZB14.  Wykonanie kanalizacji deszczowej, w tym osadnika OS-63/1, separatora SEP-63/1, wylotów Wk-63/1 i Wk-63/1a.  Wykonanie: gazociągu średniego ciśnienia, wodociągu.  Budowa zasilania, przebudowa linii napowietrznej SN, budowa oświetlenia.  Przebudowa sieci telekomunikacyjnej.  Budowa kanału technologicznego.  Budowa fragmentu drogi DD-25.  Budowa ekranu akustycznego.  Budowa ogrodzenia ochronnego. Budowa rowów drogowych wraz z przepustem.  Budowa zjazdu.  Budowa zjazdów do zbiornika.  Budowa fragmentu wjazdu awaryjnego.  Budowa fragmentu obiektu WS-25.  Wycinka istniejącej zieleni (zadrzewienie).  Nasadzenia:  - zieleni izolacyjno-osłonowej dla ochrony gleb klas I-III, (drzewa, krzewy),  - zieleni osłonowej przy zbiorniku (krzewy),  - zieleni uzupełniającej (drzewa, krzewy).</p>	22387
143	97+845-98+342, L	<p>Wykonanie kanalizacji deszczowej.  Likwidacja istn. gazociągu średniego ciśnienia, wodociągów.  Wykonanie wodociągów.  Budowa zasilania, przebudowa linii napowietrznej SN, nN, budowa oświetlenia.  Budowa kanału technologicznego.  Przebudowa sieci telekomunikacyjnej, demontaż sieci telekomunikacyjnej.  Budowa fragmentu drogi DJ-DD-25a.  Budowa fragmentu drogi DD-25.  Budowa rowów drogowych wraz z przepustem.  Budowa fragmentu łącznicy NP-05L.  Budowa ekranu akustycznego.  Rozbiórka obiektu kubaturowego.  Budowa pobocza, rezerwy i rowu S19.  Wycinka istniejącej zieleni (grupy drzew, zagajniki, krzewy).  Nasadzenia:  - zieleni izolacyjno-osłonowej dla ochrony gleb klas I-III, (drzewa, krzewy),  - zieleni ozdobnej na węźle (drzewa, krzewy),  - zieleni uzupełniającej (krzewy),  - zieleni przy ekranie akustycznym (pnącza).</p>	23033
144	97+839-98+552, P	<p>Wykonanie zbiornika szczelnego ZB15.  Wykonanie kanalizacji deszczowej, w tym osadnika OS-67/1 i separatora SEP-67/1.  Likwidacja: istn. wodociągu, istn. kanalizacji sanitarnej tłocznej.  Wykonanie: wodociągu, kanalizacji sanitarnej tłocznej.  Budowa zasilania, przebudowa linii napowietrznej SN, nN, budowa oświetlenia.</p>	27255

		<p>Budowa kanału technologicznego. Przebudowa sieci telekomunikacyjnej, demontaż sieci telekomunikacyjnej. Budowa rowów drogowych wraz z fragmentem przepustu. Budowa drogi DJ-DD-26. Budowa umocnionego terenu na potrzeby utrzymania S19. Budowa ogrodzenia ochronnego. Budowa fragmentu drogi DJ-DD-26a. Budowa zjazdu do zbiornika. Budowa fragmentu drogi DP1564L. Budowa zjazdu. Budowa fragmentu obiektu WD-26. Wycinka istniejącej zieleni (zadrzewienie). Nasadzenia: - zieleni izolacyjno-osłonowej dla ochrony gleb klas I-III, (drzewa, krzewy), - zieleni osłonowej przy zbiorniku (krzewy), - zieleni ozdobnej na węźle (drzewa, krzewy).</p>	
145	98+367, L	<p>Przebudowa linii napowietrznej nN. Budowa fragmentu zjazdu. Wycinka istniejącej zieleni (grupa drzew).</p>	42
146	98+285-98+468, L	<p>Wykonanie kanalizacji deszczowej. Likwidacja: istn. wodociągów i przyłącza wodociągowego, istn. kanalizacji sanitarnej tłocznej, zbiorników bezodpływowych na nieczystości wraz z przyłączem kanalizacji sanitarnej. Wykonanie: wodociągu, kanalizacji sanitarnej tłocznej. Demontaż istniejącej linii napowietrznej oraz kablowej nN, budowa oświetlenia. Budowa kanału technologicznego, demontaż sieci telekomunikacyjnej. Budowa rowu drogowego wraz z przepustami. Budowa fragmentu ronda NP-2. Budowa fragmentu łącznicy NP-04L. Budowa pobocza, rezerwy S19. Budowa rowów drogowych. Budowa ekranu akustycznego. Rozbiórka obiektów kubaturowych. Budowa ogrodzenia ochronno – naprowadzającego. Wycinka istniejącej zieleni (pojedyncze drzewa, krzewy, pozostałości po drzewach). Nasadzenia zieleni ozdobnej na węźle (drzewa, krzewy).</p>	14533
147	98+441-98+475, L	<p>Czasowe zajęcie dla wykonania gazociągu średniego ciśnienia. Wykonanie rury osłonowej na istn. kanalizacji sanitarnej tłocznej. Przebudowa linii napowietrznej nN. Przebudowa sieci telekomunikacyjnej. Budowa fragmentu zjazdu. Wycinka istniejącej zieleni (pojedyncze drzewa).</p>	220
148	98+467, P	<p>Przebudowa sieci telekomunikacyjnej. Demontaż sieci telekomunikacyjnej</p>	55
149	98+511, P	<p>Budowa fragmentu zjazdu. Wycinka istniejącej zieleni (grupa drzew, zagajnik).</p>	14
150	98+520-98+74, P	<p>Budowa zasilania, budowa oświetlenia. Przebudowa sieci telekomunikacyjnej. Budowa kanału technologicznego.</p>	1272

		<p>Budowa fragmentu drogi DK19 odc.2.  Budowa ekranu akustycznego.  Budowa rowów drogowych wraz z fragmentem przepustu.  Budowa ogrodzenia ochronno – naprowadzającego  Wycinka istniejącej zieleni (pojedyncze drzewa, zagajniki).</p>	
151	98+416-98+994, L	<p>Wykonanie kanalizacji deszczowej.  wykonanie studni chłonnych Sch-67a/1 i Sch-67a/2 wraz z wymianą gruntu.  Likwidacja: istn. wodociągów wraz z przyłączami, istn. kanalizacji sanitarnej tłocznej i grawitacyjnej wraz z przyłączami, zbiorników bezodpływowych na nieczystości.  Wykonanie: wodociągów, kanalizacji sanitarnej tłocznej.  Przebudowa linii napowietrznej nN, budowa zasilania, budowa oświetlenia.  Budowa kanału technologicznego.  Przebudowa sieci telekomunikacyjnej, demontaż sieci telekomunikacyjnej.  Budowa zjazdów.  Budowa fragmentu drogi DG106054L.  Rozbiórka obiektów kubaturowych.  Budowa fragmentu drogi DD-28.  Budowa fragmentu drogi DP1564L.  Budowa ekranu akustycznego.  Budowa rowów drogowych wraz z przepustami.  Budowa ogrodzenia ochronnego.  Budowa poboczy i rezerwy S19.  Budowa fragmentu obiektu WD-26.  Budowa ogrodzenia ochronno – naprowadzającego.  Wycinka istniejącej zieleni (pojedyncze drzewa, grupy drzew, zadrzewienia, zagajniki, krzewy).  Adaptacja istniejącej zieleni (grupa drzew).  Nasadzenia:  - zieleni izolacyjno-osłonowej dla ochrony gleb klas I-III, (drzewa, krzewy),  - zieleni ozdobnej na węzle (krzewy),  - zieleni przy ekranach akustycznych (pnącza).</p>	23659
152	98+997-99+165, L	<p>Wykonanie kanalizacji deszczowej.  Likwidacja istn. odwodnienia liniowego, przyłącza kanalizacji sanitarnej, separatora, zbiorników na nieczystości.  Przebudowa linii napowietrznej SN, budowa oświetlenia.  Budowa fragmentu drogi DD-28.  Budowa zjazdu.  Rozbiórka obiektów kubaturowych.  Wycinka istniejącej zieleni (drzewa pojedyncze, krzewy).</p>	1771
153	98+582-99+900, P	<p>Wykonanie kanalizacji deszczowej, w tym wylotów: Wk-69/1, Wk-74/1, WkK-1, WkK-1a.  Budowa zasilania, przebudowa linii napowietrznej SN, budowa oświetlenia.  Budowa kanału technologicznego  Przebudowa sieci telekomunikacyjnej, demontaż sieci telekomunikacyjnej.  Budowa ronda NP-1.  Budowa fragmentu drogi DP1564L.  Budowa fragmentu łącznicy NP-03P.</p>	53748

		<p>Budowa fragmentu drogi DD-27 odc. 1.  Budowa ogrodzenia ochronnego. Budowa zjazdów.  Budowa drogi DG106077L.  Budowa rowów drogowych wraz z przepustami.  Rozbiórka obiektu kubaturowego.  Budowa fragmentu obiektu KD-27.  Wycinka istniejącej zieleni (pojedyncze drzewa, grupy drzew, zagajniki, krzewy).  Adaptacja istniejącej zieleni (krzewy).  Nasadzenia:  - zieleni izolacyjno-osłonowej dla ochrony gleb klas I-III, (drzewa, krzewy),  - zieleni ozdobnej na węźle (drzewa, krzewy),  - zieleni ozdobnej na rondzie (krzewy),  - zieleni uzupełniającej (drzewa, krzewy),  - zieleni przy ekranach akustycznych (pnącza).</p>	
154	98+208, L	Budowa fragmentu zjazdu.	25
155	99+203-99+345, L	<p>Wykonanie kanalizacji deszczowej, zbiornika retencyjnego, osadnika i separatora.  Budowa oświetlenia.  Budowa fragmentu drogi DJ-DD-28.  Budowa ekranu akustycznego.  Budowa ogrodzenia ochronnego.  Budowa fragmentu obiektu KD-27.  Wycinka istniejącej zieleni (krzewy).  Nasadzenia  - zieleni uzupełniającej (krzewy).</p>	2645
156	99+359-100+948, L	<p>Wykonanie zbiornika retencyjnego infiltracyjnego ZB16.  Wykonanie kanalizacji deszczowej, w tym osadnika OS-76/1 i separatora SEP-76/1, wylotów Wk-76/1, Wk-76/1a.  Likwidacja odcinka istn. przyłącza wodociągowego.  Budowa zasilania, przebudowa linii napowietrznej SN oraz demontaż linii kablowej nN, budowa oświetlenia.  Budowa fragmentu drogi DJ-DD-28.  Budowa zjazdów.  Budowa umocnionego terenu na potrzeby utrzymania S19.  Budowa rowu drogowego.  Budowa ogrodzenia ochronnego.  Rozbiórka obiektów kubaturowych.  Wycinka istniejącej zieleni (pojedyncze drzewa, grupy drzew, zadrzewienie, zagajniki, krzewy).  Adaptacja istniejącej zieleni (grupy drzew, krzewy).  Nasadzenia:  - zieleni izolacyjno-osłonowej dla ochrony gleb klas I-III, (drzewa, krzewy),  - zieleni osłonowej przy zbiorniku (krzewy),  - zieleni naprowadzającej do przejścia dolnego dla zwierząt małych PZM-24 (drzewa, krzewy),  - zieleni uzupełniającej (drzewa, krzewy),  - zieleni przy ekranie akustycznym (pnącza).  Rozmieszczenie głazów i karp na najściu do przejścia dla zwierząt.</p>	36603
157	99+909-101+183, P	<p>Likwidacja: istn. wodociągów oraz przyłączy wodociągowych, istn. przyłączy kanalizacji sanitarnej, zbiorników bezodpływowych na nieczystości.  Wykonanie wodociągów.</p>	25664

		<p>Przebudowa linii napowietrznej SN, nN, budowa zasilania, budowa oświetlenia.</p> <p>Przebudowa sieci telekomunikacyjnej, demontaż sieci telekomunikacyjnej.</p> <p>Budowa fragmentu drogi DD-27 odc. 1</p> <p>Budowa fragmentu drogi gminnej DG106053L.</p> <p>Rozbiórka obiektów kubaturowych.</p> <p>Budowa rowów drogowych wraz z przepustami.</p> <p>Budowa zjazdów.</p> <p>Wycinka istniejącej zieleni (pojedyncze drzewa, grupy drzew, zagajniki, krzewy).</p> <p>Nasadzenia:</p> <ul style="list-style-type: none"> <li>- zieleni naprowadzającej do przejścia dolnego dla zwierząt małych PZM-24 (drzewa, krzewy),</li> <li>- zieleni uzupełniającej (drzewa, krzewy).</li> </ul> <p>Rozmieszczenie głazów i karp na najściu do przejścia dla zwierząt.</p>	
158	101+129-101+390, L	<p>Wykonanie kanalizacji deszczowej.</p> <p>Budowa rur przepustowych, budowa oświetlenia.</p> <p>Przebudowa linii kablowych srk oraz kabla światłowodowego.</p> <p>Przebudowa sieci telekomunikacyjnej, demontaż sieci telekomunikacyjnej.</p> <p>Budowa ogrodzenia ochronnego.</p> <p>Budowa skarpy S19.</p> <p>Budowa fragmentu DP2217L odc. 5.</p> <p>Budowa fragmentu drogi tymczasowej.</p> <p>Budowa fragmentu obiektu MS/PZDsz-29.</p> <p>Wycinka istniejącej zieleni (pojedyncze drzewa, grupy drzew, zagajniki, krzewy).</p> <p>Nasadzenia zieleni naprowadzającej do przejścia dolnego dla zwierząt średnich PZDsz-29 (krzewy)</p>	2389
159	101+391, L	Budowa oświetlenia.	56
160	101+400-101+869, L	<p>Wykonanie kanalizacji deszczowej.</p> <p>Likwidacja: istn. wodociągów, istn. kanalizacji sanitarnej tłocznej, istn. przyłączy kanalizacji sanitarnej i zbiorników bezodpływowych na nieczystości.</p> <p>Wykonanie: wodociągów, kanalizacji sanitarnej tłocznej, przyłącza kanalizacji sanitarnej, zbiornika bezodpływowego na nieczystości.</p> <p>Kształtowanie koryta rzeki Ciemięga: wykonanie nowego koryta.</p> <p>Przebudowa linii kablowej i napowietrznej nN, budowa oświetlenia.</p> <p>Budowa kanału technologicznego.</p> <p>Przebudowa sieci telekomunikacyjnej, demontaż sieci telekomunikacyjnej.</p> <p>Budowa ogrodzenia ochronnego.</p> <p>Budowa fragmentu DP2217L odc. 4.</p> <p>Budowa drogi DJ-DD-30a.</p> <p>Budowa zjazdów.</p> <p>Budowa skarpy S19.</p> <p>Budowa rowu drogowego.</p> <p>Budowa fragmentu drogi tymczasowej.</p> <p>Budowa ekranu akustycznego.</p> <p>Rozbiórka obiektów kubaturowych.</p> <p>Budowa fragmentów obiektów MS/PZDsz-29, WS-31a.</p> <p>Wycinka istniejącej zieleni (pojedyncze drzewa, grupy drzew, zadrzewienia, zagajniki, krzewy,</p>	14377

		<p>pozostałości po drzewach).</p> <p>Nasadzenia:</p> <ul style="list-style-type: none"> <li>- zieleni izolacyjno-osłonowej dla ochrony gleb klas I-III (drzewa, krzewy),</li> <li>- zieleni naprowadzającej do przejścia dolnego dla zwierząt średnich PZDsz-29 (drzewa, krzewy),</li> <li>- zieleni naprowadzającej do przejścia dolnego dla zwierząt małych PZM-25 (drzewa, krzewy), <ul style="list-style-type: none"> <li>- zieleni uzupełniającej (krzewy),</li> </ul> </li> <li>- zieleni przy ekranie akustycznym (pnącza).</li> </ul> <p>Rozmieszczenie głazów i karp na najściach do przejść dla zwierząt.</p>	
161	101+181-101+651, P	<p>Wykonanie zbiornika retencyjnego szczelnego ZB18. Wykonanie kanalizacji deszczowej, w tym osadnika OS-80/1 i separatora SEP-80/1, wylotów Wk-78/1, Wk-79/1.</p> <p>Likwidacja: istn. wodociągów i przyłączy wodociągowych, istn. kanalizacji sanitarnej tłocznej, istn. przyłączy kanalizacji sanitarnej, istn. zbiorników bezodpływowych;</p> <p>wykonanie: wodociągów, kanalizacji sanitarnej tłocznej.</p> <p>Likwidacja rowu poza ewidencją 8.</p> <p>Kształtowanie koryta rzeki Ciemięga: likwidacja koryta i wykonanie nowego koryta.</p> <p>Budowa zasilania, przebudowa linii napowietrznej nN, budowa rur przepustowych, budowa oświetlenia.</p> <p>Budowa kanału technologicznego.</p> <p>Przebudowa sieci telekomunikacyjnej, demontaż sieci telekomunikacyjnej.</p> <p>Budowa fragmentu drogi DD-27 odc. 1.</p> <p>Budowa ekranu akustycznego.</p> <p>Rozbiórka obiektów kubaturowych.</p> <p>Budowa ogrodzenia ochronnego.</p> <p>Budowa fragmentu drogi DP2217L odc.5.</p> <p>Kształtowanie koryta rzeki Ciemięga.</p> <p>Budowa fragmentu drogi DP2217L odc.4.</p> <p>Budowa zjazdów.</p> <p>Budowa zjazdu do zbiornika.</p> <p>Budowa fragmentów obiektów MS/PZDsz-29, WS-31a.</p> <p>Budowa obiektu MS/PZDsz-31.</p> <p>Wycinka istniejącej zieleni (pojedyncze drzewa, grupy drzew, zagajniki, krzewy).</p> <p>Adaptacja istniejącej zieleni (krzewy).</p> <p>Nasadzenia:</p> <ul style="list-style-type: none"> <li>- zieleni izolacyjno-osłonowej dla ochrony Parku podworskiego w Ciecierzynie (pnącza wzdłuż ogrodzenia parku),</li> <li>- zieleni osłonowej przy zbiorniku (krzewy),</li> <li>- zieleni naprowadzającej do przejścia dolnego dla zwierząt średnich PZDsz-29 (drzewa, krzewy),</li> <li>- zieleni naprowadzającej do przejścia dolnego dla zwierząt małych PZM-25 (drzewa, krzewy), <ul style="list-style-type: none"> <li>- zieleni uzupełniającej (drzewa, krzewy).</li> </ul> </li> </ul> <p>Rozmieszczenie głazów i karp na najściach do przejść dla zwierząt.</p>	29623
162	101+700-101+847, P	<p>Wykonanie kanalizacji deszczowej.</p> <p>Likwidacja: istn. gazociągu średniego ciśnienia, istn. wodociągu, istn. przyłącza kanalizacji sanitarnej.</p> <p>Wykonanie: gazociągu średniego ciśnienia,</p>	3120

		<p>wodociągu, przyłącza kanalizacji sanitarnej, zbiorników bezodpływowych.</p> <p>Przebudowa linii napowietrznej nN, budowa oświetlenia.</p> <p>Przebudowa kanału technologicznego.</p> <p>Przebudowa sieci telekomunikacyjnej, demontaż sieci telekomunikacyjnej.</p> <p>Budowa fragmentu drogi DD-27b wraz ze ścieżką rowerową.</p> <p>Budowa zjazdów.</p> <p>Budowa fragmentu drogi DP2217L odc.1 .</p> <p>Budowa muru oporowego MO-5.</p> <p>Wycinka istniejącej zieleni (pojedyncze drzewa, zagajnik, krzewy).</p> <p>Adaptacja istniejącej zieleni (pojedyncze drzewa).</p> <p>Nasadenia - zieleni uzupełniającej (krzewy).</p>	
163	101+826-10+873, P	<p>Wykonanie gazociągu średniego ciśnienia.</p> <p>Przebudowa linii napowietrznej nN.</p> <p>Przebudowa sieci telekomunikacyjnej.</p> <p>Przebudowa kanału technologicznego.</p> <p>Budowa przeciwskarpy rowu DD-27 odc. 2.</p> <p>Wycinka istniejącej zieleni (krzewy).</p> <p>Nasadenia zieleni uzupełniającej (krzewy).</p>	477
164	101+906-101+957, L	<p>Wykonanie kanalizacji deszczowej.</p> <p>Demontaż linii napowietrznej nN, budowa oświetlenia.</p> <p>Budowa fragmentu DP2217L odc. 4.</p> <p>Budowa fragmentu drogi DD-30.</p> <p>Budowa ogrodzenia ochronnego.</p> <p>Budowa skarpy S19.</p> <p>Budowa fragmentu DP2217L odc. 3.</p> <p>Budowa fragmentu obiektu WD-31b.</p> <p>Nasadenia zieleni izolacyjno-osłonowej dla ochrony gleb klas I-III (drzewa, krzewy).</p>	1098
165	101+959-102+410, L	<p>Przebudowa linii napowietrznej nN, budowa oświetlenia, budowa zasilania.</p> <p>Budowa fragmentu drogi DD-30. Budowa zjazdów.</p> <p>Rozbiórka obiektu kubaturowego.</p> <p>Budowa fragmentu drogi tymczasowej.</p> <p>Budowa rowu drogowego.</p> <p>Budowa ogrodzenia ochronnego.</p> <p>Budowa skarpy S19.</p> <p>Budowa fragmentu drogi gminnej DG106067L</p> <p>Wycinka istniejącej zieleni (pojedyncze drzewa, grupy drzew, zadrzewienia, zagajniki, krzewy).</p> <p>Adaptacja istniejącej zieleni (grupa drzew, krzewy).</p> <p>Nasadenia: - zieleni izolacyjno-osłonowej dla ochrony gleb klas I-III (drzewa, krzewy), - zieleni uzupełniającej (krzewy), - zieleni przy ekranie akustycznym (pnącza).</p>	10454
166	101+906-102+820, P	<p>Wykonanie kanalizacji deszczowej.</p> <p>Likwidacja istn. kanalizacji deszczowej.</p> <p>Likwidacja: istn. gazociągów średniego ciśnienia, istn. przyłączy gazowych, istn. wodociągów i odcinka istn. przyłącza wodociągowego.</p> <p>Wykonanie: gazociągów średniego ciśnienia i przyłączy gazowych, wodociągów.</p> <p>Przebudowa linii napowietrznej nN, sN, WN, budowa zasilania, przebudowa stacji</p>	18907



		<p>transformatorowej, budowa oświetlenia.  Przebudowa sieci telekomunikacyjnej,  demontaż sieci telekomunikacyjnej.  Budowa fragmentu drogi DD-27 odc.2.  Budowa rowów drogowych wraz z fragmentem  przepustów.  Budowa zjazdów.  Rozbiórka obiektów kubaturowych.  Budowa fragmentu obiektu KD-32.  Wycinka istniejącej zieleni (pojedyncze drzewa,  grupy drzew, zagajniki, krzewy).  Adaptacja istniejącej zieleni (pojedyncze drzewa,  grupa drzew, krzewy).  Nasadzenia zieleni uzupełniającej (krzewy).</p>	
167	102+436-102+692, L	<p>Wykonanie kanalizacji deszczowej.  Likwidacja istn. zbiornika retencyjnego.  Likwidacja odcinka istn. przyłącza wodociągowego.  Wykonanie: gazociągu średniego ciśnienia,  wodociągu.  Przebudowa linii napowietrznej SN, WN, budowa  oświetlenia.  Przebudowa sieci telekomunikacyjnej,  demontaż sieci telekomunikacyjnej.  Budowa fragmentu drogi DD-30.  Budowa fragmentów zjazdów.  Budowa fragmentu obiektu KD-32.  Wycinka istniejącej zieleni (pojedyncze drzewa,  grupy drzew, krzewy).  Adaptacja istniejącej zieleni (pojedyncze drzewo,  krzewy).  Nasadzenia zieleni uzupełniającej (krzewy).</p>	8815
168	102+695-102+818, L	<p>Budowa fragmentów zjazdów.  Dostosowanie granic do aktualnej ewidencji gruntów.  Adaptacja istniejącej zieleni (pojedyncze drzewo,  krzewy).</p>	410
169	102+826-102+851, L, P	<p>Budowa oświetlenia.</p>	152
170	102+826-102+857, P	<p>Budowa ekranu akustycznego  Nasadzenia zieleni przy ekranie akustycznym  (pnącza)</p>	250
SUMA POWIERZCHNI:			1095165,9 m <sup>2</sup> = ok. 110 ha

  
Regionalny Dyrektor Ochrony Środowiska  
w Lublinie  
dr inż. Arkadiusz Naniuk

# OZNACZENIA

Teren, na którym będzie realizowane przedsięwzięcie wraz z numerem



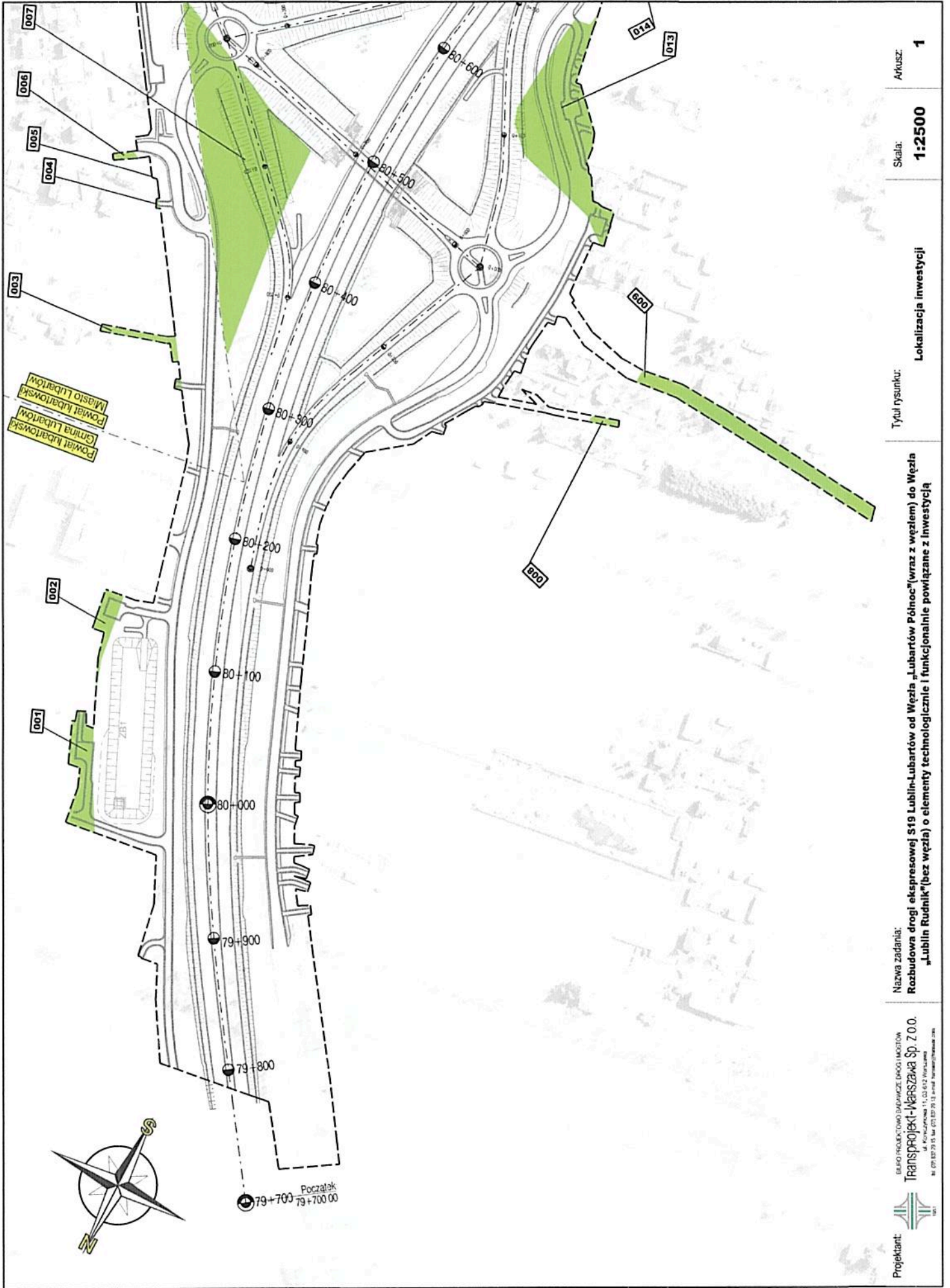
056

Osł projektowanej drogi ekspresowej z pikietażem



81+500

<b>Projektant:</b>  GRUPO PRACOWNIKÓW INŻYNIERSKO DROGI I MOSTOW <b>Transprojekt-Warszawa Sp. z o.o.</b> ul. Kochanowska 11, 03-032 Warszawa tel. (22) 832 21 33 fax (22) 832 21 33 e-mail: transprojekt@wpk.com.pl	<b>Nazwa zadania:</b> <b>Rozbudowa drogi ekspresowej S19 Lublin-Lubartów od Węzła „Lubartów Północ” (wraz z węzłem) do Węzła „Lublin Rüdnik” (bez węzła) o elementy technologicznie i funkcjonalnie powiązane z inwestycją</b>	<b>Tytuł rysunku:</b> <b>Lokalizacja Inwestycji</b> <b>OZNACZENIA</b>	<b>Skala:</b> -	<b>Arkusz:</b> <b>0</b>
---	---	---	--------------------	----------------------------



Powiat Lubartowski  
Gmina Lubartów  
Miejsko Lubartów

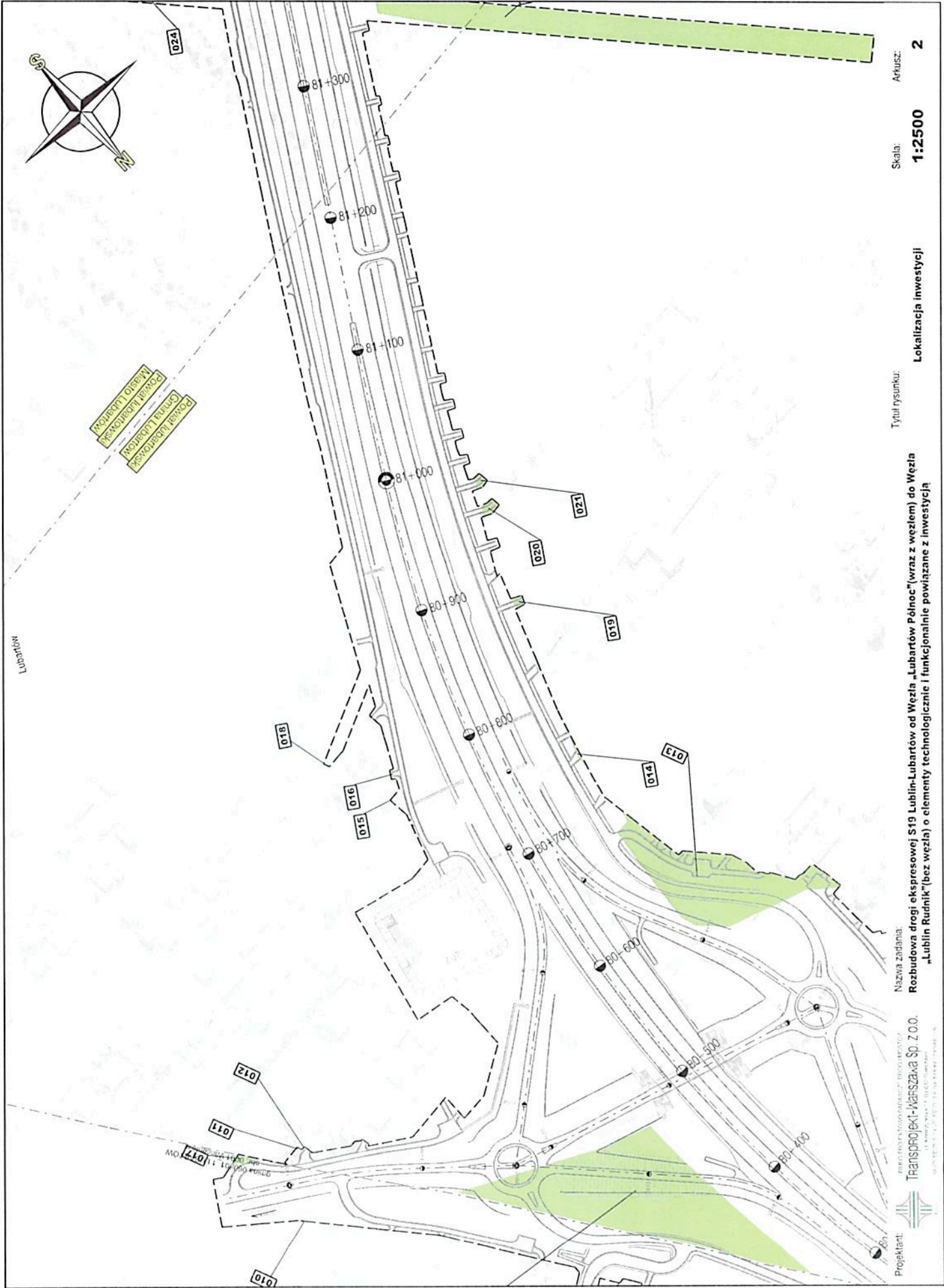
Skala: **1:2500**  
Arkusz: **1**

Tytuł rysunku: **Lokalizacja inwestycji**

Nazwa zadania:  
**Rozbudowa drogi ekspresowej S19 Lublin-Lubartów od Wezła „Lubartów Północ” (wraz z węzłem) do Wezła „Lublin Růdnik” (bez wjazdu) o elementy technologicznie i funkcjonalnie powiązane z inwestycją**

BIURO PROJEKTOWO-BADAWCZE DRÓG I MOSTÓW  
**TRANS-PROJEKT-WARSZAWA Sp. z o.o.**  
ul. Żwirki i Wigury 11, 03-074 Warszawa  
NIP: 525-253-53, KRS: 0000382379, REGON: 141942224

Projektant:



Lubartów

PROJEKCIJA DROGI  
 WYMOGIENIAMI TECHNICZNYMI  
 PROJEKCIJA PRAC  
 WYMOGIENIAMI TECHNICZNYMI

Skala: **1:2500**  
 Arkusz: **2**

Tytuł rysunku: **Lokalizacja inwestycji**

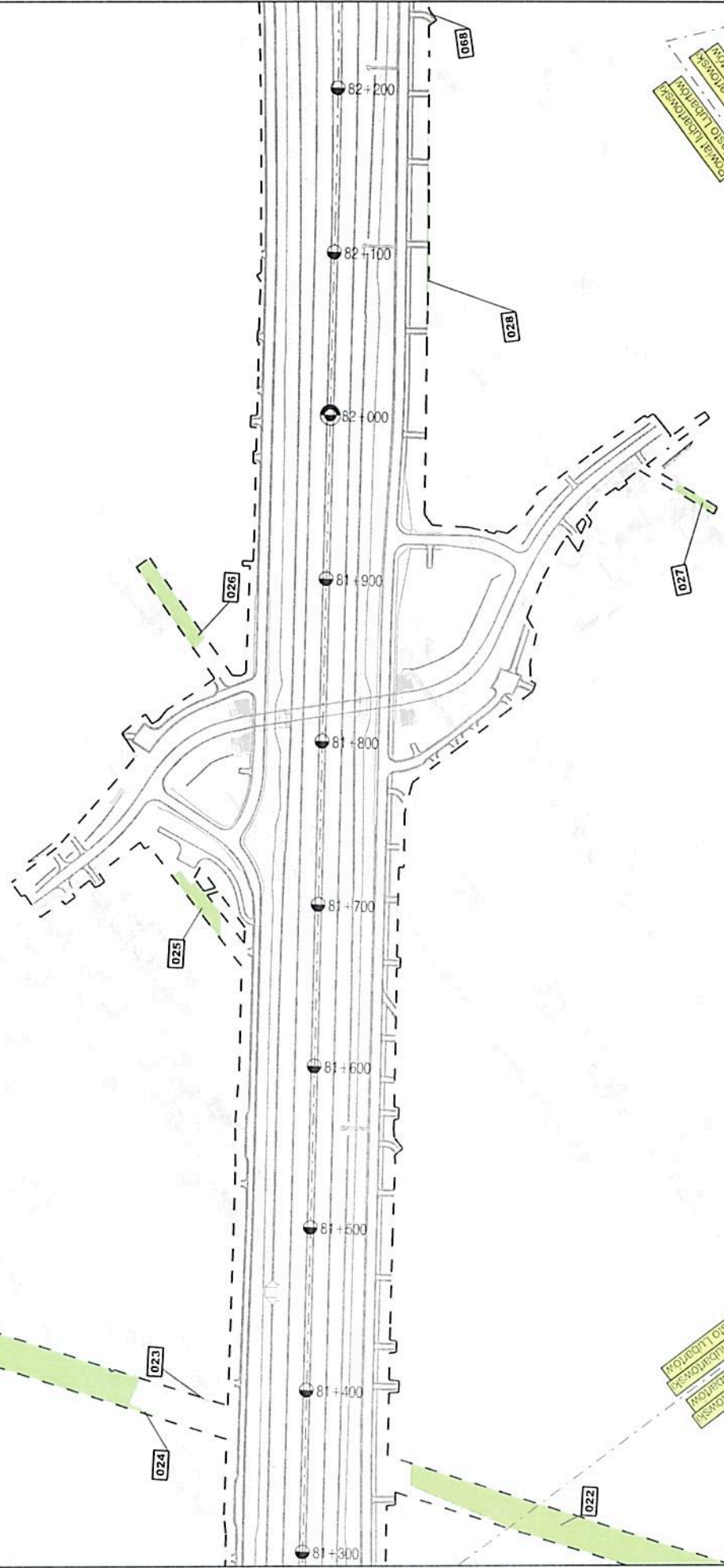
Nazwa zadania: **Rozbudowa drogi ekspresowej S19 Lublin-Lubartów od Węzła „Lubartów Północ” (wraz z węzłem) do Węzła „Lublin Rudnik” (bez węzła) o elementy technologiczne i funkcjonalnie powiązane z inwestycją**

Projektant:  
**TRANSPROJEKT-WARSZAWA Sp. z o.o.**  
ul. Koszykowa 11, 01-032 Warszawa  
 tel. 22 638 11 11, 22 638 11 12, 22 638 11 13  
 www.transprojekt-warszawa.pl



1:2500

Lubartów



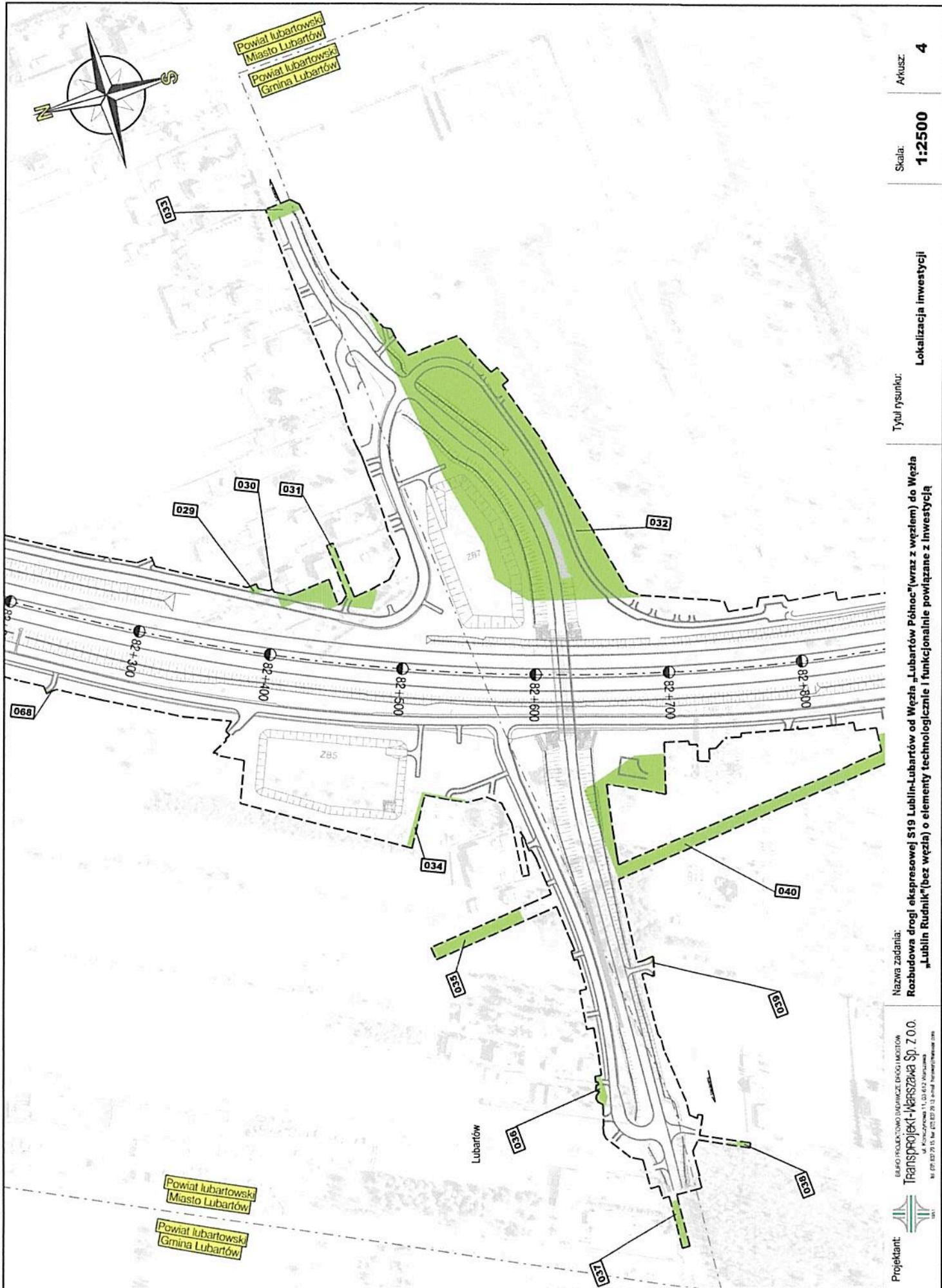
Skala: **1:2500**  
 Arkusz: **3**

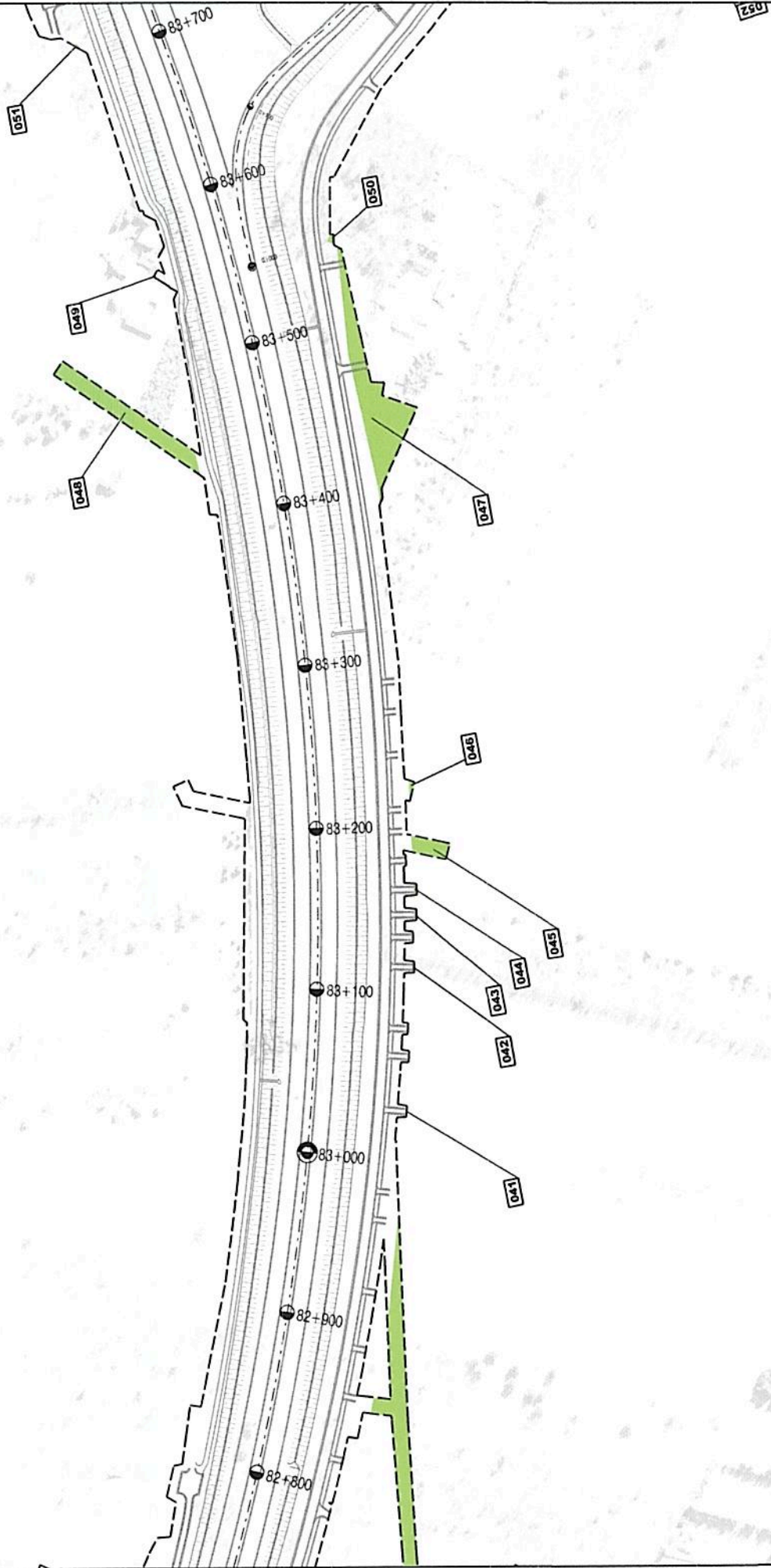
Tytuł rysunku:  
**Lokalizacja inwestycji**

Nazwa zadania:  
**Rozbudowa drogi ekspresowej S19 Lublin-Lubartów od Węzła „Lubartów Północ”(wraz z węzłem) do Węzła „Lublin Rudnik”(bez węzła) o elementy technologiczne i funkcjonalnie powiązane z inwestycją**

Projektant:  
**Transprojekt-Warszawa Sp. z o.o.**  
ul. Miodowa 11, 01-645 Warszawa  
ul. Długa 11, 01-625 Warszawa

PROJEKT  
 PROJEKT  
 PROJEKT





Projektant:

BIURO PROJEKTOWO-BADAWCZE DRÓG I MOSTÓW  
**TRANSPROJEKT-WARSZAWA Sp. z o.o.**  
ul. Książkowa 11, 03-012 Warszawa  
NIP: 671-257-93-54, REGON: 142291338, KRS: 0000429688

Nazwa zadania:

Rozbudowa drogi ekspresowej S19 Lublin-Lubartów od Węzła „Lubartów Północ” (wraz z węzłem) do Węzła „Lublin Rüdnik” (bez węzła) o elementy technologicznie i funkcjonalnie powiązane z inwestycją

Tytuł rysunku:

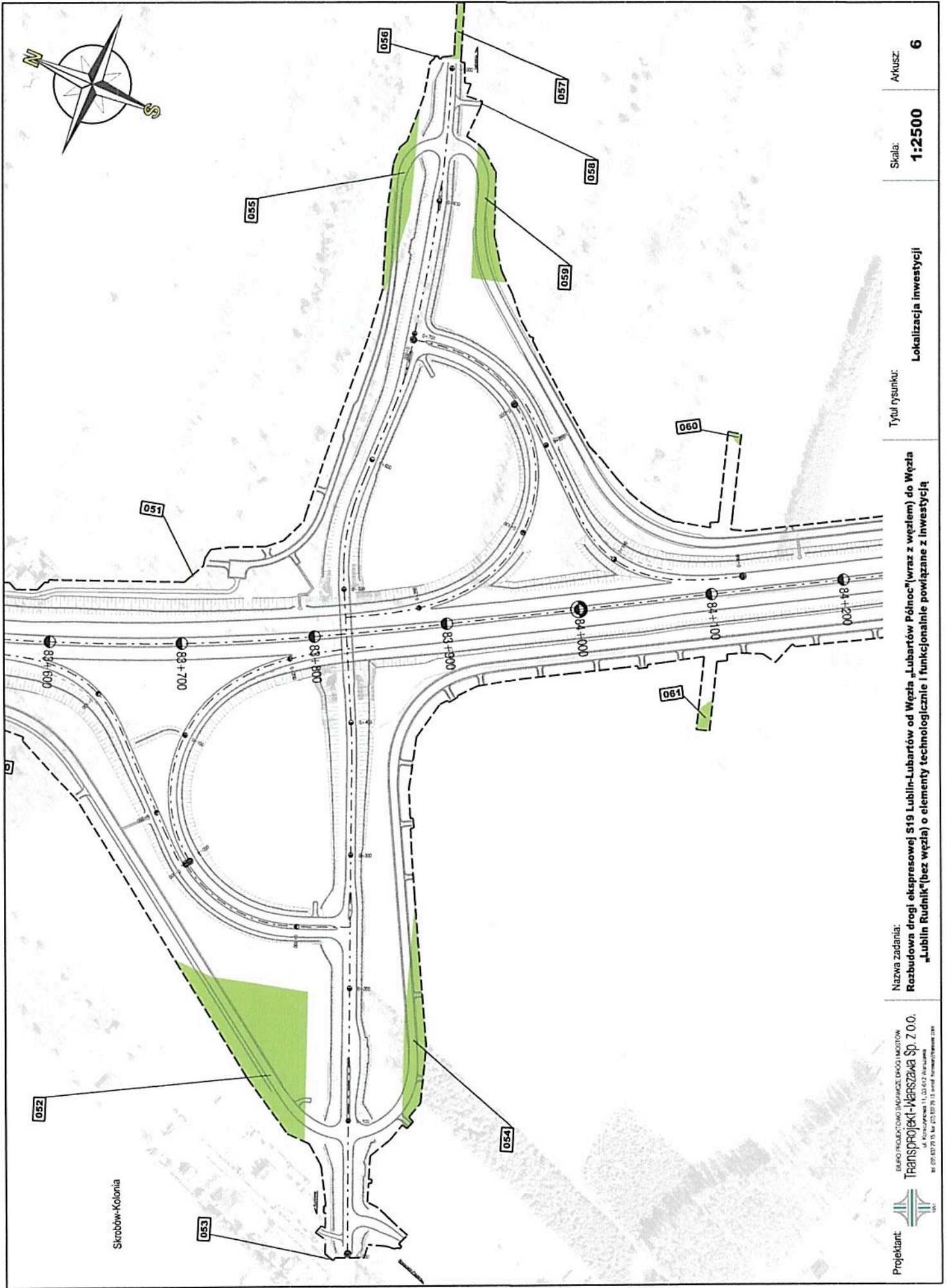
Lokalizacja inwestycji

Skala:

1:2500

Arkusz:

5



Skrobów-Kolonia

Arkusz: **6**

Skala: **1:2500**

Tytuł rysunku: **Lokalizacja inwestycji**

Nazwa zadania:  
**Rozbudowa drogi ekspresowej S19 Lublin-Lubartów od Węzła „Lubartów Północ” (wraz z węzłem) do Węzła „Lublin Rüdnik” (bez węzła) o elementy technologicznie i funkcjonalnie powiązane z inwestycją**

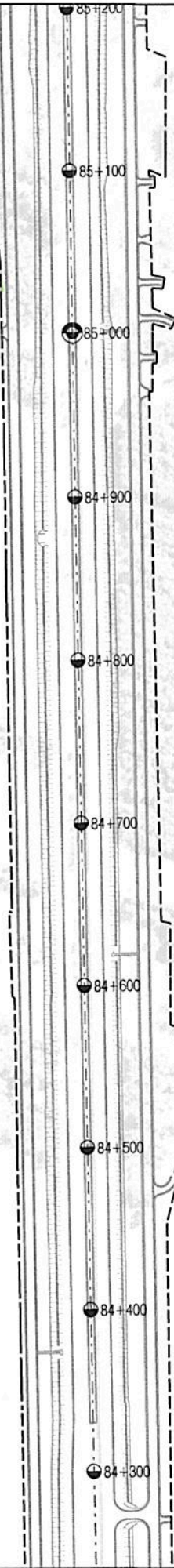
Projektant:  
**BIURO PROJEKTOWO-BADAWCZE DRÓG I MOSTÓW  
 Transprojekt-Warszawa Sp. z o.o.**  
ul. Książkiewicz 11, 03-032 Warszawa  
 tel. (22) 837 97 53, fax (22) 837 97 51, e-mail: biuro@transprojekt.com.pl





Powiat lubartowski  
Gmina Lubartów

063



Nowodwór-Piaski

Arkusz: 7

Skala: 1:2500

Lokalizacja inwestycji

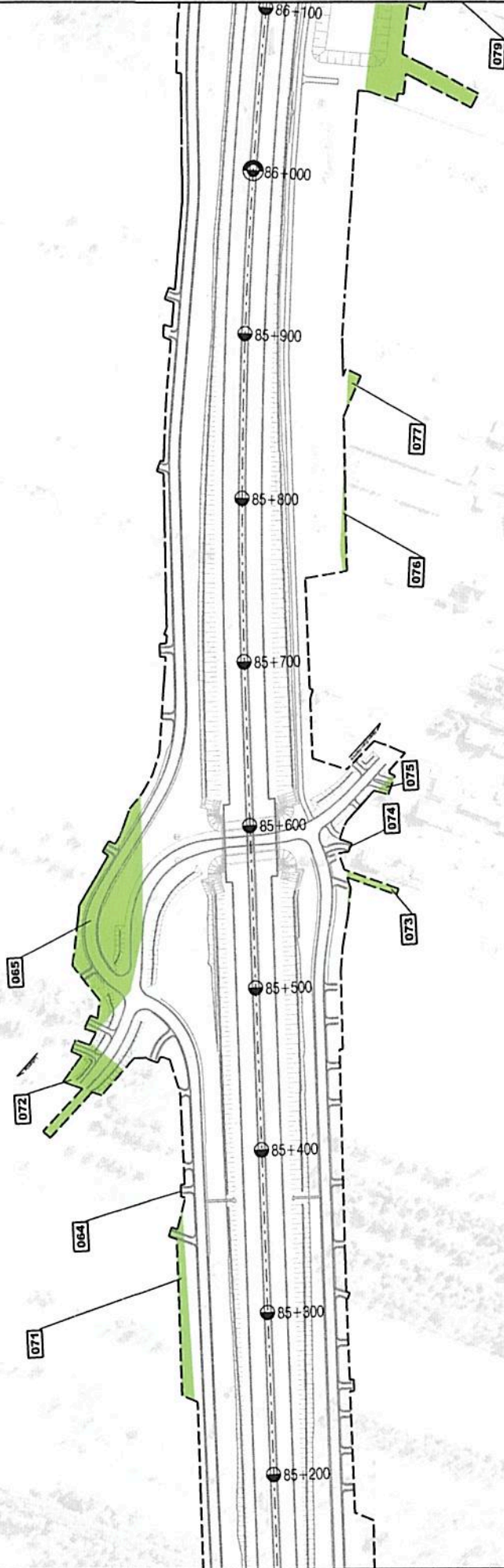
Tytuł rysunku:

Nazwa zadania:  
Rozbudowa drogi ekspresowej S19 Lublin-Lubartów od Wezła „Lubartów Północ” (wraz z wezłem) do Wezła „Lublin Růdnik” (bez wezła) o elementy technologiczne i funkcjonalnie powiązane z inwestycją

BIURO PROJEKTOWE BADAWCZE DRÓG I MOSTÓW  
TransProjekt-Warszawa Sp. z o.o.  
ul. Piłsudskiego 14, 01-412 Warszawa  
NIP: 525-237-15, KRS: 000029131, REGON: 142424228



Projektant:



Annobór-Kolonia

Projektant:

BIURO PROJEKTOWO-BADAWCZE DRÓG I MOSTÓW  
**Transprojekt-Warszawa Sp. z o.o.**  
ul. Koczubowska 11, 03-012 Warszawa  
tel. (22) 832 75 33, fax (22) 832 75 33, e-mail: biuro@transprojekt.com.pl

Nazwa zadania:

**Rozbudowa drogi ekspresowej S19 Lublin-Lubartów od Węzła „Lubartów Północ” (wraz z węzłem) do Węzła „Lublin Rüdnik” (bez węzła) o elementy technologiczne i funkcjonalnie powiązane z inwestycją**

Tytuł rysunku:

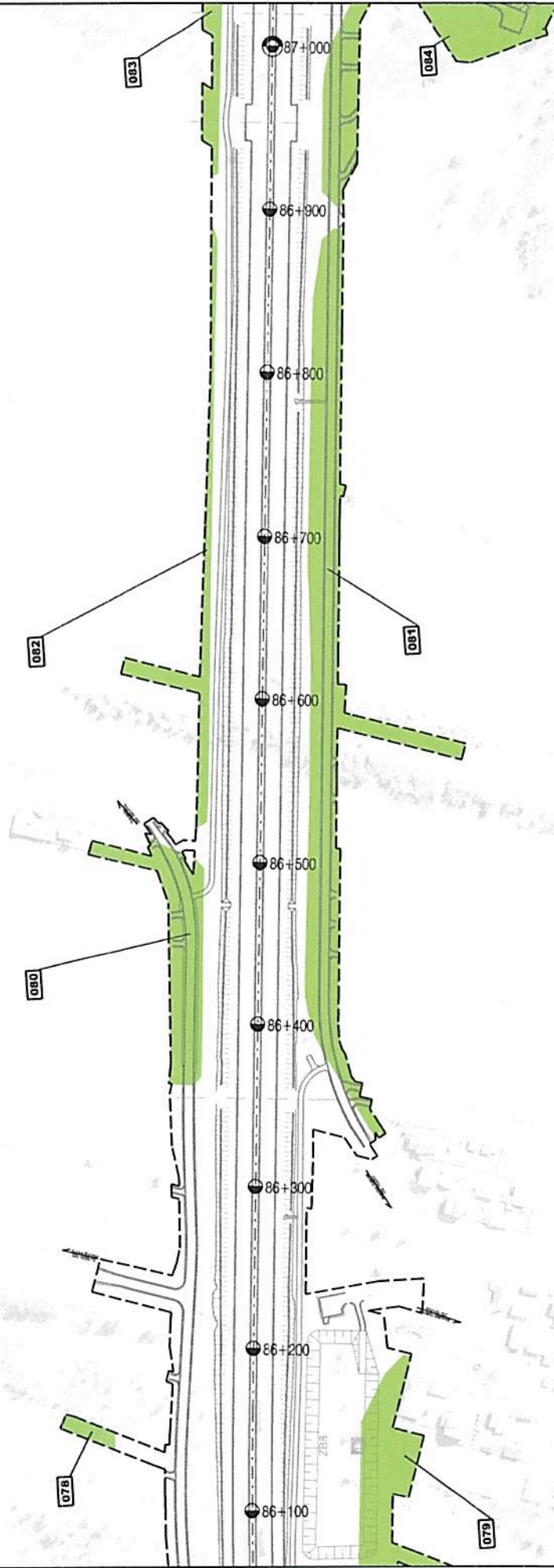
**Lokalizacja inwestycji**

Skala:

**1:2500**

Arkusz:

**8**



Projektant:

BIURO PROJEKTOWO-BADAWCZE DRÓG I MOSTÓW  
**TRANSPROJEKT-WARSZAWA Sp. z o.o.**  
ul. Książkiewiczów 11, 03-032 Warszawa  
NIP: 525 279 515, KRS: 000039793, Sąd Rejonowy dla M. St. Warszawy, XII 000039793

Nazwa zadania:

**Rozbudowa drogi ekspresowej S19 Lublin-Lubartów od Węzła „Lubartów Północ” (wraz z węzłem) do Węzła „Lublin Rüdnik” (bez węzła) o elementy technologiczne i funkcjonalnie powiązane z inwestycją**

Tytuł rysunku:

**Lokalizacja inwestycji**

Skala:

**1:2500**

Arkusz:

**9**



Annabór

088

087

87+200

085

086

87+300

088

87+400

87+500

87+600

87+700

87+800

87+900

Projektant:

BIURO PROJEKTOWO-BUDOWLANO-DROGOWE I MOSTOWE  
**Transprojekt-Warszawa Sp. z o.o.**  
ul. Koszykowa 11, 03-032 Warszawa  
NIP: 525 275 515, KRS: 000 025 291 31, Sąd Rejestrowy: 0000 0001 0000 0001 0000 0001 0000 0001

Nazwa zadania:

**Rozbudowa drogi ekspresowej S19 Lublin-Lubartów od Węzła „Lubartów Północ” (wraz z węzłem) do Węzła „Lublin Rüdnik” (bez węzła) o elementy technologiczne i funkcjonalnie powiązane z inwestycją**

Tytuł rysunku:

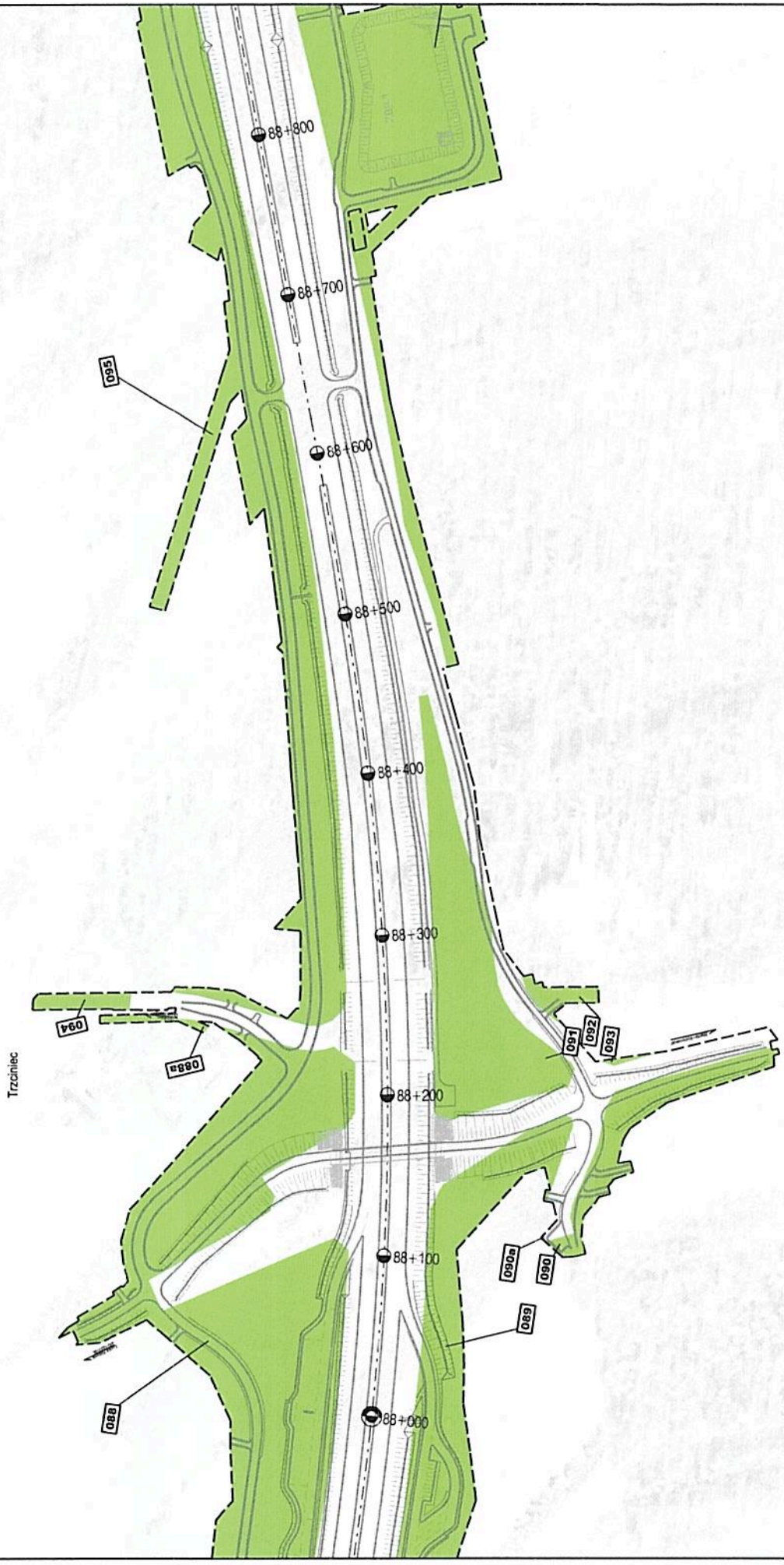
**Lokalizacja inwestycji**

Skala:

**1:2500**

Arkusz:

**10**



Projektant:

BIURO PROJEKTOWO-BADAWCZE DRÓG I MOSTÓW  
**TRANSPROJEKT-WARSZAWA Sp. z o.o.**  
ul. Kochanowska 11, 03-652 Warszawa  
tel. (22) 662 79 15, fax (22) 662 79 13, e-mail: biuro@transprojekt.com.pl

Nazwa zadania:

**Rozbudowa drogi ekspresowej S19 Lublin-Lubartów od Węzła „Lubartów Północ” (wraz z węzłem) do Węzła „Lublin Rudnik” (bez węzła) o elementy technologiczne i funkcjonalnie powiązane z inwestycją**

Tytuł rysunku:

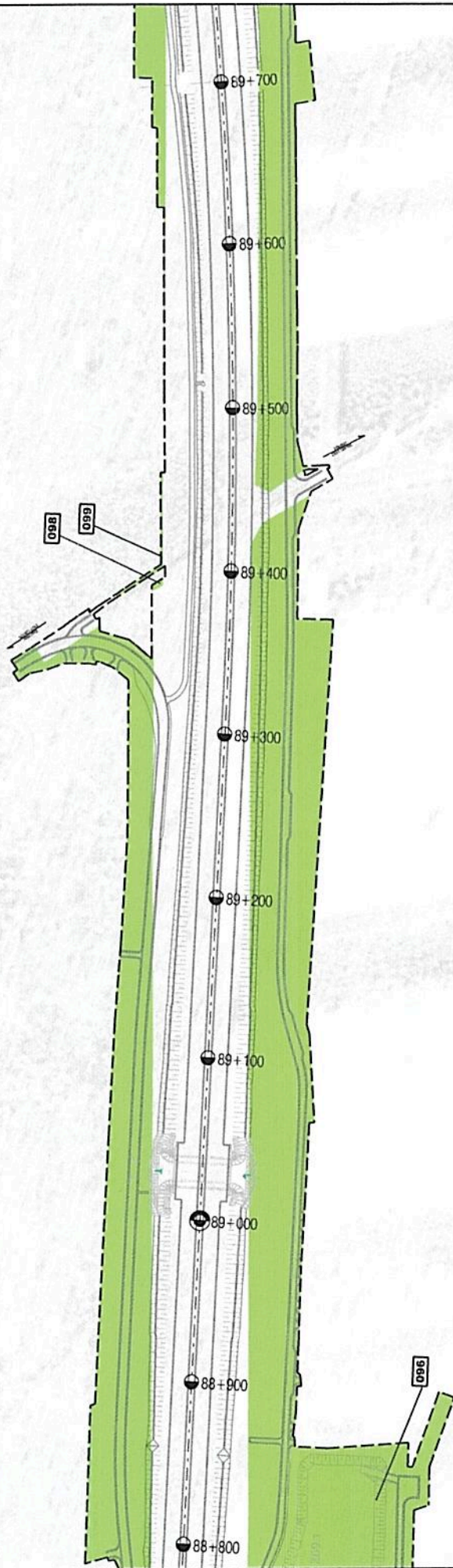
**Lokalizacja inwestycji**

Skala:

**1:2500**

Arkusz:

**11**



Arkusz: **12**

Skala: **1:2500**

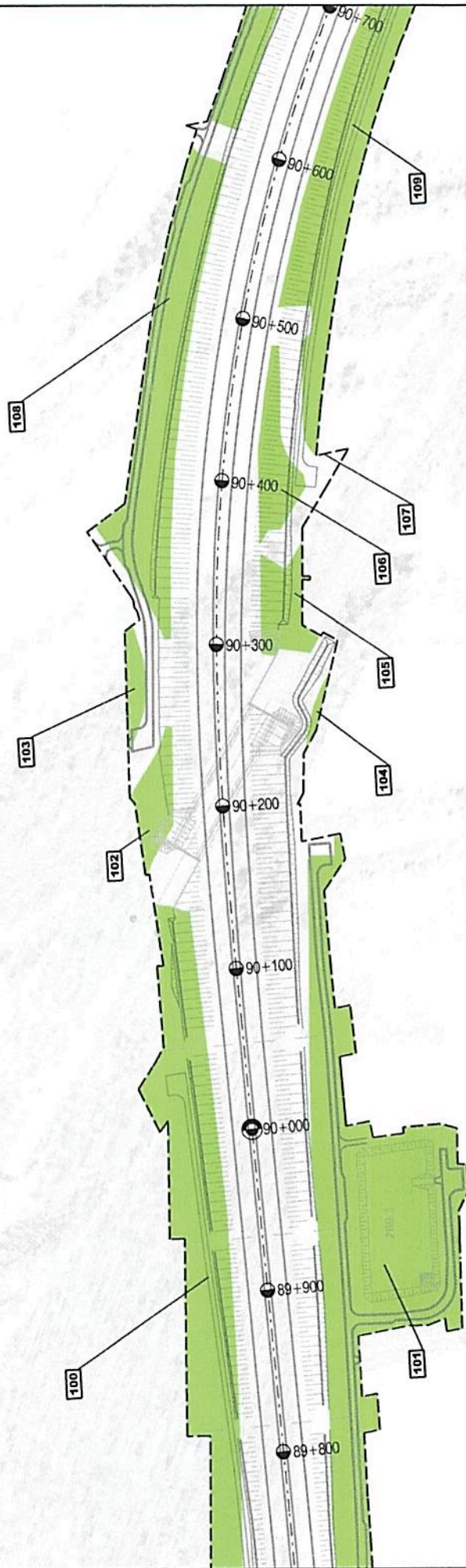
Tytuł rysunku: **Lokalizacja inwestycji**

Nazwa zadania: **Rozbudowa drogi ekspresowej S19 Lublin-Lubartów od Węzła „Lubartów Północ” (wraz z węzłem) do Węzła „Lublin Rüdnik” (bez węzła) o elementy technologicznie i funkcjonalnie powiązane z inwestycją**

Projektant: **GRUPA PROJEKTOWO-BADAWCZA DRÓG I MOSTÓW  
Transprojekt-Warszawa Sp. z o.o.**  
ul. Książycyńska 11, 03-032 Warszawa  
tel. (22) 832 22 33, fax (22) 832 22 31, e-mail: biuro@transprojekt.com.pl



Projektant:



Wandzin

Projektant:

BIURO PROJEKTOWO-BADAWCZE DRÓG I MOSTÓW  
**Transprojekt-Warszawa Sp. z o.o.**  
ul. Książkiewiczów 11, 03-032 Warszawa  
NIP: 525 275 535, REGON: 142029732, KRS: 0000494844

Nazwa zadania:

**Rozbudowa drogi ekspresowej S19 Lublin-Lubartów od Węzła „Lubartów Północ”(wraz z węzłem) do Węzła „Lublin Rudnik”(bez węzła) o elementy technologicznie i funkcjonalnie powiązane z inwestycją**

Tytuł rysunku:

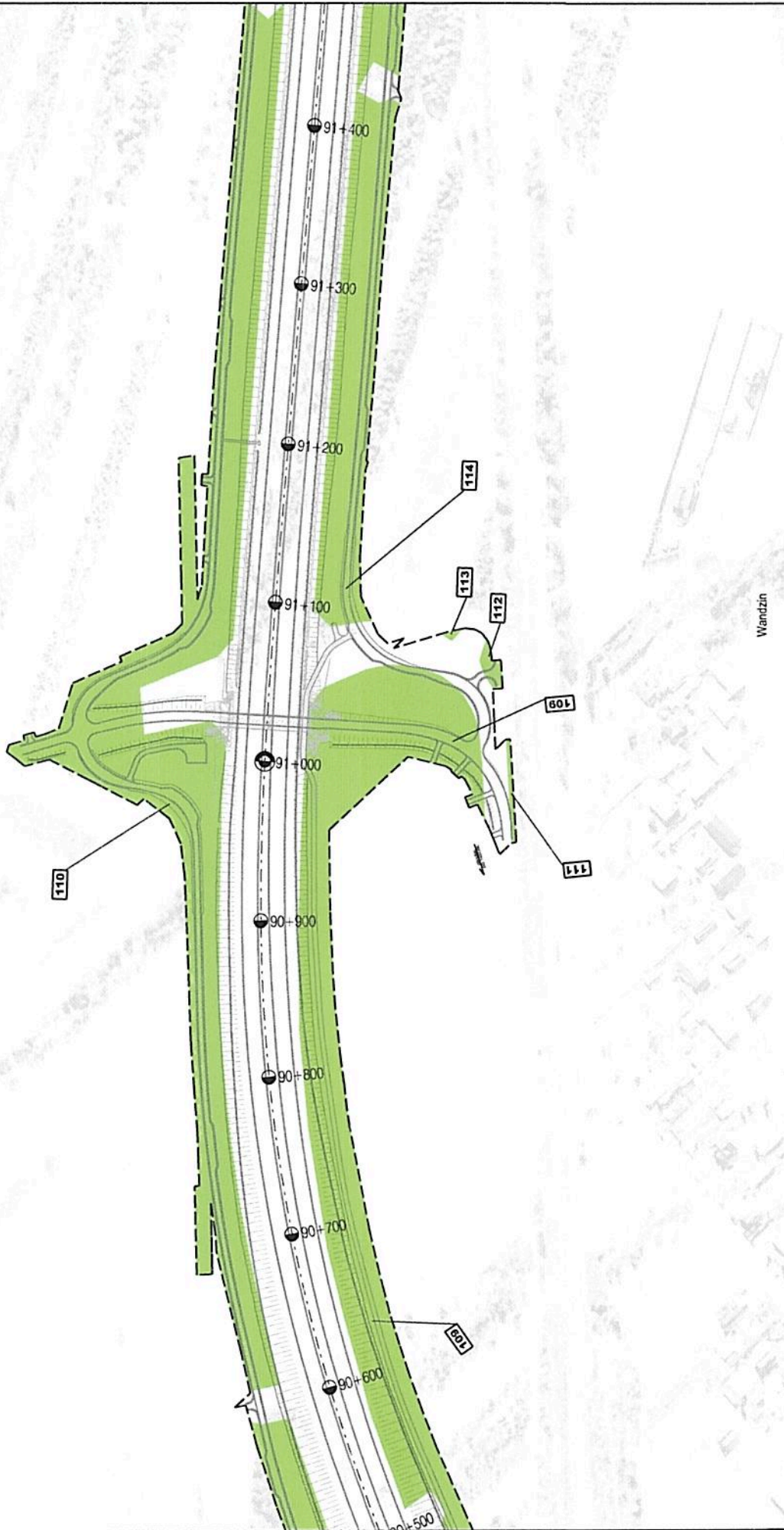
**Lokalizacja inwestycji**

Skala:

**1:2500**

Arkusz:

**13**



Skala: **1:2500**  
A/KUSZ: **14**

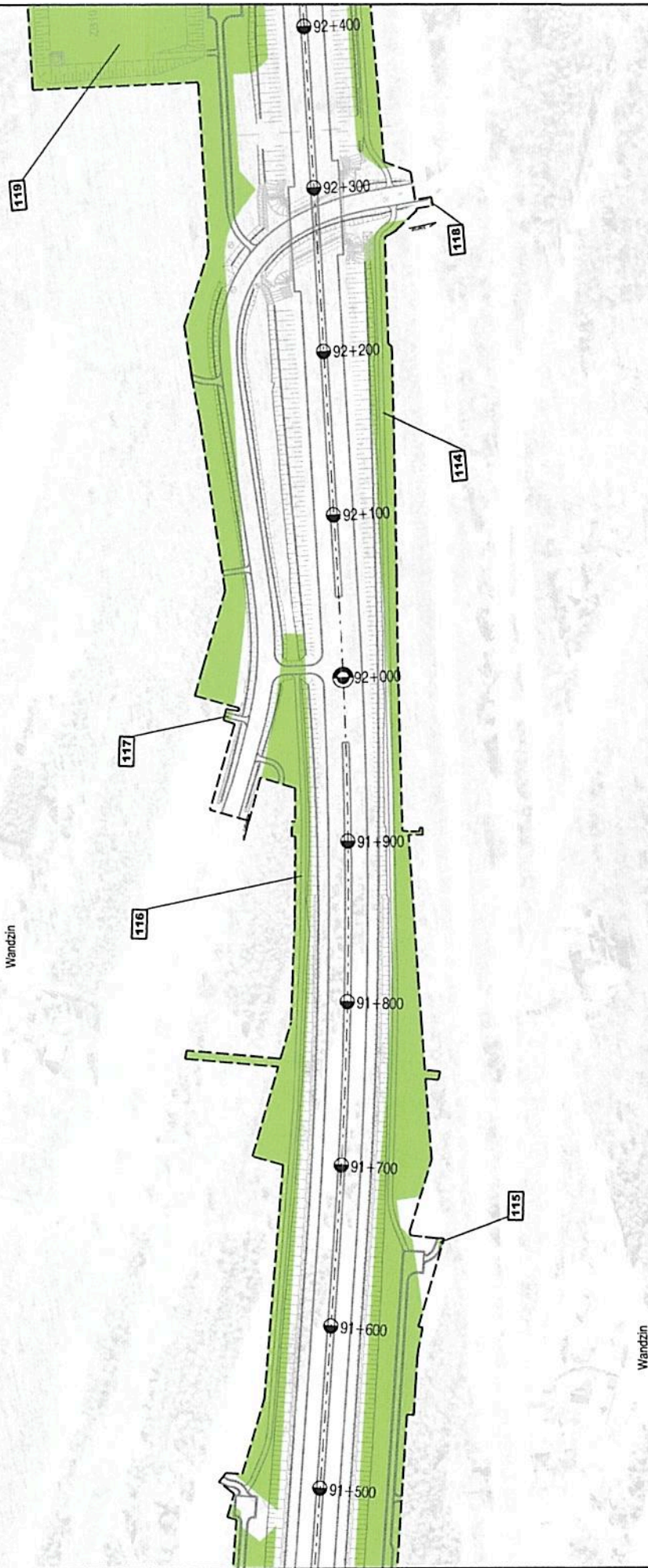
Tytuł rysunku: **Lokalizacja inwestycji**

Nazwa zadania:  
**Rozbudowa drogi ekspresowej S19 Lublin-Lubartów od Wezła „Lubartów Północ”(wraz z węzłem) do Wezła „Lublin Ruchnik”(bez węzła) o elementy technologiczne i funkcjonalnie powiązane z inwestycją**

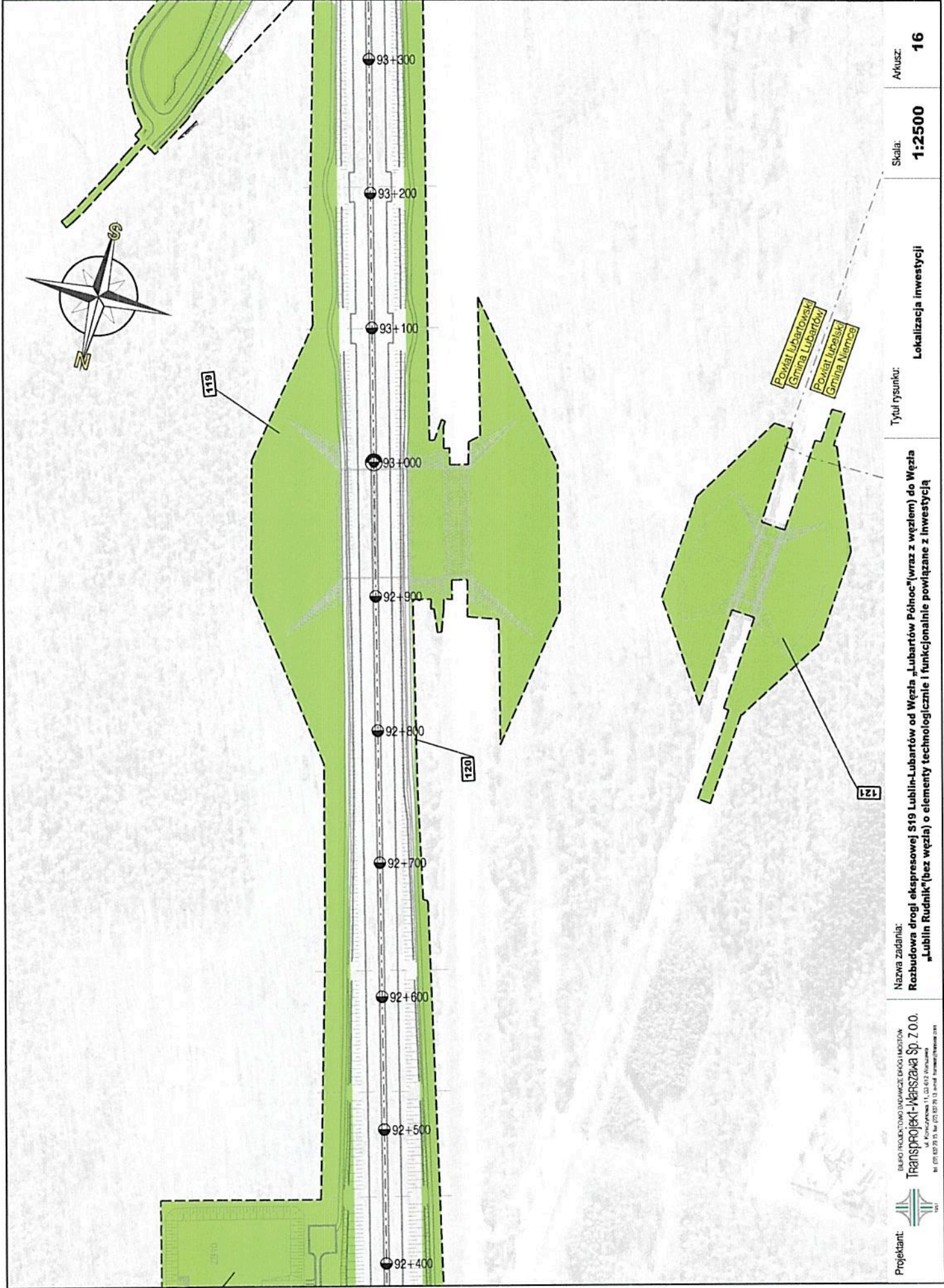
Projektant:  
BUREAU PROJEKTOWO-INGIENIERSKIE DRÓG I MOSTÓW  
**TRANS-PROJEKT-WARSZAWA Sp. z o.o.**  
ul. Długa 1/2, 01-001 Warszawa  
NIP: 525-252-52-52, KRS: 0000422222, REGON: 142422222







Projektant:	BIURO PROJEKTOWO-BADAWCZE DRÓG I MOSTÓW <b>Transprojekt-Warszawa Sp. z o.o.</b> <small>ul. Kochanowska 11, 03-032 Warszawa tel. (22) 832 93 53, fax (22) 832 93 33, e-mail: biuro@transprojekt.com.pl</small>
Nazwa zadania:	Wzrost zadania: <b>Rozebudowa drogi ekspresowej S19 Lublin-Lubartów od Węzła „Lubartów Północ” (wraz z węzłem) do Węzła „Lublin Rüdnik” (bez węzła) o elementy technologiczne i funkcjonalnie powiązane z inwestycją</b>
Tytuł rysunku:	<b>Lokalizacja inwestycji</b>
Skala:	<b>1:2500</b>
Arkusz:	<b>15</b>



119

120

121

93+300  
93+200  
93+100  
93+000  
92+900  
92+800  
92+700  
92+600  
92+500  
92+400

Arusż:

16

Skala:

1:2500

Tytuł rysunku:

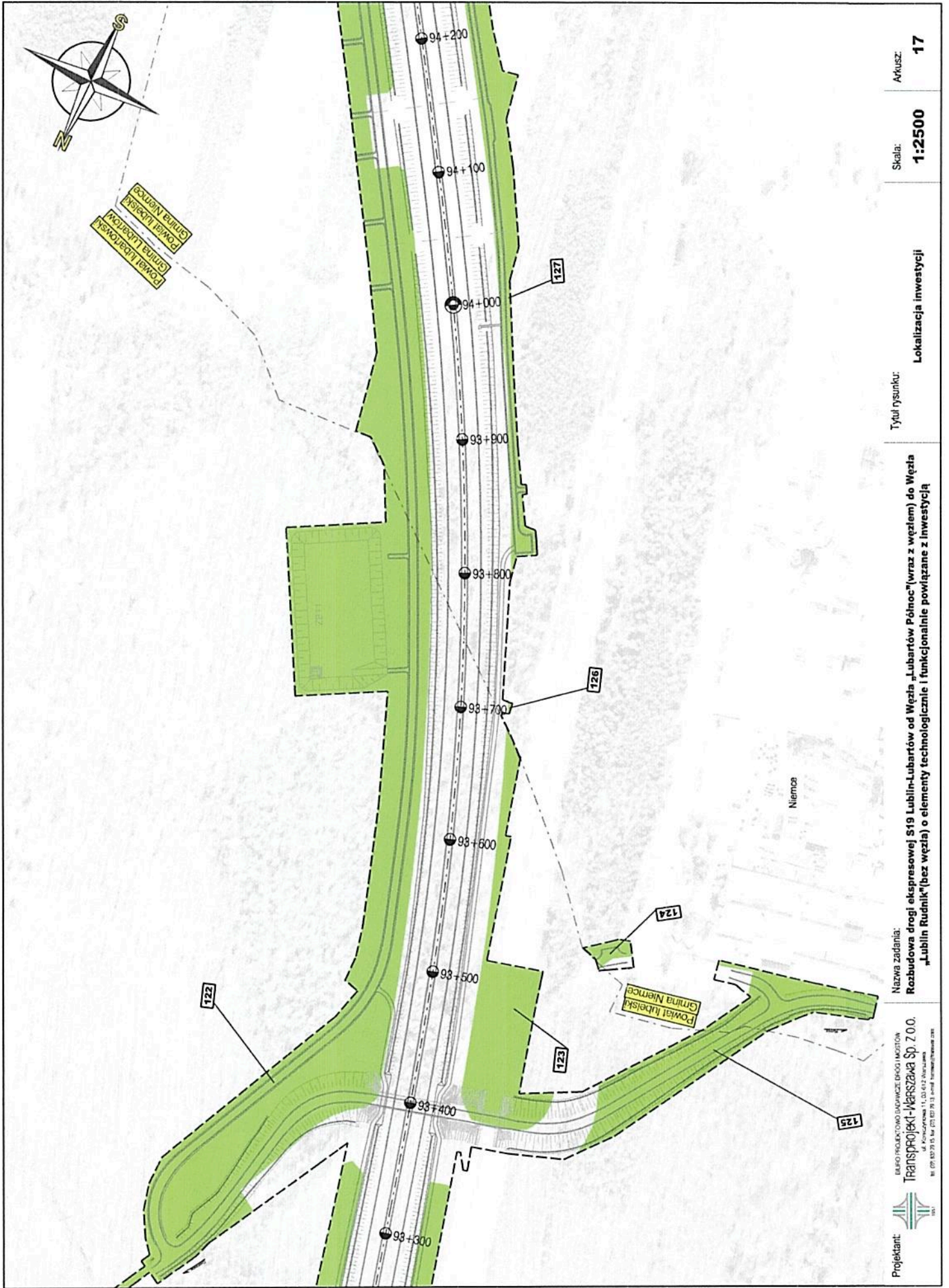
Lokalizacja inwestycji

Nazwa zadania:  
Rozbudowa drogi ekspresowej S19 Lublin-Lubartów od Węzła „Lubartów-Północ”(wraz z węzłem) do Węzła „Lublin Rüdnik”(bez węzła) o elementy technologicznie i funkcjonalnie powiązane z inwestycją

Projektant:



BUREAU PROJEKTOWO-BADAWCZE DRÓG I MOSTÓW  
Transprojekt-Warszawa Sp. z o.o.  
ul. Kępczyńska 11, 03-032 Warszawa  
tel. (22) 637 93 15, fax (22) 637 93 13, e-mail: biuro@transprojekt.com.pl



Powiat Lubowski  
 Gmina Lubartów  
 Gmina Niemce  
 Powiat Lubowski

Arkusz: 17

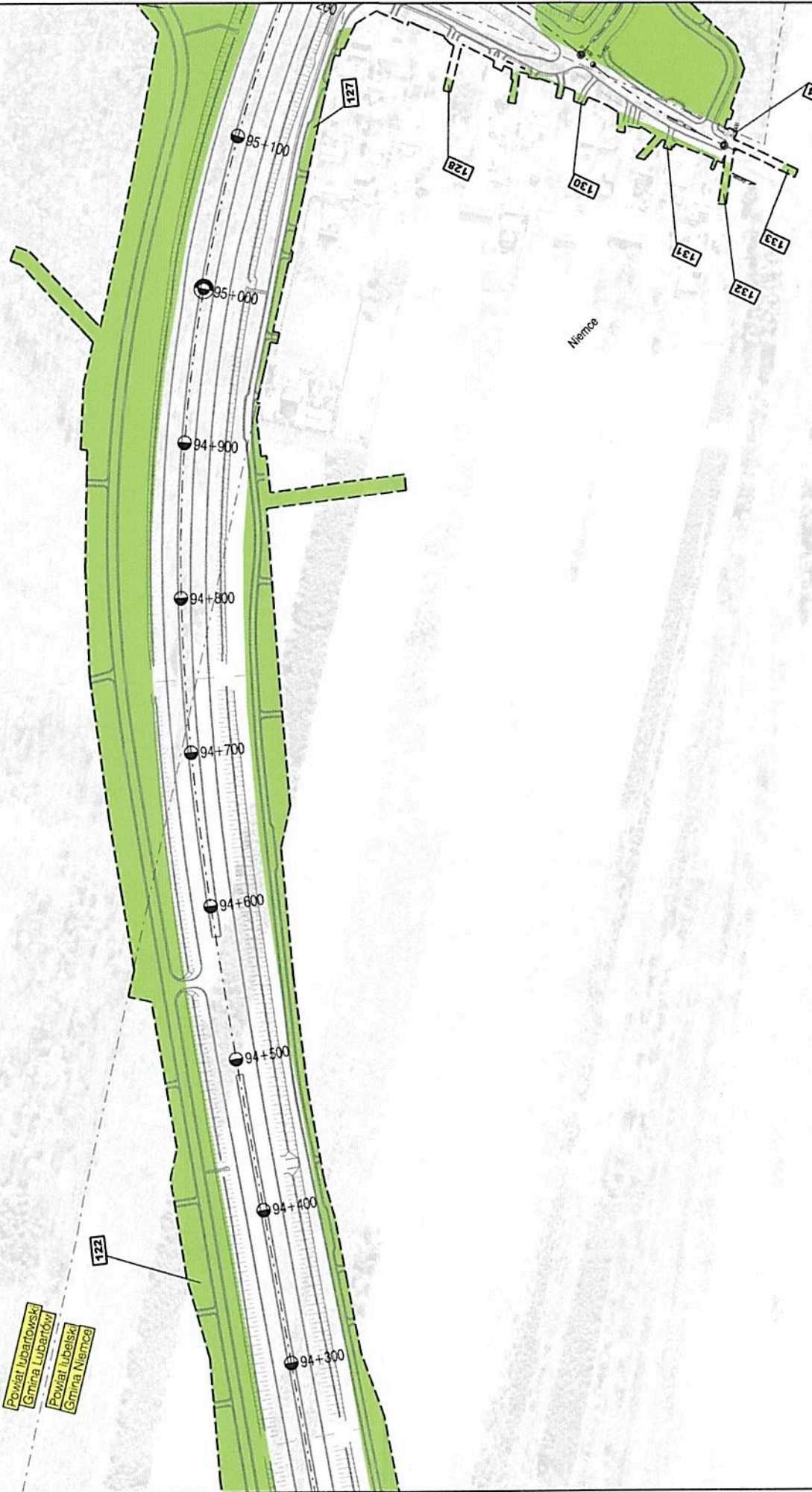
Skala: 1:2500

Tytuł rysunku: Lokalizacja inwestycji

Nazwa zadania: Rozbudowa drogi ekspresowej S19 Lublin-Lubartów od Węzła „Lubartów Północ” (wraz z węzłem) do Węzła „Lublin Rudnik” (bez węzła) o elementy technologiczne i funkcjonowanie powiązane z inwestycją

BUREAU PROJEKTOWO-BADAWCZE DRÓG I MOSTÓW  
 Transprojekt-Warszawa Sp. z o.o.  
 ul. Żurawska 15, 01-650 Warszawa  
 tel. 22 622 21 15, fax 22 622 21 33, e-mail: biuro@transprojekt.pl

Projektant:  

Powiat lubartowski  
Gmina Lubartów

Powiat lubelski  
Gmina Niemce

Skala: **1:2500**  
Arkusz: **18**

Tytuł rysunku: **Lokalizacja inwestycji**

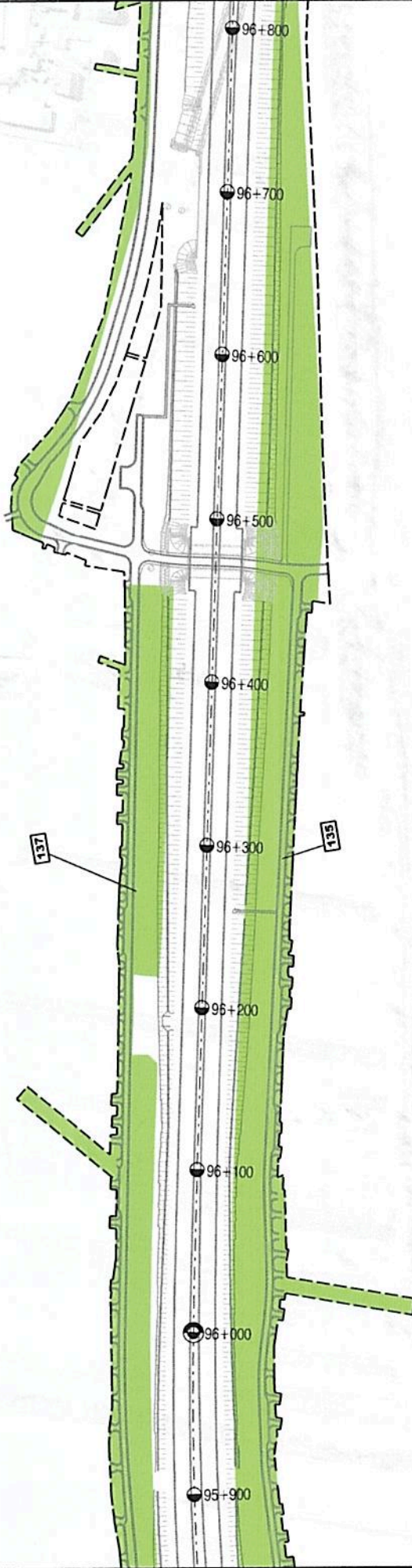
Nazwa zadania: **Rozbudowa drogi ekspresowej S19 Lublin-Lubartów od Węzła „Lubartów Północ”(wraz z węzłem) do Węzła „Lublin Rudnik”(bez węzła) o elementy technologiczne i funkcjonalnie powiązane z Inwestycją**

Projektant: **BIURO PROJEKTOWO-BADAWCZE DROGI I MOSTÓW  
Transprojekty-Warszawa Sp. z o.o.**  
ul. Kępczyńska 11, 03-012 Warszawa  
tel. (07) 63 21 55, fax (07) 63 23 13 e-mail: biuro@transprojekty.pl



Niemce

Niemce



Projektant:

BIURO PROJEKTOWO-BADAWCZE, DRÓG I MOSTÓW  
**Transprojekt-Warszawa Sp. z o.o.**  
ul. Kocubiewska 11, 03-032 Warszawa  
tel. (22) 832 25 15, fax (22) 832 25 11, e-mail: biuro@transprojekt-warszawa.com

Nazwa zadania:

**Rozbudowa drogi ekspresowej S19 Lublin-Lubartów od Węzła „Lubartów Północ” (wraz z węzłem) do Węzła „Lublin Rüdnik” (bez węzła) o elementy technologiczne i funkcjonalnie powiązane z inwestycją**

Tytuł rysunku:

**Lokalizacja inwestycji**

Skala:

**1:2500**

Arkusz:

**20**



Projektant:

BIURO PROJEKTOWO-BADAWCZE DROGI I MOSTÓW  
**Transprojekt-Warszawa Sp. z o.o.**  
 ul. Kępczyńska 11, 03-612 Warszawa  
 tel. (22) 832 75 00, fax (22) 832 75 11 e-mail: biuro@transprojekt.com

Nazwa zadania:

**Rozbudowa drogi ekspresowej S19 Lublin-Lubartów od Węzła „Lubartów Północ” (wraz z węzłem) do Węzła „Lublin Rudnik” (bez węzła) o elementy technologiczne i funkcjonalnie powiązane z inwestycją**

Tytuł rysunku:

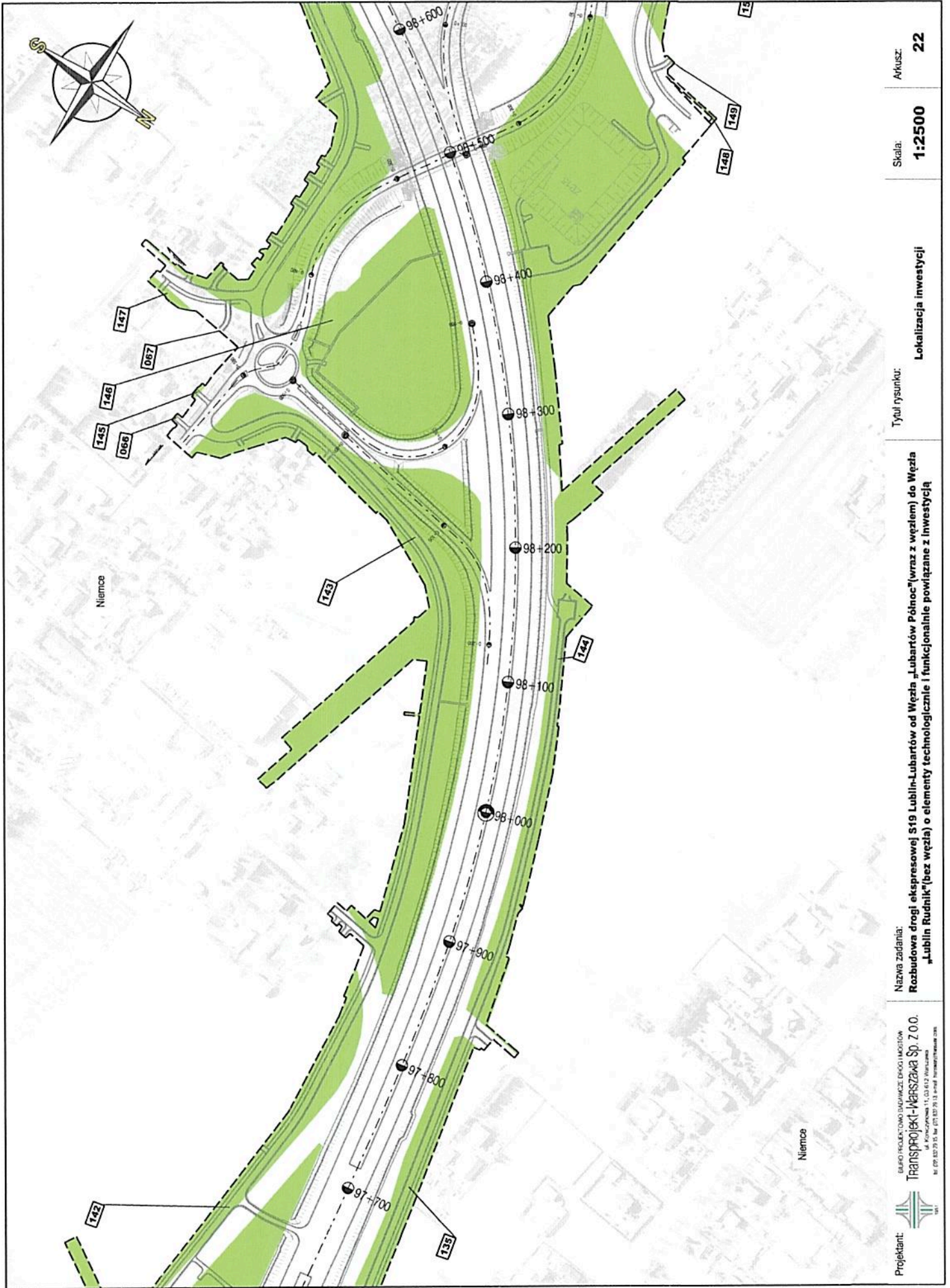
**Lokalizacja inwestycji**

Skala:

**1:2500**

Arkusz:

**21**



Nazwa zadania:  
**Rozbudowa drogi ekspresowej S19 Lublin-Lubartów od Węzła „Lubartów Północ” (wraz z węzłem) do Węzła „Lublin Rüdnik” (bez węzła) o elementy technologicznie i funkcjonalnie powiązane z inwestycją**

Projektant:  
 BIURO PROJEKTOWO BADAWCZE DROGI I MOSTÓW  
**Transprojekt-Warszawa Sp. z o.o.**  
ul. Koniczyniecka 11, 03-412 Warszawa  
 tel. (22) 352 75 55, fax (22) 352 75 51, e-mail: biuro@transprojekt.com

Tytuł rysunku:  
**Lokalizacja inwestycji**

Skala:  
**1:2500**  
 Arkusz:  
**22**



Arkusz: **23**

Skala: **1:2500**

Lokalizacja inwestycji

Tytuł rysunku:

Nazwa zadania:  
**Rozbudowa drogi ekspresowej S19 Lublin-Lubartów od Węzła „Lubartów Północ” (wraz z węzłem) do Węzła „Lublin Růdnik” (bez węzła) o elementy technologicznie i funkcjonalnie powiązane z inwestycją**

Projektant:  
 BIURO PROJEKTYWNO-BUDOWLANE DRÓG I MOSTÓW  
**TRANSPROJEKT-MARSZAŁKA SP. Z O.O.**  
ul. Koszalin 11, 20-032 Lubartów, tel. (22) 823 20 13, e-mail: transprojekt@wp.pl







Lubwinów

156

99+300

99+400

99+500

99+600

99+700

99+800

99+900

100+000

100+100

100+200

153

Ciecierzyn

Projektant:

BUREAU PROJEKTOWO-INGINIEIERSKIE I MOSTOWA  
**Transprojekty-Marszawa Sp. z o.o.**  
ul. Kochanowska 11, 03-612 Warszawa  
tel. (22) 822 29 15 fax. (22) 822 29 13 e-mail: kprzem@transprojekty.com.pl

Nazwa zadania:

**Rozbudowa drogi ekspresowej S19 Lublin-Lubartów od Węzła „Lubartów Północ” (wraz z węzłem) do Węzła „Lublin Rudnik” (bez węzła) o elementy technologiczne i funkcjonalnie powiązane z inwestycją**

Tytuł rysunku:

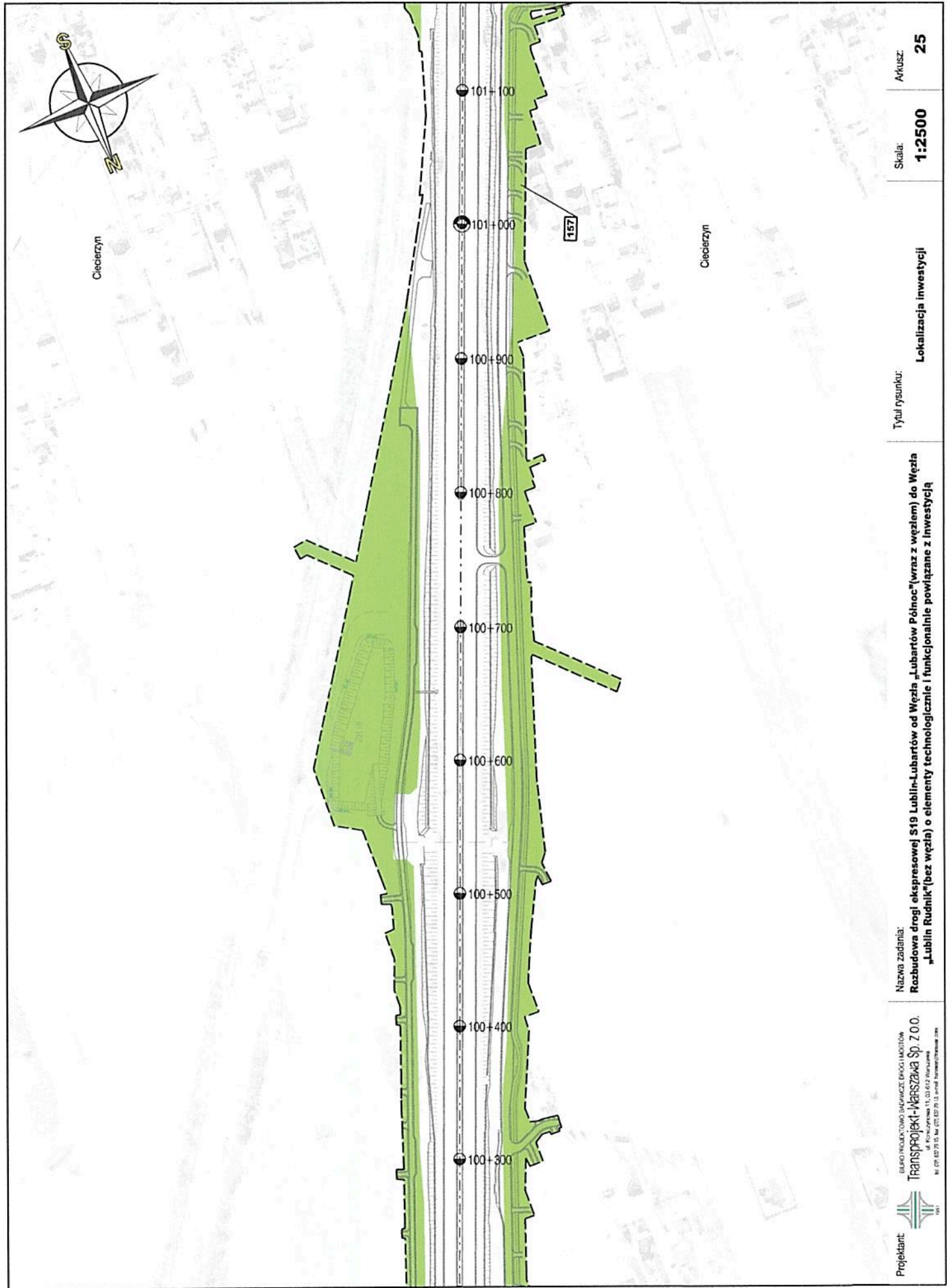
**Lokalizacja inwestycji**

Skala:

**1:2500**

Arkusze:

**24**



Skala: **1:2500**  
 Arkusze: **25**

Tytuł rysunku: **Lokalizacja inwestycji**

Nazwa zadania:  
**Rozbudowa drogi ekspresowej S19 Lublin-Lubartów od Wezła „Lubartów Północ” (wraz z węzłem) do Wezła „Lublin Rudnik” (bez węzła) o elementy technologiczne i funkcjonalnie powiązane z inwestycją**

Projektant:  
 BIURO PROJEKTOWO BADAWCZE DROGI I MOSTÓW  
**TRANSPROJEKT-WARSZAWA Sp. z o.o.**  
ul. Książkiewiczów 11, 03-032 Warszawa  
 tel. (22) 825 79 14, fax (22) 825 79 13, e-mail: biuro@transprojekt.com.pl



Ciecierzyn

Ciecierzyn

Arkusz: 26

Skala: 1:2500

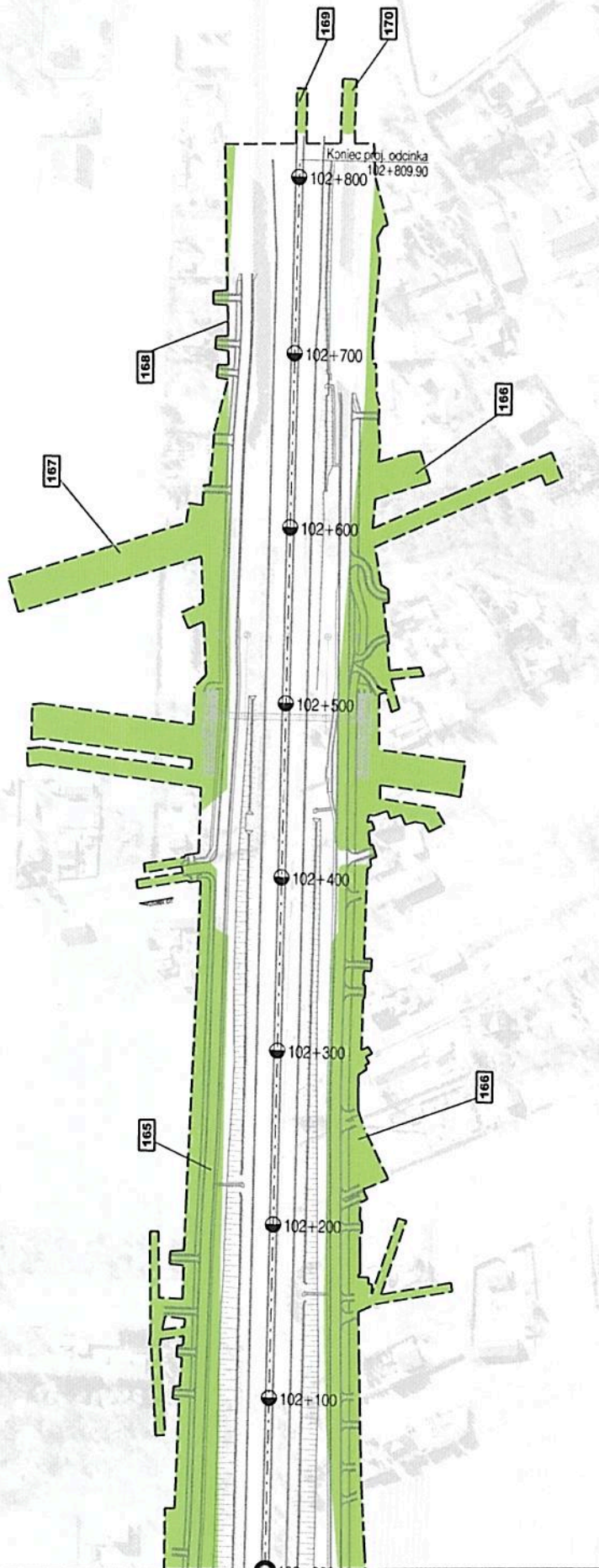
Tytuł rysunku: Lokalizacja inwestycji

Nazwa zadania: Rozbudowa drogi ekspresowej S19 Lublin-Lubartów od Węzła „Lubartów Północ” (wraz z węzłem) do Węzła „Lublin Rudnik” (bez węzła) o elementy technologiczne i funkcjonalnie powiązane z inwestycją

BIURO PROJEKTOWO-IMPLANTACYJNE DROGI I MOSTÓW  
TRANSPROJEKT-WARSZAWA Sp. z o.o.  
ul. Koszyczowska 11, 03-012 Warszawa  
tel. (22) 822 79 15 fax (22) 822 79 13 e-mail: biuro@transprojekt.com



Projektant:



Ciecierzyn

Ciecierzyn

Projektant:

BIURO PROJEKTYWNO-BADAWCZE DRÓG I MOSTÓW  
**TRANS-PROJEKT-WARSZAWA Sp. z o.o.**  
ul. Chałubińskiego 11, 03-019 Warszawa  
NIP: 525 25 52 52, REGON: 142 102 25 25, KRS: 0000428222

Nazwa zadania:

**Rozbudowa drogi ekspresowej S19 Lublin-Lubartów od Węzła „Lubartów Północ” (wraz z węzłem) do Węzła „Lublin Rūdnik” (bez węzła) o elementy technologicznie i funkcjonalnie powiązane z inwestycją**

Tytuł rysunku:

**Lokalizacja inwestycji**

Skala:

**1:2500**

Arkusz:

**27**