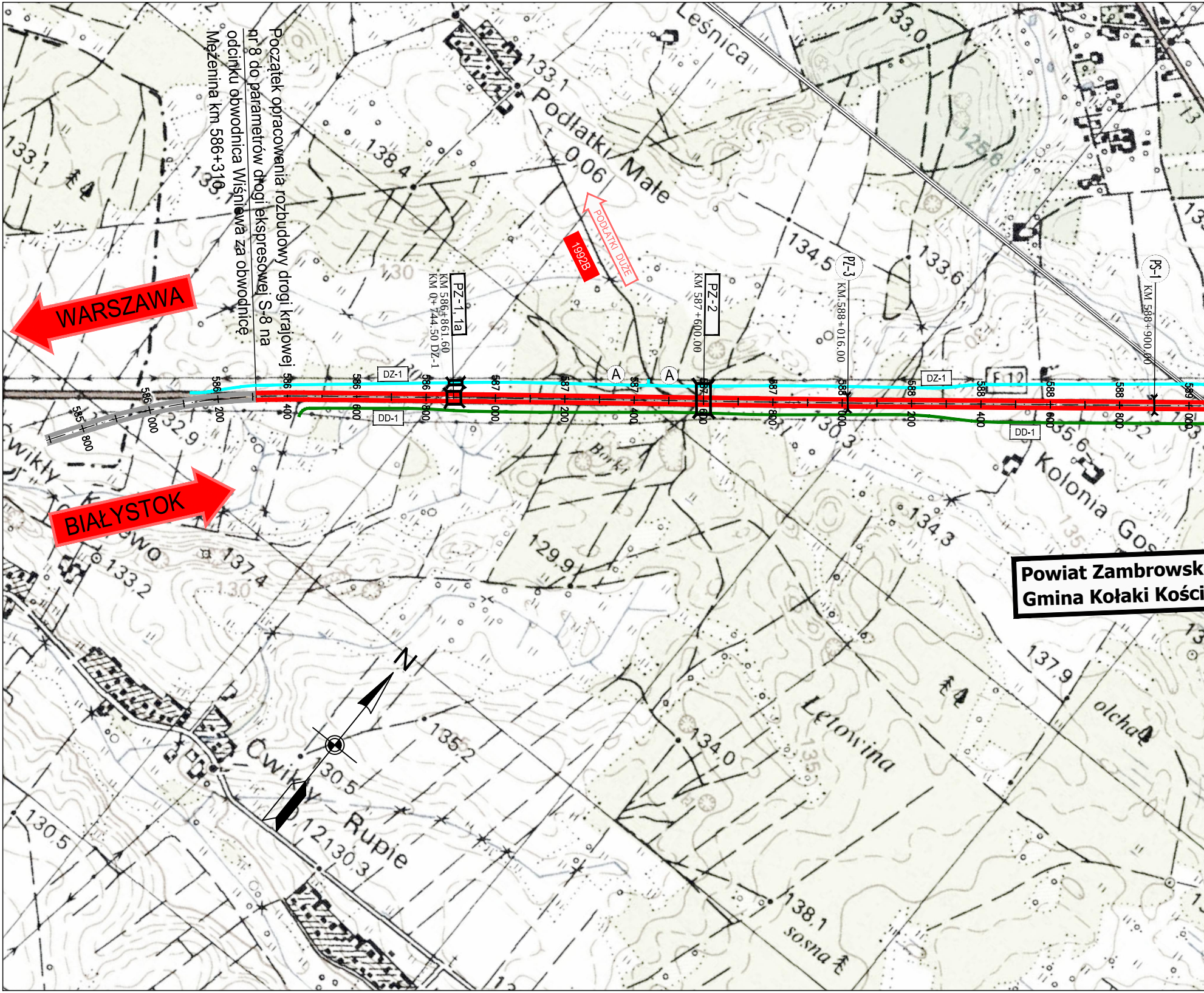
Początek opracowania rozbudowy drogi krajowej nr 8 do parametrów drogi ekspresowej S-8 na odcinku obwodnica Wiśniewa za obwodnicę Mężenina km 586+310
WARSZAWA
BIAŁYSTOK
PZ-1, 1a
KM 586+861.60
KM 0+744.50 DZ-1
1992B
PODŁATKI DUŻE
PZ-2
KM 587+600.00
PZ-3
KM 588+016.00
PJ-1
KM 588+900.00
DZ-1
DD-1
A
585+800
586+000
586+200
586+400
586+600
586+800
587+000
587+200
587+400
587+600
587+800
588+000
588+200
588+400
588+600
588+800
589+000
Leśnica
Podłatki Małe
Ćwikły
Ćwikły Rupie
Borki
Letowina
Kolonia Gos
olcha
sosna
N
Powiat Zambrowsk
Gmina Kołaki Kości

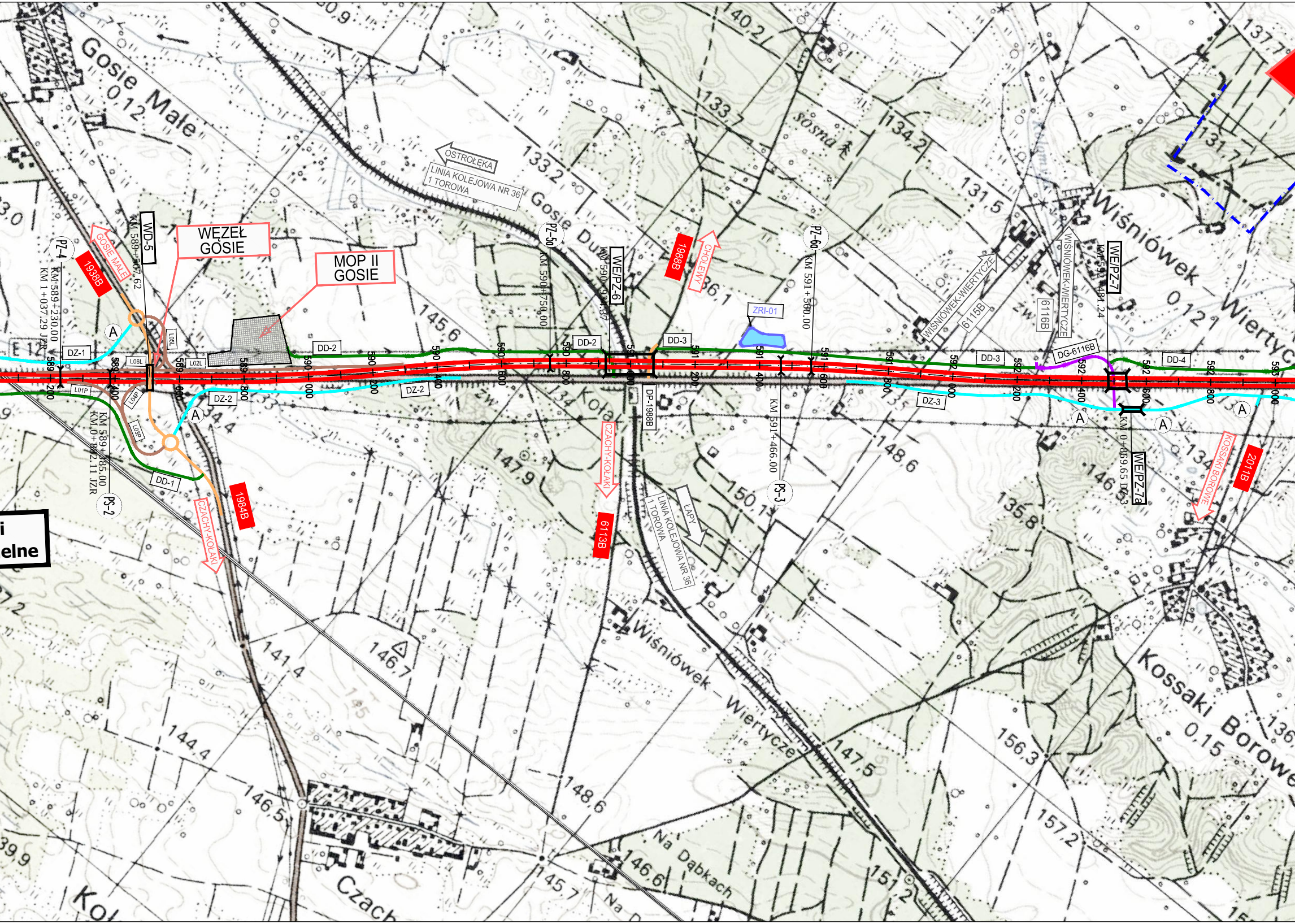
WĘZEŁ GOSIE
MOP II GOSIE
WD-5
KM 589+507.62
PZ-4
KM 589+230.00
KM 1+037.29 JZR
PS-2
KM 589+385.00
KM 0+882.11 JZR
1938B
GOSIE MAŁE
1984B
CZACHY-KOŁAKI
E 12
DZ-1
DZ-2
DZ-3
DD-1
DD-2
DD-3
DD-4
L01P
L02L
L03P
L04P
L05L
L06L
A
589
590
591
592
593
200
400
600
800
000
OSTROŁĘKA
LINIA KOLEJOWA NR 36
1 TOROWA
PZ-5a
KM 590+750.00
WE/PZ-6
KM 590+924.37
DP-1988B
1988B
CHOLEWY
6113B
ZRI-01
PZ-6a
KM 591+560.00
PS-3
KM 591+466.00
ŁAPY
WIŚNIÓWEK-WIERTYCZE
6115B
6116B
DG-6116B
WE/PZ-7
KM 592+481.24
WE/PZ-7a
KM 0+869.65 DZ-3
KOSSAKI BOROWE
2011B
Gosie Małe
Gosie Duże
Kołaki
Wiśniówek
Wiśniówek-Wiertycze
Kossaki Borowe
Na Dąbkach
Czachy
sosna
zw
i
elne

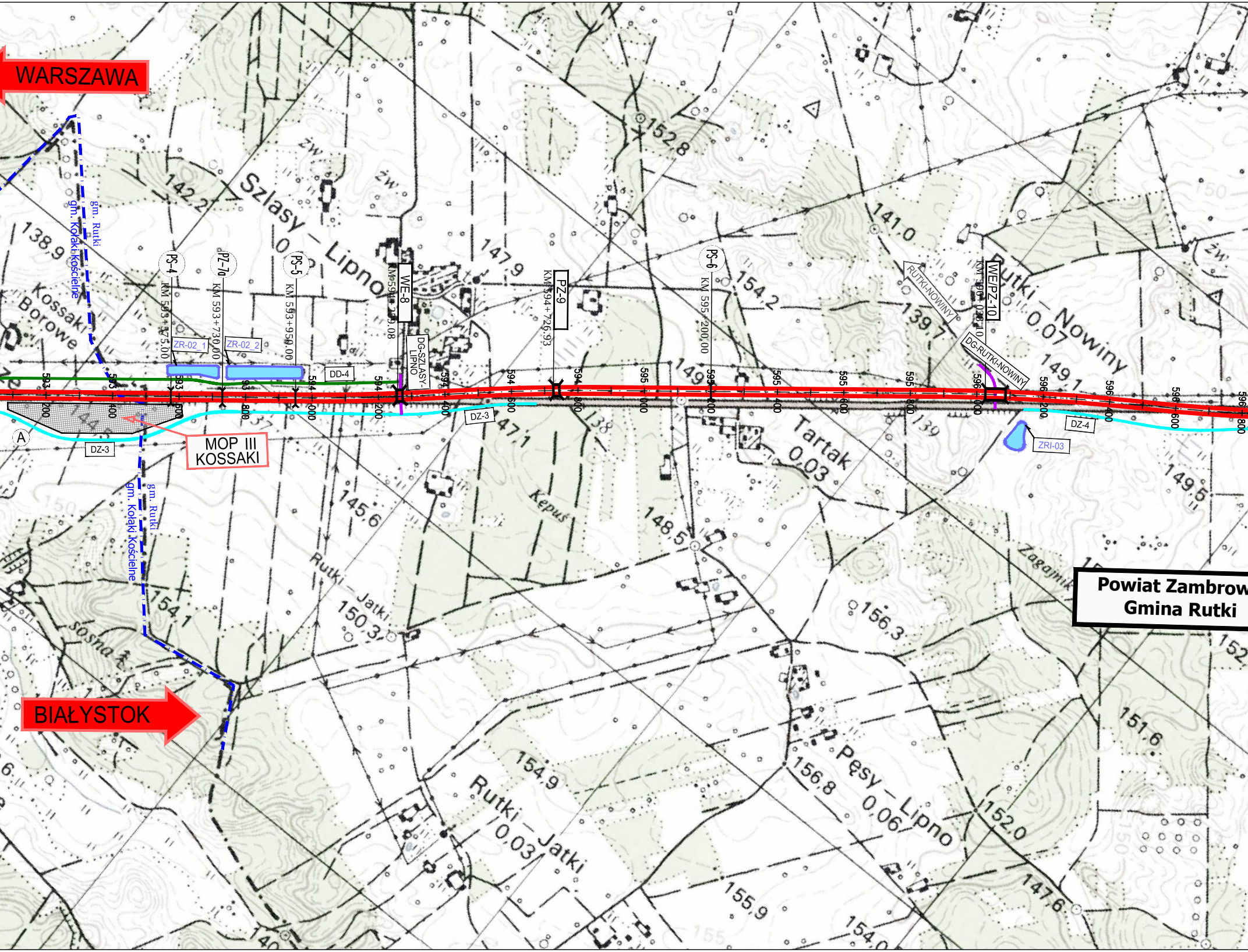
WARSZAWA
BIAŁYSTOK
Powiat Zambrow
Gmina Rutki
MOP III KOSSAKI
PS-4
KM 593+575.00
PZ-7a
KM 593+730.00
PS-5
KM 593+950.00
WE-8
KM 594+259.08
DG-SZLASY-LIPNO
PZ-9
KM 594+726.93
PS-6
KM 595+200.00
WE/PZ-10
KM 596+028.10
DG-RUTKI-NOWINY
RUTKI-NOWINY
ZR-02_1
ZR-02_2
ZRI-03
DD-4
DZ-3
DZ-4
A
593+200
593+400
593+600
593+800
594+000
594+200
594+400
594+600
594+800
595+000
595+200
595+400
595+600
595+800
596+000
596+200
596+400
596+600
596+800
gm. Rutki
gm. Kołaki Kościelne
Kossaki Borowe
Szlasy – Lipno
Rutki – Nowiny
Tartak
Kępuś
Rutki – Jatki
Pęsy – Lipno
Zagajnik
sosna
żw
0,07
0,03
0,06
142,2
138,9
147,9
152,8
141,0
154,2
139,7
149,1
149,5
147,1
145,6
148,5
150,3
154,1
156,3
156,8
154,9
152,0
151,6
155,9
147,6
154,0

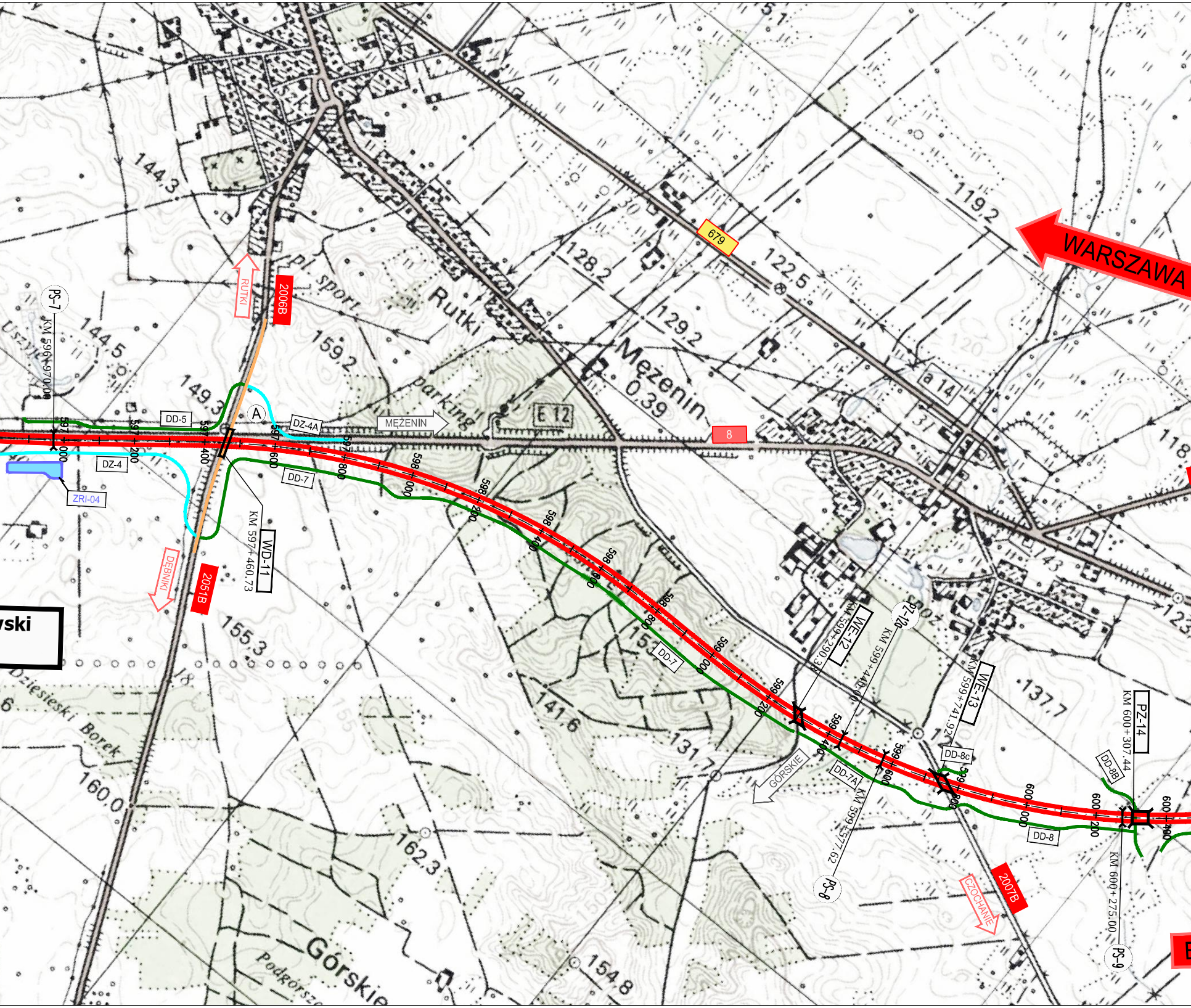
WARSZAWA
679
119.2
122.5
128.2
129.2
Mężenin
0.39
Rutki
Pl. sport.
parking
E 12
8
MĘŻENIN
2006B
RUTKI
PS-7
KM 596+970.00
Uszyn
144.3
144.5
149.3
159.2
DD-5
A
DZ-4A
597+000
597+200
597+400
597+600
597+800
DZ-4
ZRI-04
DD-7
WD-11
KM 597+460.73
DĘBNIKI
2051B
155.3
wski
Dziesieski Borek
160.0
598+000
598+200
598+400
598+600
598+800
599+000
599+200
599+400
599+600
599+800
600+000
600+200
600+400
DD-7
141.6
131.7
162.3
Górskie
Podgórsze
154.8
WE-12
KM 599+290.38
PZ-12a
KM 599+440.00
WE-13
KM 599+741.92
DD-8c
DD-8B
PZ-14
KM 600+307.44
DD-7A
KM 599+577.62
PS-8
GÓRSKIE
2007B
CZOCHANIE
DD-8
KM 600+275.00
PS-9
137.7
143
118
123
a 14
37
120
30

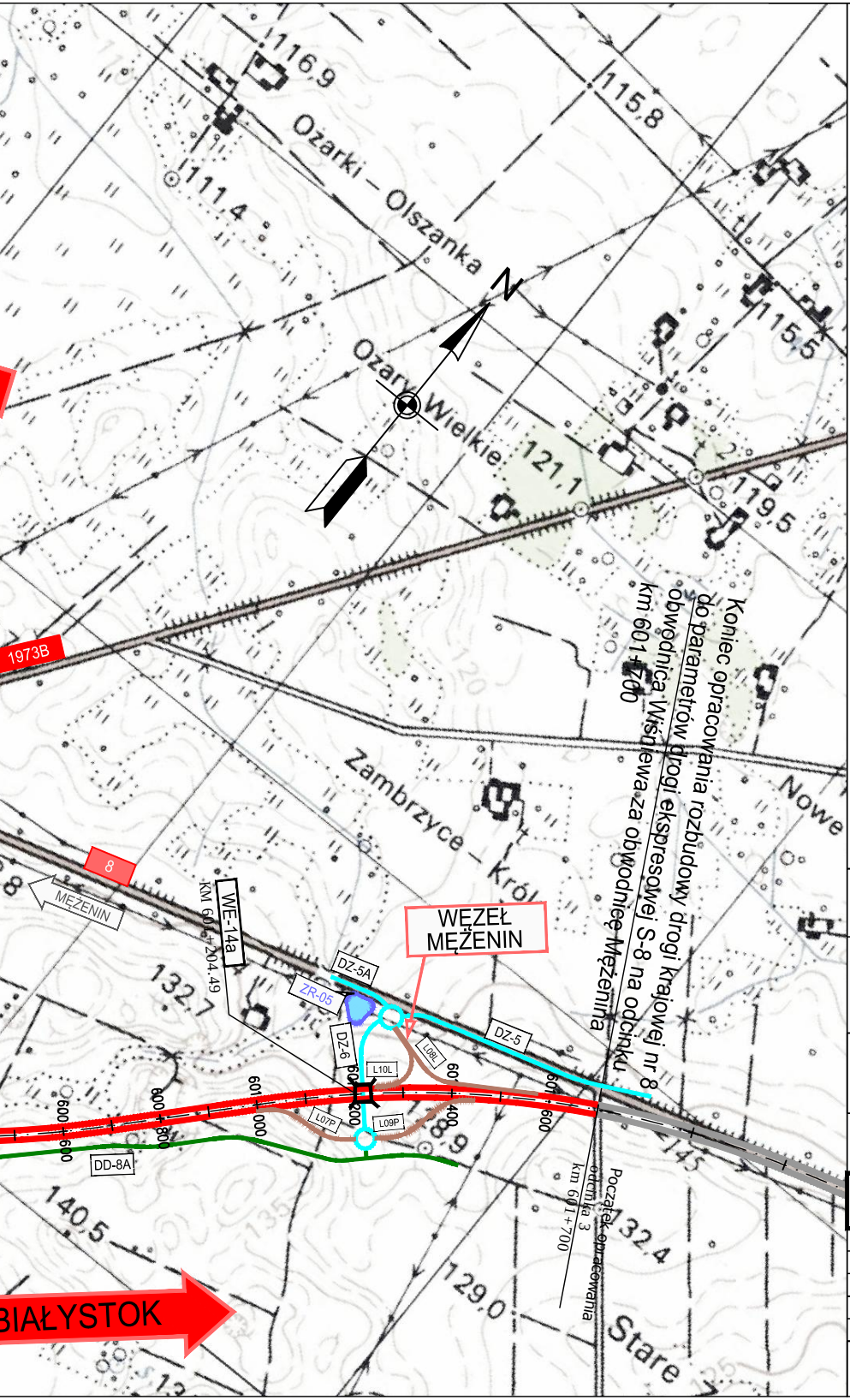
1169
1158
Ozarki – Olszanka
111,4
N
Ozarki Wielkie
121,1
119,5
1155
1973B
Koniec opracowania rozbudowy drogi krajowej nr 8 do parametrów drogi ekspresowej S-8 na odcinku obwodnica Wiśniewa za obwodnicę Mężenina
km 601+700
Zambrzyce – Król
Nowe
8
MĘŻENIN
WE-14a
KM 601+204.49
1327
WĘZEŁ MĘŻENIN
DZ-5A
ZR-05
DZ-6
DZ-5
L10L
L08L
L07P
L09P
600+600
600+800
601+000
601+200
601+400
601+600
DD-8A
140,5
145
132,4
129,0
Początek opracowania odcinka 3
km 601+700
BIAŁYSTOK
Stare

LEGENDA:

▬	- granica gmin
▬	- droga ekspresowa S-8
▬	- łącznice węzłów oraz drogi obsługujące węzeł
▬	- przebudowywane drogi powiatowe
▬	- przebudowywane drogi gminne
▬	- projektowane drogi zbiorcze
▬	- projektowane drogi dojazdowe
WE-8 KM 594+259.08	- wiadukt w ciągu S-8
PZ-2 KM 587+600.00	- przejście dla zwierząt S-8
WD-5 KM 589+507.62	- wiadukt drogowy nad S-8
PZ-5a KM 590+750.00	- oznaczenia przepustów
A	- oznaczenia przystanków autobusowych
DZ-1	- oznaczenie dróg zbiorczych
DD-1	- oznaczenie dróg dojazdowych
ZRI-01	- oznaczenie zbiorników retencyjno infiltracyjnych
ZR-02	- oznaczenie zbiorników retencyjnych

INWESTOR
GENERALNA DYREKCJA DRÓG KRAJOWYCH I AUTOSTRAD
15–703 BIAŁYSTOK ul. Zwycięstwa 2

JEDNOSTKA PROJEKTOWA
TRAKT sp. z o.o. sp. k.
BIURO PROJEKTÓW
BUDOWNICTWA KOMUNIKACYJNEGO
40-159 Katowice
ul. Jesionowa 15
tel. +48 32 228 12 70
fax +48 32 220 70 04
trakt@trakt.pl

ZADANIE
ROZBUDOWA DROGI KRAJOWEJ NR 8 DO PARAMETRÓW DROGI EKSPRESOWEJ S–8 NA ODCINKU OBWODNICA WIŚNIEWA ZA OBWODNICĘ MĘŻENINA (OD KM 586+310 DO KM 601+700)

NAZWA OPRACOWANIA
TOM 1 – ZBIORCZY PLAN SYTUACYJNY I DANE GEODEZYJNE
TOM 1/1 – CZĘŚĆ RYSUNKOWA

TYTUŁ RYSUNKU
PLAN ORIENTACYJNY

FUNKCJA	IMIĘ I NAZWISKO	BRANŻA/NUMER UPRAWNIEŃ	PODPIS
PROJEKTANT	mgr inż. Michał Czauderna	drogowa SLK/1212/POOD/06	M.Czauderna
SPRAWDZAJĄCY	inż. Sebastian Szkudłabski	drogowa SLK/2966/POOD/10	Szkudłabski
OPRACOWAŁ	mgr inż. Elżbieta Kaleta	drogowa SLK/4429/POOD/12	Kaleta
OPRACOWAŁ	inż. Justyna Żydek		J. Żydek

NR UMOWY	SKALA	DATA	STADIUM	BRANŻA	NR RYS.
1/DP/2013 (PR–639/13)	1:10 000	CZERWIEC 2013	PW	WIELOBRANŻOWY	1.01 /1–1–ZPS–03