

**PROTOKÓŁ**  
**z posiedzenia Komisji Założeń Planu Urządzenia Lasu**  
**na lata 2024-2033 dla Nadleśnictwa Jastrowie.**

Posiedzenie Komisji Założeń Planu dla Nadleśnictwa Jastrowie, zwołanej przez Dyrektora Regionalnej Dyrekcji Lasów Państwowych w Pile pismem z dnia 17 marca 2021 r. (zn. spr. ZS.6004.5.2021) odbyło się w dniu 21 kwietnia 2021 r. w siedzibie Nadleśnictwa Jastrowie. W obradach, którym przewodniczył:

Marcin Chirrek - Zastępca Dyrektora ds. Gospodarki Leśnej RDLP w Pile,  
uczestniczyli:

Miłostawa Olejnik	- Dyrektor RDOŚ w Poznaniu.
Krzysztof Kanecki	- Nadleśniczy Nadleśnictwa Jastrowie,
Rafał Perz	- Kierownik Zespołu Ochrony Lasu w Szczecinku,
Ryszard Wojciechowski	- Naczelnik Wydziału Zarządzania Zasobami Leśnymi,
Maciej Chełmiński	- Naczelnik Wydziału Gospodarki Leśnej,
Sławomir Majewski	- Naczelnik Wydziału Ochrony Lasu,
Krzysztof Dymek	- St. Specjalista SL ds. Ochrony Przyrody,
Krzysztof Lipert	- Gł. Specjalista SL ds. Urządzania Lasu,
Rafał Deus	- St. Specjalista SL ds. Urządzania Lasu i Geomatyki,
Krzysztof Dietrich	- Z-ca Nadleśniczego,
Jarosław Gorączkowski	- Starszy Specjalista SL ds. Urządzania Lasu i Ochrony Lasu,
Grzegorz Wierny	- Specjalista SL ds. Hodowli Lasu i Ochrony Przyrody.

Po zapoznaniu się z referatem Nadleśniczego Nadleśnictwa Jastrowie i koreferatem Naczelnika Wydziału Zarządzania Zasobami Leśnymi RDLP w Pile podjęto dyskusję, w wyniku której przyjęto następujące szczegółowe ustalenia dotyczące wykonawstwa prac nad projektem planu urządzenia lasu dla Nadleśnictwa Jastrowie:

Projekt planu urządzenia lasu dla Nadleśnictwa Jastrowie na lata 2024-2033 (dalej: ppul) zostanie opracowany na podstawie przepisów szczegółowych:

- Ustawy o lasach z dnia 28.09.1991r. (tekst jedn.: Dz. U. 2020 poz. 1463 ze zm.),
- Rozporządzenia Ministra Środowiska z dnia 12 listopada 2012 r. w sprawie szczegółowych warunków i trybu sporządzania planu urządzenia lasu, uproszczonego planu urządzenia lasu oraz inwentaryzacji stanu lasu (Dz.U. 2012 poz. 1302),
- Instrukcji urządzania lasu stanowiącej załącznik do Zarządzenia nr 55 Dyrektora Generalnego Lasów Państwowych z dnia 21.11.2011 r. skorygowanej Zarządzeniem nr 83 Dyrektora Generalnego Lasów Państwowych z dnia 23 listopada 2012 (dalej w skrócie: IUL),

z uwzględnieniem zapisów:

- Ustawy z dnia 3 października 2008 r. o udostępnianiu informacji o środowisku i jego ochronie, udziale społeczeństwa w ochronie środowiska oraz o ocenach oddziaływania na środowisko (tekst jedn.: Dz.U. 2021 poz. 247),
- Ustawy z dnia 16 kwietnia 2004 r. o ochronie przyrody (tekst jedn.: Dz.U. 2020 poz. 55 ze zm.),
- Ustawy z dnia 27 kwietnia 2001 r. Prawo ochrony środowiska (tekst jedn.: Dz.U. 2020 poz. 1219 ze zm.),

- Rozporządzenia Ministra Ochrony Środowiska, Zasobów Naturalnych i Leśnictwa z dnia 25 sierpnia 1992 r. w sprawie szczegółowych zasad i trybu uznawania lasów za ochronne oraz szczegółowych zasad prowadzenia w nich gospodarki leśnej (Dz.U. 1992 nr 67 poz. 337),
- Zasad hodowli lasu wprowadzonych zarządzeniem nr 53 Dyrektora Generalnego Lasów Państwowych z dnia 21.11.2011 r. (dalej w skrócie: ZHL),
- Instrukcji Ochrony Lasu stanowiącej załącznik do Zarządzenia nr 57 Dyrektora Generalnego Lasów Państwowych z dnia 22.11.2011 r.,
- Instrukcji Ochrony Przeciwpożarowej Lasu stanowiącej załącznik do Zarządzenia nr 81 Dyrektora Generalnego Lasów Państwowych z dnia 23.12.2019 r.,
- innych, obowiązujących aktualnie zasad, instrukcji i zarządzeń dotyczących sporządzania dokumentacji urzędzeniowych.

## **A. Wytyczne w sprawie organizacji prac urzędzeniowych**

### **1. Prace siedliskowe, w tym fitosocjologiczne.**

Nadleśnictwo posiada dokumentację siedliskową z lat 2002-2003, której wykonawcą było Biuro Usług Ekologicznych i Urzędzeniowo-Leśnych „Operat” S.C. w Toruniu. Podstawą metodyczną tej dokumentacji była Klasyfikacja gleb leśnych Polski z roku 2000. Wymienione opracowanie wraz z odpowiednim materiałem kartograficznym, w tym warstwą stałych danych globalnych leśnej mapy numerycznej (dalej: LMN), zostanie udostępnione wybranemu w drodze przetargu wykonawcy ppul (dalej: wykonawca). RDLP w Pile zamieści w specyfikacji istotnych warunków zamówienia (dalej: SWZ) zapisy dotyczące wykonania przy pracach urzędzeniowych, uzupełniających prac siedliskowych na powierzchni do 10 ha w kilku lokalizacjach.

Uznano potrzebę, aby wykonawca, w toku sporządzania ppul, wykonał następujące prace (czynności) związane z identyfikacją siedlisk:

- Dostosowanie opisu siedliska (TSL, stan siedliska, wariant uwilgotnienia, podtyp gleby, gatunek gleby, cecha porolności, granica siedliska itd.) w bazie opisów taksacyjnych do obowiązującej Instrukcji Urządzania Lasu zgodnie z danymi nowej dokumentacji siedliskowej.
- Korektę wektoryzacji warstwy „wydzielenia siedliskowe” LMN wg aktualnego stanu posiadania gruntów i przebiegu szczegółów taksacyjnych. Po dokonaniu powyższego wykonawca przekaze skorygowaną warstwę do RDLP w celu kontroli kameralnej.

Ustalono także przyjęcie następujących wytycznych:

- Warstwa „wydzielenia siedliskowe” będzie wykorzystana przez wykonawcę jako podkład do map używanych w trakcie taksacji jako element stanowiący podstawę wyodrębniania wyłączeń taksacyjnych (§14 IUL).
- Stwierdzona przez taksatorów na gruncie konieczność zmiany typu siedliskowego lasu będzie zgłaszana przez wykonawcę w toku prac taksacyjnych do Nadleśniczego, który ostatecznie zadecyduje o podjęciu stosownych działań zgodnie z zapisami § 6 ust. 4 IUL.

### **2. Prace przygotowawcze.**

#### **2.1. Zestawienie danych o obszarach chronionych i funkcjach pełnionych przez lasy.**

##### **2.1.1. Formy ochrony przyrody i funkcje pełnione przez lasy.**

Zebrane i zestawione przez Nadleśnictwo dane o obszarach chronionych i funkcjach lasu, z uwzględnieniem granic obszarów Natura 2000 wyznaczonych na gruntach zarządzanych przez Nadleśnictwo Jastrowie lub w ich bezpośrednim sąsiedztwie, zestawione w poniższej tabeli, są kompletne i zgodne z danymi przekazanymi przez

RDOŚ w Poznaniu. Przedstawione w poniższej tabeli dane zostaną przekazane wykonawcy celem stosownego wykorzystania i ujęcia w ppul.

Rodzaj obszaru chronionego	Lokalizacja	Pow. [ha]/szt	Podstawa prawna uwagi
1	2	3	4
<b>Rezerwat przyrody</b>			
Diabli Skok	<b>Adres administracyjny:</b> 30-31-025-0016: 8188, 8187,  <b>Adresy leśne:</b> 08-03-1-07-231 --a-00,a-00,c-00,d-00,f-00,g-00,h-00,i-00, 08-03-1-07-334 -f -00,-g-00,g-00,-h-00,h-00,i-00, 08-03-1-07-231 -b -00	20,98	Zarządzenie Ministra Leśnictwa i Przemysłu Drzewnego z dnia 21 października 1961 r. w sprawie uznania za rezerwat przyrody M. P. z 1961 r. Nr 84, poz. 353 Zarządzenie Regionalnego Dyrektora Ochrony Środowiska w Poznaniu z dnia 5 lutego 2016 r. w sprawie rezerwatu przyrody "Diabli Skok" Dz. Urz. z 2016 r. poz. 1270
Kozie Brody	<b>Adres administracyjny:</b> 30-31-024-0001-2827  <b>Adresy leśne:</b> 08-03-1-01-448-c-00	0,72	Zarządzenie Ministra Leśnictwa i Przemysłu Drzewnego z dnia 23 października 1965 r. w sprawie uznania za rezerwat przyrody M.P. z 1965 r. Nr 65, poz. 372 Obwieszczenie Wojewody Wielkopolskiego z dnia 4 października 2001 r. w sprawie ogłoszenia wykazu rezerwatów przyrody utworzonych do dnia 31 grudnia 1998 r. Dz. Urz. z 2001 r. Nr 123, poz. 2401
Wielkopolska Dolina Rurzyca	<b>Adres administracyjny:</b> 30-31-025-0016: 8187, 8214/1, 8233/1, 8254, 8255, 8256, 8276, 8293, 8331, 8349, 8199, 8216, 8215/3, 8234/1, 8235, 8236, 8237, 8257, 8258, 8277, 8294, 8332, 8351, 8350,  <b>Adresy leśne:</b> 08-03-1-07: 334j-l,-a,-b, 365, 400, 436b,c,-a-d, 437a-f,h,-a-f, 438, 482, 08-03-1-11: 335, 366, 367a,-i,-j, 401, 402c,d,f,g,-c,-f,-g, 403g,f,-f,-h, 404l,-h,-i,439,440a,b,d,f,h,i,k,n,-c,-d,-f,-g, 483, 08-03-1-10: 499d,f,i,k,n,-c,-d,-f,-h,-i, 500a,b,-d, 627, 628a-d,k-p,t-ax,-c, 675a-g,i,j-a-g, 676a-d, 677a-g,-g,-h	309,88	ROZPORZĄDZENIE Nr 30/08 WOJEWODY WIELKOPOLSKIEGO z dnia 7 listopada 2008 r. w sprawie uznania za rezerwat przyrody Dz. Urz. z 2008 r. Nr 206, poz. 3351
<b>Obszary chronionego krajobrazu</b>			
Pojezierze Waleckie i Dolina Gwdy	<b>Adres administracyjny:</b> 30-31-024-0001: 2354,2827,8085,8086,8087,8088,8089,8091,8092,8093,8096,8099,8100, 8101,8102,8103,8104,8107,8108,8110,8111,8112,8113,8114,8115,8116, 8117,8119,8120,8121,8122,8123,8124,8125,8126,8130,8131,8134,8135, 8136,8142,8145,8150,8188,8205,8207,8208,8209,8212,8230,8231,8232, 8233,8234,8235,8237,8238,8239,8240,8241,8242,8243,8244,8245,8248, 8249,8250,8251,8252,8253,8254,8255,8256,8257,8258,8259,8260,8261, 8263,8264,8265,8266,8267,8268,8269,8271,8272,8273,8276,8277,8278, 8283,8284,8285,2832/1,2832/2,2832/4,2832/6,2834/3,8002/4,8003/2,809 4/5,8095/1,8095/2,8097/1,8097/4,8098/1,8098/2,8098/3,8098/4,8105/1,81 05/2,8109/1,8109/2,8118/1,8127/11,8127/12,8127/13,8127/14,8127/6,812 8/10,8128/12,8129/1,8129/2,8132/1,8133/1,8137/1,8138/1, 8139/3,8140/2,8141/1,8141/2,8143/1,8144/1,8146/1,8147/1,8148/1,8149/ 1,8151/1,8189/1,8189/4,8206/1,8206/2,8210/1,8210/2,8211/2,8211/3,821 3/11,8213/1,,8213/20,8213/21,8213/9,8214/3,8228/1,8229/1,8229/2,8236/	12519,89	Uchwała Nr IX/56/89 Wojewódzkiej Rady Narodowej w Pile z dnia 31 maja 1989 r. (Dz. Urz. Woj. Piłskiego Nr 11 poz. 95), potwierdzona Rozporządzeniem Nr 5/98 Wojewody Piłskiego z dnia 15 maja 1998 r. (Dz. Urz. Woj. Piłskiego Nr 13 poz. 83); Uchwała Nr XXII/375/09 Sejmiku Województwa Zachodniopomorskiego z dnia 15 września 2009 r. W sprawie obszarów chronionego krajobrazu (Dz. Urz. Woj. Zach. Nr 66, poz. 1804 ze zm.).

Rodzaj obszaru chronionego	Lokalizacja	Pow. [ha]/szt	Podstawa prawna uwagi
1	2	3	4
	<p>3,8246/2,8246/3, 8247/1,8262/1,8262/2,8270/2,8274/1,8274/2,8282/2, 30-31-025-0005: 8003/3, 8003/4, 8024/14, 30-31-025-0009: 548, 656,8184, 8185, 8186, 8187, 8201, 8202, 8203, 8204, 8227, 493/3, 8226/1, 8226/7, 8471/1, 30-31-025-0010: 349,456,459,461,8157,8170,8179,8180,8181,8182,8183,8191,8192,8193, 8194,8195,8196,8197,8198,8199,8200,8216,8217,8218,8219,8220,8221, 8222,8223,8224,8225,64/5,8177/2,8178/1,8178/3,8181/1,8189/3,8190/1,8 190/2,8215/1, 8215/2, 8215/3 30-31-025-0016: 8001,8004,8005,8006,8007,8008,8010,8011,8012,8013,8014,8015,8018, 8021,8022,8023,8024,8025,8032,8033,8035,8036,8037,8038,8039,8040, 8048,8049,8050,8052,8053,8054,8055,8056,8057,8058,8059,8060,8067, 8070,8071,8072,8073,8074,8075,8076,8077,8079,8080,8093,8094,8095, 8096,8097,8098,8099,8100,8101,8103,8104,8113,8114,8115,8119,8120, 8121,8122,8123,8124,8125,8126,8127,8129,8137,8138,8139,8140,8141, 8142,8143,8144,8146,8153,8154,8155,8156,8157,8159,8160,8161,8162, 8163,8167,8168,8169,8173,8174,8175,8177,8178,8179,8180,8181,8184, 8185,8186,8187,8188,8189,8192,8193,8194,8195,8196,8197,8198,8199, 8200,8203,8204,8205,8206,8207,8208,8210,8211,8212,8213,8216,8217, 8218,8221,8222,8223,8224,8225,8227,8228,8229,8230,8231,8232,8235, 8236,8237,8238,8239,8242,8243,8244,8245,8249,8250 <b>Adresy leśne:</b> 08-03-1-01; 08-03-1-06; 08-03-1-08; 08-03-1-09; 08-03-1-10; 08-03-1-11 08-03-1-03: 424c,f,g,-a,-b, 425g-j,-b,c,g, 426d-h,-b,-c,-f, 427c- m,-b,-c,-d,-h, 08-03-1-04: 109b,c,g,h,i,k,-d,-h,-i,-l, 110-123,137b,c,d,f,-a,-b, 138, 136f,g,h,-c, 162l,-h, 163a-f,-a,f, 164a,b,c,d,f,-a,-b, 165a- l,-a,-b,-d,-f,-g, 190i,j,-g, 191, 67c,d,f,g,-a,-c, 68, 166 08-03-1-05: 7g, 9f, 10-12, 15d,f, 16b,c,-c,-d,-f, 17-20, 24-30, 37-44, 50b,h,i,l,-a, 51-59, 69-78, 86-88 08-03-1-07: 217-231, 330-334, 360c-f,h-k,-a-d, 361-365, 393-400, 428- 438, 472-482</p>		
<b>Obszary Natura 2000</b>			
Obszar Natura 2000 OSO Puszcza nad Gwdą	<p><b>Adres administracyjny:</b> Jastrowie (miejsko-wiejska), Tarnówka (wiejska) <b>Adres leśny:</b> 30-31-024-0001: 8188,8207,8208,8209,8212,8230,8231,8232,8233,8234,8235,8237,8238, 8239,8240,8241,8242,8243,8244,8245,8248,8249,8250,8251,8252,8253, 8254,8255,8256,8257,8258,8259,8260,8263,8264,8265,8266,8267,8268, 8269,8271,8272,8273,8276,8277,8278,8283,8189/1,8206/1,8210/1,8210/ 2,8211/2,8211/3,8213/11,8213/19,8213/20,8213/9,8214/3,8229/1,8229/2, 8236/3,8246/2,8246/3,8262/2,8270/2,8274/1,8274/2,8282/2 30-31-025-0005: 8003/4, 30-31-025-0007: 8027/1, 8028/1, 8029/1, 8082/3, 8083/3</p>	12630,79	Rozporządzenie Ministra Środowiska z dnia 05.09.2007r, Dz. U. 2007 nr 179 poz. 1275 z póź. zmianami.

Rodzaj obszaru chronionego	Lokalizacja	Pow. [ha]/szt	Podstawa prawna uwagi
1	2	3	4
	<p>30-31-025-0008: 8110/3, 8111/3, 8111/5, 8112/3, 8112/4,  30-31-025-0009:  548,656,8163,8164,8165,8166,8171,8173,8184,8185,8186,8187,8201,8202,8203,8204,8227,493/3,510/5,8156/1,8168/1,8169/1,8169/2,8170/1,8170/2,8172/1,8174/1,8174/2,8175/1,8175/2,8176/5,8176/6,8176/7,8226/1,8226/7,8471/1  30-31-025-0010:  349,456,459,461,8153,8154,8155,8156,8161,8162,8170,8179,8180,8181,8182,8183,8191,8192,8193,8194,8195,8196,8197,8198,8199,8200,8216,8217,8218,8219,8220,8221,8222,8223,8224,8225,8152/3,8160/4,8177/2,8178/1,8178/3,8181/1,8190/1,8190/2,8215/1,8215/2,8215/3  30-31-025-0016:  8001,8004,8005,8006,8007,8008,8010,8011,8012,8013,8014,8015,8017,8018,8021,8022,8023,8024,8025,8027,8028,8029,8030,8031,8032,8033,8035,8036,8037,8038,8039,8040,8042,8043,8044,8045,8046,8047,8048,8049,8050,8052,8053,8054,8055,8056,8057,8058,8059,8060,8061,8062,8063,8064,8065,8066,8067,8070,8071,8072,8073,8074,8075,8076,8077,8079,8080,8085,8086,8087,8088,8093,8094,8095,8096,8097,8098,8099,8100,8101,8103,8104,8106,8107,8108,8113,8114,8115,8119,8120,8121,8122,8123,8124,8125,8126,8127,8129,8137,8138,8139,8140,8141,8142,8143,8144,8146,8148,8149,8153,8154,8155,8156,8157,8159,8160,8161,8162,8163,8166,8167,8168,8169,8173,8174,8175,8177,8178,8179,8180,8181,8184,8185,8186,8187,8188,8189,8192,8193,8194,8195,8196,8197,8198,8199,8200,8203,8204,8205,8206,8207,8210,8211,8212,8213,8216,8217,8218,8221,8222,8223,8224,8225,8227,8228,8229,8230,8231,8232,8235,8236,8237,8238,8239,8242,8243,8244,8245,8249,8250,8251,8252,8253,8254,8255,8256,8257,8258,8259,8260,8261,8262,8264,8266,8267,8268,8272,8273,8274,8275,8276,8277,8278,8279,8280,8281,8283,8284,8285,8286,8287,8288,8293,8295,8296,8297,8299,8300,8301,8302,8303,8304,8305,8306,8308,8309,8310,8311,8312,8313,8314,8315,8316,8318,8319,8320,8321,8322,8323,8324,8325,8326,8327,8328,8329,8330,8331,8332,8333,8334,8335,8336,8340,8342,8343,8344,8346,8347,8348,8349,8352,8353,8356,362/11,362/29,362/30,8003/1,8003/2,8009/1,8019/3,8019/4,8020/1,8020/3,8026/1,8026/2,8034/1,8034/2,8041/1,8041/2,8051/1,8068/1,8069/1,8078/1,8078/2,8082/1,8082/2,8083/1,8083/2,8084/1,8084/2,8089/1,8090/1,8091/1,8092/1,8102/1,8102/2,8109/1,8109/2,8110/1,8110/2,8111/1,8111/2,8112/1,8112/2,8116/3,8117/3,8118/1,8128/1,8128/2,8130/1,8131/1,8131/2,8132/1,8132/2,8133/2,8133/3,8134/1,8136/1,8145/1,8145/2,8150/1,8150/28151/1,8151/3,8152/1,8152/2,8158/1,8170/1,8170/2,8171/1,8171/2,8172/1,8172/2J,8172/2T,8175/3,8176/1,8176/4,8183/1,8183/3,8190/1,8190/2,8191/1,8191/2,8201/1,8201/2,8202/1,8202/2,8209/5,8214/1,8215/3,8219/1,8219/2,8220/1,8220/2,8226/7,8226/8,8233/1,8234/1,8240/1,8240/2,8241/1,8241/2,8246/4,8247/1,8247/2,8248/1,8248/2,8263/1,8269/1,8269/2,8270/1,8270/2,8271/1,8271/2,8282/1,8289/1,8289/2,8290/1,8290/2,8291/1,8291/2,8292/1,8292/2,8294/20,8294/21,8298/1,8307/2,8307/3  32-17-052-0015:</p>		

Rodzaj obszaru chronionego	Lokalizacja	Pow. [ha]/szt	Podstawa prawna uwagi
1	2	3	4
	8284,8228/2,8247/4,8275/1,8275/2,8275/5,8279/1,8279/2,8280/1,8280/2,8263/2,8282/2,8282/5,8298/2 <b>Adres leśny:</b> 08-03-1-08; 08-03-1-10; 08-03-1-11 08-03-1-05: 9f, 10b,-c,-d,-g, 11, 12a,b,c,d,f,g,-a,-b, 15d,f, 16b,c,-c,-d,-f, 17-20, 22, 24-30, 35-44, 45-59,69-78, 08-03-1-03: 323a,c-g,-a-d, 324c-i,-a-d, 325f,g,-g, 326g, 351a-f,i-l, 352-355, 386-389, 423-426, 427a-c,g-k,-a-h 08-03-1-04: 60-68, 79-88, 100b-j,-b,-c, 101-112, 128-129, 130a-x,-a-g, 131-141, 161, 162l,-h, 163-166, 188-191, 08-03-1-06: 345a-m,w-jx,-a, 346a-h,n,-a-f, 347, 348k-o,-b,-c, 349-350, 378f-k,-a,-b, 380-383, 384a-f,h,-a-c, 415-423, 453-455, 520-541, 08-03-1-07: 214-220, 330-334, 360c,d,f,h,i,j,k,-a-d, 361-365, 393-400, 428-437, 08-03-1-09: 520-523, 549-562, 597f-i, 598-610, 655-622, 689a-j,-a-h, 690-693, 699-702, 703-708		
Obszar Natura 2000 SOO Dolina Rurzycy	<b>Adres administracyjny:</b> 30-31-025-0016: 8171/2, 8188, 8187, 8189, 8199, 8214/1, 8215/3, 8216, 8233/1, 8234/1, 8235, 8236, 8237, 8255, 8256, 8257, 8258, 8275, 8276, 8277, 8293, 8294/21, 8330, 8331, 8332, 8349, 8350, 8351 <b>Adres leśny:</b> 08-03-1-07: 231,334f-i,-a,-b,-g,-h,400,436b,c,g,-a-d,-h,437,481,482 08-03-1-10: 499c-n,-a-f,-i, 500a-c,h,-d, 626a-c,-a, 627, 628a-f,k-p,t-ax,-c, 675-676, 677a-f,-g,-h 08-03-1-11: 335, 365-366, 367a-c,-a-d,-i,-j, 401, 402c-g,-c,-f,-g, 403c-g,-d-h, 404g,j-l,-h-k, 440, 483	452,48	DECYZJA KOMISJI z dnia 12 grudnia 2008 r. przyjmująca na mocy dyrektywy Rady 92/43/EWG drugi zaktualizowany wykaz terenów mających znaczenie dla Wspólnoty składających się na kontynentalny region biogeograficzny (notyfikowana jako dokument nr C(2008) 8039)(2009/93/WE)
<b>Użytki ekologiczne</b>			
Użytek ekologiczny Kozie Bagno	<b>Adres administracyjny:</b> 30-31-25-16: 8107, 8083/2 <b>Adresy leśne-</b> 08-03-1-04-102 -j -00, 08-03-1-04-102 -o -00, 08-03-1-04-130 -c -00	11,42	Uchwała Rady Miejskiej w Jastrowiu Nr 123/2012r. (Dz. Urz. Woj. Wlkp. 2012 poz. 3402).
Użytek ekologiczny Mokradła Brzeźnickie	<b>Adres administracyjny:</b> 30-31-25-9: 8066,8063,8064,8059,8243, <b>Adresy leśne-</b> 08-03-1-03-157 -d-00, -f-00, 08-03-1-03-158 -c -00, 08-03-1-03-160 -c -00, 08-03-1-03-211 -l-00,m-00	7,58	Uchwała Rady Miejskiej w Jastrowiu Nr 118/2012 r. (Dz. Urz. Woj. Wlkp. 2012 poz. 3400).
Użytek ekologiczny Nad Jeziorem Busino	<b>Adres administracyjny:</b> 30-31-025-0007: 8001/9,8004/1, <b>Adresy leśne-</b> 08-03-1-05-15 -a-00,b-00, 08-03-1-05-8 -c-00,g-00,h-00,k-00	5,16	Uchwała Rady Miejskiej w Jastrowiu Nr 121/2012 r. (Dz. Urz. Woj. Wlkp. 2012 poz. 3398).
Użytek ekologiczny Uroczysko Nad Gwdą	<b>Adres administracyjny:</b> 30-31-024-0001: 8140/2,2354, <b>Adresy leśne-</b> 08-03-1-01-682 -i -00,08-03-1-01-683 -h -00	6,46	Uchwałą Rady Miejskiej w Jastrowiu Nr 122/2012 r. (Dz. Urz. Woj. Wlkp. 2012 poz. 3396).

Rodzaj obszaru chronionego	Lokalizacja	Pow. [ha]/szt	Podstawa prawna uwagi
1	2	3	4
Użytek ekologiczny W Dolinie Oski	<b>Adres administracyjny:</b> 30-31-024-0001: 8012/1, 8011/1, <b>Adresy leśne-</b> 08-03-1-02-271 -b -00, m-00	2,93	Uchwała Rady Miejskiej w Jastrowiu Nr 120/2012 r. (Dz. Urz. Woj. Wlkp. 2012 poz. 3404).
Użytek ekologiczny W Dolinie Piławy	<b>Adres administracyjny:</b> 30-31-025-0016: 8208, 8146, 30-31-25-16-8245,30-31-25-16-8265 <b>Adresy leśne-</b> 08-03-1-08-177 -f -00,08-03-1-11-344 -k -00,08-03-1-11-412 -d -00, 08-03-1-11-447 -f -00,k-00	2,59	Uchwała Rady Miejskiej w Jastrowiu Nr 117/2012r. (Dz. Urz. Woj. Wlkp. 2012 poz. 3401).
Użytek ekologiczny W Dolinie Płytnicy	<b>Adres administracyjny:</b> 30-31-25-16: 8183/3, 8116/3, 8117/3, 8133/3, 8150/2,8150/1, 8151/1, 8151/3, 8209/6, 8167, 8168, 8134/1, 8184, 8136/1, 8092/1, 8091/1, 8283, 8051/1, 8019/3, 8019/4, 8050, 8020/3, 8020/1, 8034/1, 8034/2, 8266, 8307/3, 8209/5, 8068/1, 8069/1,8226/10 <b>Adresy leśne-</b> 08-03-1-04: 68 -f -00, 86 -c -00, 87 -a -00, 110 -a -00, 110 -c -00, 111 -a -00,111 -h -00, 139 -c -00, 139 -d -00,140 -a -00, 140 -d -00, 140 -g -00, 140 -h -00, 140 -j -00, 140 -l -00, 165 -b -00, 165 -h -00, 166 -a -00, 166 -b -00, 166 -c -00, 166 -f -00, 166 -m -00, 166 -n -00, 166 -p -00, 190 -h -00, 190 -j -00, 191 -b -00, 191 -i -00, 191 -l -00, 08-03-1-05: 37 -b -00, 37 -d -00, 38 -d -00, 38 -h -00, 52 -c -00, 52 -d -00, 52 -k -00, 69 -a -00, 08-03-1-07: 216 -f -00, 217 -a -00, 217 -d -00, 330 -d -00], 359 -i -00, 360 -c -00, 360 -d -00, 392 -b -00, 472 -d -00, 08-03-1-08: 167 -f -00, 08-03-1-10: 489 -c -00, 568 -a -00	121,87	Uchwała Rady Miejskiej w Jastrowiu Nr 119/2012 r. (Dz. Urz. Woj. Wlkp. 2012 poz. 3399).
Użytek ekologiczny W Dolinie Samborki	<b>Adres administracyjny:</b> 30-31-024-0001: 8214/3, 8253, 8254, 8267, 8268, 8189/4 30-31-25-9: 8245 30-31-25-10: 8152/2, 8152/1, 8199, 8198, 8196, 8195, 8197, <b>Adresy leśne-</b> 08-03-1-06: 345 -b -00, 345 -w -00, 345 -x -00,345 -y -00, 345 -z -00, 345 -bx -00, 345 -cx -00, 345 -dx -00, 345 -fx -00, 345 -gx -00, 346 -c -00, 346 -d -00, 346 -g -00, 346 -h -00, 346 -i -00, 346 -k -00, 347 -a -00, 347 -b -00, 347 -c -00, 348 -b -00, 348 -c -00, 348 -d -00, 348 -f -00, 348 -h -00, 348 -i -00, 348 -j -00, 456 -t -00, 462 -h -00, 462 -i -00, 463 -c -00, 463 -d -00, 463 -f -00, 464 -c -00, 464 -d -00, 465 -c -00, 465 -d -00, 466 -b -00, 528 -d -00, 529 -c -00, 529 -d -00, 529 -f -00, 529 -g -00, 529 -j -00, 529 -k -00, 08-03-1-09: 604 -j -00, 604 -k -00, 605 -g -00, 605 -h -00, 660 -n -00, 660 -o -00, 660 -p -00, 660 -r -00, 660 -s -00, 660 -t -00, 660 -w -00, 660 -x -00, 660 -y -00, 660 -z -00, 660 -ax -00, 660 -bx -00, 660 -cx -00, 661 -a -00, 661 -d -00, 661 -h -00, 661 -i -00, 661 -j -00, 661 -k -00	66,42	Uchwałą Rady Miejskiej w Jastrowiu Nr 116/2012r. (Dz. Urz. Woj. Wlkp. 2012 poz. 3402).
<b>Pomniki Przyrody</b>			
Dąb szypułkowy „Hubert”	Adres adm.: (30)-(31)-(025)-(0010)(8218) Adres leśny: 08-03-1-06-532 -d -00	1	Orzeczenie Prezydium WRN w Koszalinie Nr 23 z 1956r.
Sosna pospolita „Gruba Kaśka”	Adres adm.: (30)-(31)-(025)-(0016)(8169) Adres leśny: 08-03-1-07-218 -g -00	1	Zarządzenie Wojewody Piłskiego Nr 42 z dnia 28.12.1985r.

Rodzaj obszaru chronionego	Lokalizacja	Pow. [ha]/szt	Podstawa prawna uwagi
1	2	3	4
Buk zwyczajny	Adres adm.: (30)-(31)-(025)-(0010)(8218) Adres leśny: 08-03-1-06-532 -d -00	1	Zarządzenie Wojewody Piłskiego Nr 42 z dnia 28.12.1985r.
Buk zwyczajny „Bogdan”	Adres adm.: (30)-(31)-(025)-(0016)(8214/1) Adres leśny: 08-03-1-07-365 -b -00	1	Rozporządzenie Wojewody Piłskiego Nr 6/92 z dnia 31.12.1992r.
<b>Strefy buforowe form ochrony przyrody</b>			
Otulina rezerwatu Diabli Skok	<b>Adres administracyjny:</b> 30-31-25-16: 8189, 8171/2, 8172/2, 8187,  <b>Adresy leśne :</b> 08-03-1-07: 220 -b -00,c-00,~a-00,~b-00, ~d-00, ~g-00,~h-00, 334 -a -00, b-00,c-00,d-00,~a-00,~b-00,~c-00,~f-00, 08-03-1-08: 221 -c -00, d -00,~c-00,~f-00 08-03-1-11:232 -a -00,b-00,c-00,d-00,~a-00,~b-00	37,28	Zarządzenie Regionalnego Dyrektora Ochrony Środowiska W Poznaniu z dnia 5 lutego 2016 r. w sprawie rezerwatu przyrody „Diabli Skok

Dokumentacja planów zadań ochronnych dla obszarów Natura 2000 zostanie przekazana wybranemu wykonawcy w formie końcowych opracowań wraz z uzupełnieniem stanu wiedzy lub przygotowanych do zatwierdzenia projektowych materiałów źródłowych w uzgodnieniu z RDOŚ w Poznaniu.

Wykonawca za podstawę wykonania taksacji na siedliskach przyrodniczych przyjmie zweryfikowane dane. Powyższa weryfikacja obejmować będzie:

- poprawność diagnozy zinwentaryzowanych dotychczas siedlisk przyrodniczych,
- określenie właściwego siedliska przyrodniczego i jego stanu,
- ewentualną zmianę zasięgu granic poszczególnych siedlisk.

W przypadku stwierdzenia konieczności przeprowadzenia korekty granic form ochrony przyrody (szczególnie obszarów Natura 2000) Nadleśnictwo Jastrowie oraz wykonawca, na bazie szczegółowego rozpoznania taksacyjnego, przygotowują wykaz korekt w tym zakresie i uzgodnią przyjęcie ich w ppul z RDOŚ i RDLP w Pile. Uzgodnienia takiego należy dokonać w terminie przed obradami Narady Techniczno-Gospodarczej (dalej: NTG).

Wykonawca, osobno dla każdego z obszarów Natura 2000, a także łącznie dla wszystkich obszarów oraz w rozbiciu na ich rodzaje, wykona niżej wymienione zestawienia według wzorów Instrukcji Urządzania Lasu (IUL):

- Tabelę IV: Powierzchniową i miąższościową tabelę klas wieku według typów siedliskowych lasu i gatunków panujących,
- Tabelę Va: Powierzchniową tabelę klas wieku według rzeczywistego udziału gatunków drzew w typach siedliskowych lasu,
- Tabelę Vb: Miąższościową tabelę klas wieku według rzeczywistego udziału gatunków drzew w typach siedliskowych lasu.

Dla obszaru otuliny rezerwatu Diabli Skok, w razie konieczności zaplanowania zadań zmierzających do zapewnienia stabilizacji drzewostanów, wykonawca ustali zakres zadań gospodarczych z RDOŚ w Poznaniu.

W czasie prac taksacyjnych należy zwrócić szczególną uwagę na gatunki ekspansywnych neofitów (barszcz Sosnowskiego, klon jesionolistny, tawuła kutnerowata, świdośliwa kanadyjska) oraz gatunki roślin wymienione w Rozporządzeniu Ministra Środowiska z dn. 9.09.2011 r. w sprawie listy roślin i zwierząt gatunków obcych, które w przypadku uwolnienia do środowiska przyrodniczego mogą zagrozić gatunkom rodzimym lub siedliskom przyrodniczym, np.: niecierpek gruczołowaty, rdestowiec japoński) i odnotuje lokalizację ich występowania. Ostateczne zestawienie tak rozpoznanych stanowisk jako lista spostrzeżeń, a nie wynik inwentaryzacji, zamieszczone zostanie w Programie



Ochrony Przyrody (dalej: POP). W toku prac przygotowawczych po wybraniu wykonawcy, Nadleśnictwo sporządzi szczegółową listę gatunków, które będą w ten sposób obserwowane.

W polu informacji dodatkowych wykonawca odnotuje, w sposób uzgodniony z RDLP w Pile, występowanie zinwentaryzowanych przez Nadleśnictwo stanowisk archeologicznych.

### 2.1.2. Kategorie lasów ochronnych.

Zestawienie powierzchni gruntów leśnych wg głównych funkcji lasu i wiodącej kategorii ochronności wg stanu na 1.01.2014 r.

FUNKCJA LASU <i>Kategoria ochronności</i>	Powierzchnia [ha]	Udział [%]
<b>REZERWATY</b>	<b>305,58</b>	<b>1,78</b>
<b>LASY OCHRONNE</b>	<b>4902,70</b>	<b>28,58</b>
<i>Lasy wodochronne</i>	582,62	3,4
<i>Lasy stanowiące cenne fragmenty rodzimej przyrody</i>	32,85	0,19
<i>Lasy wodochronne, stanowiące cenne fragmenty rodzimej przyrody, położone w granicach administracyjnych miast.</i>	38,85	0,23
<i>Lasy wodochronne, lasy ochronne nasienne położone w granicach administracyjnych miast.</i>	4,02	0,02
<i>Lasy wodochronne, położone w granicach administracyjnych miast.</i>	763,19	4,45
<i>Lasy stanowiące cenne fragmenty rodzimej przyrody.</i>	171,33	1,00
<i>Lasy stanowiące cenne fragmenty rodzimej przyrody, położone w granicach Administracyjnych miast.</i>	37,00	0,22
<i>Lasy ochronne nasienne, położone w granicach administracyjnych miast.</i>	8,83	0,05
<i>Lasy położone w granicach administracyjnych miast.</i>	3264,15	19,02
<b>LASY GOSPODARCZE</b>	<b>11949,58</b>	<b>69,64</b>
<b>Razem:</b>	<b>17157,86</b>	<b>100</b>

Lasy ochronne zostały uznane Decyzją Ministra Środowiska (znak spr. DLP-lpn-612-22/38342/13/ŁP) z dnia 25 września 2013 r.

Po dokonanej analizie wstępnej mapy obszarów chronionych i funkcji lasów, zasięgu dotychczasowo uznanych kategorii ochronności oraz propozycji Nadleśniczego ustalono, że zajdzie konieczność wystąpienia do ministra właściwego do spraw środowiska o zmianę dotychczas obowiązującej decyzji w sprawie uznania lasów za ochronne. W związku z powyższym w toku prac urzędniowych Nadleśnictwo zorganizuje spotkanie, którego przedmiotem będą wytyczne dotyczące weryfikacji zasięgu lasów ochronnych. Aktualizacja zostanie wykonana zgodnie z Zarządzeniem nr 61 DGLP z dnia 12 listopada 2007 r. Po otrzymaniu dokładnych danych inwentaryzacyjnych od wykonawcy, dotyczących lokalizacji i powierzchni w poszczególnych grupach projektowanych kategorii ochronności, Nadleśnictwo przygotuje, w części opisowej, dokumentację wniosku o uznanie lasów za ochronne. Dokumentacja ta zostanie wyłożona do zaopiniowania w odpowiednich gminach. Ostateczny projekt lasów ochronnych (zadanie wspólne Nadleśnictwa i wykonawcy), tj. odpowiednie zestawienia pododdziałów i mapy, powinny zostać przekazane do RDLP w Pile miesiąc po końcowym odbiorze prac terenowych, zgodnie z zapisami § 8 pkt.3. IUL.

Do kategorii lasów stanowiących cenne fragmenty rodzimej przyrody zostaną włączone między innymi zweryfikowane siedliska przyrodnicze z terenu całego nadleśnictwa.

### 2.1.3. Inne obszary cenne przyrodniczo.

Ponieważ klasyfikacja lasów HCVF jest ściśle powiązana z wynikami inwentaryzacji urządzeniowej Nadleśnictwo we współpracy z wybranym wykonawcą, po odebranych pracach taksacyjnych i ostatecznym sformułowaniu wykazu kategorii lasów ochronnych, dokona weryfikacji aktualnej listy sklasyfikowanych pod tym względem powierzchni leśnych. Wyniki końcowe należy przedstawić w POP.

Ekosystemy referencyjne zostały wyznaczone zgodnie z zarządzeniem nr 10 Dyrektora Regionalnej Dyrekcji Lasów Państwowych w Pile z dnia 12 maja 2015 r. w sprawie wprowadzenia zasad wyznaczania, ustanawiania i funkcjonowania ekosystemów referencyjnych w nadleśnictwach nadzorowanych przez Regionalną Dyrekcję Lasów Państwowych w Pile. Monitoring został przeprowadzony w 2016 roku. W 2021 roku planowany jest monitoring ww. powierzchni ze szczególnym uwzględnieniem ilości martwego drewna. Wyniki Nadleśnictwo prześle wykonawcy prac celem zamieszczenia w POP.

### 2.1.4. Wykaz drzewostanów czasowo wyłączonych z użytkowania głównego.

Ustalono, że wykazem drzewostanów czasowo wyłączonych z użytkowania głównego, który zgodnie z § 110 ust. 16 IUL zamieszczony zostanie w POP, objęte mogą być następujące drzewostany:

- w strefach ochrony całorocznej ostoi zwierząt chronionych,
- skategoryzowane jako HCVF 3.1 – ekosystemy skrajnie rzadkie i ginące, marginalne z punktu widzenia gospodarki leśnej,
- stanowiące ekosystemy referencyjne.

Ostateczne zestawienie powyższego wykazu powinno zostać uzgodnione pomiędzy wykonawcą a Nadleśnictwem i przedłożone do akceptacji RDLP w Pile.

## 2.2. Ocena podstawowych założeń zagospodarowania przestrzennego regionu.

W związku z potrzebą uwzględnienia w planowaniu urządzeniowym kierunków zagospodarowania gmin i regionów Nadleśnictwo Jastrowie zestawilo i omowilo glowne zamierzenia i zalozenia strategii rozwoju, studiow uwarunkowan i kierunkow zagospodarowania przestrzennego oraz planow zagospodarowania przestrzennego. W celu uzupelnienia dokumentacji wyjsciowej dotyczacej planowania przestrzennego ustalono, ze Nadleśnictwo Jastrowie sporzadzi wykaz gruntow leśnych, dla ktorych zostala wydana zgoda na przeznaczenie ich na cele nierolnicze i nieleśne w miejscowych planach zagospodarowania przestrzennego, a ktore do tej pory nie zostaly wyłączone z produkcji. Tak uzupelniona, wzgledem zapisow Referatu Nadleśniczego, dokumentacje dotyczaca podstawowych zalozen polityki zagospodarowania przestrzennego Nadleśnictwo Jastrowie prześle wykonawcy celem dokonania aktualizacji zgodnie z § 9 pkt. 2,3 IUL.

Rozpoznane na stan obecny dokumenty dotyczace podstawowych zalozen polityki zagospodarowania przestrzennego regionu zostaly ujęte w ponizszych tabelach:

Rodzaj dokumentu	Województwo	
	wielkopolskie	zachodniopomorskie
Strategia Rozwoju Województwa	<b>STRATEGIA ROZWOJU WOJEWÓDZTWA WIELKOPOLSKIEGO</b> do 2030 roku Z dnia 27 stycznia 2020 roku	<b>STRATEGIA ROZWOJU WOJEWÓDZTWA ZACHODNIOPOMORSKIE</b> do 2030 roku Z dnia 28 czerwca 2019 roku

Rodzaj dokumentu	Województwo	
	wielkopolskie	zachodniopomorskie
	Uchwała Nr XVI/287/20 Sejmiku Województwa Wielkopolskiego z dn. 27 stycznia 2020 r.  <a href="https://wrot.umww.pl/wp-content/uploads/2020/01/Uchwa%C5%82a-SWW.pdf">https://wrot.umww.pl/wp-content/uploads/2020/01/Uchwa%C5%82a-SWW.pdf</a>	Uchwała Nr VIII/100/19 Sejmiku Województwa Zachodniopomorskiego z dn. 28 czerwca 2019 r.  <a href="http://bip.rbip.wzp.pl/arttykul/uchwala-nr-viii10019-sejmiku-wojewodztwa-zachodniopomorskiego">http://bip.rbip.wzp.pl/arttykul/uchwala-nr-viii10019-sejmiku-wojewodztwa-zachodniopomorskiego</a>
Regionalny Program Operacyjny	<b>PROJEKT UMOWY PARTNERSTWA DLA REALIZACJI POLITYKI SPÓJNOŚCI 2021-2027 W POLSCE</b> Perspektywa 2021-2027	<b>PROJEKT UMOWY PARTNERSTWA DLA REALIZACJI POLITYKI SPÓJNOŚCI 2021-2027 W POLSCE</b> Perspektywa 2021-2027
	Poznań, Konsultacje z dnia 28.01.2021 r. file:///C:/Users/GRZEGO~1.WIE/AppData/Local/Temp/znaczo-mniejszy-budzet-unijny-na-najblizsza-dekade-dla-	Szczecin, Konsultacje z dnia 09.02.2021 r.
	Prezentacja Wielkopolska - konsultacje UP 2021-2027 (2.7 MB)	Formularz rejestracyjny dla województwa zachodniopomorskiego - 9 lutego 2021 r. - Ministerstwo Funduszy i Polityki Regionalnej (funduszeuropejskie.gov.pl)
Program Ochrony Środowiska	<b>PROGRAM OCHRONY ŚRODOWISKA WOJEWÓDZTWA WIELKOPOLSKIEGO DO ROKU 2030 z 21 grudnia 2020 r.</b>	<b>PROGRAM OCHRONY ŚRODOWISKA WOJEWÓDZTWA ZACHODNIOPOMORSKIEGO na lata 2016-2020 z perspektywą na lata 2024 z z dnia 15.11.2016 r.</b>
	Uchwała Nr XXV/472/20 Sejmiku Województwa Wielkopolskiego z dn. 21 grudnia 2020 r.	Uchwała Nr XVI/298/16 Sejmiku Województwa Zachodniopomorskiego z dn. 15.11.2016 r.
	<a href="https://bip.umww.pl/106---124---k_112---k_268---uchwaly-podjete-na-xxv-sesji">https://bip.umww.pl/106---124---k_112---k_268---uchwaly-podjete-na-xxv-sesji</a>	Programu ochrony środowiska województwa zachodniopomorskiego na lata 2016-2020 z perspektywą do 2024   Wydział Ochrony Środowiska (wzp.pl)
Plan Zagospodarowania Przestrzennego	<b>PLAN ZAGOSPODAROWANIA PRZESTRZENNEGO WOJEWÓDZTWA WIELKOPOLSKIEGO z 25 marca 2019 roku</b>	<b>PLAN ZAGOSPODAROWANIA PRZESTRZENNEGO WOJEWÓDZTWA ZACHODNIOPOMORSKIEGO z dnia 24 czerwca 2020 r.</b>
	Uchwała Nr NR V/70/19 Sejmiku Województwa Wielkopolskiego z dn. 25 marca 2019 r.	Uchwała Nr XVII/214/20 Sejmiku Województwa Zachodniopomorskie z dn. 24 czerwca 2020 r.
	<a href="https://bip.umww.pl/arttykuly/2824952/pliki/20190328121632_70.pdf">https://bip.umww.pl/arttykuly/2824952/pliki/20190328121632_70.pdf</a>	<a href="http://eregion.wzp.pl/strategie/plan-zagospodarowania-przestrzennego-wojewodztwa-zachodniopomorskiego">http://eregion.wzp.pl/strategie/plan-zagospodarowania-przestrzennego-wojewodztwa-zachodniopomorskiego</a>

Rodzaj dokumentu	Powiat	
	Złotowski	Walecki
Strategia Rozwoju Powiatu	<b>Brak (dokumenty planowane)</b>	<b>Brak (dokumenty planowane)</b>

Rodzaj dokumentu	Powiat	
	Złotowski	Walecki
		<a href="https://www.walcz.pl/index.php/zycie-walcza/115-zycie-walcza/1340-powiat-walecki-wraz-z-samorzadami-naszego-powiatu-biora-udzial-w-projekcie-pn-pilotaz-centrum-wsparcia-doradczego?fbclid=IwAR2sgDVwP6I2rXOPQeRE8E vbl3-lhoM0BqhILbrKCOlanpEmdRPHT5PBP_k">https://www.walcz.pl/index.php/zycie-walcza/115-zycie-walcza/1340-powiat-walecki-wraz-z-samorzadami-naszego-powiatu-biora-udzial-w-projekcie-pn-pilotaz-centrum-wsparcia-doradczego?fbclid=IwAR2sgDVwP6I2rXOPQeRE8E vbl3-lhoM0BqhILbrKCOlanpEmdRPHT5PBP_k</a>
Program Ochrony Środowiska	Brak (dokumenty planowane)	<b>PROGRAM OCHRONY ŚRODOWISKA POWIATU WAŁECKIEGO na lata 2019-2022 z PERSPEKTYWĄ DO 2027 ROKU</b>
		Uchwała Nr VIII/69/2019 Rady Powiatu w Walczu z dn. 27 czerwca 2019 r.
		<a href="http://www.powiatwalecki.com.pl/index1.php?go=67">http://www.powiatwalecki.com.pl/index1.php?go=67</a>

Rodzaj dokumentu	Gmina		
	Jastrowie	Tarnówka	Okonek
Strategia Rozwoju Gminy	<b>STRATEGIA ROZWOJU GMINY I MIASTA JASTROWIE NA LATA 2020-2027</b>	brak	brak
	Uchwała Nr 232/2020 Rady Miejskiej w Jastrowiu z dn. 29 października 2020 r.		
	<a href="http://bip3.wokiss.pl/jastrowie/bip/rada-miejska/Uchwaly-Rady-Miejskiej/Uchwaly-Rady-Miejskiej-VIII-kadencji/uchwala-nr-232/2020-rady-miejskiej-w-jastrowiu-z-dnia-29-pazdziernika-2020r.-w-sprawie-przyjecia-strategii-rozwoju-gminy-i-miasta-jastrowie-na-lata-2020-">http://bip3.wokiss.pl/jastrowie/bip/rada-miejska/Uchwaly-Rady-Miejskiej/Uchwaly-Rady-Miejskiej-VIII-kadencji/uchwala-nr-232/2020-rady-miejskiej-w-jastrowiu-z-dnia-29-pazdziernika-2020r.-w-sprawie-przyjecia-strategii-rozwoju-gminy-i-miasta-jastrowie-na-lata-2020-</a>		
Program Ochrony Środowiska	<b>PROGRAM OCHRONY ŚRODOWISKA DLA GMINY MIASTA JASTROWIE na lata 2018-2022 z perspektywą do roku 2026</b>	<b>PROGRAM OCHRONY ŚRODOWISKA</b>	<b>PROGRAM OCHRONY ŚRODOWISKA DLA GMINY OKONEK na lata 2018-2021 z perspektywą na lata 2022-2025</b>
	Uchwała Nr 19/2018 Rady Miejskiej w Jastrowiu, z dn. 20 grudnia 2018 r.	Uchwała Nr IV/29 /2018 Rady Gminy Tarnówka z dn. 28 grudnia 2018 r.	Uchwała Nr III/16/2018 Rady Miejskiej w Okonku z dn. 11 grudnia 2018 r.
	<a href="http://bip3.wokiss.pl/jastrowie/zasoby/files/uchwaly_rady/uchwala_19_18.pdf">http://bip3.wokiss.pl/jastrowie/zasoby/files/uchwaly_rady/uchwala_19_18.pdf</a> <a href="http://jastrowie.pl/asp/pl_start.asp?typ=13&amp;menu=2&amp;artykul=2181&amp;akcja=artykul">http://jastrowie.pl/asp/pl_start.asp?typ=13&amp;menu=2&amp;artykul=2181&amp;akcja=artykul</a> <a href="http://bip3.wokiss.pl/jastrowie/bip/rada-miejska/Uchwaly-Rady-Miejskiej/Uchwaly-Rady-Miejskiej-VIII-kadencji/uchwala-nr-19-2018-rady-miejskiej-w-jastrowiu-z-dnia-20-grudnia-2018r.-w-sprawie-uchwalenia-progra.html">http://bip3.wokiss.pl/jastrowie/bip/rada-miejska/Uchwaly-Rady-Miejskiej/Uchwaly-Rady-Miejskiej-VIII-kadencji/uchwala-nr-19-2018-rady-miejskiej-w-jastrowiu-z-dnia-20-grudnia-2018r.-w-sprawie-uchwalenia-progra.html</a>	<a href="http://tarnowka.biuletyn.net/fls/bip_pliki/2020_06/BIPOLD003604/3604.pdf">http://tarnowka.biuletyn.net/fls/bip_pliki/2020_06/BIPOLD003604/3604.pdf</a>	<a href="http://www.okonek.biuletyn.net/?bip=1&amp;cid=1179">http://www.okonek.biuletyn.net/?bip=1&amp;cid=1179</a>

Rodzaj dokumentu	Gmina		
	Jastrowie	Tarnówka	Okonek
Studium Uwarunkowań i Kierunków Zagospodarowania Przestrzennego	<b>STUDIUM UWARUNKOWAŃ I KIERUNKÓW ZAGOSPODAROWANA PRZESTRZENNEGO GMINY I MIASTA JASTROWIE</b>	<b>STUDIUM UWARUNKOWAŃ I KIERUNKÓW ZAGOSPODAROWANA PRZESTRZENNEGO GMINY TARNÓWKA</b>	<b>STUDIUM UWARUNKOWAŃ I KIERUNKÓW ZAGOSPODAROWANA PRZESTRZENNEGO MIASTA I GMINY OKONEK</b>
	Uchwała Nr 104/2008 Rady Miejskiej w Jastrowiu z dn. 27 maja 2008 r.	Uchwała Nr IX/54/07 Rady Gminy Tarnówka z dn. 27 września 2007 r.	Uchwała Nr LIII/368/2018 Rady Miasta i Gminy Okonek, z dn. 29 maja 2018 r.
	<b>Aktualne:</b> <a href="http://administracja.gison.pl/mpzp-public/jastrowie/uchwaly/U_2008_104.pdf">http://administracja.gison.pl/mpzp-public/jastrowie/uchwaly/U_2008_104.pdf</a> <b>Projektowane:</b> <a href="http://jastrowie.pl/asp/pl_start.asp?tytulo=13&amp;menu=2&amp;artykul=3032&amp;akcja=artykul">http://jastrowie.pl/asp/pl_start.asp?tytulo=13&amp;menu=2&amp;artykul=3032&amp;akcja=artykul</a> <a href="http://bip3.wokiss.pl/jastrowie/bip/urzad-gminy-i-miasta/obwieszczenia.html">http://bip3.wokiss.pl/jastrowie/bip/urzad-gminy-i-miasta/obwieszczenia.html</a>	<a href="http://tarnowka.biuletyn.net/?bip=1&amp;cid=1165&amp;bsc=N">http://tarnowka.biuletyn.net/?bip=1&amp;cid=1165&amp;bsc=N</a>	<a href="http://www.okonek.biuletyn.net/?bip=1&amp;cid=1281">http://www.okonek.biuletyn.net/?bip=1&amp;cid=1281</a>
Plan Zagospodarowania Przestrzennego	Miejscowy plan zagospodarowania przestrzennego gminy Jastrowie (uchwała nr 69/2007)  <a href="http://administracja.gison.pl/mpzp-public/jastrowie/uchwaly/U_2007_69.pdf">http://administracja.gison.pl/mpzp-public/jastrowie/uchwaly/U_2007_69.pdf</a>	brak	brak

Wykonawca zaktualizuje przedstawione informacje oraz odpowiednio zastosuje przy sporządzaniu ppul. Zagadnienie zostanie przedstawione w opisanu ogólnym zgodnie z zapisami § 7 i § 9 IUL z uzupełnieniem określonym w wytycznych § 116 IUL.

### 2.3. Dane z zakresu ewidencji gruntów.

Pracami urządzeniowymi zostaną objęte wszystkie grunty nadleśnictwa według stanu na dzień 1.01.2024 roku. Ogólna powierzchnia gruntów Nadleśnictwa Jastrowie – wg stanu na 01.01.2021 r. – wynosi 18 214,33 ha. Lasy stanowią 17 711,01 ha, w tym grunty związane z gospodarką leśną 542,43 ha, leśne niezalesione 266,62 ha. Powierzchnie te zostaną przyjęte jako wyjściowe i poglądowe w opisie przedmiotu zamówienia w SWZ.

Sporządzenie podkładu ewidencyjnego wykracza poza prace urządzeniowe. Nadleśnictwo przygotowuje obecnie dane ewidencyjne dla prac urządzeniowych. Baza danych importowana z SILP do programu Taksator powinna zawierać, zgodnie z prowadzoną przez Powiatowe Ośrodki Dokumentacji Geodezyjnej i Kartograficznej (dalej: PODGiK) ewidencją gruntów i budynków, dane ewidencyjne analogiczne w stosunku do danych geometrycznych. Zakończenie kompletowania dokumentacji geodezyjnej na potrzeby prac urządzeniowych musi zostać poprzedzone wprowadzeniem zmian do zasobów PODGiK. Terminem końcowym przygotowania właściwej dokumentacji geodezyjnej na potrzeby sporządzenia ppul jest koniec lutego 2022 r.

Wg stanu na dzień 21.04.2021 r. w ewidencji Nadleśnictwa występuje 1,24 ha gruntów stanowiących współwłasności, natomiast nie występują grunty sporne.

Ustalono, że wykazy rozbieżności ewidencyjnych będą przedmiotem uzgodnień podczas odbiorów bieżących prac taksacyjnych i kompleksowo omówione zostaną

w czasie odbioru końcowego prac taksacyjnych. Decyzje dotyczące proponowanych zmian w wykazach rozbieżności, Nadleśniczy podejmował będzie niezwłocznie po dokonaniu stosownych analiz. Wykonawca będzie przekazywał bieżące wykazy rozbieżności na tydzień przed każdym odbiorem prac terenowych wraz ze zgłoszeniem prac do RDLP, co należy zapisać w harmonogramie SWZ. Końcowe zestawienie wykazu rozbieżności zostanie zamieszczone w opisanu ogólnym ppul.

### **3. Forma przekazania bazy danych SILP dla potrzeb planu urządzenia lasu, w tym zaktualizowanych danych geometrycznych i opisowych oraz ewentualna decyzja w sprawie wstrzymania obrotu gruntami.**

Nadleśnictwo przekaze protokolarnie wykonawcy na potrzeby przygotowania prac taksacyjnych kopię bazy SILP, kopię leśnej mapy numerycznej (LMN) oraz inne stosowne dokumenty zaktualizowane na dzień 1 stycznia 2022 r. Ponowne przekazanie kopii bazy SILP i LMN nastąpi po aktualizacji baz za zdarzenia roku 2022 w przyspieszonym terminie do 28 lutego 2023 r. Końcowa baza programu TAKSATOR sporządzana przez wykonawcę musi uwzględniać wszelkie zmiany wynikłe z aktualizacji na stan 1 stycznia 2023 r.

Powyższe materiały muszą być ze sobą spójne i aktualne na dzień przekazania. Poprzez spójność należy rozumieć identyczność zapisów w ww. bazach danych, opisowej i geometrycznej, dotyczącą:

- numerów działek ewidencyjnych i ich powierzchni,
- użytków gruntowych, klasy użytków gruntowych i ich powierzchni,
- adresów administracyjnych poszczególnych działek ewidencyjnych,
- nazewnictwa poszczególnych jednostek podziału administracyjnego kraju i ewidencyjnego gmin,
- numeracji Ksiąg Wieczystych (KW).

Klasyfikację gruntów rolnych należy przyjąć zgodnie z ewidencją gruntów i budynków. Ewentualne niezgodności użytków lub klasyfikacji gruntów ze stanem faktycznym na gruncie (zmiana rodzaju użytków) będą zgłaszane na bieżąco przez wykonawcę Nadleśniczemu i do Wydziału Zarządzania Zasobami Leśnymi w formie wykazów rozbieżności, zgodnie z wytycznymi pkt. 2.3. niniejszego protokołu. Ostatecznym terminem podjęcia przez Nadleśniczego pisemnej decyzji w sprawie sposobu ujęcia poszczególnych rozbieżności w ppul jest termin odbioru końcowego prac taksacyjnych.

Wszelkie, planowane w bieżącym 10-leciu, działania powodujące zmiany w stanie posiadania i ewidencji gruntów Nadleśnictwo Jastrowie przeprowadzi najpóźniej do 30 czerwca 2023 r. celem zapobieżenia opóźnieniom w pracach nad ppul. Wszystkie zmiany ewidencyjne przeprowadzone po pierwszym przekazaniu danych, w okresie do 30 czerwca 2023 r., muszą być przekazywane przez Nadleśnictwo na bieżąco i pisemnie wykonawcy. Zgłoszenie zmian zawierać musi dokumentację geodezyjną (wykazy zmian danych ewidencyjnych, decyzje, protokoły zdawczo-odbiorcze, mapy ewidencyjne, wykazy współrzędnych) w formie cyfrowej i analogowej.

### **4. Podział powierzchniowy i oznaczenie granic oddziałów.**

Podział kompleksów leśnych Nadleśnictwa Jastrowie na oddziały oraz ich numeracja pozostaną bez zmian. Ewentualna korekta przebiegu granic oddziałów może być związana ze zmianami przebiegu szczegółów terenowych i dokonanymi zmianami w stanie posiadania. Należy zwrócić uwagę na właściwe opisanie i zaprojektowanie zadań związanych z utrzymaniem linii oddziałowych. Stosowny wykaz linii wymagających zabiegów w tym względzie będzie przedmiotem uzgodnień w czasie końcowego odbioru prac terenowych. Prace z zakresu uzupełniania i konserwacji znaków oddziałowych, jak

również prace dotyczące ewentualnego wycinania, poszerzenia i oczyszczenia linii podziału przestrzennego lasu należą do zadań własnych nadleśnictwa zgodnie z zapisem § 12 ust. 7 IUL.

#### **5. Tworzenie wyłączeń, oznaczenie niewyraźnych granic pododdziałów, ujmowanie gruntów stanowiących współwłasność.**

Wyłączenia taksacyjne będą tworzone zgodnie z kryteriami ujętymi w §14, natomiast pododdziały zgodnie z §15 IUL. Wyłączenia leśne wchodzące w skład: rezerwatów, obiektów nasiennych i stref ochronnych ptaków, jeśli będzie to możliwe, pozostaną pod tym samym symbolem literowym pododdziału i z tą samą powierzchnią. Jeżeli natomiast zajdzie potrzeba zmian w zakresie adresu i powierzchni w tych przypadkach, pozycje takie będą wymagały zgłoszenia i konsultacji z Nadleśnictwem Jastrowie oraz omówione zostaną w czasie końcowego odbioru prac terenowych.

Przyjęto ponadto konieczność zastosowania poniższych zasad dotyczących tworzenia i opisywania wyłączeń i pododdziałów:

- korekta przebiegu granic wyłączeń taksacyjnych i innych szczegółów sytuacji wewnętrznej powinna zostać wykonana w oparciu o pomiary bezpośrednie w terenie lub przenoszenie, tylko w niebudzących wątpliwości przypadkach, konturów szczegółów (np. PNSW) z ortofotomapy i numerycznego modelu terenu (NMT),
- w osobne pododdziały należy wydzielić lasy ochronne w sytuacji, gdy w granicach dotychczasowych pododdziałów zlokalizowane są zarówno fragmenty lasu z przewagą funkcji ochronnych jak i gospodarczych,
- w osobne pododdziały należy wydzielić także powierzchnie czasowo wyłączone z użytkowania głównego po końcowym ustaleniu i uzgodnieniu ich lokalizacji z Nadleśnictwem,
- jako osobne pododdziały należy opisywać grunty wpisane do rejestru zabytków,
- w uzupełnieniu zasad podanych w § 15 ust. 2 IUL pododdziały powinny być tworzone także w oparciu o granice obwodów łowieckich oraz granic innych obszarów podlegających grupowaniu w SILP,
- w przypadku gruntów nieleśnych, sąsiadujące ze sobą użytki gruntowe tego samego rodzaju, różniące się klasą jakości należy łączyć w jedno wydzielenie i opisywać zgodnie z obowiązującym podziałem gruntów, ujętym w „Wykazie gruntów PGL LP z podziałem na rodzaje użytków, grupy rodzajów powierzchni oraz rodzaje powierzchni”, zamieszczonym w § 21 IUL,
- liniowe wyłączenia literowane adresowane literą poprzedzoną znakiem „~” w ramach oddziału leśnego należy grupować wg kodu. Oznacza to, że np.: wszystkie drogi leśne (DROGI L) w oddziale powinny mieć jeden wspólny adres leśny (np.: „~a”). Na mapach stanowiących załącznik do planów urządzania lasu, w sytuacjach kiedy IUL cz. III wymaga podania opisu powierzchni wydzielenia liniowego, należy go umieszczać osobno, dla każdego obiektu wchodzącego w skład tego wydzielenia (np.: jeśli w ramach oddziału leśnego pod adresem „~a” opisano drogi, które na mapie stanowią odrębne obiekty, każda z dróg powinna posiadać własny opis powierzchni, których suma powinna być równa powierzchni wydzielenia „~a”),
- powyższą zasadę należy stosować z zastrzeżeniem konieczności wyodrębnienia w osobne liniowe wyłączenia literowane podyktowane:
  - a. podziałem administracyjnym kraju i ewidencyjnym gmin,
  - b. wyznaczonymi na gruncie granicami form ochrony przyrody,
  - c. obciążeniem służebnością dróg wg wykazu, który przekaże wykonawcy nadleśnictwo,
  - d. wyznaczeniem przebiegu dojazdów pożarowych.
- w przypadku zmodernizowanych (lub wybudowanych) dróg stanowiących dojazdy pożarowe należy dokonać rozliczenia powierzchni zgodnie z istniejącą dokumentacją

powykonawczą, rozliczenie to powinno uwzględniać powierzchnię mijanek oraz placów manewrowych przy punktach czerpania wody,

- zestawienie ustalonych z operatorami przesyłowymi szerokości linii zostanie sporządzone przez Nadleśnictwo Jastrowie i przekazane wykonawcy przed rozpoczęciem prac terenowych.

Grunty stanowiące współwłasność oraz grunty sporne, o ile zostaną zaewidencjonowane po 21.04.2021 r., należy oznaczać „ostatnimi” literami w oddziałach.

Granice pododdziałów powinny być wyraźne i łatwe do identyfikacji w terenie. W przypadku granic „nieczytelnych” w terenie (szczególnie pododdziałów nowo utworzonych na podstawie przebiegu granic typów siedliskowych lasu oraz wydzielonych lasów ochronnych) należy je oznaczać na wylotach i skrzyżowaniach „obrączkami”, wykonywanymi na korze (na wysokości około 1,5 m; „na czerwono”) oraz znakami kierunkowymi (zgodnie z § 16 IUL).

## **6. Wykorzystanie materiałów teledetekcyjnych.**

Wybranemu w drodze przetargu wykonawcy prac urządzeniowych przekazane zostaną, dostępne na czas podpisania umowy, ortofotomapa oraz numeryczny model terenu pozyskane z GUGiK. Parametry tych materiałów określone zostaną w SWZ. Przebieg wszystkich naziemnych szczegółów liniowych należy konfrontować z modelem cieniowania rzeźby numerycznego modelu terenu.

## **7. Cechy drzewostanów.**

W celu sprawnego przeprowadzenia prac terenowych Nadleśnictwo przygotowuje dla wykonawcy, w formie pisemnej i bazodanowej, wszystkie udokumentowane cechy drzewostanów niemożliwe do stwierdzenia na gruncie. Zestawienie to powinno dotyczyć wszystkich warstw drzewostanu.

Zgodnie z zarządzeniem 58/2012 Dyrektora Generalnego LP z dnia 31.08.2012 r. wykonawca w czasie prac taksacyjnych określi udział odnowień naturalnych w opisywanych drzewostanach. Wymagało to będzie przypisania cechy „drzewostan z odnowienia naturalnego z nasion” lub „drzewostan odroślowy” konkretnemu udziałowi gatunkowemu w opisywanych warstwach drzewostanu. Dane dotyczące zinwentaryzowanych dotychczas odnowień naturalnych zostaną zestawione przez Nadleśnictwo i przekazane wykonawcy. Ostateczny wykaz odnowień naturalnych powinien być przedstawiony w czasie końcowego odbioru prac terenowych i NTG.

Cechę drzewostan z zalesień porolnych należy przypisywać pododdziałom, w których rosną drzewostany w pierwszym i drugim pokoleniu po zalesieniu.

W przypadku cech dotyczących genetyki i selekcji, które nie są przewidziane w słownikach SILP oraz innych specyficznych cech (np. lasy referencyjne, d-stan postrzelany, przeznaczony na cele nieleśne oraz ustalone z Nadleśnictwem i RDLP) stosowne zapisy zamieszczać należy w polu „Informacje różne” opisów taksacyjnych. Zapisy te powinny zostać zestandaryzowane w formie skrótów, których wykaz należy zamieścić w opisanu ogólnym i tomach opisów taksacyjnych.

## **8. Zastosowanie jednostek kontrolnych.**

W Nadleśnictwie Jastrowie nie zachodzi potrzeba stosowania jednostek kontrolnych.

## **9. Priorytety dotyczące przebudowy drzewostanów.**

W toku prac urządzeniowych wykonawca sporządzi „Wykaz drzewostanów kwalifikujących się do przebudowy” (według wzoru nr 3 IUL). Zasadniczą podstawą do



określenia potrzeb przebudowy winna być indywidualna ocena każdego drzewostanu pod kątem zapewnienia osiągnięcia celów trwale zrównoważonej gospodarki leśnej. Ocena ta powinna uwzględniać przede wszystkim następujące elementy:

- stopień zgodności składu gatunkowego z przyjętym dla niego typem drzewostanu,
- stabilność,
- wiek,
- stopień uszkodzenia,
- jakość,
- warunki środowiskowe wpływające na możliwość prowadzenia przebudowy.

Zachować przy tym należy następującą hierarchię naboru drzewostanów do przebudowy:

- drzewostany z niezgodnym z typem drzewostanu składem gatunkowym o zagrożonej stabilności,
- drzewostany z niezgodnym z typem drzewostanu składem gatunkowym o bardzo niskiej jakości hodowlanej z silnymi uszkodzeniami,
- pozostałe drzewostany z niezgodnym z typem drzewostanu składem gatunkowym o dobrym dostępie terenowym,
- drzewostany z niezgodnym z typem drzewostanu składem gatunkowym o utrudnionym dostępie terenowym.

Wykaz drzewostanów do przebudowy zostanie uzgodniony z Nadleśnictwem Jastrowie przed końcowym odbiorem prac taksacyjnych.

#### **10. Zwiększenie powierzchni do odnowienia w klasach odnowienia i klasach do odnowienia z tytułu uszkodzeń podczas cięć rębnych uprzątających.**

Straty powstające w czasie wykonywania cięć uprzątających w rębniach złożonych zależne są od formy stosowanej rębni i ukształtowania terenu. W warunkach niżowych nadleśnictw RDLP w Pile, przy stosunkowo dobrze rozwiniętej sieci dróg i szlaków operacyjnych nie należy stosować zwiększenia powierzchni odnowienia z tytułu uszkodzeń. W sporadycznych przypadkach wykonawca projektować będzie zwiększenie powierzchni przy cięciach uprzątających w uzgodnieniu z Nadleśnictwem.

#### **11. Dodatkowy pomiar drewna martwego.**

Komisja akceptuje propozycję dodatkowych pomiarów drewna martwego na wybranych powierzchniach próbnych, tj., na co dziesiątej powierzchni próbnej zakładanej do celów inwentaryzacji miąższości metodą reprezentacyjną w każdej warstwie gatunkowo-wiekowej, zgodnie z wytycznymi zawartymi w § 62 IUL.

Ustalono ponadto, że zachodzi potrzeba, szacunkowego określenia ilości martwego drewna na powierzchni leśnej, która nie zostanie objęta pomiarem na próbnych powierzchniach kołowych. W związku z powyższym należy zamieścić w SWZ informację o dodatkowych czynnościach związanych z pomiarem drewna martwego. Prace te polegać będą na szacunkowym określeniu ilości drewna martwego (leżącego i stojącego) w tzw. kępach ekologicznych na powierzchniach upraw i młodników I klasy wieku. Łączne wyniki pomiarów i szacunków w tym zakresie powinny zostać zapisane i zestawione w osobnej bazie danych i omówione w opisanii ogólnym w odniesieniu do całej powierzchni leśnej zalesionej.

#### **12. Sporządzanie i wydruk map tematycznych.**

Mapy gospodarcze i przeglądowe zostaną sporządzone zgodnie z wytycznymi opisanymi w tomie III IUL oraz zgodnie ze standardem LMN. W skład materiałów kartograficznych planu urządzenia lasu wejdą:

- mapa gospodarcza 1:5 000,

- mapy gospodarczo – przeglądowe 1:10 000 dla leśnictw,
- mapa przeglądowa 1:25 000,
- mapa sytuacyjna 1:50 000.

W ramach dokumentacji ppul należy wykonać następujące mapy tematyczne:

*Mapy gospodarcze w skali 1:5 000*

Temat mapy	Edycja	Ilość	Uwagi
matryca	w teczce dla obrębu, format A1, papier o wysokiej gramaturze	1 komplet	z naniesionymi cięciami rębными i siedliskami

*Mapy gospodarstwa szkółkarskiego w skali 1:10 000*

Temat mapy	Edycja	Ilość	Uwagi
gospodarstwa szkółkarskiego	Mapa na papierze o wysokiej gramaturze (przeznaczenie – mapa ścienna)	2 szt.	

*Tematyczne mapy gospodarczo-przeglądowe w skali 1:10 000*

Temat mapy	Edycja	Ilość	Uwagi
matryca	zwykły papier	3szt./l-ctwo	
drzewostanów i projektowanych cięć rębnych	podklejona na płótnie, zalaminowana	2szt./l-ctwo	- obiekty fakultatywne do umieszczenia na mapie: projektowane działki zrębowe, linie ostępów stałe i przejściowe, d-stany referencyjne, lasy prywatne
obszarów chronionych oraz gatunków i siedlisk przyrodniczych Natura 2000	zwykły papier	2szt./l-ctwo	- obiekty fakultatywne do umieszczenia na mapie: siedliska przyrodnicze wg zweryfikowanych danych, projektowane działki zrębowe, wybrana tematyka mapy walorów przyrodniczo-kulturowych
drzewostanów	Mapa na papierze o wysokiej gramaturze (przeznaczenie – mapa ścienna)	1szt./l-ctwo	- obiekty fakultatywne do umieszczenia na mapie: sytuacja zewnętrzna na podstawie podkładu mapy topograficznej ze szczególnym uwzględnieniem dróg publicznych i lasów prywatnych

*Mapy ochrony przyrody dla leśnictw w skali 1:15 000*

Temat mapy	Edycja	Ilość	Uwagi
ochrony przyrody	papier o wysokiej gramaturze (przeznaczenie – mapa ścienna)	1szt./l-ctwo	Na mapę nanieść należy formy ochrony przyrody, stanowiska chronionych gatunków roślin i grzybów, ekosystemy referencyjne, strefy ochrony gatunkowej.

*Tematyczne mapy przeglądowe w skali 1:25 000:*

Temat mapy	Edycja	Ilość	Uwagi
matryca	zwykły papier	2 szt.	
drzewostanów i projektowanych cięć rębnych	podklejona na płótnie, zalaminowana	4 szt.	Obszar Nadleśnictwa Jastrowie na 2 arkuszach; na 1 komplecie powinny być zaznaczone dojazdy pożarowe.
cięć rębnych	podklejone na płótnie i zalaminowane na grubszym papierze	4 szt.	
drzewostanów i projektowanych cięć rębnych	papier o wysokiej gramaturze – mapa ścienna	4 szt.	Na 2 sztukach dodatkowo należy zamieścić granice obwodów łowieckich.
siedlisk leśnych	zwykły papier	2 szt.	Z naniesionymi cięciami rębными.

Temat mapy	Edycja	Ilość	Uwagi
ochrony lasu	zwykły papier	4 szt.	
ochrony przeciwpożarowej	papier o wysokiej gramaturze	4 szt.	Obszar Nadleśnictwa Jastrowie na 2 arkuszach
nasiennictwa i selekcji	papier o wysokiej gramaturze (przeznaczenie – mapa ścienna)	2 szt.	
gospodarki łowieckiej	zwykły papier	2 szt.	
funkcji lasu i zagospodarowania rekreacyjnego	zwykły papier	4 szt.	Obszar Nadleśnictwa Jastrowie na 2 arkuszach
obszarów chronionych oraz gatunków i siedlisk przyrodniczych Natura 2000	zwykły papier	2 szt.	z naniesionymi cięciami rębny
walorów przyrodniczo - kulturowych	zwykły papier	2 szt.	obiekty fakultatywne do umieszczenia na mapie: punkt informacji turystycznej; mogiły; miejsca historyczne i obiekty pamięci narodowej, miejsca kulturowe, miejsca kultu religijnego, ośrodek jazdy konnej, pomniki przyrody, obiekty z waloryzacji archeologicznej.

Tematyczne mapy sytuacyjno-przeładowe w skali 1:50 000:

Temat mapy	Edycja	Ilość	Uwagi
matryca	zwykły papier	2 szt.	
podziału administracyjnego	zwykły papier	2 szt.	
podziału na arkusze map gospodarczych	zwykły papier	2 szt.	

oraz dodatkowe egzemplarze map przeładowych dla RDLP w Pile:

- ochrony lasu – 2 egz. (dla ZOL),
- nasiennictwa i selekcji – 2 egz. (dla RDLP),
- do wniosku o zatwierdzenie lokalizacji lasów ochronnych – 2 egz. (dla N-ctwa i RDLP).

Wszystkie ww. kompozycje mapowe należy zapisać w formacie PDF i TIFF z dokładnością co najmniej 300 dpi (optymalnie 500 dpi) oraz przygotować jako projekty mapy programu ArcGIS (wersji ArcGIS min. 10.3, rozszerzenie \*.mxd) uzyskane poprzez zastosowanie narzędzia „konsoliduj mapę” (ścieżka dostępu: ArcToolbox → Zarządzanie danymi → Pakiet → Konsoliduj mapę). Tak przygotowane materiały należy nagrać na jeden przenośny nośnik pamięci masowej.

Uznano, że nie należy aktualizować map gospodarczych (twardych arkuszy) znajdujących się w Nadleśnictwie.

### 13. Podział na obręby leśne oraz podział na leśnictwa.

W podziale gospodarczym oraz administracyjnym nie są planowane zmiany.

Ewentualne korekty granic leśnictw mogą być związane z optymalizacją zadań oraz planowanymi inwestycjami ponadlokalnymi (w tym budową drogi S11), dlatego też wykonawca wykona ostatecznie dokumentację urządzeniową według podziału na leśnictwa zgodnie z nowym Zarządzeniem Nadleśniczego, które przygotowano powinno być nie później niż do 30 czerwca 2023 r., a obowiązywać będzie od dnia 01.01.2024 r.

#### **14. Obszary zagrożone uporczywym występowaniem szkód.**

Zgodnie z §102 IUL ustalono definicję obszarów zagrożonych uporczywym występowaniem szkód w zależności od czynnika szkodotwórczego. Przyjęto następujące określenia tych obszarów:

- a) szkodniki pierwotne – zdefiniowane przez ZOL, istnieje mapa tych obszarów, która powinna być zastosowana w ppul,
- b) szkodniki systemów korzeniowych, tzw. uporczywe pędraczyśka – wg danych ZOL nie występują na terenie Nadleśnictwa Jastrowie,
- c) choroby grzybowe – korzeniowiec sosnowy – ze względu na biologię grzyba i charakter jego występowania, za obszary zagrożone uporczywym występowaniem w tej grupie przyjąć lokalizacje, w których wykazano uszkodzenia istotne powodowane przez korzeniowca począwszy od drugiego stopnia (powyżej 20%) przynajmniej dwukrotnie w 10-leciu,
- d) czynniki klimatyczne i antropogeniczne – w tej grupie oznaczać jedynie szkody powodowane przez przymrozki, obszary uporczywego ich występowania lokalizować w miejscach, w których wykazano uszkodzenia istotne począwszy od trzeciego stopnia (powyżej 50 %) przynajmniej dwukrotnie w 10-leciu,
- e) zakłócenia stosunków wodnych – te lokalizacje, w których wykazywano uszkodzenia istotne począwszy od trzeciego stopnia (powyżej 50 %) przynajmniej dwukrotnie w 10-leciu.

Ustalono ponadto, że wynikiem uzgodnień powinna być stosowna sygnatura Kierownika ZOL umieszczona w legendzie mapy przeglądowej ochrony lasu.

#### **15. Terminy i sposoby kontroli prac urzędniowych.**

Kontrole i odbiory robót urzędniowych, z ramienia RDLP w Pile, zostaną przeprowadzone zgodnie z Zarządzeniem nr 63 z dnia 13 sierpnia 2002 r. w sprawie kontroli i odbioru robót urzędniowych zleczanych przez regionalne dyrekcje Lasów Państwowych.

Ustalono, że w toku prac nad ppul dla Nadleśnictwa Jastrowie wykonane zostaną następujące kontrole:

- a) Bieżąca kontrola prac taksacyjnych – 3 etapy, do których wykonawca przedstawi (w terminie określonym w umowie) pisemnie zgłoszenie o gotowości do kontroli zawierające: zakres oddziałów przekazywanych do kontroli (w formie mapy sytuacyjnej), sporządzone dla zgłaszanego arealu wykazy rozbieżności użytków ewidencyjnych oraz protokół z prezentacji wyników w leśnictwie; po otrzymaniu zgłoszenia RDLP w Pile, w porozumieniu z Nadleśnictwem, ustali termin kontroli terenowej w terminie do 7 dni od daty wpływu zgłoszenia; w odbiorach tych uczestniczyć będą przedstawiciele: RDLP w Pile, Nadleśnictwa i wykonawcy.
- b) Końcowa kontrola i odbiór prac terenowych - do których wykonawca przedstawi pisemnie zgłoszenie (w terminie określonym w umowie) o gotowości do kontroli zawierające:
  - protokoły uzgodnień opisów taksacyjnych w poszczególnych leśnictwach;
  - zatwierdzony przez Nadleśniczego wykaz rozbieżności użytków gruntowych;
  - wstępny wydruk opisów taksacyjnych;
  - uzgodnione z Nadleśnictwem wykazy: halizn, płazowin, zrębów zaległych, KO, KDO, przepadłych upraw, gruntów przewidzianych do objęcia szczególną ochroną, gruntów przeznaczonych do sukcesji naturalnej, drzewostanów planowanych do przebudowy (w grupach A, B, C), poletek łowieckich, planowanych podsadzeń produkcyjnych, linii oddziałowych wymagających

- zabiegów w celu ich utrzymania i drzewostanów bez wskazań gospodarczych na najbliższe 10-lecie;
- kompletną - w części dotyczącej opisu taksacyjnego, danych grupowych, ustaleń planu UL oraz wykazu obiektów LMP - bazę danych programu TAKSATOR. Kontrola ta, zgodnie z ww. zarządzeniem, będzie przeprowadzona przez Zespół Zadaniowy powołany przez Dyrektora RDLP w Pile.
- c) Test kontroli pomiaru miąższości na powierzchniach kołowych, który zostanie wykonany zgodnie z zasadami określonymi w § 61 IUL: Wykonawca przedstawi pisemnie zgłoszenie (w terminie określonym w umowie, nie później jednak niż do końca kwietnia 2023 r.) o gotowości do kontroli, zawierające:
- uzupełnioną o wyniki pomiaru na próbnych powierzchniach kołowych bazę programu TAKSATOR,
  - mapę przeglądową z aktualnym przebiegiem granic pododdziałów, siatką kwadratów, lokalizacją i numeracją wszystkich wykonanych prób,
  - warstwę lokalizacji próbnych powierzchni kołowych w formie SHP. Ustalenia ilości i lokalizacji powierzchni próbnych należy dokonać na podstawie danych z taksacji lasu w roku 2022, w programie TAKSATOR.
- d) Odbiór projektu planu cięć rębnych - wykonawca przedstawi pisemnie zgłoszenie (w terminie określonym w umowie) o gotowości do kontroli zawierające:
- protokół uzgodnień cięć rębnych zaplanowanych na pierwszy rok obowiązywania planu,
  - mapę przeglądową projektowanych cięć rębnych,
  - mapę przeglądową obrazującą zasięg: drzewostanów rębnych, bliskorębnych, przeszlorębnych, o budowie pionowej KO i KDO, zrębów, upraw do lat 5-ciu, siedlisk przyrodniczych, stref ochronnych ostoi zwierząt, obszarów NATURA 2000, obszarów mokradłowych, jezior, rzek itp.,
  - zestawienia tabel nr VIIIa i VIIIc oraz XIII-XVII wg IUL.
- e) Odbiór dokumentacji projektu planu urządzenia lasu – ilościowy i osobno merytoryczny dotyczący wszystkich elementów ppul, wykonawca powinien przedstawić materiały do odbioru z minimum 3-tygodniowym wyprzedzeniem w stosunku do daty zakończenia umowy.

Ponadto ustalono, że w SWZ należy zamieścić zapis obligujący wykonawcę do bieżącego (w miarę postępowania prac taksacyjnych) udziału w kontrolach polegających na prezentacji wyników taksacji w każdym z pododdziałów. Obligatoryjnie w kontrolach tych uczestniczyć powinien: Kierownik Zespołu Urządzania Lasu, właściwy terytorialnie leśniczy oraz przedstawiciel kierownictwa Nadleśnictwa. Kontrole te powinny być potwierdzane stosownym protokołem („Protokół z prezentacji wyników w leśnictwie”), w którym odnotowane zostaną wszelkie zmiany wprowadzone do pierwotnych materiałów taksacyjnych. Protokoły dla wszystkich leśnictw powinny być sporządzone w 3 egzemplarzach z przeznaczeniem dla wykonawcy, Nadleśnictwa Jastrowie i RDLP w Pile.

Po sporządzeniu wstępnego wydruku opisów taksacyjnych z przywiązaniem wydzieleń do działek i rozliczeniem powierzchni oraz po wydruku map, materiały te zostaną przekazane nadleśnictwu celem analizy i zgłoszenia uwag końcowych.

Po zakończeniu prac nastąpi przekazanie całości dokumentacji do kontroli, która będzie przeprowadzona przez RDLP w Pile oraz Nadleśnictwo Jastrowie.

## 16. Zestawienie i forma edycji poszczególnych części projektu planu urządzenia lasu.

Forma wydruku i oprawy introligatorskiej materiałów składowych dokumentacji ppul, w rozbiciu na egzemplarze przeznaczone dla poszczególnych odbiorców planu, zostanie szczegółowo określona w SWZ w sposób następujący:

### Egzemplarz przeznaczony dla DGLP:

#### Teczka I zawierająca:

- Opisanie ogólne (Elaborat) wraz z załącznikami (tabele i wykazy) w twardej oprawie (format A4).
- Plan zagospodarowania lasu zawierający wykazy projektowanych cięć rębnych i przedrębnych, wskazań z zakresu hodowli lasu wraz z tabelami w oprawie twardej (format A4).
- Mapy sytuacyjno-przeglądowe,
  - matryca,
  - podziału administracyjnego,
  - funkcji lasu i zagospodarowania rekreacyjnego.
- Mapy przeglądowe:
  - drzewostanów i projektowanych cięć rębnych,
  - siedlisk leśnych.
- Nośnik pamięci masowej zawierający:
  - Elaborat, POP, Prognozę OnS w formie plików edytowalnych (\*.doc) i nieedytowalnych (\*.pdf),
  - bazę danych programu TAKSATOR, warstwy LMN, kompozycje map w formacie \*.pdf.

#### Teczka II zawierająca:

- Program Ochrony Przyrody w oprawie twardej (format A4),
- Prognozę oddziaływania na środowisko planu urządzenia lasu (format A4) w oprawie twardej z kieszenią na mapę przeglądową w skali 1:25 000 obszarów chronionych oraz gatunków i siedlisk przyrodniczych N2000 na tle planowanego użytkowania rębego,
- Mapę przeglądową obszarów chronionych i siedlisk przyrodniczych,
- Mapę sytuacyjno-przeglądową walorów przyrodniczo – kulturowych.

### Egzemplarz dla RDLP i dla Nadleśnictwa (dwa komplety)

- Opisanie ogólne (Elaborat) wraz z załącznikami (tabele i wykazy) w oprawie twardej (format A4).
- Opisy taksacyjne lasu – tomy w oprawie twardej (format A4).
- Plany zagospodarowania lasu – wraz z tabelami, w oprawie twardej (format A4).
- Nośnik pamięci masowej zawierający:
  - Elaborat, POP, Prognozę OnS w formie plików edytowalnych (\*.doc) i nieedytowalnych (\*.pdf),
  - bazę danych programu TAKSATOR, warstwy LMN, kompozycje map w formacie pdf i tiff oraz zapisane jako projekty mapy programu ArcGIS.

#### Teczka I zawierająca:

- Program Ochrony Przyrody w oprawie twardej (format A4).
- Prognozę oddziaływania na środowisko planu urządzenia lasu (format A4) w oprawie twardej z kieszenią na mapę przeglądową w skali 1:25 000 obszarów chronionych oraz gatunków i siedlisk przyrodniczych N2000 na tle planowanego użytkowania rębego.
- Mapy przeglądowe obszarów chronionych i siedlisk przyrodniczych,
- Mapę sytuacyjno-przeglądową:

- walorów przyrodniczo – kulturowych,
- podziału administracyjnego Nadleśnictwa.

Teczka II zawierająca:

- Mapę sytuacyjno-przeglądową Nadleśnictwa w skali 1:50 000.
- Mapy przeglądowe w skali 1:25 000:
  - drzewostanów i projektowanych cięć rębnych,
  - cięć rębnych (podklejona na płótnie i foliowana),
  - siedlisk leśnych,
  - ochrony lasu,
  - ochrony przeciwpożarowej,
  - zagospodarowania łowieckiego,
  - nasiennictwa i selekcji,
  - matryca (tylko dla N-ctwa).

*W teczkach I i II przeznaczonych dla RDLP po jednym egzemplarzu ww. map.*

Teczka III zawierająca:

- Mapy gospodarcze – komplet arkuszy map gospodarczych w skali 1:5 000 z naniesionymi działkami zrębowymi (format A1). *Dla Nadleśnictwa w dwóch teczkach.*
- Mapę sytuacyjno-przeglądową podziału na arkusze map gospodarczych.

Egzemplarz dla RDOŚ i PWIS

- nośnik pamięci masowej zawierający w formie plików nieedytowalnych (\*.pdf) - Elaborat, POP, Prognoza OnŚ, opisy taksacyjne oraz warstwy LMN uzupełnione o warstwę klasyfikacji HCVF, kompozycje map w formacie \*.pdf.

Wszystkie tomy opracowania oraz teczki zostaną przygotowane w oprawach twardej, zielonych, z wytłoczonymi na czole i grzbiecie tytułami z zastosowaniem czcionki koloru kontrastowego. Wykonawca ppul sporządzi także opracowanie programu ochrony przyrody w formie prezentacji multimedialnej na przenośnym nośniku pamięci. Edycja wszystkich tomów opracowania (tekst oraz zestawienia tabelaryczne) zostanie przygotowana w układzie pionowym.

Postanowiono, aby w SWZ zamieścić również zapis specyfikujący konieczne do wykonania w ramach zlecenia, mapy i opracowania:

- Mapa przeglądowa obrazująca granice lasów ochronnych - do wniosku o uznanie lasów za ochronne (2 egz.).
- Mapa przeglądowa rozkładu uszkodzeń drzewostanów - do uzgodnień z ZOL.
- Operaty Leśnictw zawierające wyciąg z Elaboratu, POP i prognozy oddziaływania na środowisko w zakresie danych i obiektów zlokalizowanych w danym leśnictwie.
- Program Ochrony Przyrody dla leśnictwa zawierający wyciąg z POP,
- Opisy taksacyjne Leśnictw.

Operaty Leśnictw zawierać będą także wykaz cięć rębnych, cięć przedrębnych oraz wskazań z zakresu hodowli lasu oraz stosowne tabele wg wzorów IUL, w oprawie twardej (format A4). Do opracowania dołączone zostaną mapy gospodarczo-przeglądowe poszczególnych leśnictw w skali 1:10 000:

- cięć rębnych (z podanymi szerokościami działek zrębowych) i drzewostanów w futerałach (podklejona na płótnie i foliowana),
- form ochrony przyrody, siedlisk przyrodniczych oraz gatunków naturalnych na tle planowanego użytkowania rębnego i gruntów przeznaczonych do zalesienia,
- matryca.

W Nadleśnictwie powstał projekt docelowej sieci dróg, zostanie on przekazany wykonawcy celem zastosowania w pracach taksacyjnych, inwentaryzacyjnych i planistycznych. W przypadku stwierdzenia podczas prac rozbieżności w stosunku do opracowania DSD, należy przyjąć sytuację jaka jest w terenie, a rozbieżność zgłosić do Nadleśnictwa Jastrowie, celem korekty DSD.

Uwzględniając uwarunkowania na rynku drzewnym Komisja zdecydowała o odstąpieniu od sporządzenia ekspertyzy ekonomicznej w formie szczegółowej prognozy spodziewanego wyniku ekonomicznego gospodarki leśnej.

W toku prac nad sporządzeniem ppul oraz w ostatecznej dokumentacji nie należy upubliczniać miejsc gniazdowania ptaków chronionych.

#### **17. Sporządzenie dodatkowej tabeli XXII dla gatunków chronionych, nie objętych obszarem Natura 2000.**

Ustalono, że należy sporządzić dodatkową tabelę XXII dla gatunków chronionych nie objętych obszarami Natura 2000.

#### **18. Postępowanie w sprawie strategicznej oceny oddziaływania planu urządzenia lasu na środowisko i obszary Natura 2000.**

Komisja zaakceptowała przedstawione przez Naczelnika Wydziału Zarządzania Zasobami Leśnymi główne założenia do „Wniosku o uzgodnienie zakresu i stopnia szczegółowości prognozy oddziaływania na środowisko projektu planu urządzenia lasu dla Nadleśnictwa Jastrowie”. Prognoza ta zostanie opracowana zgodnie z art. 51 oraz 52 ustawy z dnia 3 października 2008 r. o udostępnianiu informacji o środowisku i jego ochronie, udziale społeczeństwa w ochronie środowiska oraz o ocenach oddziaływania na środowisko. Zakres prognozy obejmował będzie informacje zawarte w:

a) „Ramowych wytycznych zmieniających ramowe wytyczne w sprawie zakresu i stopnia szczegółowości prognozy oddziaływania na środowisko planu urządzenia lasu” wprowadzonych do stosowania przez Podsekretarza Stanu w MŚ w dniu 28.08.2013 r.

b) „Ramowych wytycznych w sprawie projektowania w planie urządzenia lasu zadań z zakresu ochrony przyrody dla obszarów NATURA 2000 na gruntach w zarządzie nadleśnictwa” wprowadzonych do stosowania przez Podsekretarza Stanu w MŚ w dniu 21.03.2013 r.

Zgodnie z powyższymi wytycznymi RDLP w Pile wystąpiła z pismem (ZS.6004.5.2021.KL z dnia 21.01.2021 r.) do RDOŚ w Poznaniu z prośbą o przekazanie danych przyrodniczych oraz informacji w zakresie zadań ochronnych dla obszarów Natura 2000 położonych na terenie Nadleśnictwa Jastrowie. W odpowiedzi RDOŚ w Poznaniu pismem (WOP.402.25.2021.MK z dnia 24.02.2021 r.) przekazała informacje dotyczące danych przyrodniczych.

Z informacji zebranych przez Nadleśnictwo Jastrowie oraz RDLP w Pile nie wynika potrzeba określenia w prognozie informacji dodatkowych, czyli takich, których dane wykraczałyby poza ramy określone w art. 51 i 52 ustawy OOŚ.

Dyrektor RDLP w Pile wystąpi z wnioskiem do Dyrektora RDOŚ w Poznaniu oraz Wielkopolskiego Państwowego Inspektora Sanitarnego w Poznaniu o uzgodnienie zakresu i stopnia szczegółowości informacji wymaganych w prognozie oddziaływania planu urządzenia lasu na środowisko i obszary Natura 2000 zgodnie z zapisami zawartymi ww. wytycznych.



## **B. Założenia do planu urządzenia lasu.**

### **19. Obszary chronione Nadleśnictwa i funkcje lasu.**

#### **19.1. Obszary chronione.**

Szczegółowe zestawienie i opis obszarów oraz obiektów pełniących funkcje ochronne zamieszczone zostały w pkt. 2.1.1. niniejszego protokołu. W czasie obrad przyjęto wstępną wersję mapy obszarów chronionych i funkcji lasów. W ppul należy uwzględnić ewentualne akty prawne dotyczące powiększenia obszarów chronionych (zmiana granic, nowe obiekty), które zostaną wydane w okresie do końca czerwca 2023 r. W przypadku, gdy ustanawianie nowych obiektów pozostawać będzie na etapie planowania lub zatwierdzania, obiekty takie należy opisać jako proponowane lub projektowane. Obszary chronione należy uwzględnić w części inwentaryzacyjnej i planistycznej ppul na podstawie aktów je powołujących.

Uzgodnienia dotyczące planów zadań ochronnych dla obszarów N2000 zostały opisane w punkcie 2.1.1.

W trakcie sporządzania ppul zostanie przygotowany wniosek o zatwierdzenie nowego zasięgu lasów ochronnych. Harmonogram prac w tym zakresie zostanie ustalony w szczególności z wybranym wykonawcą w taki sposób, aby został on przesłany do zatwierdzenia przez Ministra właściwego do spraw środowiska do końca lipca 2023 r. Zasięg lasów ochronnych należy przyjąć ostatecznie do ppul na podstawie projektu decyzji Ministra właściwego do spraw środowiska sporządzanego do ww. wniosku.

Klasyfikacja lasów Nadleśnictwa Jastrowie wg kategorii HCVF zostanie zweryfikowana w trakcie prac urzędniowych. Informacja o zaklasyfikowaniu pododdziałów do poszczególnych kategorii HCVF odnotowywana będzie w module „Grupy” programu Taksator zgodnie z istniejącym modulem SILP. W innym przypadku zapis zostanie dokonany zgodnie z ustaleniami roboczymi podejmowanymi na bieżąco w trakcie realizacji ppul.

W sporządzanym ppul, w odniesieniu do poszczególnych form ochrony przyrody, należy uwzględnić:

- rezerwy przyrody – zabiegi ochronne określone w planie ochrony lub w zadaniach ochronnych; uwzględnić projekty planów ochrony wskazane przez RDOŚ,
- obszary chronionego krajobrazu – zalecenia określone w powołującym go akcie prawnym,
- obszary Natura 2000 – uwzględnić projekty oraz gotowe dokumentacje planów zadań ochronnych wskazane przez RDOŚ,
- pomniki przyrody – ewentualne zalecenia odnośnie realizacji czynnej ochrony obiektów uznanych za pomniki przyrody, określone w aktach prawnych uznających pomniki przyrody,
- użytki ekologiczne – zalecenia określone w powołujących aktach prawnych,
- strefy ochronnych ostoi, miejsc rozrodu lub regularnego przebywania gatunków roślin, zwierząt lub grzybów – postanowienia ochronne określone w decyzjach administracyjnych ustalających strefy,
- wszelkie dane stanowiące uzupełnienie stanu wiedzy dla ww. form ochrony przyrody, w tym dane wynikowe prowadzonego monitoringu.

W przypadku rozpoznania konieczności zmiany granic istniejących form ochrony przyrody, w tym szczególnie obszarów Natura 2000, wykonawca zgłosi taką potrzebę do Nadleśnictwa i RDLP w Pile. Po przyjęciu zgłoszenia i potwierdzeniu potrzeby przeprowadzenia zmian formułowany będzie wniosek do RDOŚ w tej sprawie.

W zależności od procedury przeprowadzania zmian granic poszczególnych form ochrony przyrody do ppul przyjmowane będą ustalenia pisemne podejmowane wzajemnie przez RDOŚ w Poznaniu i RDLP w Pile.

Ustalono, że wykonawca powinien, w trakcie prac terenowych, zwrócić uwagę na możliwość zewidencjonowania stanowisk ekspansywnych neofitów, np.: barszczu Sosnowskiego, barszczu kaukaskiego, klonu jesionolistnego, kolczurki klapowatej, niecierpka gruczołowatego, rdestowca czeskiego, rdestowca japońskiego, rdestowca sachalińskiego tawuły kutnerowatej oraz gatunków roślin wymienionych w Rozporządzeniu Ministra Środowiska z dn. 9.09.2011 r. w sprawie listy roślin i zwierząt gatunków obcych, które w przypadku uwolnienia do środowiska przyrodniczego mogą zagrozić gatunkom rodzimym lub siedliskom przyrodniczym, np.: niecierpek gruczołowaty, rdestowiec japoński. Gatunek czeremchy amerykańskiej należy kodować jako czeremcha późna. Ostateczne zestawienie takich stanowisk rozpoznanych w czasie prac terenowych należy zamieścić w Programie Ochrony Przyrody z adnotacją, że stanowi ono listę spostrzeżeń, a nie wynik inwentaryzacji.

Wyniki inwentaryzacji stanowisk archeologicznych przeprowadzanej przez Nadleśnictwo Jastrowie będą umieszczane w polu informacji różnych opisu taksacyjnego w sposób ustalony roboczo z wybranym wykonawcą przed pracami taksacyjnymi.

## 19.2. Podział lasów ze względu na dominujące funkcje.

Komisja przyjmuje, zgodnie z § 25 IUL, podział lasów ze względu na dominujące funkcje:

- rezerwaty,
- lasy ochronne,
- lasy gospodarcze.

## 20. Typy drzewostanów o kierunku gospodarczym lub przyrodniczym.

Typy drzewostanów (TD) przyjęte podczas KZP należy traktować jako ramowe hodowlane i ochronne cele gospodarowania odpowiednio dla typu siedliskowego lasu (TSL) oraz dla leśnego siedliska przyrodniczego (LSP), mogą być one modyfikowane w konkretnym drzewostanie, z uwzględnieniem stanu siedliska, stopnia uwilgotnienia oraz specyfiki i stanu zbiorowiska roślinnego, zgodnie z zapisami § 23 ust. 5 IUL. Uwzględnienie powyższych kryteriów może prowadzić do zastosowania w lasach o kierunku gospodarczym typów drzewostanów określonych dla kierunku przyrodniczego.

### 20.1. Kierunek gospodarczy.

Przyjęto do zastosowania typy drzewostanów zgodnie ze specyfikacją przedstawioną w poniższym zestawieniu.

**Tabela hodowlana dla drzewostanów o kierunku gospodarczym**

TSL	Wariant uwilgotnienia pow. [ha] wg DS	TD	Orientacyjne składy odnowień [w %]		Sposób zagospodarowania	
			Gatunki główne	Gatunki domieszkowe	rębnia zasadnicza	rębnia zastępcza
1	2	3	4	5	6	7
Bśw	1 - 3 895	So	So 80-90	Brz i in. 10-20	I	-
	2 - 32					
Bb	3 - 2	Brz	Brzom 80	So, Św i in. 20	-	-

TSL	Wariant uwilgotnienia pow. [ha] wg DS	TD	Orientacyjne składy odnowień [w %]		Sposób zagospodarowania	
			Gatunki główne	Gatunki domieszkowe	rębnia zasadnicza	rębnia zastępcza
1	2	3	4	5	6	7
BMśw	1 - 8 722	So	So 80	Db, Bk i in. 20	I	III
		Bk-So <sup>1</sup>	So 70 Bk 20-30	Dbb, Md, Lp i in. do 10	III	I
	2 - 503	So	So 80	Db, Bk i in. 20	I	III
		Db-So <sup>2</sup>	So 60 Dbb 20-30	Bk, Md, Lp i in. 10-20	III	I
BMw	1 - 83	So	So 80	Dbb 10 Brz, Św i in. 10	I	III
	2 - 16	Św-So	So 50 Św 30	Brz, OI 20	I	III
BMb	2 - 1	So-Brz	Brzom 60, So 30	OI, Św i in. 10	-	-
	3 - 1					
LMśw	1 - 2529	Bk-So	So 60 Bk 30	Dbb, Md, Lp i in. 10	III	I
		So-Bk	Bk 50 So 30	Dbs 10 Lp, Gb, Św i in. 10	III	II, IV
	2 - 368	Db-So	So 60 Dbb 30	Bk, Md, Lp, Św i in. 10	III	I
		So-Db	Dbs 50 So 30	Bk, Lp, Św i in. 20	III	II, IV
		Db	Dbs 70	Gb, Bk, Jw, Kl i in. 30	III	II, IV
LMw	1 - 199	Db-So	So 50 Dbs 30	Św 10 OI, Kl i in. 10	III	II, IV
		OI-Db	Dbs 50 OI 30	Brz, Św, Jw, Wz i in. 20	III	II, IV
	2 - 118	Św-OI	OI 40 Św 30	Dbs 10 Brz 10 Wz, Jw i in.10	III	II, IV
		Db-OI	OI 40 Dbs 30	Św 10 Brz, Wz, Jw i in.20	III	II, IV
LMb	1 - 5	OI	OI 70	Brz, So, Św i in. 30	-	-
	2 - 3					
Lśw	1 - 571	Bk-Db	Dbs 60 Bk 30	Gb, Lp, Wz i in. 10	III	II, IV
		Db-Bk	Bk 50 Dbs 30	Gb, Lp, Wz i in. 20	III	IV, II
	2 - 106	Db	Dbs 80	Bk, Gb, Lp, Jw i in. 20	II	III, IV
		Bk	Bk 80	Dbs, Gb, Lp, Jw i in. 20	II	III, IV
Lw	1 - 187	Js-Db <sup>3</sup>	Dbs 50 Js 30	Wz, OI, Lp, Gb i in.20	II	III, IV
	2 - 57	Db-Js <sup>3</sup>	Js 50 Db 30	Wz, OI, Lp, Gb i in.20	III	II, IV
OI	1 - 33	OI	OI 90	Brz, Wb, Św i in. 10	I	II
	2 - 101					
	3 - 34					
OIJ	1 - 10	Js-OI <sup>3</sup>	OI 60 Js 30	Brz, Wz, Dbs i in. 10	III	II
	2 - 59					
LI	1 - 3	Db	Dbs 70	Wz, Js, Lp, OI, Jw i in.30	-	-
	2 - 13	Db-OI	OI 60 Dbs 30	Wz, Js, Jw i in.10	-	-
	3 - 3					

<sup>1</sup> w drzewostanach z dobrze rozwiniętymi i stabilnymi dolnymi piętrami (IIp., podrlp, podr.) z przeważającym bukiem i dębem.

<sup>2</sup> w najsilniejszych wariantach BMśw2.

<sup>3</sup> do czasu ustąpienia objawów chorobowych jesionu na etapie wykonawstwa należy stosować gatunki zastępcze tj. Wz, Dbs, Jw, Brz, OI, Kl i in, szczególnie w sytuacjach, gdy znajdują się w składzie obecnych drzewostanów.

W miejscach stale narażonych na działalność bobrów, dopuszcza się sadzenie So, Św i Wb w strefie będącej pod największym wpływem szkód. Gatunki te będą zaliczone do domieszkowych a ich udział nie będzie przekraczał 20%.

## 20.2. Kierunek przyrodniczy.

Przyjęto do zastosowania typy drzewostanów oraz orientacyjne składy gatunkowe upraw dla poszczególnych leśnych siedlisk przyrodniczych zgodnie z poniższym zestawieniem.

### **Tabela hodowlana dla drzewostanów o kierunku ochronnym.**

Typy drzewostanów oraz orientacyjne składy gatunkowe upraw dla siedlisk przyrodniczych i poszczególnych typów siedliskowych lasu (TSL) wraz z zaleceniami gospodarczymi przyjęte do stosowania w RDLP w Pile.

Siedlisko przyrodnicze	Kod	TSL	TD	Orientacyjny skład gatunkowy [w %]	Zalecany rodzaj rębni	Uwagi
1	2	3	4	5	6	7
Śródładowy bór chrobotkowy	91T0-1	Bs	So	So 90, Brz 10	I,IV	Rębnia I dopuszczalna w dużych płatach siedliska pod warunkiem nieobjęcia rębnią całego płatu.
		Bśw				
Bór bagienny typowy	91D0-2	Bb	So	So 90, Brz.om i in. 10		Zakaz użytkowania rębniego, pozostawienie martwych drzew na gruncie, sprzyjanie odnowieniu naturalnemu.
		BMb (rzadko)	Brz-So	So 60, Brz.om i in. 40		
Bory i lasy bagienne	91D0	BMb	Brz-So	So 60, Brz.om i in. 40		
Brzeziny bagienne	91D0-1	BMb	So-Brz	Brz.om 60, So 30, Ol i in. 10		
		LMb (rzadko)				
Kwaśne buczyny niżowe	9110-1	BMśw	So-Bk	Bk 50, So 30, Db i inne 20	Rębnie złożone II,III,IV.	W domieszce dąb bezszypułkowy.
		LMśw	Bk	Bk 70, So 20, Db i in. 10		
		Lśw	Bk	Bk 70, Db i in. 30		
Żyzne buczyny niżowe	9130-1	Lśw	Bk	Bk 80, Db, Lp i in. 20	Rębnie złożone II,III,IV.	W domieszce dęby z przewagą dębu szypułkowego.
		LMśw (rzadko)				
		Lw	Bk	Bk 70, Db 20, Wz,Js,Ol i in. 10		
Grąd subatlantycki	9160	Lśw	Db	Db 70, Gb,Lp i in. 30	Rębnie złożone II,III,IV.	Dążyć do przewagi dębu szypułkowego.
		Lw	Gb-Db	Db 50, Gb 30, Lp, Wz i in. 20		
		LMśw	Bk-Db	Db 50 Bk 30 Gb, Lp i inne 20		
Grąd środkowoeuropejski	9170	LMśw	Db	Db 70, Gb, Lp i in. 30	Rębnie złożone II,III,IV.	Dążyć do przewagi dębu szypułkowego.
		Lśw LMw (rzadko)	Gb-Db	Db 50, Gb30, Lp i in. 20		
		Lw	Db	Db 70 Bk, Gb, Lp i in. 30		
Śródładowe kwaśne dąbrowy	9190-2	BMśw BMw	So-Db	Db 50, So 30, Bk i in. 20	Rębnie złożone II,III,IV.	
		LMśw, LMw, Lśw	Db	Db 80, Bk i in. 20		
			Bk-Db	Db 60, Bk 30, So i in. 10		
Ciepielubne dąbrowy	9110-1		Db	Db 80, Brz, Lp i in. 20	Rębnie złożone II,III,IV.	Bez względu na siedlisko leśne. Konieczność eliminacji Gb.
Łęgi wierzbowe i topolowe	91E0-2	Lt	Tp	Tp 70, Js, Wz i in. 30	Rębnie złożone II,IV.	Do czasu ustąpienia chorób Js należy zastępować go innymi:

Siedlisko przyrodnicze	Kod	TSL	TD	Orientacyjny skład gatunkowy [w %]	Zalecany rodzaj rębni	Uwagi
1	2	3	4	5	6	7
Łęgi olszowe i jesionowe	91E0-3	OI	Js-OI	OI 50, Js 30, Wz i in. 20	Rębnie złożone. Na siedl. olsu również rębnia zupełna.	Wz, Dbs, Jw, Brz, OI, KI i in. Należy unikać gat. obcych geograficznie i ekologicznie.
		OIJ				
		Lw	OI	OI 80, Wz i inne 20		
		LMw (rzadko)	OI-Db	Db 50, OI 30 Wz i in. 20		
Źródłiskowe lasy olszowe na niżu	91E0-4	OI	OI	OI 90, Js i in. 10		Bierne formy ochrony.
Łęgowe lasy dębowo-wiązowo-jesionowe	91F0	Lł	Wz-Js-Db	Db 40, Js 30, Wz 20, OI i in. 10	Rębnie złożone II, IV.	Do czasu ustąpienia chorób Js należy zastępować go innymi; Wz, Dbs, Jw, Brz, OI, KI i in.
		Lw				Niezbędne okresowe zalewy. Należy unikać gat. obcych geograficznie i ekologicznie.

### 20.3. Wytyczne do stosowania TD

Postanowiono dopuścić możliwość modyfikacji TD celem uwzględnienia w składzie gatunku brzozy brodawkowatej. Modyfikację tę należy projektować na siedlisku LMśw.

### 21. Wieki rębności dla głównych gatunków drzew.

Ustalono, że należy przyjąć następujące wieki rębności dla głównych gatunków drzew:

Db, Js	140
Bk	120
So, Md, Dg	100
Św, Brz, OI, Gb, KI, Lp, Db.c	80
Os	60
Tp, OI s.	40

### 22. Podział na gospodarstwa.

Postanowiono wyróżniać następujące gospodarstwa:

Gospodarstwo specjalne (S), obejmujące obszary funkcjonalne pełniące funkcje specyficzne w Nadleśnictwie, których realizacja wymaga ograniczenia lub zaniechania funkcji produkcyjnych. Zaliczyć tu należy:

- lasy glebochronne na stokach i zboczach o nachyleniu powyżej 45°,
- wyłączone powierzchnie badawcze i doświadczalne,
- drzewostany objęte prawnym zakazem pozyskiwania drewna ze względu na strefy ochrony całorocznej ostoi zwierząt chronionych w tym ściśle strefy ochrony miejsc rozrodu ptaków oraz wyłączenie z użytkowania rębnych drzewostanów w okresowych strefach ochrony miejsc rozrodu ptaków,

- wyłączone drzewostany nasienne oraz drzewostany zachowawcze,
  - lasy na siedliskach: Bb, BMb, LMb, OI3, Lł
  - LMb - 2-g;
  - OL3 - 507-h, 642-j, 684-i, 685-b, 685-c, 685-d, 160-j, 211-i, 140-c, 166-o, 379-b, 418-b, 457-a, 457-c, 528-a, 541-m, 357-a, 662-f, 499-l, 542-c, 500-a;
  - OLJ3 – 272-b, 309-l;
  - Lł - 694-g, 695-f, 695-n, 248-h, 248-j, 249-c, 250-d, 251-b, 251-d, 251-g, 252-a, 253-a, 269-c, 271-c, 272-c, 273-a, 273-b, 290-g, 309-c, 309-f, 309-j;
- lasy na gruntach wpisanych do rejestru zabytków,
- ekosystemy referencyjne oraz lasy HCVF kategorii 3.1 – 653-g, 248-j, 102-i, 102-k, 50-j, 50-k, 347-g, 525-f, 531-c, 231-a, 231-d, 231-f, 334-f, 398-b, 400-a, 400-g, 429-a, 599-c, 693-h, 545-b, 677-a, 335-c, 335-g, 366-g, 401-b, 483-a, 483-b,
- lasy na siedliskach przyrodniczych priorytetowych i w stanie zachowania A – 507-h, 633-a, 642-j, 652-l, 684-i, 685-b, 685-d, 685-f, 688-i, 694-a, 694-g, 695-m, 695-n, 696-a, 248-h, 248-j, 251-b, 251-d, 253-a, 272-b, 272-c, 273-a, 273-b, 309-c, 309-f, 102-o, 135-d, 165-l, 13-d, 21-b, 22-a, 23-h, 30-f, 30-g, 30-i, 30-j, 32-a, 34-h, 38-f, 4-a, 59-c, 59-g, 59-j, 78-c, 231-b, 231-d, 231-h, 231-i, 334-g, 334-h, 334-i, 365-d, 365-g, 400-d, 400-g, 598-h, 598-l, 232-c, 335-a, 344-f, 344-i, 366-d, 366-m,
- lasy na obszarach o wyjątkowym znaczeniu ze względów kulturowych, religijnych lub ekologicznych (np. ze źródliskami), ekotony opisane osobno – 408-f, 499-i, 378-d, 271-d, 292-p, 500-t, 84-a, 84-d, 85-d, 86-g, 107-d, 108-d, 109-b, 109-c, 109-d, 109-g, 109-h,
- lasy o szczególnym znaczeniu dla obronności i bezpieczeństwa Państwa,
- drzewostany rosnące w strefie ochrony bezpośredniej ujęć wody w przypadku ich stwierdzenia,
- lasy z rodzajem powierzchni SZCZ CHR.

Gospodarstwo wielofunkcyjnych lasów ochronnych (O), obejmujące obszary uznanych lasów ochronnych z wiodącą funkcją ochronną (środowiskotwórczą), której realizacja nie wymaga ograniczenia lub zaniechania funkcji produkcyjnych.

Gospodarstwo wielofunkcyjnych lasów gospodarczych (G), obejmujące pozostałe obszary z wiodącą funkcją produkcyjną, której realizacja powinna uwzględnić wymogi ochrony przyrody. W gospodarstwie tym, dla potrzeb obliczenia etatów cząstkowych wyodrębnić należy obszary kwalifikujące się do jednolitych sposobów zagospodarowania. W warunkach Nadleśnictwa Jastrowie będą to:

- zrębowy sposób zagospodarowania (GZ) w pododdziałach z następującymi TSL i TD: Bśw, Bw, BMśw (z TD So), BMw (z TD So), OI,
- przerebowo-zrębowy sposób zagospodarowania (GPZ) w przypadku pozostałych siedlisk, wariantów uwilgotnienia i typów drzewostanu w obszarach z funkcją produkcyjną.

### **23. Wytyczne w sprawie cięć rębnych.**

Użytkowanie rębne będzie projektowane z uwzględnieniem kierunkowych wytycznych zawartych w „Zasadach hodowli lasu”, tabelach hodowlanych zamieszczonych w pkt. 20.1 i 20.2 oraz w innych dokumentach obowiązujących aktualnie w Lasach Państwowych. Projektując sposoby odnowienia, należy uwzględnić naturalne fazy rozwoju drzewostanu. W miarę możliwości zabiegi należy ukierunkować pod kątem potrzeb już istniejącego odnowienia oraz stworzenia warunków dla jego inicjowania.

Aby zrealizować powyższe cele należy przyjąć następujące zasady planowania:

- a) w lokalizacjach, w których zostaną ustanowione strefy ochrony włośchatki lub sóweczki, wg stanu na dzień 30 czerwca 2023 r., nie należy projektować użytkowania,
- b) w lokalizacjach z optymalnym siedliskiem do zasiedlenia przez włośchatkę lub sóweczkę użytkowanie należy projektować z zastrzeżeniem prowadzenia prac poza okresem lęgowym z respektowaniem nakazu pozostawiania drzew dziuplastych wraz z możliwością pozostawiania kęp starodrzewu o powierzchni większej niż 5% projektowanych powierzchni zrębów,
- c) w lokalizacjach, w których wykazano obecność dobrych warunków siedliskowych dla bytowania włośchatki lub sóweczki użytkowanie należy projektować z respektowaniem nakazu pozostawiania drzew dziuplastych wraz z możliwością pozostawiania kęp starodrzewu o powierzchni większej niż 5% projektowanych powierzchni zrębów,
- d) w istniejących, wg stanu na dzień 30 czerwca 2023 r., strefach całorocznych ochrony ptaków wymagających ochrony strefowej (w tym bociana czarnego, bielika, itd.) nie projektować użytkowania,
- e) podczas planowania procesów odnowieniowych, bez względu na przynależność drzewostanów do poszczególnych gospodarstw, należy uwzględnić:
  - przyjęty cel hodowlany (TD)
  - ograniczenia i nakazy prawne wynikające z funkcji pełnionych przez poszczególne drzewostany,
  - zasady i wytyczne zawarte w aktach normalizacji wewnętrznej w LP;
- f) w gospodarstwie specjalnym użytkowanie rębne zostanie zaprojektowane zgodnie z obowiązującymi planami, a w razie ich braku zostanie protokolarnie uzgodnione z odpowiednimi organami, jednostkami i służbami zgodnie z § 88 pkt.2 IUL; w pododdziałach niewymagających uzgodnień użytkowanie rębne będzie projektowane w zależności od stwierdzonych na gruncie potrzeb hodowlanych i ochronnych z zachowaniem ładu czasowego i przestrzennego;
- c) w gospodarstwie wielofunkcyjnych lasów ochronnych projektowane użytkowanie rębne będzie wynikało ze stwierdzonych na gruncie potrzeb hodowlanych i ochronnych; zostanie przyjęta przy tym zasada, iż użytkowanie nie może zakłócić pełnienia przez te drzewostany przypisanych i zatwierdzonych funkcji ochronnych;
- d) w gospodarstwie wielofunkcyjnych lasów gospodarczych projektowany rozmiar cięć rębnych będzie opierał się na wyliczeniach etatu optymalnego, który jest wypadkową etatów wg dojrzałości i zrównania średniego wieku;
- e) zachowując wymogi ładu przestrzenno-czasowego, cięcia rębne projektować w ramach ostępów stałych przyjętych w poprzednim pul z ewentualną optymalizacją ich zasięgów podyktowaną zmienioną sytuacją obecną (korekta ładu przestrzennego, grunty przyjęte, ograniczenia lub wyłączenia z użytkowania itp.);
- f) przy projektowaniu rębni Ib należy przyjmować 5 letni nawrót cięć;
- g) okresy odnowienia dla rębni złożonych należy planować następująco: rębnia IIa – do 20 lat, IIId – do 15 lat, IIIa – do 15 lat, IIIb – do 20 lat, rębnie IV – do 30 lat;
- h) w przypadku ustalenia konieczności przyspieszenia procesu odnowienia w ostępach, w których występuje koncentracja drzewostanów jednowiekowych i jednogatunkowych, należy planować wręby lub rozręby,
- i) w celu sprostania zarówno wymaganiom certyfikacyjnym jak i zapisom ZHL należy pozostawiać kępy ekologiczne starodrzewu na powierzchni 5% działki manipulacyjnej, przy minimalnej powierzchni kępy 0,06 ha w ramach stosowania wszystkich grup rębni (zupełnych oraz złożonych uprzążających), zasada ta dotyczy jedynie powierzchni pozbawionych sąsiedztwa obiektów, o których mowa w pkt. j);

- j) nie projektować pozostawiania fragmentów starodrzewu w przypadku, gdy tworzyć go będą gatunki, dla których utworzono blok upraw pochodnych;
- k) bezpośrednio przy źródłiskach, rzekach, jeziorach i obszarach bagiennych, a także w miejscach kultu religijnego i wokół drzew matecznych, należy zaplanować pozostawienie stref z istniejącego drzewostanu. W drzewostanach takich, na etapie planowania, należy wydzielić pas ochronny o szerokości zbliżonej do wysokości gatunku panującego w drzewostanie; zasadę tą można stosować na projektowanej powierzchni manipulacyjnej bezpośrednio przyległej do ww. obiektów planując zmniejszony pobór miąższości grubizny do pozyskania lub na etapie tworzenia pododdziałów w czasie taksacji – każdorazowo zastosowanie jednego z opisanych sposobów powinno podlegać uzgodnieniom z Nadleśnictwem;
- l) działki manipulacyjne (działki zrębowe, pasy, smugi itp.) należy schematycznie planować w postaci pasów o prostych liniach, wskazanie z § 31 ust.6 ZHL, że zalecany jest zatokowy lub schodkowy przebieg linii zrębowej, należy traktować jako wytyczne techniczne dla realizującego plan. W celu urozmaicenia przebiegu działek manipulacyjnych, należy na etapie planowania wykorzystać naturalne granice wydzieleni, drogi, rowy itp. szczegóły taksacyjne;
- m) w związku z powstałymi na przestrzeni ostatnich kilkudziesięciu lat zaległościami, należy dokonać przeglądu wszystkich pozostawionych drzewostanów „przdrożnych”, szczególnie na siedliskach borowych, w których nie ukształtowała się do tej pory stref przejściowa (§ 27 ZHL); po dokonaniu przeglądu (szczególnie drzewostanów przeszlorębnych, uszkodzonych, stanowiących niebezpieczeństwo dla ruchu pieszych i pojazdów), w porozumieniu z Nadleśnictwem, wykonawca ppul zaprojektuje wybrane pozycje do usunięcia, niezależnie od kolei cięć w poszczególnych ostępach.

Postanowiono, że w terminie do połowy kwietnia 2023 roku, wykonawca uzgodni z Nadleśnictwem wykaz lokalizacji rębni planowanych do wykonania w 2024 r. Uzgodnienie musi nastąpić w formie protokolarnej z załączeniem zestawień lokalizacji w poszczególnych leśnictwach, wydruków map oddziałów z granicami działek (pasów) zrębowych wraz z domiarami.

Podobnym uzgodnieniom podlegać będą pozycje cięć rębnych przewidywane do wykonania w ostatnim, tj. 2023, roku mijającego 10-lecia. Nadleśnictwo Jastrowie przekaze wykonawcy ppul wykaz rębni (a także innych zabiegów pozyskaniowych) zaplanowanych do wykonania w ostatnim roku okresu gospodarczego. Wykaz ten powinien podlegać bieżącym uzgodnieniom celem odpowiedniego uwzględnienia zmian powstałych w wyniku przeprowadzenia zabiegu w opisach taksacyjnych i wskazaniach gospodarczych.

Ustalono, że w celu prawidłowego i terminowego sporządzenia ppul, należy uzyskać całkowitą realizację planu rocznego pozycji rębnych do końca października 2023 r.

#### **24. Wytyczne w sprawie sporządzenia „Wykazu drzewostanów kwalifikujących się do przebudowy”.**

Kwalifikacja drzewostanów pod kątem potrzeby ich przebudowy zostanie wykonana w trakcie prac taksacyjnych. Wykonawca sporządzi wykaz drzewostanów kwalifikujących się do przebudowy z podziałem na grupy, zgodnie z § 40 pkt. 7 IUL. Wykaz ten będzie podlegał uzgodnieniu z Nadleśnictwem i RDLP w Pile.

Kwalifikowania drzewostanów do przebudowy należy dokonać według, podanej w pkt. 9. niniejszego protokołu, hierarchii potrzeb zaliczając drzewostany do:



- grupy przebudowy A – drzewostany przebudowywane i projektowane do przebudowy, w których w ppul zaprojektowano cięcia rębne,
- grupy przebudowy B – drzewostany, w których rozpoczynana lub kontynuowana przebudowa w planowanym 10-leciu będzie wykonywana bez zastosowania rębni (projektując zadania z zakresu hodowli lasu i pielęgnacji drzewostanów), a ze względu na stan istniejącego drzewostanu lub jego fazę rozwojową oraz żywotność podrostów, zakłada się, że cięcia rębne będą musiały być wykonane w następnym (kolejnym) 10-leciu,
- grupy przebudowy C – drzewostany zakwalifikowane do przebudowy, w których w okresie przynajmniej dwóch kolejnych 10-leci zakłada się przebudowę (lub dalszą przebudowę) przy zastosowaniu działań jedynie z zakresu hodowli lasu i pielęgnacji drzewostanów.

Stosowny wykaz drzewostanów, w których powinna być kontynuowana przebudowa zostanie przekazany przez Nadleśnictwo Jastrowie wykonawcy.

## **25. Zalecenia dotyczące projektowania cięć pielęgnacyjnych.**

Etat użytkowania przedrębnego w wymiarze powierzchniowym zostanie ustalony sumarycznie dla całego Nadleśnictwa wg rodzajów cięć, gatunków panujących oraz klas i podklas wieku, bez uwzględniania gospodarstw. Do użytkowania przedrębnego należy zaliczyć wielkość grubizny przewidzianej do pozyskania w ramach wykonywania trzebieży. Maksymalna miąższość do pozyskania dla Nadleśnictwa zostanie zaproponowana na Naradzie Techniczno – Gospodarczej (NTG). Ustalono, że nie zachodzi potrzeba planowania wskazówki CP-P.

Kwalifikowania drzewostanów do trzebieży późnych należy dokonać zgodnie z wytycznymi § 52 ZHL. W przypadku drzewostanów sosnowych V i starszych klas wieku trzebieże późne mogą być projektowane jedynie w sporadycznych i uzasadnionych przypadkach.

W wyłączonych drzewostanach nasiennych należy projektować wskazówkę TP wykonywaną, jako cięcia sanitarno-selekcyjne. Dotyczy to również gospodarczych drzewostanów nasiennych nie przewidzianych do użytkowania rębego.

## **26. Wytyczne w sprawie hodowli lasu, w tym orientacyjne składy gatunkowe upraw.**

W toku prac nad sporządzaniem ppul należy przyjmować typy drzewostanów i odpowiadające im orientacyjne składy odnowień zgodnie z tabelami hodowlanymi zamieszczonymi w pkt. 20 niniejszego protokołu.

Planowanie zadań z zakresu hodowli lasu musi być oparte na następujących założeniach:

- końcowy rozmiar odnowień zostanie przyjęty na podstawie sumy powierzchni zaplanowanej do odnowień we wskazaniach gospodarczych z zastosowaniem redukcji wynikającej z konieczności przelegiwania zrębów wykonywanych w ostatnich latach okresu gospodarczego, procentowy wskaźnik redukcji ustalony zostanie w czasie obrad NTG;
- do zalesienia projektować grunty nieleśne przeznaczone do zalesienia w miejscowych planach zagospodarowania przestrzennego lub posiadających stosowną decyzję administracyjną o warunkach zabudowy i zagospodarowania terenu;
- wielkość odnowień przy cięciach uprzętających w rębniach złożonych projektować zgodnie z postanowieniami pkt. 10 niniejszego protokołu, tj. bez powiększania koniecznej do odnowienia powierzchni o straty wynikające z uszkodzeń powstających w wyniku obalania drzew; konieczną do odnowienia powierzchnię

w cięciach uprzętających w klasach odnowienia ustalać według rzeczywistych potrzeb, a nie według wskaźnika zadrzewienia warstw młodego pokolenia;

- do odnowienia przeznaczać luki (zinwentaryzowane o powierzchni od 0,05 ha wzwyż), w których odnowienie będzie gospodarczo uzasadnione;
- poprawki i uzupełnienia w istniejących uprawach i młodnikach należy projektować zgodnie z racjonalnymi potrzebami stwierdzonymi na gruncie, natomiast poprawki i uzupełnienia dotyczące projektowanych upraw wstępnie przyjąć w rozmiarze 10% powierzchni planowanych odnowień otwartych i odnowień przy rębniach złożonych; ostateczny rozmiar tego wskazania zostanie ustalony w czasie obrad NTG;
- projektowanie wprowadzania podszytów oraz podsadzeń (ODN-IIP) projektować w uzgodnieniu z Nadleśnictwem;
- rozmiar zadań z zakresu pielęgnowania upraw (PU) obejmujący pielęgnowanie gleby i czyszczenia wczesne, który określony zostanie w decyzji Ministra Środowiska, należy ograniczyć do istniejących upraw otwartych i podokapowych oraz do zrębów, halizn i płazowin istniejących wg stanu na dzień 01.01.2024 r.;
- rozmiar zadań z zakresu pielęgnowania upraw (PU) dotyczący powierzchni dopiero projektowanych do odnowienia zostanie ustalony orientacyjnie w czasie obrad Narady Techniczno-Gospodarczej (NTG);
- pielęgnowanie młodników (PM) obejmujące zabieg czyszczeń późnych (CP) należy, w czasie prac terenowych, ograniczyć jedynie do istniejących młodników oraz podrostów wymagających tego zabiegu;
- w przypadku projektowania CP w podrostach, w sytuacjach gdy dolną warstwę drzewostanu wypełnia w pozostałej części podszyt, zabieg taki należy zaplanować na całej powierzchni pododdziału;
- melioracje agrotechniczne planować przy wszystkich cięciach odnowieniowych oraz podsadzeniach produkcyjnych tego wymagających;
- określając wskazania gospodarcze nie należy projektować nawrotów cięć oraz podwójnych wskazań gospodarczych typu PIEL/CW;
- przy projektowaniu wskazań gospodarczych nie zamieszczać informacji o pilności zabiegu.

## **27. Wytyczne w sprawie ogólnej ochrony lasu oraz ochrony przeciwpożarowej.**

### Ochrona lasu

W trakcie terenowych prac urządzeniowych wykonawca przeprowadzi rozpoznanie, zinwentaryzuje i określi stopień nasilenia uszkodzeń zgodnie z wytycznymi § 39 IUL, z tym, że agregowania danych końcowych należy dokonać w przedziałach 21-40% i powyżej 40%.

Zgodnie z § 39 ust. 7. IUL, ustalono, że w przypadku występowania korzeniowca sosnowego wykonawca, w oparciu o dane dostarczone przez Nadleśnictwo Jastrowie, w grupie uszkodzeń powodowanych przez grzyby określi czynnik sprawczy jako „szkodniki korzeni” z kodem SZK-KOR. Działanie takie będzie miało na celu wyodrębnienie drzewostanów uszkodzanych przez patogeny systemów korzeniowych, których hodowla jest istotnym gospodarczo problemem Nadleśnictwa.

Wykonawca przy realizacji prac uwzględni także inne materiały dotyczące występowania i zwalczania chorób drzew oraz występowania szkodników drzew leśnych dostarczone przez ZOL w Szczecinku i Nadleśnictwo.

### Ochrona przeciwpożarowa

Dla Nadleśnictwa zostanie wyliczona kategoria zagrożenia pożarowego zgodnie z obowiązującymi przepisami. Wszystkie elementy infrastruktury zabezpieczenia przeciwpożarowego zostaną naniesione na mapy tematyczne i uzgodnione

z Komendantem Wojewódzkim PSP. Od wykonawcy oczekuje się analizy i oceny elementów ochrony przeciwpożarowej takich jak: sieci punktów systemu obserwacyjno-alarmowego, sieci punktów czerpania wody i dojazdów do nich, rozmieszczenia i wyposażenia baz sprzętu, sieci dojazdów pożarowych i innych wymienionych w § 103 IUL. Efektem analizy i oceny powinny być konkretne zalecenia działań uzupełniających lub korekcyjnych. Zadaniem wykonawcy będzie także analiza połączeń dojazdów pożarowych pomiędzy Nadleśnictwem Jastrowie i nadleśnictwami ościennymi.

Wykonawca zamieści na odpowiedniej warstwie leśnej mapy numerycznej (LMN) obiekty, uznane w myśl Porozumienia Komendanta Głównego PSP i Dyrektora Generalnego LP z 13 czerwca 2007 r. w sprawie współpracy w zakresie wdrażania map numerycznych nadleśnictw do stosowania w jednostkach organizacyjnych PSP za przydatne dla PSP (zał. nr 1 do porozumienia).

Wykonawca uzgodni projekt ochrony przeciwpożarowej z Wydziałem Ochrony Lasu RDLP w Pile i z Komendantami Powiatowymi PSP. Nadleśniczy upoważni wykonawcę do uzgodnień Planu ochrony przeciwpożarowej z Wojewódzkimi Komendantami PSP. Nadleśniczy upoważni wykonawcę do uzgodnień Planu ochrony przeciwpożarowej z Wojewódzkimi Komendantami PSP. Uzgodnienia powyższe muszą zostać przeprowadzone pisemnie przed posiedzeniem NTG.

#### **28. Wytyczne w sprawie zagospodarowania rekreacyjnego.**

W ramach prac terenowych zinventaryzowane zostaną wszystkie urządzenia oraz obiekty turystyczne znajdujące się na gruntach zarządzanych przez Nadleśnictwo Jastrowie. Informacja o obiektach turystycznych poza gruntami zarządzanymi przez nadleśnictwo oraz o obiektach planowanych do realizacji zostanie zamieszczona w projekcie wg danych przekazanych wykonawcy przez Nadleśnictwo. Kierunkowe wytyczne w zakresie zagospodarowania rekreacyjnego lasów nadleśnictwa zostaną omówione w części ogólnej planu urządzenia lasu i przedstawione na mapie przeglądowej zagospodarowania rekreacyjnego zgodnie z wytycznymi IUL i ZHL.

W ramach omówienia zagadnień zagospodarowania rekreacyjnego uwzględnić należy również zapisy aktualizacji „Programu edukacji leśnej”, która zostanie sporządzona przez Nadleśnictwo Jastrowie w terminie do 31 maja 2023 r.

#### **29. Wytyczne w sprawie użytkowania ubocznego oraz zagospodarowania łowieckiego.**

W ppul należy określić kierunkowe zadania związane z użytkowaniem ubocznym i zagospodarowaniem łowieckim. Zadania te powinny uwzględniać występowanie szkód i sposoby ich ograniczania. Zgodnie z zapisami § 106 IUL wykonawca poda właściwą charakterystykę przyrodniczą poszczególnych obwodów łowieckich wraz z optymalizacją lokalizacji różnych rodzajów poletek łowieckich w każdym z nich. Na mapę przeglądową gospodarki łowieckiej oraz warstwę LMN należy nanieść elementy opisane w § 107 IUL, bez lizawek.

#### **30. Wytyczne dotyczące zagadnień związanych z infrastrukturą nadleśnictwa.**

Zamierzenia inwestycyjne należy ująć w części planistycznej opisu ogólnego w rozdziale „Określenie potrzeb w zakresie infrastruktury technicznej, w tym turystyki i rekreacji”, w którym kierunkowo opisuje się zamierzenia w zakresie:

- budowy i remontów dróg, mostów, przepustów, urządzeń melioracyjnych,
- wykonania i utrzymania szlaków technologicznych,
- budowy i remontów siedzib jednostek Lasów Państwowych i budynków gospodarczych,
- budowy i konserwacji zbiorników małej retencji,

- budowy i konserwacji urządzeń dla potrzeb turystyki i rekreacji, ośrodków i izb edukacji leśnej, urządzeń służących ochronie ppoż. itp.

W przypadku inwestycji rozpoczętych, które będą realizowane do końca 2023 r., Nadleśnictwo prześle wykonawcy z odpowiednim wyprzedzeniem stosowne informacje. Dotyczy to w szczególności budowy i przebudowy dróg oraz związanych z tym ewentualnych zmian powierzchniowych w kategorii użytkowania gruntów.

### **31. Wytyczne dotyczące charakterystyki ekonomicznej nadleśnictwa.**

Rozdział elaboratu - „Charakterystyka warunków ekonomicznych gospodarki leśnej oraz prognoza spodziewanego wyniku ekonomicznego” – wykonawca sporządzi w oparciu o dane uzyskane z Nadleśnictwa, które jako orientacyjne należy przyjąć do obliczeń w tabelach XIX i XX (wzory wg IUL).

### **32. Prognoza stanu zasobów drzewnych na koniec okresu gospodarczego 2024-2033.**

Wykonawca opracuje w opisanym ogólnym rozdziale „Prognoza stanu zasobów drzewnych na koniec okresu gospodarczego”, w którym przedstawi spodziewaną na koniec okresu gospodarczego wielkość zasobów miąższości grubizny drzewostanów Nadleśnictwa analizując dane historyczne odnoszące się do przyrostów uzyskanych w poprzednich okresach gospodarczych (tabela nr XIII), wyniki analizy przyrostu użytecznego po sporządzeniu tabel VIIIa i VIIIc, danych wielkoobszarowej inwentaryzacji stanu lasu oraz, w przypadku możliwości udostępnienia przez RDLP w Pile, w oparciu o obliczenia spodziewanego przyrostu dokonane na podstawie tzw. krzywych produktywności.

### **33. Weryfikacja i aktualizacja Programu Ochrony Przyrody, sporządzenie tabel dotyczących przedmiotów ochrony oraz zadań ochronnych.**

Aktualizacji Programu Ochrony Przyrody Nadleśnictwa Jastrowie (POP) wykonawca dokona na podstawie zebranych materiałów i ich weryfikacji terenowej dotyczącej gruntów zarządzanych. Natomiast na pozostałych gruntach będących w zasięgu terytorialnym działania Nadleśnictwa, aktualizacja zostanie wykonana w oparciu o zebrane materiały RDOŚ i inne dostępne źródła.

Aktualizację POP należy wykonać poprzez:

- zmianę adresów leśnych wszystkich form ochrony przyrody w Nadleśnictwie w oparciu o nową literację pododdziałów,
- wniesienie ważniejszych obiektów zabytkowych, wg informacji Nadleśnictwa i Wojewódzkiego Konserwatora Zabytków,
- weryfikację wykazu istniejących form ochrony przyrody,
- weryfikację wykazu drzew zasługujących na ochronę,
- weryfikację wykazu drzewostanów szczególnie cennych pod względem przyrodniczym,
- weryfikację wykazu drzewostanów wg kategoryzacji HCWF - zestawienie wg adresów leśnych, powierzchni i TSL,
- uzupełnienie listy gatunków flory i fauny oraz grzybów podlegających ochronie ścisłej i częściowej, z uwzględnieniem gatunków, dla których derogacja nie obowiązuje na terenie Nadleśnictwa Jastrowie,
- opisanie aktualnych form ochrony przyrody związanych z obszarami Natura 2000 i związane z tym kierunkowe zmiany w zaleceniach gospodarczo-ochronnych,
- szczegółowe omówienie sposobów realizacji zabiegów ochronnych i gospodarczych w odniesieniu do: form ochrony przyrody, miejsc występowania gatunków chronionych, lasów ochronnych, siedlisk przyrodniczych, możliwości i potrzeb pozostawiania drewna martwego w lesie, obiektów archeologicznych.

Źródłem danych do aktualizacji powinny być:

- dane wykonawcy z prac inwentaryzacyjnych,
- dane Nadleśnictwa,
- dane służb RDOŚ – Regionalnego Konserwatora Przyrody w Poznaniu,
- dane służb Wojewódzkiego Konserwatora Zabytków w Poznaniu,
- dane Ministerstwa Środowiska i GDOŚ dotyczące inwentaryzacji przyrodniczej obszarów znajdujących się w Sieci Natura 2000,
- wyniki prowadzonych monitoringów.

Przy aktualizacji POP należy zwrócić szczególną uwagę na:

- a) nowo powołane oraz planowane i projektowane formy ochrony przyrody w okresie po 21 kwietnia 2021 r.,
- b) aktualny wykaz siedlisk przyrodniczych, gatunków roślin, grzybów i zwierząt z podziałem na gatunki chronione, rzadkie, naturowe i umieszczone w Czerwonej Księdze, przy uwzględnieniu:
  - zweryfikowanych wyników powszechnej inwentaryzacji przyrodniczej dotyczącej siedlisk przyrodniczych leśnych i nieleśnych,
  - wyników prowadzonego na bieżąco monitoringu w zakresie ochrony przyrody,
  - aktualnych informacji o środowisku dostępnych w publikacjach naukowych,
  - aktualnego wykazu i lokalizacji obszarów HCVF oraz lasów referencyjnych wyznaczonych przez Nadleśnictwo.

W odniesieniu do siedlisk przyrodniczych oraz rzadkich i chronionych, w tym naturowych, gatunków flory i fauny, należy opisać sposoby wykonywania zabiegów gospodarczych i ochronnych w celu utrzymania właściwego stanu ich zachowania.

Dodatkowo, poza określonymi w pkt. 2.1.1., należy sporządzić tabelę drzewostanów ponad 100-letnich, wg gatunku panującego i gospodarstw łącznie dla Nadleśnictwa oraz oddzielnie dla każdego obszaru Natura 2000.

POP wraz z mapą walorów przyrodniczo-kulturowych należy sporządzić, jako oddzielne opracowanie.

#### **34. Wydruk map tematycznych.**

Mapy tematyczne zostaną sporządzone i wydrukowane zgodnie ze specyfikacją zamieszczoną w rozdziale 12.

#### **35. Projekt wystąpienia do regionalnego dyrektora ochrony środowiska w sprawie zakresu szczegółowości prognozy oddziaływania planu urządzenia lasu na środowisko i obszary Natura 2000.**

Dyrektor RDLP w Pile wystąpi o uzgodnienie zakresu i stopnia szczegółowości informacji wymaganych w prognozie oddziaływania na środowisko Planu Urządzenia Lasu dla Nadleśnictwa Jastrowie na lata 2024-2033 do Regionalnego Dyrektora Ochrony Środowiska w Poznaniu oraz do Państwowego Wojewódzkiego Inspektora Sanitarnego w Poznaniu z wnioskiem o następującej treści:

*W oparciu o przepisy ustawy z dnia 3 października 2008 r. o udostępnianiu informacji o środowisku i jego ochronie, udziale społeczeństwa w ochronie środowiska oraz o ocenach oddziaływania na środowisko (tekst jedn.: Dz.U. 2021 poz. 247), nakładającej obowiązek wykonania strategicznej oceny oddziaływania planu urządzenia lasu na środowisko*

wnoszę

o uzgodnienie zakresu i stopnia szczegółowości informacji wymaganych w prognozie oddziaływania na środowisko Planu Urządzenia Lasu dla Nadleśnictwa Jastrowie na lata 2024-2033.

Plan urządzenia lasu, przyjmujący jako nadrzędny cel planowanie uwzględniające różnorodność funkcji lasu, stanowi podstawę prowadzenia racjonalnej i zrównoważonej gospodarki leśnej w nadleśnictwie. Nowa dokumentacja urządzeniowa, która sformułuje cele gospodarowania i ochrony oraz zadania z nimi związane na nowy okres gospodarczy 2024-2033, będzie bezpośrednim „przekaznikiem” idei leśnictwa polskiego wyrażanej w „Polityce Leśnej Państwa”, na grunt każdego zinwentaryzowanego drzewostanu pozostającego w zarządzie Nadleśnictwa Jastrowie. Tak istotne znaczenie planu urządzenia lasu niesie ze sobą wiele wymagań, w tym konieczność uspołeczniania procesu zarządzania lasami, również na etapie strategicznego projektowania urządzeniowego.

Prognoza oddziaływania na środowisko przyszłego planu urządzenia lasu dla Nadleśnictwa Jastrowie będzie zawierała:

- a) Informacje o zawartości, głównych celach projektu planu oraz jego powiązaniach z innymi dokumentami,
- b) Informacje na temat zastosowanych przy sporządzaniu prognozy metod,
- c) Określenie metod analizy skutków realizacji postanowień planu oraz częstotliwość jej przeprowadzania,
- d) Streszczenie w języku niespecjalistycznym.

W swojej treści określi i oceni ponadto:

- a) Istniejący stan środowiska na obszarach objętych planem oraz potencjalne zmiany tego stanu w przypadku braku realizacji zamierzeń projektowych planu,
- b) Istniejące zagrożenia dla ochrony środowiska istotne dla realizacji zamierzeń projektowych planu, w szczególności dotyczących form ochrony przyrody i innych obszarów chronionych,
- c) Cele ochrony środowiska ustanowione na szczeblu międzynarodowym, wspólnotowym i krajowym istotne z punktu widzenia przedmiotu planowania urządzeniowego oraz sposoby i zakres ich uwzględnienia we wskazaniach projektowych planu,
- d) Przewidywane znaczące oddziaływania postanowień planu na składniki środowiska, w tym na cele i przedmioty ochrony obszarów Natura 2000 i ich integralność, a także na różnorodność biologiczną, abiotyczne i biotyczne elementy środowiska przyrodniczego oraz zabytki.

Prognoza oddziaływania na środowisko planu urządzenia lasu dla Nadleśnictwa Jastrowie określi rozwiązania mające na celu ograniczenie negatywnych oddziaływań na środowisko, które mogą być rezultatem założeń planu, w szczególności na cele i przedmioty ochrony obszarów Natura 2000 i ich integralność. Konfrontując zasięg geograficzny i cele planu urządzenia lasu z określonymi celami i przedmiotami ochrony przyrody na obszarze oddziaływania planu, prognoza przedstawi alternatywne, w stosunku do zaprojektowanych wskazań, rozwiązania zmierzające do osiągnięcia celu ochrony wraz z uzasadnieniem ich wyboru i opisem metod dokonania oceny prowadzącej do takiego wyboru. W przypadku braku rozwiązań alternatywnych zostanie wyjaśniony taki stan rzeczy i opisane zostaną ewentualne trudności wynikające z niedostatków techniki i luk we współczesnej wiedzy.

Wykonawca Prognozy określi metody monitorowania, zatwierdzonych przez Ministra Środowiska, zadań określonych w Planie urządzenia lasu, które oparte będą o system kontroli Lasów Państwowych oraz analizę gospodarki leśnej okresu gospodarczego przeprowadzaną przez Nadleśniczego i ocenianą przez Dyrektora Regionalnej Dyrekcji Lasów Państwowych w Pile.

Prognoza oddziaływania na środowisko planu urządzenia lasu dla Nadleśnictwa Jastrowie na lata 2024-2033 będzie narzędziem wspomagającym ukierunkowanie urzędziennych założeń projektowych na zmniejszenie ryzyka powstawania konfliktów pomiędzy zasadami zrównoważonej gospodarki leśnej a wymogami ochrony środowiska i potrzebami społeczności lokalnych w zakresie dostępu do lasu.

### 36. Sprawy organizacyjne i inne specyficzne zagadnienia projektowe.

W trakcie prac taksacyjnych należy zwrócić szczególną uwagę na:

- zinwentaryzowanie lokalizacji źródeł, śródleśnych bagien, mszarów, oczek wodnych, obszarów bagiennych oraz innych miejsc podsiąku wody celem właściwego zaprojektowania wskazań, szczególnie z zakresu użytkowania rębego,
- właściwy, zgodny z wytycznymi IUL, pomiar na próbnym powierzchniach kołowych prowadzony w ramach inwentaryzacji zasobów drzewnych, opierający się na pomiarze wszystkich drzew z pierśnicą powyżej 7 cm; ewentualną listę gatunków krzewiastych, które można pominąć w pomiarze należy wypracować w konsultacji z zamawiającym,
- właściwe wniesienie na mapy obiektów retencji wodnej,
- zamieszczenie w polu informacji różne opisu taksacyjnego informacji na temat obiektów archeologicznych,
- prowadzenie wraz z pracami taksacyjnymi i inwentaryzacyjnymi bieżących konsultacji w zakresie tematyki ujmowanej w POP,
- uwzględnienie w planowaniu użytkowania głównego „Wytycznych w sprawie ekotonów na granicy lasów z terenami otwartymi oraz kęp starodrzewu pozostawianych na powierzchniach manipulacyjnych użytkowania rębego” opracowanych przez RDLP w Pile.

Wykonawca zobligowany zostanie do wcześniejszego zgłoszenia Nadleśnictwu Jastrowie rozpoczęcia prac w każdym z leśnictw, które powinno być dokonane na podstawie uzgodnionego harmonogramu prac taksacyjnych.


Analizę gospodarki leśnej za okres obowiązywania dotychczasowego planu urządzenia lasu wraz z wnioskami na okres przyszły sporządzi Nadleśniczy, zgodnie z § 76 IUL, w terminie do dnia 31.08.2023 r. przy założeniu kompletnego wykonania projektowanych zadań w ostatnim roku okresu gospodarczego.

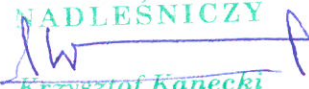
Nadleśnictwo zapewni bieżącą merytoryczną współpracę z wykonawcą ppul. Pracami wyznaczonego zespołu do współpracy z wykonawcą kierować będzie Zastępca Nadleśniczego.

Protokół sporządził:

Rafał Deus


Z-CA DYREKTORA  
ds. Gospodarki Leśnej  
  
dr inż. Marcin Chirrek  
Marcin Chirrek

Regionalny Dyrektor  
Ochrony Środowiska w Poznaniu  
  
Miłostawa Olejnik  
Miłostawa Olejnik

NADLEŚNICZY  
  
Krzysztof Kanecki  
Krzysztof Kanecki

Dyrektor RDLP w Pile

Zatwierdzam:

DYREKTOR  
Regionalnej Dyrekcji Lasów Państwowych  
w Pile  
  
dr inż. Andrzej Brusiło

