



Bieszczadzki
Park Narodowy



Polskie
Parki
Narodowe

Bieszczadzki Park Narodowy

W trosce o dzikie królestwo rysia



bieszczadzki.ppn.gov.pl

Widok z Bukowego Berda na Poloninę Caryńska.
fot. Barbara Cwikowska



Widok z Rozsypańca na gniazdo Tarnicy
fot. Barbara Ćwikowska

Bieszczadzki Park Narodowy

Najbardziej na południe wysunięty chroniony skrawek Polski to Bieszczadzki Park Narodowy. Obejmuje on najwyższą część Bieszczadów, z urokliwymi połoninami. Występująca tu roślinność wysokogórska, charakterystyczna dla Karpat Wschodnich, nie ma odpowiednika w żadnych innych polskich górach. Tak samo jak nie ma swego odpowiednika górna granica lasu ukształtowana przez krzywulcowe buki. Na połoninach spotykamy zarośla jarzębiny i olchy zielonej, zwanej kosą, natomiast nie rośnie tu kosodrzewina. Bieszczadzkie lasy, zdominowane przez rudziejące jesienią buczyny, wydają się być dzikie, ale tak naprawdę Bieszczady obfitują w ślady minionej obecności ludzkiej. Tereny te były dawniej gęsto zaludnione. Dziś relikty opuszczonych wsi wykorzystują dzikie zwierzęta, np. niedźwiedzie, które chętnie korzystają z owoców zdziczałych jabłoni, a

ich bieszczadzka populacja jest najliczniejszą w kraju. Największe ssaki Europy, żubry zostały tu ponownie wprowadzone w latach 60. XX wieku. Obecnie, jest to jedyne miejsce w Polsce, gdzie niedźwiedzie i żubry mają szansę się spotkać, choć rzadko „wchodzą sobie w drogę”.





Ryś - herbowy gatunek Parku
fot. Cezary Ćwikowski

Nasze logo

Karpacka populacja rysia jest najliczniejszą w Polsce (około 90 - 100 osobników), dlatego właśnie ten drapieżnik stał się symbolem Bieszczadzkiego Parku Narodowego.

Ryś znajduje tutaj idealne warunki do życia: lasy i doliny rzeczne zapewniają mu schronienie i bazę pokarmową. Podstawą diety rysia są sarny i cielęta jeleni, polują też na mniejsze zwierzęta, takie jak ptaki czy zające.

Zagrożenie dla tych zwierząt z rodziny kotowatych stanowi rozwój infrastruktury komunikacyjnej i turystycznej, a także odstrzał głównego źródła diety, czyli sarny. Gatunek został umieszczony na Czerwonej liście gatunków zagrożonych dla Karpat. Objęto go ścisłą ochroną gatunkową oraz monitoringiem Instytutu Biologii Ssaków PAN w Białowieży.




























Bieszczadzki
Park Narodowy



SŁOWACJA

UKRAINA

- | | | |
|--|--|---|
|  Dyrekcja parku |  Parking rowerowy |  Szlaki spacerowe |
|  Punkt informacyjno - kasowy |  Parking |  Szlaki konne |
|  Terenowa Stacja Edukacji Ekologicznej |  Wiata ogniskowa |  Trasy bryczek |
|  Muzeum Turystyki Górskiej |  Wiata |  Szlaki piesze |
|  Kościół |  Deszczochron |  Szlaki rowerowe |
|  Dawny cmentarz |  Stanica turystyki konnej |  Ścieżki przyrodnicze |
|  Ruiny dworu |  Punkt widokowy |  Trasy wędrowek na nartach |
|  Pole namiotowe |  Hotel, schronisko | |
|  Stacja GOPR |  Zakaz ruchu | |

Bieszczadzki Park Narodowy





Konie huculskie
fot. Barbara Cwikowska

Co warto odwiedzić?



Ośrodek Edukacji Ekologicznej i Muzeum Przyrodnicze BdPN

📍 ul. Bełska 7, 38-700 Ustrzyki Dolne

📞 +48 13 461 10 91

🕒 W okresie 15.11 – 15.04:

🏠 8 zł / 5 zł

wtorek-sobota: 8.00 – 16.00

W okresie 16.04 – 14.11:

wtorek-sobota: 9.00 – 17.00

W okresie od lipca do sierpnia:

niedziela: 9.00 – 14.00

Usługa przewodnicka obowiązkowa dla grup zorganizowanych do 25 osób – 35,00 zł

Z wyjątkiem 1 i 6 stycznia, Świąt Wielkanocnych, Bożego Ciała, 15 sierpnia, 1 i 11 listopada oraz 25 i 26 grudnia.



Terenowa Stacja Edukacji Ekologicznej w Wołosatem i ogród edukacyjny

📍 Wołosate 7, 38-713 Lutowiska

📞 +48 13 461 10 91

🕒 Tematykę i termin zajęć należy uzgadniać z Działem Edukacji Ekologicznej

📧 edukacja@bdpn.pl



Terenowa Stacja Edukacji Ekologicznej w Suchych Rzekach

📍 Suche Rzeki k. Zatwarnicy, 38-713 Lutowiska

📞 +48 13 461 10 91

🕒 Tematykę i termin zajęć należy uzgadniać z Działem Edukacji Ekologicznej

📧 edukacja@bdpn.pl



Ośrodek Informacji i Edukacji Turystycznej BdPN w Lutowiskach

📍 Lutowiska 2, 38-713 Lutowiska

📞 +48 13 461 03 50

🕒 poniedziałek – piątek: 7.30 – 15.30



Punkt Informacji Turystycznej oraz Salka Edukacyjna przy parkingu w Wołosatem

📍 Wołosate (parking BdPN)

📞 +48 13 461 03 50

🕒 W sezonie turystycznym:

wtorek – sobota: 14.00 – 17.00



Zachowawcza Hodowla Konia Huculskiego w Wołosatem

📞 +48 72 475 00 31

📧 zhkh@bdpn.pl

Stanica Konia Huculskiego w Tarnawie Niższej

📞 +48 12 312 05 78

Rezerwacje należy uzgadniać osobiście lub telefonicznie.

Ceny, telefony i godziny otwarcia poszczególnych placówek mogą ulec zmianie. Przed odwiedzeniem serdecznie zapraszamy do sprawdzenia ich aktualności na stronie internetowej Parku.

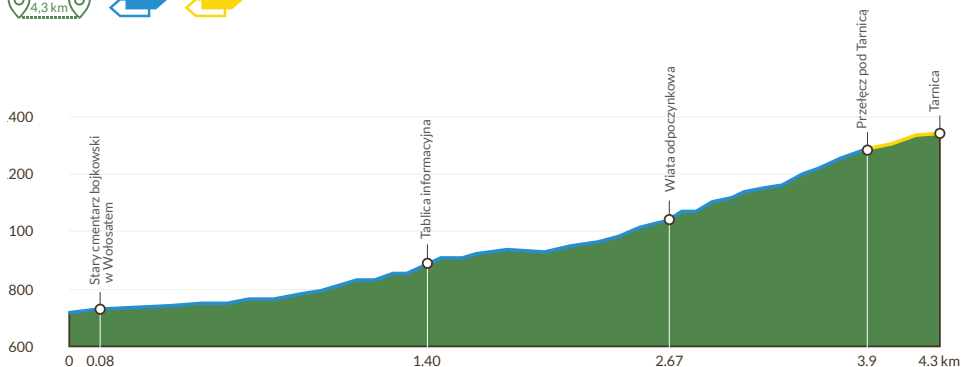


Strona WWW



Widok z Tarnicy na Szeroki Wierch
Fot. Cezary Cwikowski

Szlak turystyczny Wołosate – Tarnica



Chcąc lepiej poznać bogactwo Bieszczadów i ich historię, warto wybrać się na spacer ścieżką Wołosate–Tarnica. Ścieżka prowadzi szlakiem niebieskim na Przełęcz pod Tarnicą i dalej szlakiem żółtym na najwyższy szczyt polskich Bieszczadów – Tarnicę, liczącą 1346 m n.p.m.

Na początku trasy na turystów czekają ślady historii: stare nagrobki, odrestaurowana studnia oraz resztki ziemnej piwniczki, będące pozostałością i pamiątką po dawnych mieszkańcach wsi. Na terenie dawnych pól i pastwisk rozpościerają się koszone lub wypasane wielogatunkowe łąki oraz las, który wyrósł w wyniku sukcesji wtórnej.

Dalej, aż do górnej granicy lasu dominuje las bukowy. Śródleśna polana (carynka) z wiatą zapewnia wędrowcom warunki do odpoczynku. Połonina to przede wszystkim traworośla i borówczyska oraz rzadkie rośliny wysokogórskie i wschodniokarpackie. W drodze z przełęczy na szczyt można podziwiać murawy alpejskie i wysokogórskie bażyniska, a sama Tarnica zapewnia niezapomniane widoki, w tym na najwyższy szczyt całych Bieszczadów – Pikuj (1406 m n.p.m.), położony po stronie ukraińskiej.

Przejście zajmuje około 2,5 godziny w jedną stronę, powrót – ok. 1,5 godz.

Szlaki turystyczne:

- Piesze – 24 trasy – 147 km (w tym 4 ścieżki spacerowe): zimą udostępnione do wędrowek na nartach
- Rowerowe – 9 tras – 60 km
- Konne – 13 tras – 97 km (w tym 6 tras do jazdy bryczkami)
- Narciarskie (biegowe) – 3 trasy (czynne po uruchomieniu) – 20 km

Ścieżki edukacyjne:

13 tras – 132 km oraz 2 kładki dla poruszających się na wózkach inwalidzkich (Ogród edukacyjny w Wołosatem i Torfowisko „Tarnawa“)



Rojnik górski na potoninie
fot. Ewa Bujalska



Bieszczadzki Park Narodowy

Bieszczadzki Park Narodowy
Ustrzyki Górne 19
38-713 Lutowiska
tel./fax: +48 13 461 06 50, +48 13 461 06 10
e-mai: dyrekcja@bdpn.pl
bieszczadzki.ppn.gov.pl

**Ośrodek Edukacji Ekologicznej
i Muzeum Przyrodnicze BdPN**
ul. Betska 7
38-700 Ustrzyki Dolne
tel. +48 13 461 10 91
tel./fax: +48 13 461 30 62
e-mail: edukacja@bdpn.pl

Ośrodek Informacji i Edukacji Turystycznej BdPN
38-713 Lutowiska
tel. +48 13 461 03 50
tel./fax: +48 13 461 03 51
e-mail: oiie@bdpn.pl

Wydanie: kwiecień 2020

