
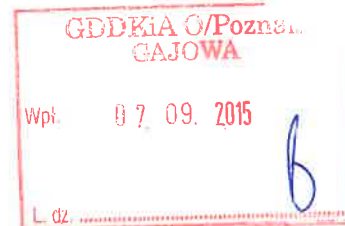


Starosta Złotowski
77-400 Złotów, Al. Piasta 32

OS.6341.2.70.2015



Złotów 24.08.2015r.



Z: 1 x 3-2
[Signature]

DECYZJA

Na podstawie art. 104 ustawy z dnia 14 czerwca 1960r.- Kpa (Dz. U. z 2013r poz. 267 ze zm.) oraz art. 37 pkt 2, art.122 ust.1 pkt 1, art. 123 ust. 2, art.127 ust.1, ust. 3, i ust.6, art.128 ust. 1, art. 132 ust. 9, art.140 ust.1 ustawy z dnia 18 lipca 2001r. Prawo wodne (Dz. U. z 2015r poz 469.) oraz § 19 ust. 1 pkt 1 rozporządzenia Ministra Środowiska z dnia 24.07.2006r. w sprawie warunków, jakie należy spełnić przy wprowadzaniu ścieków do wód lub do ziemi, oraz w sprawie substancji szczególnie szkodliwych dla środowiska wodnego (Dz. U. Nr 137, poz. 984 z 2006r ze zm.) na wniosek Generalna Dyrekcja Dróg Krajowych i Autostrad Oddział w Poznaniu ul. Siemieradzkiego 5a z dnia 06.08.2015r.

o r z e k a m

I. Udzielić dla Generalna Dyrekcja Dróg Krajowych i Autostrad Oddział w Poznaniu ul. Siemieradzkiego 5a, **pozwolenia wodnoprawnego na szczególne korzystanie z wód** w zakresie odprowadzenia wód opadowych i roztopowych do ziemi, spływających z nawierzchni chodnika i jezdni drogi krajowej nr 22 w km 202+121, most na rzece Gwda, miejscowość Łędeczek, gmina Okonek powiat złotowski, istniejącymi wylotami W1 i W2.

1. Zlewnia W1.

- a/ lokalizacja - droga krajowa nr 22 w km 202+121 do 202+025,
- b/ powierzchnia zlewni - 0,1156 ha (jezdnia – 0,0963 ha, chodnik – 0,0193 ha),
- c/ odbiornik wód opadowych i roztopowych – ziemia – teren działki nr 1, obręb Łomczewo, gmina Okonek,
- d/ współrzędne geograficzne wylotu betonowego dn 200 mm, W1 - N 53⁰32'7.33",
E 16⁰57'5.46"
- e/ rzędna dna wylotu – 107,38 m npm,
- f/ ilość odprowadzanych wód wylotem W1;
 $Q_{max_s} = 9,5 \text{ dm}^3/\text{s}$,
 $Q_{sr \text{ dob}} = 1,1 \text{ m}^3/\text{d}$,
 $Q_{max_r} = 392 \text{ m}^3/\text{rok}$,
- g/ urządzenia oczyszczające - separator substancji ropopochodnych z odmulaczem i wkładką koalescencyjną.

2. Zlewnia W2.

- a/ lokalizacja - droga krajowa nr 22 w km 202+121 do 202+800,
- b/ powierzchnia zlewni - 0,6836 ha (jezdnia – 0,5126 ha, chodnik – 0,171 ha),
- c/ odbiornik wód opadowych i roztopowych – ziemia – teren działki nr 1, obręb Łomczewo, gmina Okonek,

d/ współrzędne geograficzne wylotu betonowego dn 200 mm, W2 - N 53⁰32'7.17",
E 16⁰57'9.3"

e/ rzędna dna wylotu – 107,12 m npm,

f/ ilość odprowadzanych wód wylotem W2;

Q_{max,s} = 55,6 dm³/s,

Q_{sr dob} = 6,3 m³/d,

Q_{max,r} = 2292 m³/rok,

g/ urządzenia oczyszczające - separator substancji ropopochodnych z odmulaczem i wkładką koalescencyjną.

II. Zobowiązać do:

1. Utrzymania w należyтым stanie technicznym systemu kanalizacji deszczowej, wylotów oraz regularnego ich czyszczenia i konserwacji.
2. Przeprowadzania przeglądów eksploatacyjnych urządzeń do oczyszczania ścieków zgodnie z wytycznymi producenta co najmniej dwa razy do roku z odnotowaniem w zeszycie eksploatacji..
3. Stężenia zanieczyszczeń w odprowadzanych wodach opadowych i roztopowych nie mogą przekraczać najwyższych dopuszczalnych wartości:

zawiesiny ogólne – 100 mg/l.

węglowodory ropopochodne – 15 mg/l.

III. Określić, że;


1. Pozwolenie wodnoprawne wydaje się na okres do dnia 23.08.2025r.

IV. Pozwolenie wodnoprawne nie rodzi praw do nieruchomości i urządzeń wodnych koniecznych do jego realizacji oraz nie narusza prawa własności i uprawnień osób trzecich przysługujących wobec tych nieruchomości i urządzeń.

Na podstawie art.107 § 4 ustawy KPA odstąpiono od szczegółowego uzasadniania decyzji, bowiem uwzględnia ona w całości żądanie strony.

P o u c z e n i e - od niniejszej decyzji służy stronie prawo wniesienia odwołania do Dyrektora Regionalnego Zarządu Gospodarki Wodnej w Poznaniu za pośrednictwem Starosty Złotowskiego w terminie 14 dni od dnia otrzymania decyzji.

RL/RL



up. BRANISZY
mgr inż. Bronisław Kalas
Dyrektor Wydziału
Ochrony Środowiska, Rolnictwa
i Leśnictwa

Otrzymują:

1. Generalna Dyrekcja Dróg Krajowych i Autostrad Oddział w Poznaniu
60-763 Poznań, ul. Siemiradzkiego 5a
2. Regionalny Zarząd Gospodarki Wodnej w Poznaniu
61-760 Poznań, ul. Szewska 1
3. a/a

Miniejsza decyzja stała się ostateczna

12.09.2015r
(data)

(podpis)