

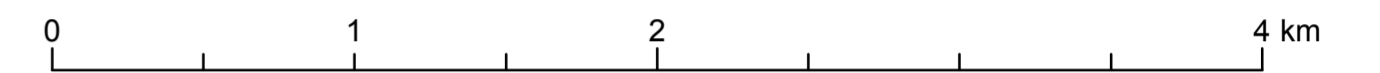
**Obszary udokumentowanych złóż kopalin
wprowadzone zarządzeniem zastępczym
Wojewody Mazowieckiego**

ZAŁĄCZNIK NR 2


**STUDIUM UWARUNKOWAŃ I KIERUNKÓW
ZAGOSPODAROWANIA PRZESTRZENNEGO
GMINY WOLANÓW**

UWARUNKOWANIA ZAGOSPODAROWANIA PRZESTRZENNEGO


SKALA 1 : 25 000



OZNACZENIA

 granica gminy

OBSZARY UDOKUMENTOWANYCH ZŁÓŻ KOPALIN

 1. SABAT - ZŁOŻE KRUSZYWA NATURALNEGO - PIASKI
nr MIDAS: 19685 KN

Opracowanie:

BUDPLAN Sp. z o.o.
Kordeckiego 20
04-327 Warszawa

mgr Agata Grzelak

