



Wydział Test

Pytanie 1

Punkty maks.:
1,00

Powiatową bazę GESUT starosta zakłada i prowadzi w drodze przetworzenia materiałów źródłowych, będących danymi i informacjami:

Wybierz wszystkie poprawne:

- a. zgromadzonymi w państwowym zasobie geodezyjnym i kartograficznym, w szczególności będącymi treścią mapy zasadniczej oraz innych map wielkoskalowych
- b. pozyskanymi od podmiotów władających sieciami uzbrojenia terenu
- c. pozyskanymi z innych rejestrów publicznych
- d. zgromadzonymi w państwowym zasobie geodezyjnym i kartograficznym, w szczególności będącymi treścią geodezyjnej ewidencji sieci uzbrojenia terenu

Pytanie 2

Punkty maks.:
1,00

Organami administracji miar są:

Wybierz wszystkie poprawne:

- a. dyrektorzy okręgowych urzędów miar
- b. dyrektorzy regionalnych urzędów miar
- c. dyrektorzy wojewódzkich urzędów miar
- d. Prezes Głównego Urzędu Miar

Pytanie 3

Punkty maks.:
1,00

Pierwszy i drugi człon identyfikatora ewidencyjnego materiału przyjętego do centralnego zasobu geodezyjnego i kartograficznego to:

Wybierz wszystkie poprawne:

- a. Litera C i litery PL
- b. Litera P i litery PL
- c. Litera P i identyfikator TERYT
- d. Litera C i identyfikator TERYT

Pytanie 4

Punkty maks.:
1,00

Trzeci człon identyfikatora ewidencyjnego materiału zasobu jest:

Wybierz wszystkie poprawne:

- a. kolejną liczbą naturalną w danym roku kalendarzowym
- b. skrótem PL
- c. czterocyfrową liczbą
- d. literą C, W lub P

Pytanie 5

Punkty maks.:
1,00

Przy zakładaniu poziomych osnów pomiarowych z wykorzystaniem pomiarów kątowno-liniowych należy zapewnić :

Wybierz wszystkie poprawne:

- a. jednopunktowe nawiązanie do punktów poziomej osnowy geodezyjnej
- b. wyrównanie danych obserwacyjnych metodą najmniejszych kwadratów w układzie sieci jednorzędowej przy założeniu bezbłędności punktów nawiązania
- c. wielopunktowe nawiązanie do punktów poziomej osnowy geodezyjnej
- d. wyrównanie danych obserwacyjnych metodą najmniejszych kwadratów w układzie sieci wielorzędowej przy założeniu bezbłędności zakładanych punktów

Pytanie 6

Punkty maks.:
1,00

W ewidencji gruntów i budynków w zakresie podmiotowym wykazuje się między innymi:

Wybierz wszystkie poprawne:

- a. właścicieli nieruchomości
- b. podmioty władające gruntami na zasadach samoistnego posiadania
- c. podmioty, w których gospodarowaniu znajdują się grunty Skarbu Państwa

- d. wieczystych użytkowników nieruchomości

Pytanie **7**

Punkty maks.:
1,00

Odległość silosów na zboże i pasze o pojemności do 100 ton powinna wynosić co najmniej:

Wybierz wszystkie poprawne:

- a. 8 m od pomieszczeń przeznaczonych na pobyt ludzi
- b. 8 m od innych budynków, z wyłączeniem budynków inwentarskich i gospodarczych
- c. 4 m od granicy działki sąsiedniej
- d. 15 m od składu węgla i koksu

Pytanie **8**

Punkty maks.:
1,00

Organy władzy publicznej działają:

Wybierz wszystkie poprawne:

- a. bezpośrednio, na podstawie stanowiących uchwał
- b. na podstawie prawa
- c. w granicach prawa
- d. na podstawie ugruntowanego orzecznictwa sądowego

Pytanie **9**

Punkty maks.:
1,00

Jakie obiekt przedstawia poniższy znak kartograficzny:



Wybierz wszystkie poprawne:

- a. punkt graniczny stabilizowany
- b. punkt graniczny niestabilizowany
- c. punkt graniczny pośredni niestabilizowany
- d. punkt pośredni granicy państwa stabilizowany trwale

Pytanie **10**

Punkty maks.:
1,00

Ustalanie granic terenów zamkniętych należy do :

Wybierz wszystkie poprawne:

- a. Głównego Geodety Kraju
- b. starosty
- c. marszałka województwa
- d. właściwych ministrów i kierowników urzędów centralnych

Pytanie **11**

Punkty maks.:
1,00

Jaki obiekt przedstawia poniższy znak kartograficzny:



Wybierz wszystkie poprawne:

- a. inny obiekt zagospodarowania terenu
- b. kontur budynku podziemnego
- c. wieża telekomunikacyjna
- d. słup przewodów napowietrznych

Pytanie **12**

Punkty maks.:
1,00

Ocenę przydatności użytkowej materiałów zasobu przeprowadza:

Wybierz wszystkie poprawne:

- a. geodeta powiatowy
- b. powiatowy ośrodek dokumentacji geodezyjnej i kartograficznej w uzgodnieniu z wojewódzkim inspektorem nadzoru geodezyjnego i kartograficznego
- c. powołana przez organ prowadzący zasób komisja

- d. starosta

Pytanie **13**

Punkty maks.:
1,00

Uprawnienia zawodowe w dziedzinie geodezji i kartografii nadaje się między innymi w następujących zakresach:

Wybierz wszystkie poprawne:

- a. geodezyjna obsługa inwestycji
- b. fotogrametria i teledetekcja
- c. geodezyjne pomiary podstawowe
- d. gleboznawcza klasyfikacja gruntów

Pytanie **14**

Punkty maks.:
1,00

Ewidencja miejscowości, ulic i adresów zawiera informacje o:

Wybierz wszystkie poprawne:

- a. ulicach
- b. placach
- c. punktach adresowych
- d. miejscowościach

Pytanie **15**

Punkty maks.:
1,00

Faktyczne granice pasów południkowych w układzie PL-2000 wyznacza się:

Wybierz wszystkie poprawne:

- a. wzdłuż granic jednostek administracyjnych szczebla powiatowego
- b. wzdłuż trzech pasów południkowych o rozciągłości równej 4° długości geodezyjnej każdy
- c. wzdłuż granic jednostek administracyjnych szczebla wojewódzkiego
- d. żadne z powyższych

Pytanie **16**

Punkty maks.:
1,00

Metadane zbiorów stanowiących infrastrukturę informacji przestrzennej obejmują informacje dotyczące między innymi:

Wybierz wszystkie poprawne:

- a. organów administracji odpowiedzialnych za tworzenie, aktualizację i udostępnianie zbiorów oraz usług danych przestrzennych
- b. ograniczeń powszechnego dostępu do zbiorów oraz usług danych przestrzennych
- c. warunków uzyskania dostępu do zbiorów i ich wykorzystania
- d. pełnych danych kontaktowych do administratorów zbiorów

Pytanie **17**

Punkty maks.:
1,00

Międzynarodowy Układ Jednostek Miar (SI) to:

Wybierz wszystkie poprawne:

- a. spójny układ jednostek miar, przyjęty i zalecany przez Unię Europejską
- b. spójny układ jednostek miar, przyjęty i zalecany przez Prezesa Głównego Urzędu Miar
- c. spójny układ jednostek miar, przyjęty i zalecany przez Parlament Unii Europejskiej
- d. spójny układ jednostek miar, przyjęty i zalecany przez Generalną Konferencję Miar

Pytanie **18**

Punkty maks.:
1,00

Załatwienie sprawy w postępowaniu uproszczonym powinno nastąpić:

Wybierz wszystkie poprawne:

- a. w ciągu 7 dni od dnia wszczęcia postępowania
- b. w ciągu 14 dni od dnia wszczęcia postępowania
- c. w ciągu 21 dni od dnia wszczęcia postępowania
- d. niezwłocznie, nie później niż w terminie miesiąca od dnia wszczęcia postępowania

Rozporządzenia są wydawane:

Wybierz wszystkie poprawne:

Pytanie **19**Punkty maks.:
1,00

- a. przez Sejm po uprzedniej zgodzie Senatu
- b. na podstawie zarządzeń Rady Ministrów
- c. na podstawie uchwał Rady Ministrów
- d. przez organy wskazane w Konstytucji, na podstawie szczegółowego upoważnienia zawartego w ustawie i w celu jej wykonania

Pytanie **20**Punkty maks.:
1,00

Przy wykonywaniu geodezyjnych pomiarów sytuacyjnych pomija się punkty szczegółu terenowego, których odchylenie od linii prostej konturu tego szczegółu sytuacyjnego, ustalonej przez dwa sąsiednie pomierzone punkty:

Wybierz wszystkie poprawne:

- a. nie przekracza 1,5 m w przypadku I grupy szczegółów terenowych,
- b. nie przekracza 0,70 m w przypadku III grupy szczegółów terenowych.
- c. nie przekracza 0,10 m w przypadku I grupy szczegółów terenowych,
- d. nie przekracza 0,30 m w przypadku II grupy szczegółów terenowych,

Pytanie **21**Punkty maks.:
1,00

Odmowa włączenia do infrastruktury zbiorów i usług danych przestrzennych należących do osób trzecich następuje :

Wybierz wszystkie poprawne:

- a. w drodze decyzji Głównego Geodety Kraju
- b. w drodze decyzji właściwego wojewody
- c. w drodze decyzji Prezesa Rady Ministrów
- d. w drodze decyzji właściwego organu wiodącego

Pytanie **22**Punkty maks.:
1,00

Wypis z rejestru gruntów zawiera:

Wybierz wszystkie poprawne:

- a. datę aktualności danych wykazanych w wypisie
- b. datę sporządzenia dokumentu
- c. numer jednostki rejestrowej gruntów
- d. oznaczenie sprawy według obowiązującego systemu kancelaryjnego

Pytanie **23**Punkty maks.:
1,00

Podstawą do wyłączenia materiałów zasobu z zasobu jest:





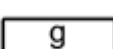
Wybierz wszystkie poprawne:

- a. akceptacja protokołu, zawierającego wyniki oceny przydatności materiałów zasobu, przez osobę reprezentującą organ prowadzący zasób
- b. wniosek wykonawcy prac geodezyjnych
- c. akceptacja protokołu weryfikacji wyników zgłoszonych prac geodezyjnych przez osobę reprezentującą organ prowadzący zasób
- d. zgoda Głównego Geodety Kraju

Pytanie **24**Punkty maks.:
1,00

Który znak kartograficzny przedstawia zasuwę lub zawór:

Wybierz wszystkie poprawne:

- a. 
- b. 
- c. 
- d.  

Przy określaniu zasięgu konturów klasyfikacyjnych kontury o powierzchni:

Pytanie **25**Punkty maks.:
1,00

Wybierz wszystkie poprawne:

- a. mniejszej niż 0,10 ha włącza się do konturu przyległego
- b. mniejszej niż 0,20 ha włącza się do konturu przyległego
- c. większej niż 0,10 ha włącza się do konturu przyległego
- d. mniejszej niż 0,10 ha pozostawia się bez zmian

Pytanie **26**Punkty maks.:
1,00

Podstawową skalą mapy zasadniczej jest skala:

Wybierz wszystkie poprawne:

- a. 1:500
- b. 1:1000
- c. 1:10 000
- d. 1:250

Pytanie **27**Punkty maks.:
1,00

Źródłami danych wykorzystywanych przy zakładaniu albo modernizacji ewidencją są:

Wybierz wszystkie poprawne:

- a. dane zawarte w dokumentach udostępnionych przez zainteresowane osoby, organy i jednostki organizacyjne
- b. wyniki pomiarów fotogrametrycznych
- c. wyniki pomiarów geodezyjnych lub oględzin
- d. dane zawarte w innych ewidencjach i rejestrach

Pytanie **28**Punkty maks.:
1,00

Kto posługuje się dokumentem stwierdzającym tożsamość innej osoby albo jej prawa majątkowe lub dokument taki kradnie lub go przywłaszcza:

Wybierz wszystkie poprawne:

- a. podlega grzywnie, karze ograniczenia wolności albo pozbawienia wolności do lat 2
- b. podlega karze ograniczenia wolności albo pozbawienia wolności do lat 2
- c. podlega karze pozbawienia wolności od roku do 5 lat
- d. podlega grzywnie, karze pozbawienia wolności albo pozbawienia wolności do lat 5

Pytanie **29**Punkty maks.:
1,00

Sprawozdanie techniczne zawiera m.in.:

Wybierz wszystkie poprawne:

- a. datę zakończenia prac geodezyjnych
- b. informację dotyczącą przekazywania plików do aktualizacji baz danych zasobu
- c. dokumentację procesu wyrównania
- d. nazwę zleceniodawcy prac widniejącą w zawartej umowie

Pytanie **30**Punkty maks.:
1,00

Poświadczenie bezpieczeństwa w przypadku dostępu do informacji niejawnych o klauzuli tajne wydaje się na okres:

Wybierz wszystkie poprawne:

- a. 7 lat
- b. bezterminowo
- c. 5 lat
- d. 10 lat

Pytanie **31**Punkty maks.:
1,00

Karę dyscyplinarną zawieszenia możliwości wykonywania uprawnień zawodowych na okres od 6 miesięcy do 1 roku wymierza się w przypadku:

Wybierz wszystkie poprawne:

- a. niezgodnie z zasadami współczesnej wiedzy technicznej
- b. rażącego naruszenia przepisów obowiązujących w geodezji i kartografii

- c. naruszenia przepisów prawa
- d. nie dochowania należytej staranności

Pytanie **32**

Punkty maks.:
1,00

Materiały zasobu w postaci nieelektronicznej przyjęte do państwowego zasobu geodezyjnego i kartograficznego przetwarza się sukcesywnie do postaci dokumentów elektronicznych nie dłużej niż:

Wybierz wszystkie poprawne:

- a. do dnia 31 grudnia 2021 r.
- b. do dnia 31 grudnia 2023 r.
- c. do dnia 31 grudnia 2024 r.
- d. do dnia 31 grudnia 2022 r.

Pytanie **33**

Punkty maks.:
1,00

Postępowanie o rozgraniczenie nieruchomości przeprowadza się z urzędu:

Wybierz wszystkie poprawne:

- a. przy modernizacji ewidencji gruntów i budynków
- b. przy scaleniu gruntów
- c. przy scaleniu i podziale nieruchomości
- d. przy podziale nieruchomości

Pytanie **34**

Punkty maks.:
1,00

Funkcję Przewodniczącego Zarządu powiatu pełni:

Wybierz wszystkie poprawne:

- a. Skarbnik powiatu
- b. Wicestarosta
- c. Starosta
- d. wskazany przez Radę powiatu Sekretarz

Pytanie **35**

Punkty maks.:
1,00

Zawiadomienia o czynnościach podjętych w celu ustalenia przebiegu granic działek ewidencyjnych wykonawca prac geodezyjnych doręcza podmiotom nie później niż ... przed wyznaczonym terminem:

Wybierz wszystkie poprawne:

- a. 7 dni roboczych
- b. 14 dni
- c. 7 dni
- d. 2 tygodnie

Pytanie **36**

Punkty maks.:
1,00

Operat techniczny zaewidencjonowany w roku 2018 pod numerem 2 w wojewódzkim zasobie geodezyjnym i kartograficznym (lubelskim-kod TERYT 06) ma nadany numer ewidencyjny:

Wybierz wszystkie poprawne:

- a. LUB.W.2018.2
- b. 2018.W.LUB.2
- c. W.LUB.2018.2
- d. W.06.2018.2

Pytanie **37**

Punkty maks.:
1,00

Organy administracji publicznej działają na podstawie:

Wybierz wszystkie poprawne:

- a. przepisów prawa i wytycznych organów wyższej instancji
- b. przepisów prawa i orzeczeń
- c. ukształtowanej linii orzecniczej
- d. przepisów prawa

Pytanie **38**Punkty maks.:
1,00

Właściwi ministrowie i kierownicy urzędów centralnych o ustaleniu terenu zamkniętego zawiadamiają i podają klauzulę tajności informacji dotyczących obiektów znajdujących się na tym terenie:

Wybierz wszystkie poprawne:

- a. właściwych miejscowo marszałków województw
- b. Głównego Geodetę Kraju
- c. właściwych miejscowo wojewodów
- d. właściwych miejscowo wojewódzkich inspektorów nadzoru geodezyjnego i kartograficznego

Pytanie **39**Punkty maks.:
1,00

Mapa do celów projektowych jest:

Wybierz wszystkie poprawne:

- a. wykonana z wykorzystaniem materiałów archiwalnych
- b. wykonana z wykorzystaniem wyników pomiarów geodezyjnych
- c. opracowaniem kartograficznym
- d. podstawą do sporządzenia projektu zagospodarowania działki lub terenu

Pytanie **40**Punkty maks.:
1,00

Odmowa wydania zaświadczenia bądź zaświadczenia o treści żądanej przez osobę ubiegającą się o nie następuje w drodze:

Wybierz wszystkie poprawne:

- a. zawiadomienia
- b. postanowienia
- c. pisma
- d. decyzji

Pytanie **41**Punkty maks.:
1,00

Geodezyjny pomiar sytuacyjny wykonuje się w sposób zapewniający określenie położenia szczegółu terenowego względem punktów poziomej osnowy geodezyjnej lub pomiarowej, z dokładnością nie mniejszą niż:

Wybierz wszystkie poprawne:

- a. 0,30 m – w przypadku szczegółów terenowych III grupy
- b. 0,20 m – w przypadku szczegółów terenowych II grupy
- c. 0,15 m – w przypadku szczegółów terenowych II grupy
- d. 0,10 m – w przypadku szczegółów terenowych I grupy

Pytanie **42**Punkty maks.:
1,00

Rękojmia wiary publicznej ksiąg wieczystych nie działa przeciwko:

Wybierz wszystkie poprawne:

- a. służebnościom przesyłu
- b. prawu dożywocia
- c. prawu dzierżawy nieruchomości
- d. służebnościom ustanowionym na podstawie decyzji właściwego organu administracji państwowej

Pytanie **43**Punkty maks.:
1,00

W ewidencji gruntów i budynków:

Wybierz wszystkie poprawne:

- a. dla gruntów, dla których ze względu na brak księgi wieczystej, zbioru dokumentów albo innych dokumentów nie można ustalić ich właścicieli – nie wykazuje się podmiotu ewidencyjnego
- b. wykazuje się tylko właściciela nieruchomości
- c. wykazuje się właściciela nieruchomości a w przypadku nieruchomości Skarbu Państwa lub jednostek samorządu terytorialnego także podmioty, w których władaniu lub gospodarowaniu znajdują się te nieruchomości
- d. wykazuje się najemcę lokalu mieszkalnego

Stawki opłat za udostępnianie materiałów państwowego zasobu geodezyjnego i kartograficznego, określone w załączniku do ustawy Prawo geodezyjne i kartograficzne:

Pytanie **44**Punkty maks.:
1,00

Wybierz wszystkie poprawne:

- a. nie podlegają waloryzacji
- b. podlegają corocznej waloryzacji ogłaszanej w drodze obwieszczenia w Dzienniku Urzędowym Rzeczypospolitej Polskiej „Monitor Polski”
- c. podlegają waloryzacji co dwa lata
- d. podlegają corocznej waloryzacji i publikowane są w formie rozporządzenia w Dzienniku Ustaw

Pytanie **45**Punkty maks.:
1,00

Krajowe zestawienie zbiorcze danych objętych ewidencją gruntów i budynków sporządza:

Wybierz wszystkie poprawne:

- a. minister właściwy do spraw rozwoju wsi
- b. minister właściwy do spraw budownictwa, planowania i zagospodarowania przestrzennego oraz mieszkalnictwa
- c. Prezes Głównego Urzędu Statystycznego
- d. Główny Geodeta Kraju

Pytanie **46**Punkty maks.:
1,00

Działkę ewidencyjną stanowi ciągły obszar gruntu:

Wybierz wszystkie poprawne:

- a. wydzielony z otoczenia za pomocą ogrodzenia trwałego
- b. jednorodny pod względem prawnym
- c. położony w granicach jednego obrębu ewidencyjnego
- d. wydzielony z otoczenia za pomocą granic działek ewidencyjnych

Pytanie **47**Punkty maks.:
1,00

Pomiarową osnowę wysokościową realizuje się:

Wybierz wszystkie poprawne:

- a. techniką kinematyczną GNSS
- b. metodą profili podłużnych
- c. metodą niwelacji geometrycznej
- d. metodą niwelacji siatkowej

Pytanie **48**Punkty maks.:
1,00

Użytki gruntowe wykazywane w ewidencji dzielą się na następujące grupy:

Wybierz wszystkie poprawne:

- a. użytki ekologiczne
- b. grunty rolne
- c. użytki rolne
- d. nieużytki

Pytanie **49**Punkty maks.:
1,00

Ewidencja gruntów i budynków obejmuje dane podmiotowe dotyczące:

Wybierz wszystkie poprawne:

- a. adresów zameldowania na pobyt stały albo siedziby podmiotów
- b. lokali
- c. gruntów
- d. daty nabycia prawa własności

Pytanie **50**Punkty maks.:
1,00

Mapa zasadnicza może być prowadzona w postaci wektorowej lub w postaci rastrowej uzupełnianej systematycznie danymi wektorowymi, na zasadach stosowanych przed dniem 1 stycznia 2014 r. w terminie:

Wybierz wszystkie poprawne:

- a. do dnia 1 stycznia 2022 r.
- b. do dnia 31 grudnia 2022 r.
- c. do dnia 1 stycznia 2023 r.

- d. do dnia 31 grudnia 2023 r.

Pytanie **51**Punkty maks.:
1,00

Materiałom gromadzonym w państwowym zasobie geodezyjnym i kartograficznym nadawany jest identyfikator składający się z:

Wybierz wszystkie poprawne:

- a. trzech członów oddzielonych kropkami
- b. pięciu członów oddzielonych kropkami
- c. czterech członów oddzielonych kropkami
- d. dwóch członów oddzielonych kropkami

Pytanie **52**Punkty maks.:
1,00

Wypisy i wyrisy:

Wybierz wszystkie poprawne:

- a. udostępnia się wyłącznie w postaci papierowej
- b. nie podlegają udostępnieniu
- c. udostępnia się w postaci dokumentu elektronicznego lub w postaci papierowej
- d. udostępnia się wyłącznie w postaci dokumentu elektronicznego

Pytanie **53**Punkty maks.:
1,00

Prezydent miasta może wszcząć postępowanie w sprawie podział nieruchomości o nieuregulowanym stanie prawnym jeżeli:

Wybierz wszystkie poprawne:

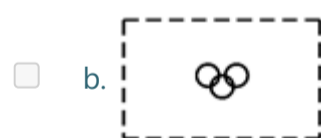
- a. w terminie 14 dni od dnia ogłoszenia o zamiarze dokonania podziału nieruchomości nie zgłoszą się osoby, które wykażą, że przysługują im prawa rzeczowe do nieruchomości
- b. w terminie 7 dni od dnia ogłoszenia o zamiarze dokonania podziału nieruchomości nie zgłoszą się osoby, które wykażą, że przysługują im prawa rzeczowe do nieruchomości
- c. w terminie 1 miesiąca od dnia ogłoszenia o zamiarze dokonania podziału nieruchomości nie zgłoszą się osoby, które wykażą, że przysługują im prawa rzeczowe do nieruchomości
- d. w terminie 2 miesięcy od dnia ogłoszenia o zamiarze dokonania podziału nieruchomości nie zgłoszą się osoby, które wykażą, że przysługują im prawa rzeczowe do nieruchomości

Pytanie **54**Punkty maks.:
1,00

Który obiekt przedstawia plac gier i zabaw:

Wybierz wszystkie poprawne:

- a. wszystkie odpowiedzi są poprawne

Pytanie **55**Punkty maks.:
1,00

Ograniczonym prawem rzeczowym jest:

Wybierz wszystkie poprawne:

- a. użytkowanie wieczyste
- b. dzierżawa
- c. najem
- d. służebność

Krajowy Ośrodek Wsparcia Rolnictwa gospodaruje Zasobem Własności Rolnej Skarbu Państwa w drodze:

Wybierz wszystkie poprawne:

Pytanie **56**

Punkty maks.:
1,00

- a. przekazania w zarząd
- b. zamiany nieruchomości
- c. oddania mienia na czas oznaczony do odpłatnego korzystania osobom prawnym
- d. sprzedaży nieruchomości rolnych na powiększenie gospodarstw rodzinnych

Pytanie **57**

Punkty maks.:
1,00

Zezwolenie zarządcy drogi, wydane w drodze decyzji administracyjnej, wymagane jest w przypadku:
Wybierz wszystkie poprawne:

- a. zajęcia pasa drogowego na cele niezwiązane z remontem drogi
- b. zajęcia pasa drogowego na cele związane z ochroną dróg
- c. zajęcia pasa drogowego na cele związane z przebudową drogi
- d. zajęcia pasa drogowego na cele niezwiązane z budową drogi

Pytanie **58**

Punkty maks.:
1,00

Osnowa realizacyjna na obiektach budowlanych wymagających w trakcie użytkowania okresowego badania przemieszczeń obiektu i podłoża oraz odształceń obiektu powinna być zaprojektowana:

Wybierz wszystkie poprawne:

- a. w sposób określony przez kierownika budowy
- b. w dowolny sposób
- c. w sposób umożliwiający wykonanie pomiarów następných
- d. w sposób umożliwiający wykonanie pomiaru pierwotnego

Pytanie **59**

Punkty maks.:
1,00

Weryfikacja opracowań geodezyjnych przyjmowanych do państwowego zasobu geodezyjnego i kartograficznego należy do:

Wybierz wszystkie poprawne:

- a. Głównego Geodety kraju – w zakresie centralnego zasobu
- b. starosty – w zakresie powiatowego zasobu
- c. prezydenta miasta na prawach powiatu - w zakresie powiatowego zasobu
- d. wójta - w zakresie gminnego zasobu

Pytanie **60**

Punkty maks.:
1,00

Obiekt mostowy to:

Wybierz wszystkie poprawne:

- a. kładka
- b. budowla przeznaczona do przeprowadzenia samodzielnego ciągu pieszego
- c. budowla przeznaczona do przeprowadzenia szlaku wędrówek zwierząt dziko żyjących
- d. budowla przeznaczona do przeprowadzenia drogi